

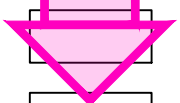

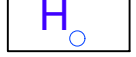






- LEGENDA:**
-  Meja območja OPPN
 - Legenda stavb:**
 -  Načrtovana pozidava
 -  Glavni dostop do poslovne cone
 -  Dostopna pot za gasilska vozila in evakuacijska pot
 -  Hidranti za zajem požarne vode
 -  Zadrževalnik
 -  Linija porušitve stavbe
 -  Priobalni pas vodotoka



naročnik:	Sava avto d.o.o. Dolenji Boštanj 60a 8294 Boštanj
pripravilalec:	Občina Sevnica Glavni trg 19a 8290 Sevnica
načrtovalec:	Savaprojekt, d.d., Cesta krških žrtev 59, 8270 Krško
prostorski akt:	Občinski podrobni prostorski načrt POSLOVNA CONA RADNA
OPN:	Damjana Pirc, u.d.i.k.a. 1562KA
SP:	Silvija Umek Toth, d.i.g.
SP:	Petra Zarn, u.d.i.g.
grafični načrt:	UREDBITVE POTREBNE ZA OBRAMBO TER VARSTVO PRED NARAVNIMI IN DRUGIMI NESREČAMI, VKLJUČNO Z VARSTVOM PRED POŽAROM
faza:	DOPOLNJEN OSNUTEK
datum:	feb. 2022
merilo:	1:2500
št. grafičnega načrta:	B6

