




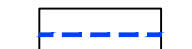
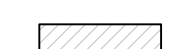







LEGENDA:

-  Meja območja podrobnega načrta
-  Digitalni katastrski načrt (DKN)
-  Gradbena parcela
-  Gradbena linija (GL)
-  Gradbena meja (GM)
-  Parcela javnega dobra - državna prometnica
-  Parcela javnega dobra - občinska prometnica
-  Parcela okoljske infrastrukture
-  Parcela javnega dobra - zelene površine
-  Gradbena parcela pozidave
-  Gradbena parcela transformatorske postaje

Sava avto d.o.o.  
 Dolenji Boštanj 60a  
 8294 Boštanj  
 Občina Sevnica  
 Glavni trg 19a  
 8290 Sevnica  
 Savaprojekt, d.d.,  
 Cesta krških žrtev 59,  
 8270 Krško



Občinski podrobni prostorski načrt  
 POSLOVNA CONA RADNA  
 OPN: Damjana Pirč, u.d.i.k.a. ZAPS 1562 PKA PPN  
 SP: Silvija Umek Toth, dig.  
 SP: Petra Žarn, u.d.i.g.



prostorški akt: NAČRT PARCELACIJE  
 fazo: predlog  
 datum: junij 2022 1:1000 št. grafičnega načrta: B7