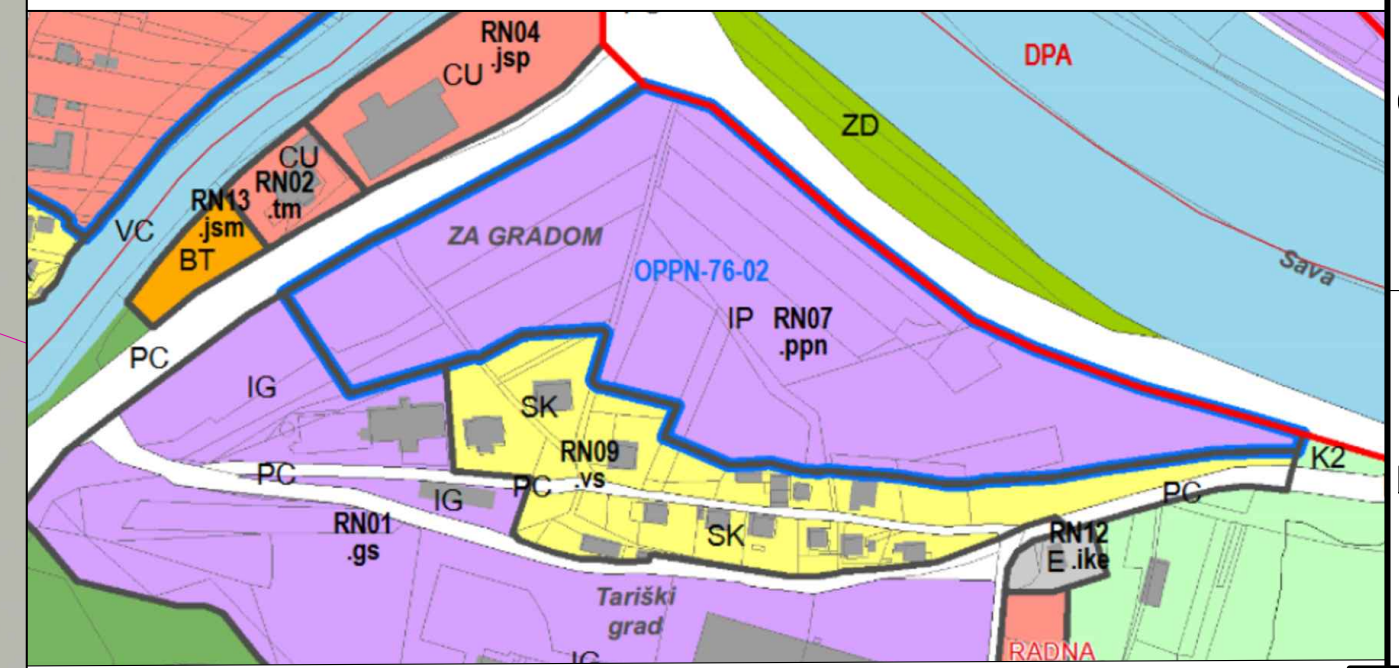
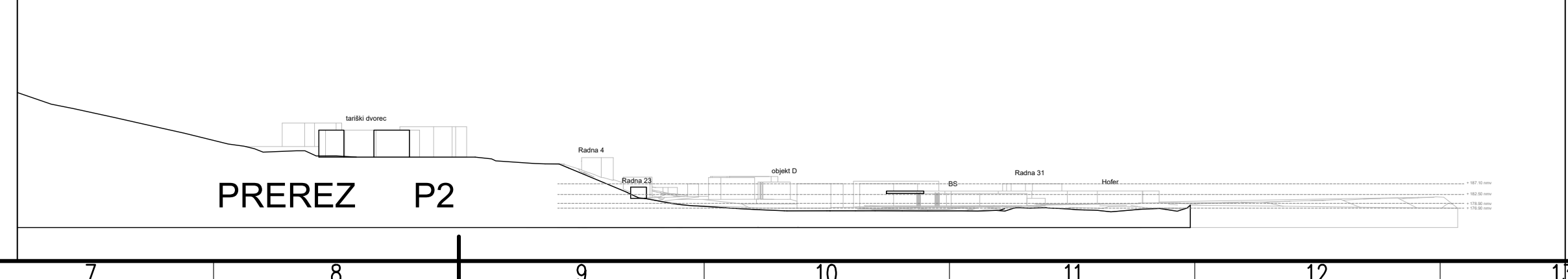
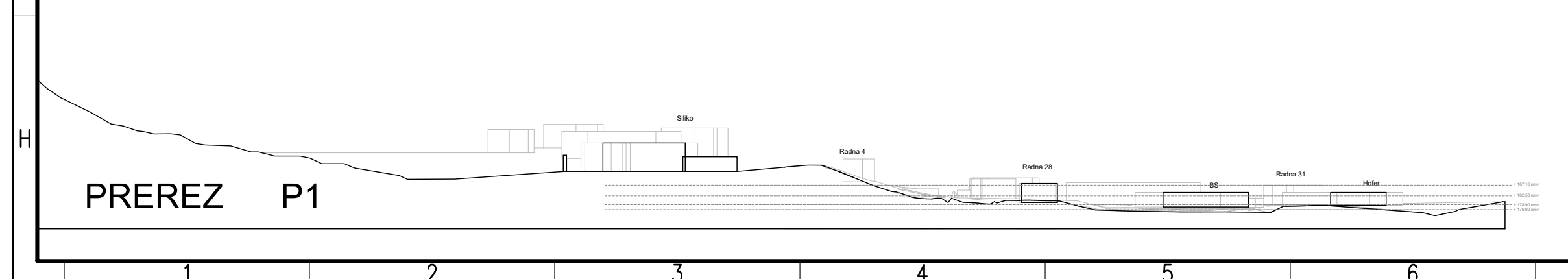


- Legenda infrastrukture:
- obstoječa mešana kanalizacija
 - obstoječa mešana kanalizacija - predlog ukinitve in odstranitve
 - obstoječa mešana kanalizacija - ukinjena
 - predlog umestitve mešane kanalizacije
 - FEK projektirana fekalna kanalizacija
 - MET projektirana meteorna kanalizacija
 - obstoječi vn vod
 - SN projektirani sn vod - podzemni
 - SN obstoječi sn vod
 - NN projektirani nn vod - podzemni
 - NN obstoječi nn vod - podzemni
 - GAS projektirani plinovod
 - GAS obstoječi plinovod
 - TK projektirani tk vod - podzemni
 - TK obstoječi tk vod - podzemni
 - VDB projektirani vodovod
 - VDB obstoječi vodovod
 - VDB obstoječi vodovod - se ukine



Namenska raba prostora

- Legenda:
- območje OPPN Poslovna cona Radna
 - območje DPN HE Blanca
 - obstoječe stavbe
 - možne lokacije načrtovanih stavb
 - VP vzdrževalna ploščad
 - vhodi na parcele
 - javne prometnice s pločniki
 - visokoraslo avtohtono drevje
 - Ekološki otok
 - TP transformatorska postaja
 - izven OPPN, IZP ureditve krožišča
 - pločnik za pešce
 - kolesarska steza
 - BUS postajališče
 - zeleni pas



Sava avto d.o.o.
Dolenj Boštanj 60a
8294 Boštanj

Občina Sevnica
Glavni trg 19a
8290 Sevnica

Savaprojekt, d.d.,
Cesta krških žrtev 59,
8270 Krško

Občinski podrobni prostorski načrt
POSLOVNA CONA RADNA, IP RN07.ppn

OPN: Damjana Pirč, u.d.i.k.a. 1562KA
SP: Manuel Kos, u.d.i.a.
SP: Silvija Umek Toth, d.i.g.

UREEDITVENA SITUACIJA
DOPOLNJENA IZHODIŠČA ZA PRIPRAVO OPPN

datum: mar. 2020 1:1000

št. grafičnega načrta: 1

A2.1

