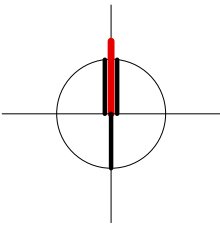


ŠIRITEV STAVBNEGA ZEMLJIŠČA
NA OBMOČJU RAZPRŠENE
POSELITVE EUP JA08.od



LEGENDA:

PARCELNE MEJE

0 10 20 50 m

Projektant				
Investitor				
PRIVATNI INVESTITOR				
Prostorski akt				
ŠIRITEV STAVBNEGA ZEMLJIŠČA NA OBMOČJU RAZPRŠENE POSELITVE EUP JA08.od				
Vrsta prost. akta	LOKACIJSKA PREVERITEV	Vodja projekta	IVANKA KRALJIČ univ.dipl.inž.arh.spec.urb.arh. ZAPS 0916 A	
Faza	/	Pooblaščen arhitekt	IVANKA KRALJIČ univ.dipl.inž.arh.spec.urb.arh. ZAPS 0916 A	
ID PA	/	Strokov. sodelavec	TADEJ BAJDA univ.dipl.inž.arh.	
Št. projekta	ELP-O6/25	Datum	november 2025	Št./List 02

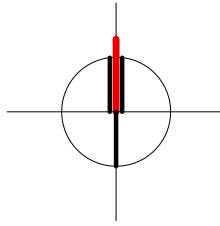
GEODETSKI NAČRT

1:500

Format lista A3



ŠIRITEV STAVBNEGA ZEMLJIŠČA
NA OBMOČJU RAZPRŠENE
POSELITVE EUP JA08.od



LEGENDA:

- PARCELNE MEJE

OBMOČJE OBSTOJEČEGA STAVBNEGA ZEMLJIŠČA JA08.od (A)

OBSTOJEČA STANOVANJSKA HIŠA

OBSTOJEČE GOSPODARSKO POSLOPJE

OBSTOJEČ OPORNI ZID

FUNKCIONALNE POVRŠINE DVORIŠČA

VRT

GNOJIŠČE

SH, GP

K, P, 1, M

40°

Bz-s

Val-s

Plo-s

DOSTOP NA PARCELO
- ELEKTRIČNI VOD, NN

ELEKTRIČNA OMARICA

TELEKOMUNIKACIJSKI VOD (OPTIKA)

TELEKOMUNIKACIJSKA OMARICA

VODOVOD

VJ

Po

ODPADNA KANALIZACIJA

GREZNICA

ELEKTRIČNA OMARICA

TELEKOMUNIKACIJSKA OMARICA

VODOMERNI JAŠEK

METEORNA KANALIZACIJA

PONIKOVALNICA

ODPADNA KANALIZACIJA

GREZNICA

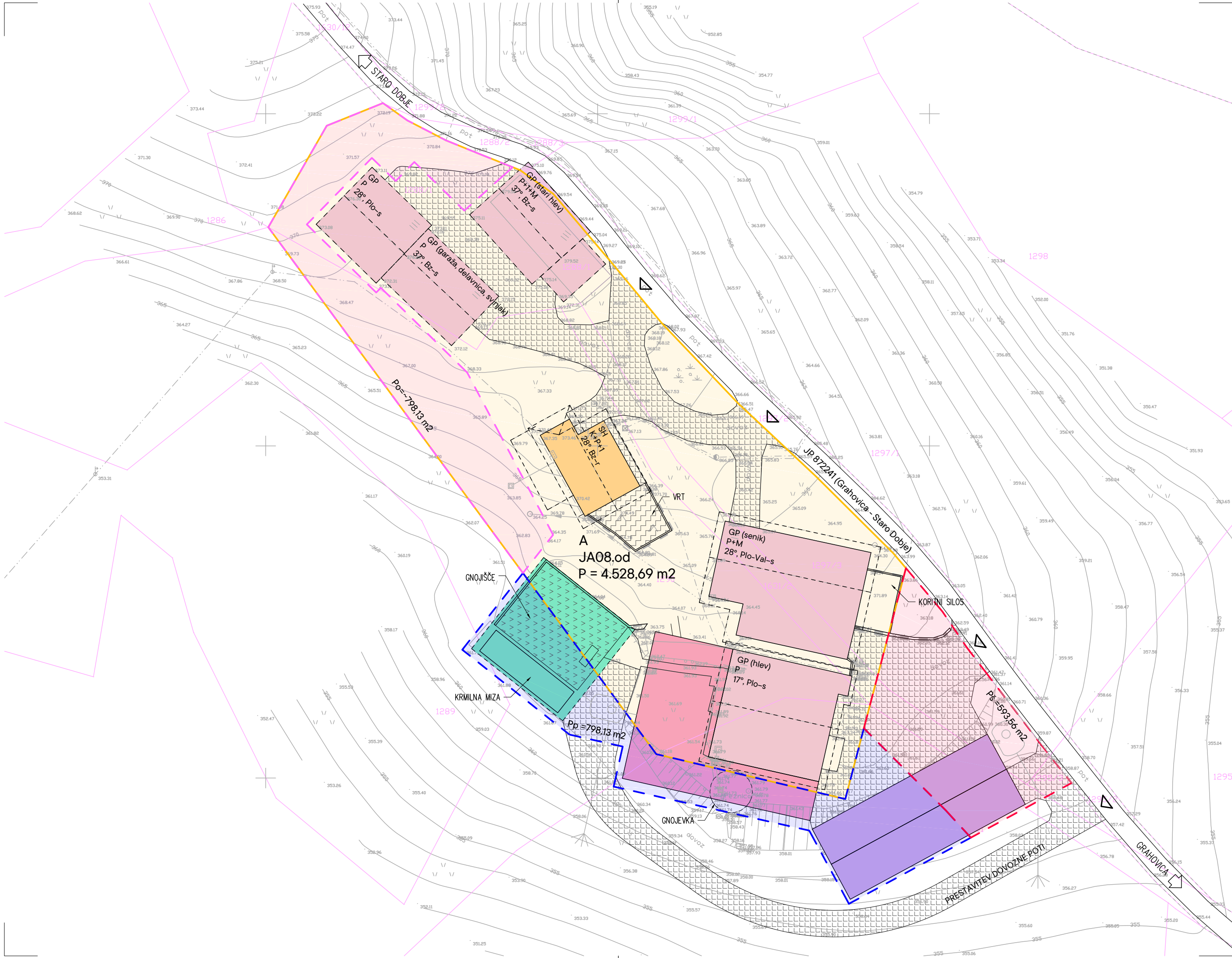
0 10 20 50 m

Projektant				
Investitor	PRIVATNI INVESTITOR			
Prostorski akt	ŠIRITEV STAVBNEGA ZEMLJIŠČA NA OBMOČJU RAZPRŠENE POSELITVE EUP JA08.od			
Vrsta prost. akta	LOKACIJSKA PREVERITEV	Vodja projekta	IVANKA KRALJIČ univ.dipl.inž.arh.spec.urb.arh. ZAPS 0916 A	
Faza	/	Pooblaščen arhitekt	IVANKA KRALJIČ univ.dipl.inž.arh.spec.urb.arh. ZAPS 0916 A	
ID PA	/	Strokov. sodelavec	TADEJ BAJDA univ.dipl.inž.arh.	
Št. projekta	ELP-O6/25	Datum	november 2025	Št/List 03

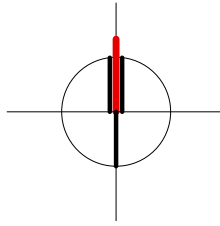
SITUACIJA OBSTOJEČEGA STANJA

1:500

Format lista A3



ŠIRITEV STAVBNEGA ZEMLJIŠČA
NA OBMOČJU RAZPRŠENE
POSELITVE EUP JA08.od



LEGENDA:

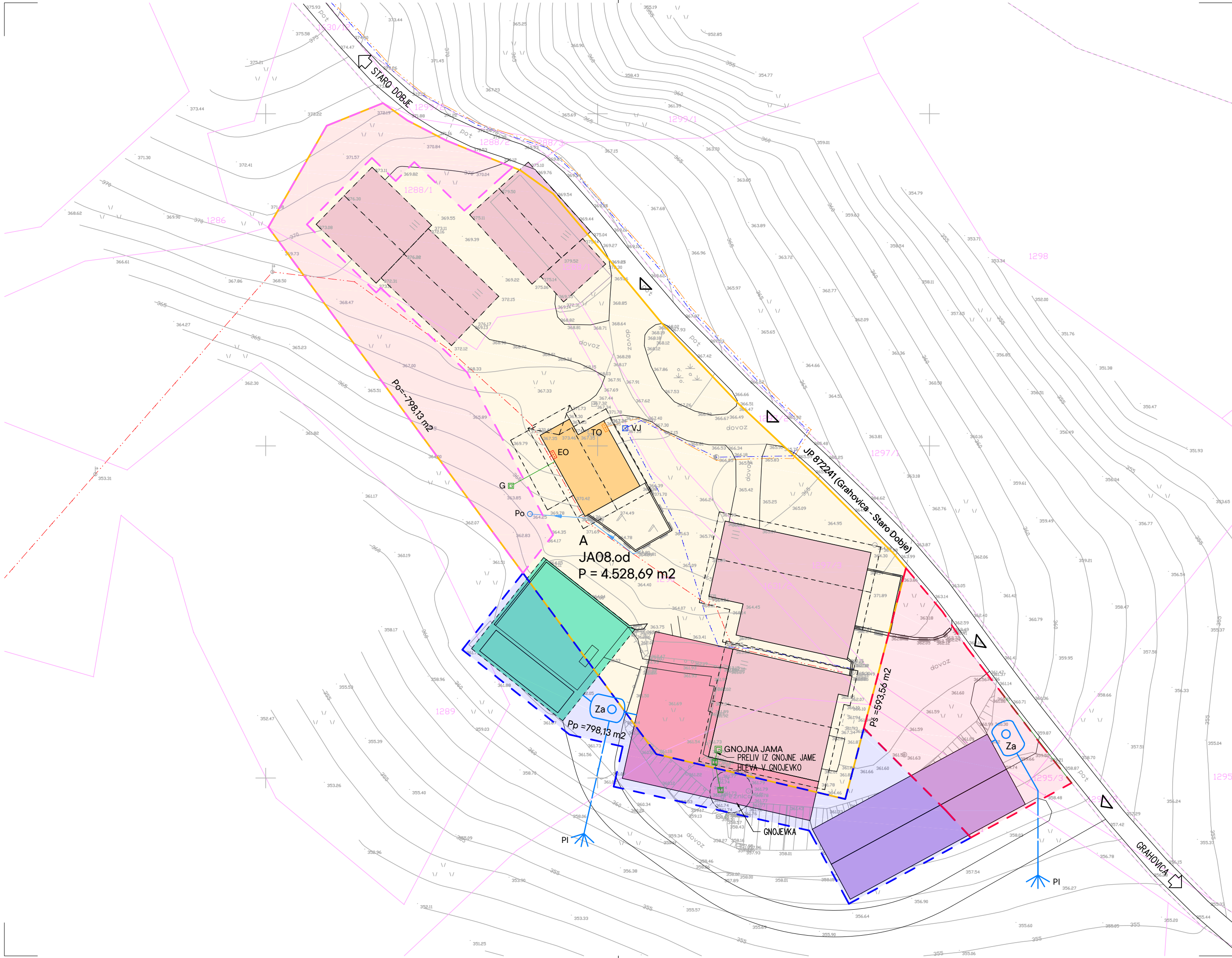
- PARCELNE MEJE
- 4.528,69 m2 OBMOČJE OBSTOJEČEGA STAVBNEGA ZEMLJIŠČA JA08.od (A)
- 798,13 m2 Po = ODVZEM STAVBNEGA ZEMLJIŠČA JA08.od (A)
- 798,13 m2 Pp = PREOBLIKOVANJE STAVBNEGA ZEMLJIŠČA JA08.od (A)
- 593,56 m2 Pš = ŠIRITEV STAVBNEGA ZEMLJIŠČA JA08.od (A)
- NOVOGRADNJA PRIZIDAVA GOSPODARSKEGA POSLOPJ (HLEV)
- NOVOGRADNJA GOSPODARSKEGA POSLOPJ (SKLADIŠČE KMETIJSKIH PRIDELKOV)
- NOVOGRADNJA NADSTREŠNICE (GNOJIŠČE, KRMILNA MIZA)
- OBSTOJEČA STANOVANJSKA HIŠA
- OBSTOJEČE GOSPODARSKO POSLOPJE
- OBSTOJEČ OPORNI ZID
- FUNKCIONALNE POVRŠINE DVORIŠČA
- VRT
- GNOJIŠČE
- DOSTOP NA PARCELO

0 10 20 50 m

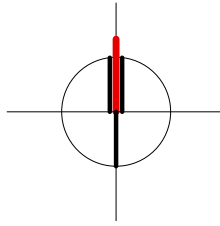
Projektant				
Investitor PRIVATNI INVESTITOR				
Prostorski akt ŠIRITEV STAVBNEGA ZEMLJIŠČA NA OBMOČJU RAZPRŠENE POSELITVE EUP JA08.od				
Vrsta prost. akta	LOKACIJSKA PREVERITEV	Vodja projekta	IVANKA KRALJIČ univ.dipl.inž.arh.spec.urb.arh. ZAPS 0916 A	
Faza	/	Pooblaščen arhitekt	IVANKA KRALJIČ univ.dipl.inž.arh.spec.urb.arh. ZAPS 0916 A	
ID PA	/	Strokov. sodelavec	TADEJ BAJDA univ.dipl.inž.arh.	
Št. projekta	ELP-O6/25	Datum	november 2025	Št./List 04

ZAZIDALNA SITUACIJA

1:500



ŠIRITEV STAVBNEGA ZEMLJIŠČA
NA OBMOČJU RAZPRŠENE
POSELITVE EUP JA08.od



LEGENDA:

- PARCELNE MEJE

4.528,69 m2

798,13 m2

Po = ODVZEM STAVBNEGA ZEMLJIŠČA JAO8.od (A)

Pp = PREOBLIKOVANJE STAVBNEGA ZEMLJIŠČA JAO8.od (A)

Pš = ŠIRITEV STAVBNEGA ZEMLJIŠČA JAO8.od (A)

NOVOGRADNJA PRIZIDAVA GOSPODARSKEGA POSLOPJA (HLEV)

NOVOGRADNJA GOSPODARSKEGA POSLOPJA (SKLADIŠČE KMETIJSKIH PRIDELKOV)

NOVOGRADNJA NADSTREŠNICE (GNOJIŠČE, KRMILNA MIZA)

OBSTOJEČA STANOVANJSKA HIŠA

OBSTOJEČE GOSPODARSKO POSLOPJE

OBSTOJEČ OPORNI ZID

FUNKCIONALNE POVRŠINE DVORIŠČA

VRT

GNOJIŠČE

DOSTOP NA PARCELO

obstoječe

novi

ELEKTRIČNI VOD, NN

ELEKTRIČNA OMARICA

TELEKOMUNIKACIJSKI VOD (OPTIKA)

TELEKOMUNIKACIJSKA OMARICA

VODOVOD

VODOMERNI JAŠEK

METEORNA KANALIZACIJA


PONIKOVALNICA

ZADRŽEVALNIK METEORNE VODE

PAHLJAČAST IZPUST

ODPADNA KANALIZACIJA

GREZNICA

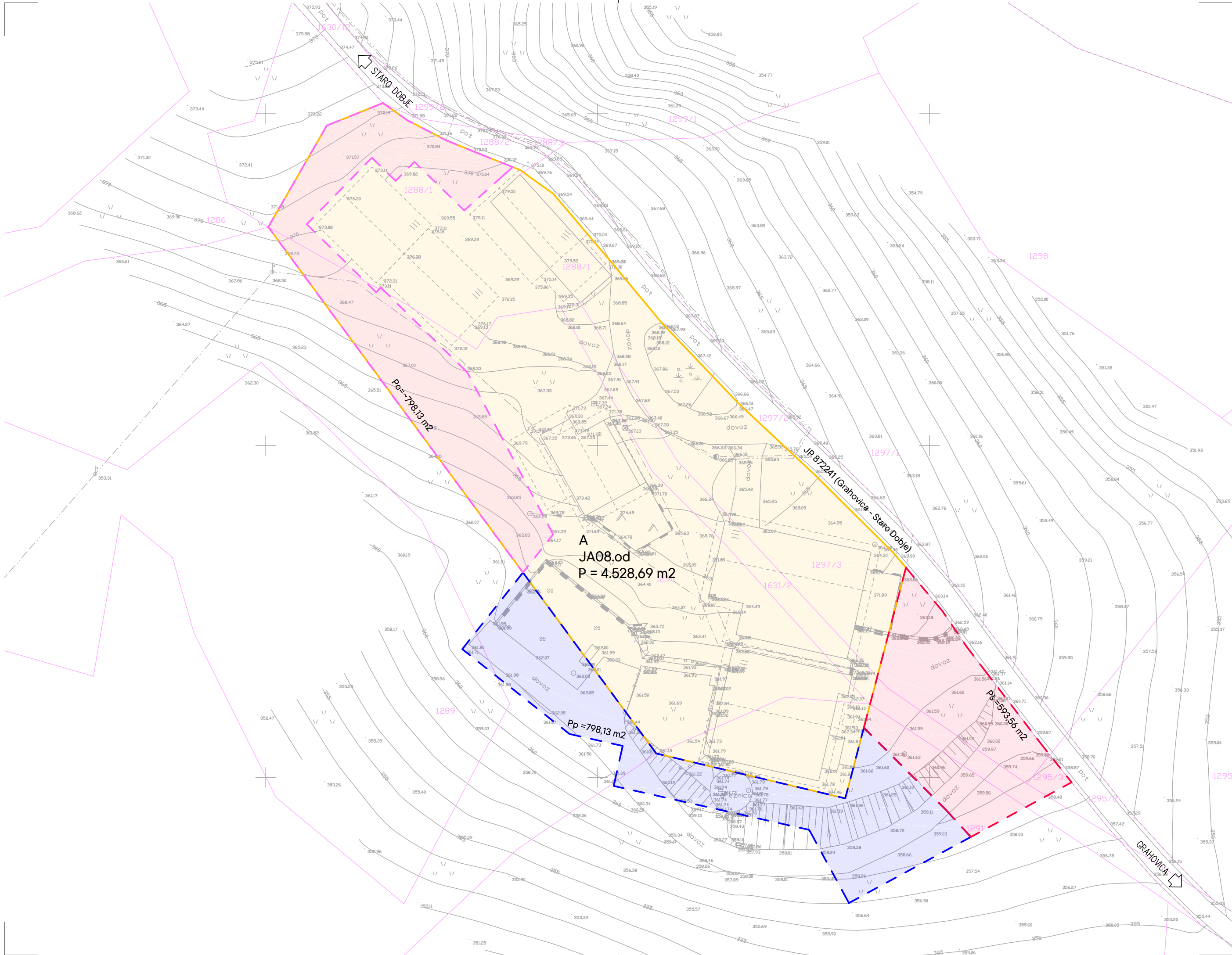


Projektant				
Investitor				
PRIVATNI INVESTITOR				
Prostorski akt				
ŠIRITEV STAVBNEGA ZEMLJIŠČA NA OBMOČJU RAZPRŠENE POSELITVE EUP JA08.od				
Vrsta prost. akta	LOKACIJSKA PREVERITEV	Vodja projekta	IVANKA KRALJIČ univ.dipl.inž.arh.spec.urb.arh. ZAPS 0916 A	
Faza	/	Pooblaščen arhitekt	IVANKA KRALJIČ univ.dipl.inž.arh.spec.urb.arh. ZAPS 0916 A	
ID PA	/	Strokov. sodelavec	TADEJ BAJDA univ.dipl.inž.arh.	
Št. projekta	ELP-O6/25	Datum	november 2025	Št./List 05

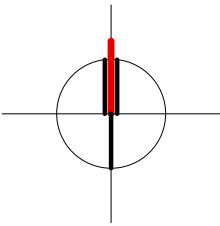
SITUACIJA GOSPODARSKO JAVNE
INFRASTRUKTURE

1:500

Format lista A3



ŠIRITEV STAVBNEGA ZEMLJIŠČA
NA OBMOČJU RAZPRŠENE
POSELITVE EUP JA08.od



LEGENDA:

- PARCELNE MEJE
- 4.528,69 m2 OBMOČJE OBSTOJEČEGA STAVBNEGA ZEMLJIŠČA JAO8.od (A)
- 798,13 m2 Po = ODVZEM STAVBNEGA ZEMLJIŠČA JAO8.od (A)
- 798,13 m2 Pp = PREOBLIKOVANJE STAVBNEGA ZEMLJIŠČA JAO8.od (A)
- 593,56 m2 Ps = ŠIRITEV STAVBNEGA ZEMLJIŠČA JAO8.od (A)

0 10 20 50 m

Projektant				
Investitor				
PRIVATNI INVESTITOR				
Prostorski akt				
ŠIRITEV STAVBNEGA ZEMLJIŠČA NA OBMOČJU RAZPRŠENE POSELITVE EUP JA08.od				
Vrsta prost. akta	LOKACIJSKA PREVERITEV	Vodja projekta	IVANKA KRALJIČ univ.dipl.inž.arh.spec.urb.arh. ZAPS 0916 A	
Faza	/	Pooblaščen arhitekt	IVANKA KRALJIČ univ.dipl.inž.arh.spec.urb.arh. ZAPS 0916 A	
ID PA	/	Strokov. sodelavec	TADEJ BAJDA univ.dipl.inž.arh.	
Št. projekta	ELP-O6/25	Datum	november 2025	Št./List 06

PRIKAZ STAVBNEGA ZEMLJIŠČA

1:500