





ureditev roba kopa najmanj 5m od roba območja in namestitve ograje

ureditev roba kopa najmanj 5m od roba območja in od vodnega in priobalnega zemljišča potoka Kosmatec


Ureditev dostopne ceste po projektu št.: IDZ-3/2024, ACER Novo mesto d.o.o., oktober 2024

postavitev ograj in opozorilnih tabel na obrobju kopa

ureditev dostopne ceste ter vstopa z zapornico

-  območje SD OPN
-  brežine etaž
-  potok Kosmatec
-  okvirno območje površin za obratovanje
  - 1 parkirišča
  - 2 usedalnik
  - 3 pisarne, garderoba
  - 4 površine za skladiščenje
  - 5 delovni stroji

PODLOGA: Geodetski načrt, GEOHISA d.o.o., Panonska ulica 19, 9231 Beltinci, št. načrta: GN 99/2023, marec 2023

naročnik	Občina Sevnica	izdelovalec		
vodja naloge	Igor Črnugelj, univ. dipl. inž. arh., ZAPS 1079 PA PPN			
sodelavci	mag. JELKA HUDOKLIN, univ.dipl.inž.kraj.arh. BLAŽ MEZNARČIČ, mag. inž. kraj. arh.			
naloga	SPREMEMBE IN DOPOLNITVE OBČINSKEGA PROSTORSKEGA NAČRTA (SD OPN 9)	datum	marec 2026	
faza	DOPOLNJEN OSNUTEK	št. naloge	J-8/24	
grafični prikaz	<b>Ureditvena situacija - med obratovanjem</b>	merilo	1:2.000	št. lista <b>2</b>