




Zaščita pri miniranju: pri razstreljevanju se upoštevajo veljavni predpisi za tovrstna dela, navodila proizvajalcev razstreliva in razstrelilnih sredstev ter določila standardov za zagotovitev potresne varnosti pri razstreljevanju.

Potres: Glede na predvidene ureditve ne bodo presežene dovoljene vrednosti.


Požar: Dostop z gasilskimi vozili v primeru intervencij je omogočen, delovne površine za intervencijska vozila so zagotovljene. Za oskrbo z vodo za gašenje se uporabljajo avto cisterne. Umik ljudi iz delovišča je možen v vse smeri.

Obramba: na obravnavanem območju niso potrebni ukrepi s področja obrambe.

Poplave: na obravnavanem območju ni nevarnosti poplav.

-  območje SD OPN
-  dovozna pot in vstop za intervencijska vozila
-  mesto umika - zbirna mesta

PODLOGA: Geodetski načrt, GEOHISA d.o.o., Panonska ulica 19, 9231 Beltinci, št. načrta: GN 99/2023, marec 2023

|                 |  |             |   |                       |
|-----------------|--|-------------|---|-----------------------|
| naročnik        | Občina Sevnica   | izdelovalec |  |                       |
| vodja naloge    | Igor Črnugelj, univ. dipl. inž. arh., ZAPS 1079 PA PPN   |             |   |                       |
| sodelavci       | mag. JELKA HUDOKLIN, univ. dipl. inž. kraj. arh.<br>BLAŽ MEZNAČIČ, mag. inž. kraj. arh.          |             |   |                       |
| naloga          | SPREMEMBE IN DOPOLNITVE OBČINSKEGA PROSTORSKEGA NAČRTA (SD OPN 9)                                | datum       | marec 2026  |                       |
| faza            | DOPOLNJEN OSNUTEK  | št. naloge  | J-8/24  |                       |
| grafični prikaz | <b>Ureditve za obrambo, varstvo pred naravnimi in drugimi nesrečami in varstvom pred požarom</b> | merilo      | 1:2.500   | št. lista<br><b>4</b> |