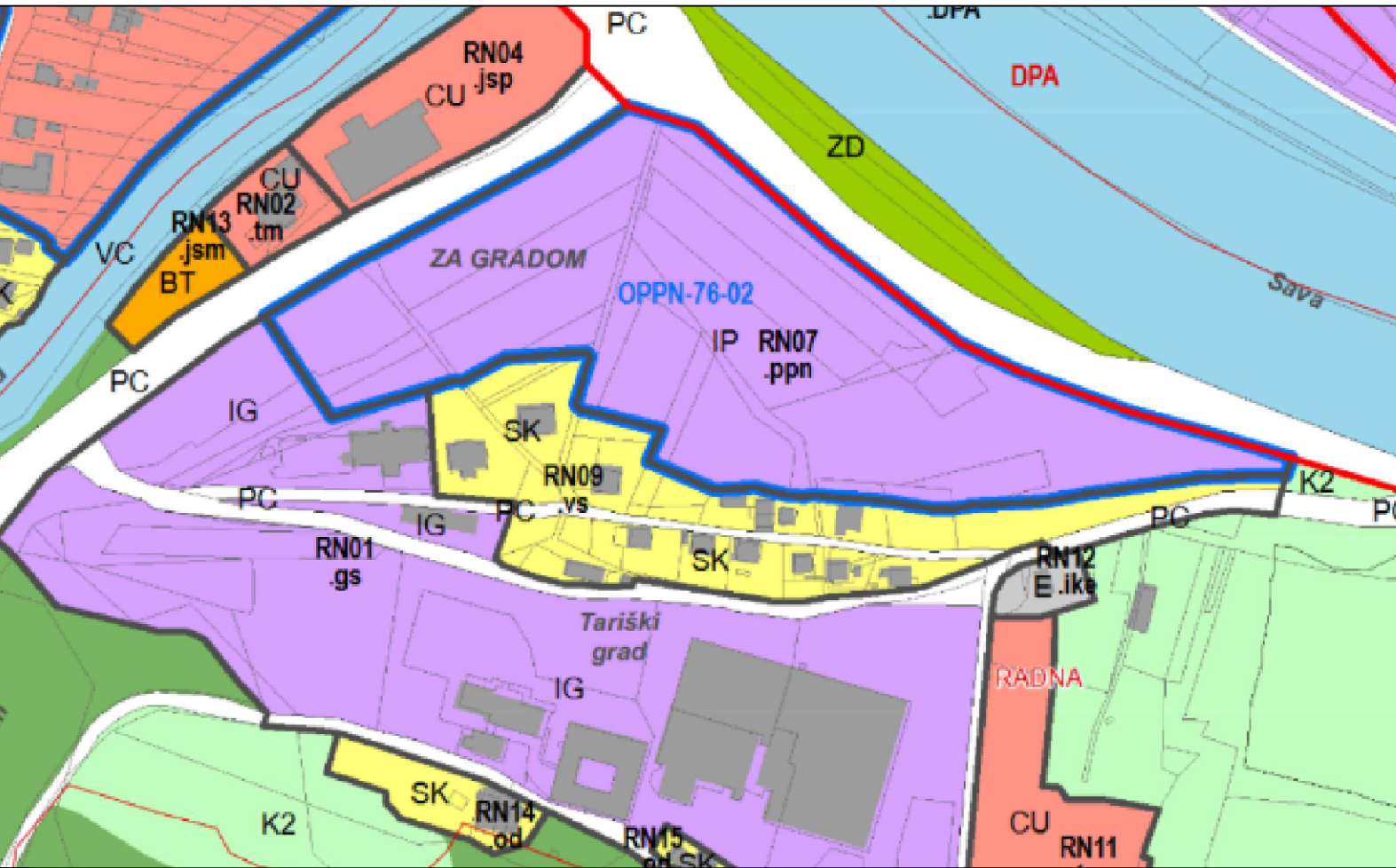


Prikaz namenske rabe prostora iz veljavnega OPN Sevnica



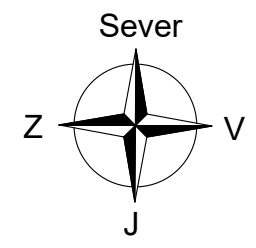
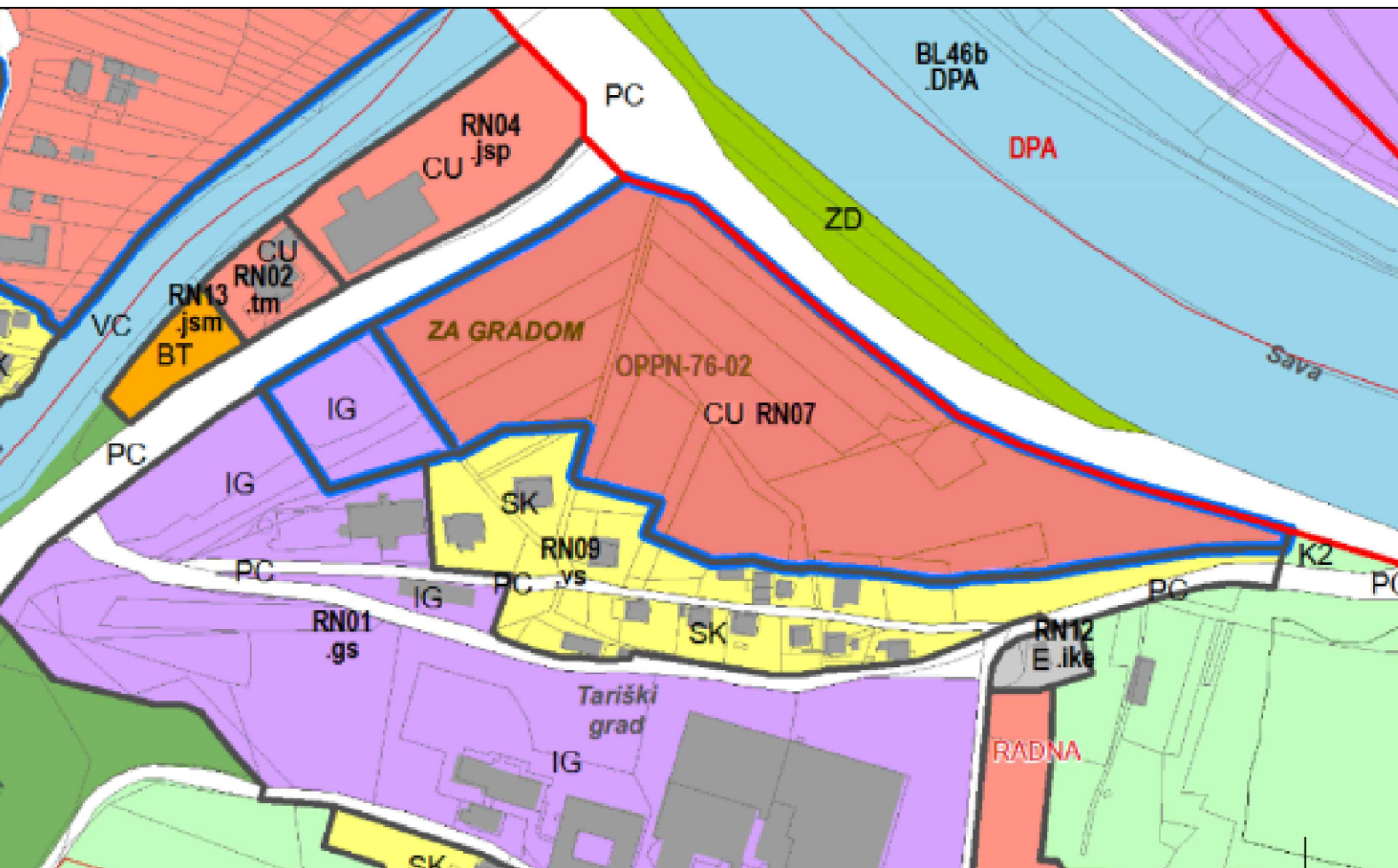
LEGENDA:

Meja območja podrobnega načrta

Legenda namenske rabe prostora:

- SS stanovanjske površine
- CU osrednja območja centralnih dejavnosti
- IP površine za industrijo
- BC športni centri
- ZD/ZVIZS druge urejene zelene površine / površine za vrtičkarstvo / površine za oddih in rekreacijo
- PC površine cest
- G gozdna zemljišča
- K1 / K2 najboljša kmetijska zemljišča / druga kmetijska zemljišča
- VC celinske vode

Prikaz namenske rabe prostora po sprejetju OPPN PC Radna



naročnik:	Sava avto d.o.o. Dolenji Boštanj 60a 8294 Boštanj
prilagodilec:	Občina Sevnica Glavni trg 19a 8290 Sevnica
načrtovalec:	Savaprojekt, d.d., Cesta krških žrtev 59, 8270 Krško
prostorski akt:	Občinski podrobni prostorski načrt POSLOVNA CONA RADNA
OPN:	Damjana Pirc, u.d.i.k.a. ZAPS 1562 PKA PPN
SP:	Silvija Umek Toth, d.i.g.
SP:	Petra Žarn, u.d.i.g.
grafični načrt:	IZSEK IZ GRAFIČNEGA DELA OPN SEVNICA (pred in po spremembi NR)
faza:	predlog
datum:	merilo:
junij 2022 /	št. grafičnega načrta:
	B1

