












LEGENDA:

-  Meja območja podrobnega načrta
-  Digitalni katastrski načrt (DKN)
-  Gradbena parcela
-  Gradbena linija (GL)
-  Gradbena meja (GM)
-  Parcela javnega dobra - prometnice
-  Parcela okoljske infrastrukture
-  Parcela javnega dobra - zelene površine
-  Gradbena parcela pozidave
-  Gradbena parcela transformatorske postaje

	Sava avto d.o.o. Dolenji Boštanj 60a 8294 Boštanj
<small>načinik:</small>	Občina Sevnica Glavni trg 19a 8290 Sevnica
<small>izpolnilalec:</small>	Savaprojekt, d.d., Cesta krških žrtev 59, 8270 Krško
<small>načrtovalec:</small>	
<small>prostorški akt:</small>	Občinski podrobni prostorski načrt POSLOVNA CONA RADNA
<small>OPN:</small>	Damjana Pirč, u.d.i.k.a. 1562KA
<small>SP:</small>	Silvija Umek Toth, dig.
<small>SP:</small>	Petra Žarn, u.d.i.g.
<small>načinik:</small>	NAČRT PARCELACIJE
<small>faza:</small>	DOPOLNJEN OSNUTEK
<small>datum:</small>	feb. 2022
<small>merilo:</small>	1:1000
<small>št. grafičnega načrta:</small>	B7

