Dostopovna omrežja, Operativa
TKO osrednja Slovenija
Podbevškova ulica 17, 8000 Novo Mesto

Prejeto
26. 10. 2020
savaprojekt/1110

TelekomSlovenije

09292020102100933

SAVAPROJEKT KRŠKO D.D.
CESTA KRŠKIH ŽRTEV 57

8270 KRŠKO

Številka: 17610201-00171202010090047
Vaš znak: OPPN-81-15
Datum: 21.10.2020

Zadeva: Smernice, pogoji k OPPN ZA STANOVANSJO SOSESKO OB DROŽANJSKI CESTI - ZAHOD (OPPN-81-15)

Na podlagi: 30., 34., 47., 51., 58., 61. in 70. člena Zakona o prostorskem načrtovanju ZPNačrt, ZPNačrt-A (Uradni list RS, št. 33/07, 108/09), 9., 10., 12., 13. in 16. člena Zakona o elektronskih komunikacijah – ZEKom-1 (Uradni list RS, št. 109/2012) in Pravilnika o delu komisije za pregled projektne dokumentacije (Uradno glasilo Telekoma Slovenije št. 3/04), ter vloge vlagatelja vam izdajamo smernice, pogoje k OPPN ZA STANOVANSJO SOSESKO OB DROŽANJSKI CESTI - ZAHOD (OPPN-81-15).

TELEKOM SLOVENIJE, d.d., izdaja na podlagi poziva za izdajo konkretnih smernic za pripravo Občinskega podrobnega prostorskega načrta za stanovanjsko sosesko ob Drožanjski cesti – zahod (OPPN-81-15) z dne 9.10.2020 naslednje usmeritve in predlaga:

PREDLOG 1:

Predlagamo, da se v poglavju »Elektronske komunikacije« zapiše:

»Na območju OPPN je dopustno namestiti mikro bazno postajo in vzpostaviti dostopne točke kot samostojne elektronske naprave za mobilne komunikacije v lokalnem (dostopovnem) komunikacijskem omrežju iz oddelka klasifikacije vrst objektov CC-SI 22 na prej zgrajenih stavbah, gradbenih inženirskih objektih in na ureditvah drugih gradbenih posegov.«

Obrazložitev:

V času po izgradnji medgeneracijskega centra, oskrbovanih stanovanj in osnovne šole bo uporaba interneta stvari (IoT) nujna in običajna stvar med za upravljanje objektov in komunikacijo med ljudmi in napravami, zato predlagamo, da se temu ustrezno pripravijo tudi izvedbeni pogoji tega prostorskega akta. Zaradi izobraževalnih, negovalnih in stimulacijskih dejavnosti bo potrebno zagotoviti prenos velike količine podatkov, zato TELEKOM SLOVENIJE, d.d., predlaga, da pripravljavec tega prostorskega akta razmisli tudi o tem, da z ustrezno pripravljenim predpisom pomaga zagotoviti odlično elektronsko komunikacijsko povezanost.

PREDLOG 2:

Pri vseh posegih v prostor je treba upoštevati trase obstoječega telekomunikacijskega omrežja Telekom Slovenije d.d., ki morajo biti vrisane v grafičnem delu OPPN. Točne trase obstoječih naročniških telekomunikacijskih kablov se določijo z zakoličbo. Glede na pozidavo oz. komunalno ureditev je potrebno izdelati ustrezen načrt zaščite in prestavitve ogroženih tras TK omrežja.

Za predvidene pozidave znotraj OPPN je potrebno predvideti novo telekomunikacijsko omrežje z navezavo na najbližji TK kabelski jašek TK kabelske kanalizacije Telekoma Slovenije ob Drožanjski cesti. V telekomunikacijskih kabelskih ceveh in jaških ne smejo potekati vodi drugih komunalnih napeljav brez soglasja Telekom Slovenije d.d.. Za trase novih telekomunikacijskih vodov naj se predvidi kabelska kanalizacija s PVC cevmi premera 110 mm ali 125 mm s pomožnimi jaški in PE-HD cevmi premera 50 mm do posameznih TK omaric na objektih znotraj OPPN.

Vrsta prenosnega medija, mesto navezave na obstoječe omrežje in ostale karakteristike telekomunikacijskega omrežja se določijo glede na potrebe investitorja in v sodelovanju s predstavnikom skrbniške službe Telekom Slovenije d.d..

Projekt TK priključka na javno TK omrežje se izdela v fazi izdelave PGD dokumentacije in mora biti usklajen s projektom ostalih komunalnih vodov.

Kontaktna oseba Telekoma Slovenije d.d.:

- Damjan Krašovec, tel.: 07 373 7253

Lep pozdrav!

Postopek vodil:
Srečko Hudoklin

Žig:

Vodja TKO osrednja Slovenija:
Igor Kern

TelekomSlovenije, d.d. 148

V vednost: naslov, arhiv

Elektro Celje, d.d.

Elektro Celje, d.d.
Vrunčeva 2a
3000 Celje
Slovenija

T +386 (0) 3 42 01 000
F +386 (0) 3 42 01 010

E info@elektro-celje.si
W www.elektro-celje.si

ELEKTRO CELJE, d.d. za distribucijskega operaterja na osnovi 465. člena Energetskega zakona (Ur. l. RS, št. 17/14, 81/15, 43/19- spremembe in dopolnitve EZ-1B, 65/20- spremembe in dopolnitve EZ-1C) in 39. člena Zakona o urejanju prostora (Ur. l. RS, št. 61/17) ter na podlagi elektronske vloge z dne 9. 10. 2020 izdaja vložniku:

Prejeto:
18. 11. 2020
savaprojekt
2136

SAVAPROJEKT d.d.
CESTA KRŠKIH ŽRTEV 57

8270 KRŠKO

KONKRETNE SMERNICE št. 2902

I. UVODNE UGOTOVITVE

K dokumentaciji: Izhodišča za pripravo OPPN stanovanjska soseska ob Drožanjski cesti- zahod, ki jo je pripravila Občina Sevnica, Glavni trg 19 a, 8290 Sevnica, v avgustu 2019.
Naročnik: Občina Sevnica, Glavni trg 19 a, 8290 Sevnica

Katastrska občina	Parcelne številke
1379 - Sevnica	568/1, 570/1, 570/3, 570/4, 584/2, 584/3, 584/4, 585/4, 589/12, 589/13, 591, 592, 594, 602/1, 602/2, 655/12, 655/13, 663/3, 663/4, 669/3, 1511/3, 1511/4, 1511/5, 1512/1, 1512/2, 1512/3, 2555 in 2556

Predvideni objekti: stavba za posebne družbene skupine, stavba za izobraževanje, poslovna stavba (2), večstanovanjski objekti (6), enostanovanjske stavbe (29) in infrastruktura

Ostale uvodne ugotovitve:
Vlagatelj je z elektronsko vlogo z dne 9. 10. 2020 zaprosil za izdajo konkretnih smernic za OPPN stanovanjska soseska ob Drožanjski cesti- zahod (OPPN 81-15), ID 1341. Smernice dajemo na osnovi dokumentacije: Izhodišča za pripravo OPPN stanovanjska soseska ob Drožanjski cesti- zahod, ki jo je pripravila Občina Sevnica, Glavni trg 19 a, 8290 Sevnica, v avgustu 2019 in objavila n svoji spletni strani. K smernicam prilagamo osnutek ureditvene situacije s prerezom v merilu 1:1000, ki jo je izdelal Savaprojekt d.d., Cesta krških žrtev 57, 2870 Krško, v septembru 2020 in situacijo s prikazom obstoječih SN in NN elektroenergetskih vodov in naprav Elektro Celje, d.d. na tem območju, v merilu 1:2500.
V primeru odstopanja od istega preneha veljavnost izdanih smernic.

II. POTEK OBSTOJEČEGA IN PREDVIDENEGA DISTRIBUCIJSKEGA SISTEMA

1. Na območju OPPN ni el. en infrastrukture v upravljanju in vzdrževanju Elektro Celje, d.d.. Neposredno ob območju OPPN pa se nahaja transformatorska postaja (TP) 20/0,4 kV Drožanjska in se nahaja 20 kV (SN) podzemni vod in 0,4 kV (NN) podzemni vodi, ki so razvidni iz priložene situacije.

2. Karto komunalnih vodov in naprav izdelanega osnutka prostorskega akta je treba dopolniti z vrisom obstoječih in predvidenih elektroenergetskih vodov in naprav.

III. TEHNIČNI POGOJI

1. Energija za priključitev predvidenih objektov je na razpolago na nizkonapetostnih zbiralnicah TP Drožanjska: 954. Priključna moč za predvidene objekte v dokumentaciji ni bila podana, treba pa jo bo določiti v nadaljnji fazi izdelave prostorskega načrta.
2. V fazi nadaljnjega načrtovanja in pridobitve gradbenih dovoljenj za posamezne objekte ter za priključitev le teh na distribucijsko omrežje si je treba od Elektro Celje, d.d. pridobiti dokumente v skladu z veljavno zakonodajo.

IV. OSTALI POGOJI

1. Pri načrtovanju in gradnji objektov na območju za katerega bo izdelan prostorski akt bo treba upoštevati veljavno tipizacijo Elektro Celje, d.d, veljavne tehnične predpise in standarde, ter pridobiti upravno dokumentacijo. Elektroenergetska infrastruktura mora biti projektno obdelana v posebni mapi.
2. Pri gradnji objektov v varovalnem pasu elektroenergetskih vodov in naprav je treba izpolniti zahteve glede elektromagnetnega sevanja in hrupa (Ur. l. RS, št. 70/96) in zahteve Pravilnika o pogojih in omejitvah gradenj, uporabe objektov ter opravljanja dejavnosti v območju varovalnega pasu elektroenergetskih omrežij (Ur. l. RS 101/10).
3. Naročnik si bo moral k predmetnemu prostorskemu aktu pridobiti naše mnenje.
4. Ostalo:

V fazi nadaljnjega načrtovanja je treba za predvideno območje OPPN stanovanjska soseska ob Drožanjski cesti- zahod izdelati strokovno podlago- idejno rešitev elektrifikacije za priključitev objektov na distribucijsko omrežje. Stroški izdelave strokovne podlage bremenijo naročnika-investitorja umeščanja stanovanjskih objektov v prostor. Strokovna podlaga bo služila kot osnova za izdelavo projektne dokumentacije DNZO (DGD), PZI za izgradnjo NN el. en. podzemnih vodov za priključitev predvidenih objektov na distribucijsko omrežje.

Pred izdajo pozitivnega mnenja na izdelan predlog OPPN, na podlagi izdelane strokovne podlage, se je treba z Elektro Celje, d.d. pisno dogovoriti o delitvi stroškov in o rokih izdelave projektne dokumentacije DNZO (DGD), PZI, kakor tudi o sami izvedbi elektro energetske infrastrukture. Kontaktna oseba za sklenitev dogovora je vodja Službe za inženiring- g. Dani Sitar.

Z Elektro Celje, d.d. se je najmanj 90 dni prej treba pisno dogovoriti o pričetku izgradnje el. en vodov in naprav, zaradi pravočasne nabave materiala, planiranja del in podobno.

Z Elektro Celje, d.d. je treba skleniti pogodbo o ustanovitvi služnostne pravice za izgradnjo, in vzdrževanje NN el. en. vodov in naprav, ki potekajo na zemljišču z nameravano gradnjo in bodo predani v last in vzdrževanje Elektro Celje, d.d., kar je v skladu z 9. odstavkom 11. člena Pravilnika o pogojih in omejitvah gradenj, uporabe objektov ter opravljanja dejavnosti v območju varovalnega pasu elektroenergetskih omrežij (Ur. l. RS, št. 101/10). Kontakt: stvarne pogodbe@elektro-celje.si.

Najmanj 8 dni pred pričetkom del je treba pisno obvestiti Elektro Celje d.d., o pričetku izvajanja del, da bo iz varnostnih razlogov izvršilo zakoličbo vseh obstoječih podzemnih elektroenergetskih vodov, ki potekajo na obravnavanem območju, kar je v skladu z 11. in 13. členom Pravilnika o pogojih in omejitvah gradenj, uporabe objektov ter opravljanja dejavnosti v območju varovalnega pasu elektroenergetskih omrežij (Ur. l. RS, št. 101/10).

Pri delih v bližini el. en. vodov in naprav je treba upoštevati veljavne varnostne in tehnične predpise.

Vsi stroški popravil poškodb, ki bi nastali na el. en. vodih in napravah, kot posledica predmetnega posega bremenijo investitorja predmetnih del, kar je v skladu s 10. členom Pravilnika o pogojih in omejitvah gradenj, uporabe objektov ter opravljanja dejavnosti v območju varovalnega pasu elektroenergetskih omrežij (Ur. l. RS, št. 101/10). Vsa dela, ki bodo posegala v obstoječe

Elektro Celje, d.d.
Vrunčeva 2a
3000 Celje
Slovenija

T +386 (0) 3 42 01 000
F +386 (0) 3 42 01 010

E info@elektro-celje.si
W www.elektro-celje.si

električne vode in naprave je treba vnesti v gradbeni dnevnik in isto mora biti podpisano s strani pooblaščenega predstavnika Elektro Celje, d.d..

Pri nadaljnjem načrtovanju prostora si mora načrtovalec v fazi izdelave OPPN pridobiti od Elektro Celja, d.d. mnenje k smernicam v skladu z Zakonom o urejanju prostora (Ur. l. RS št. 61/17). K vlogi za izdajo mnenja je treba priložiti strokovno podlago (idejno rešitev elektrifikacije) in zbirno situacijo komunalnih vodov in naprav v pisni in elektronski obliki (v doc in dwg ali shp formatu).

Celje, 13. 11. 2020

Pripravil/-a:
Deželak Drago

Vodja službe za razvoj:
mag. TOMISLAV KRAMARŠEK

ELEKTRO CELJE,
podjetje za distribucijo
električne energije, d.d.
CELJE, Vrunčeva 2a
02

Poslano:
- AR Projekt d.o.o., Ul. Dušana Kvedra 14c, 3230 Šentjur
- Arhiv (DE Krško, Dani Sitar, PP- posegi v prostor KK)

Priloge:
- ureditvena situacija s prerezom
- situacija SN in NN el. vodov in naprav Elektro Celje, d.d.

Celje, 13.11.2020

za DEF

Elektro Celje

Izris:	Situacija obstoječih el. en. vodov in naprav	
N	Merilo:	1:2500
	Izdelal:	Deželak Drago
	Datum:	13.11.2020

PREREZ A - A, M 1:1000

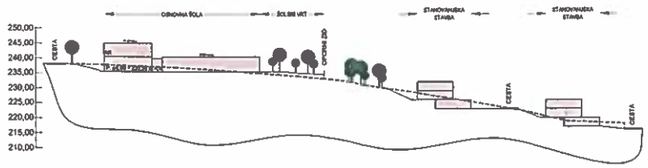

PREREZ B - B, M 1:1000

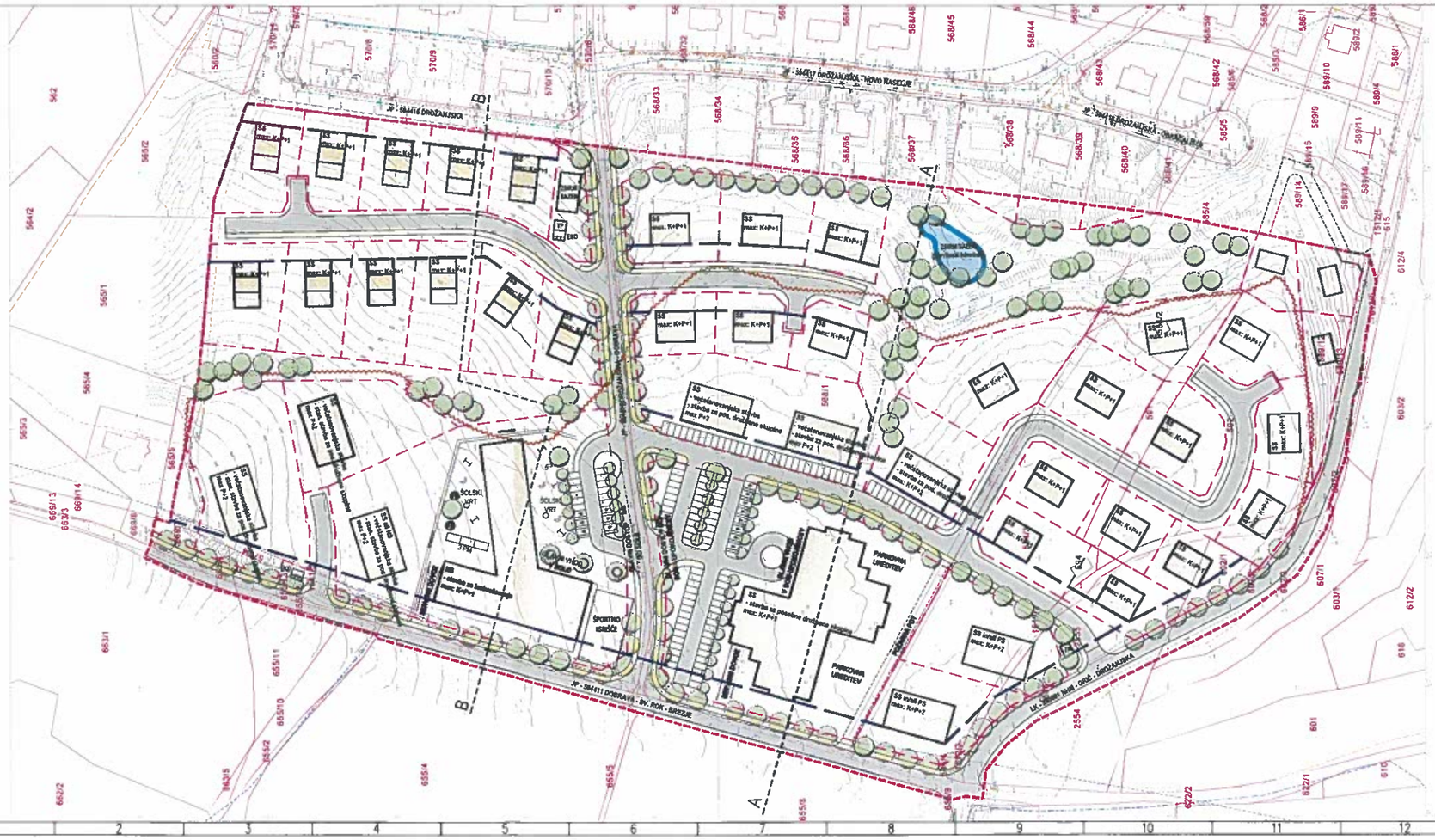
JP - 584711 DROŽANJSKA
JP - 584711 DROŽANJSKA - NOVO NASELJE
JP - 584711 DROŽANJSKA - OSNOVNA ŠOLA
JP - 584711 DROŽANJSKA
JP - 584411 DOBRAVA - BV. ROK - BREZJE
UL - ŠOLSKI VRT - ORIŠ - DROŽANJSKA
PARKOVNA UREDITEV
PARKOVNA UREDITEV
ŠOLSKI VRT
ŠOLSKO IGRIŠČE
Šolska vrata
Šolska vrata
Šolska vrata

Javno podjetje Komunala d.o.o. Sevnica
Naselje heroja Maroka 17
8290 Sevnica

komunala sevnica 1956

tel.: 07 816 47 00, fax: 07 816 47 11
e-mail: komunala.sevnica@siol.net,
www.komunala-sevnica.si

Prejeto:
21. 10. 2020
savaprojekt

Številka: 352-180/20
Datum izdaje: 16.10.2020

Na podlagi Zakona o graditvi objektov (Ur. list RS, št. 102/04, 14/05, 126/2007, 108/09, 57/12, 110/13, 19/15), Odloka o gospodarskih javnih službah v Občini Sevnica (Uradni list RS, št. 80/13), Uredbe o oskrbi s pitno vodo (Ur. list RS, št. 88/12), Odloka o oskrbi s pitno vodo na območju Občine Sevnica (Ur.list RS št. 33/14-UPB), Pravilnika o tehnični izvedbi in uporabi objektov in naprav javnih in zasebnih vodovodov na območju Občine Sevnica (Ur. List RS, št. 84/09), Uredbe o odvajanju in čiščenju komunalne odpadne vode (Ur. l. RS, št. 98/15, 76/17, 81/19), Odloka o odvajanju in čiščenju komunalnih in padavinskih odpadnih voda na območju Občine Sevnica (Uradni list RS, št. 33/14-UPB), Tehničnega pravilnika o objektih in napravah za odvajanje in čiščenje odpadnih in padavinskih voda (Uradni list RS, št. 47/09), Javno podjetje Komunala d.o.o. Sevnica, Naselje heroja Maroka 17, 8290 Sevnica, izdaja

SMERNICE K OBČINSKEM PODROBNEM PROSTORSKEM NAČRTU

upravljavca javnega vodovodnega sistema in upravljavca javnega kanalizacijskega sistema k gradnji v varovalnem pasu na območju javnega vodovoda in javne kanalizacije

Pripravljavec: **Občina Sevnica, Glavni trg 19a, 8290 Sevnica**

Pobudnik: **Občina Sevnica, Glavni trg 19a, 8290 Sevnica**

Vrsta objekta: **OPPN ZA STANOVANJSKO SOSESKO OB DROŽANJSKI CESTI (ZAHOD)**

Lokacija.: **Sevnica**

Na osnovi vloge projektanta za izdajo smernic k OPPN za stanovanjsko sosesko ob Drožanjski cesti (zahod) izdajamo smernice pod naslednjimi pogoji:

1. Najmanjši odmik cevi javnega vodovoda in javne kanalizacije od spodnjega roba podzemnih temeljev ali podzemnih objektov znaša 1,5 m, merjeno po horizontalni kateti pravokotnega trikotnika, ki ima začetek 30 cm pod dnom cevi v osi vodovoda in kanalizacije in oklepa z diagonalo, ki se konča na robu temelja ali objekta, kot 35 °.
2. Pri izvedbi del na območju javnega vodovoda in kanalizacije, ki lahko škodno vplivajo na vodovodne in kanalizacijske objekte in naprave, je potrebno pred začetkom del pri upravljavcu pridobiti podatke o poteku vodovoda in kanalizacije s pogoji za izvedbo del.
3. Na vodovodnih in kanalizacijskih napravah se ne sme graditi, postavljati objekte ali nasipati material, ki bi lahko povzročil poškodbe na vodovodu in kanalizaciji ali oviral njuno delovanje in vzdrževanje.
4. V primeru nastalih poškodb je povzročitelj škode dolžan nemudoma obvestiti upravljavca o kraju, času in vrsti poškodbe, ter upravljavcu naročiti popravilo in poravnati stroške popravila nastale poškodbe in stroške odtečene vode. V nasprotnem primeru upravljavec stroške sanacije in popravila, po izstavitvi opomina in neporavnavi le tega, izterja po sodni poti.

Javno podjetje Komunala d.o.o. Sevnica
Naselje heroja Maroka 17
8290 Sevnica

komunala 1956 sevnica

tel.: 07 816 47 00, fax: 07 816 47 11
e-mail: komunala.sevnica@siol.net,
www.komunala-sevnica.si

5 V primeru vzdrževalnih del na javnem vodovodu in kanalizaciji je potrebno dovoliti kakršenkoli poseg, ki ga zahteva redno vzdrževanje komunalnih vodov. Investitor sam krije stroške posega v sklopu rednih vzdrževalnih del in ne zahteva od upravljavca komunalnih vodov vzpostavitev objektov, ki so bili tekom posega poškodovani, v prvotno stanje.

6 Pri križanju kanalizacije z drugimi podzemnimi vodi kanalizacija poteka horizontalno in brez vertikalnih lomov. Križanja morajo potekati pravokotno, izjemoma lahko znaša kot prečkanja osi kanalizacije in drugega podzemnega voda največ 45°. Ker se pri gradnji kanalizacije zagotavlja padec, ima njena lega glede na druge komunalne instalacije prednost, zato se morajo drugi vodi prilagajati kanalizaciji. Praviloma kanalizacija poteka pod drugimi komunalnimi vodi, obvezno pa to velja za vodovodno napeljavo.

7 V primerih, ko vodovod poteka pod kanalizacijo, mora biti vodovodna cev vgrajena v zaščitno cev, ustji zaščitne cevi pa morata biti odmaknjeni od zunanje stene cevi kanalizacije najmanj 3m. V primeru možnosti nadzora drenirane vode sta ustji zaščitne cevi lahko odmaknjeni od zunanje stene cevi kanalizacije, 0,8 m na vsako stran. V izjemnih primerih je lahko kanalizacija zaščitena s PVC folijo ali glinenim nabojem, vse po dogovoru z upravljavcem. Vertikalni odmik ne sme biti manjši od 0,4 m.

8 V primeru, ko vodovod poteka nad kanalizacijo, na vodoprepustnem zemljišču, mora biti vodovod vgrajen v zaščitni cevi, ustji zaščitne cevi pa odmaknjeni od zunanje stene kanalizacije, najmanj 2 m. Vertikalni odmik ne sme biti manjši od 0,4 m.

9 Horizontalni odmiki so v posebnih primerih in v soglasju z upravljavci posameznih komunalnih vodov lahko tudi drugačni, vendar ne manjši, kot jih določa standard SIST EN 805 v točki 9.3.1, in sicer:
– horizontalni odmiki od podzemnih temeljev in podobnih naprav ne sme biti manjši od 0,4m,
– horizontalni odmiki od obstoječih (drugih) podzemnih napeljav ne sme biti manjši od 0,4 m,
– v izjemnih primerih, ko je gostota podzemnih napeljav velika, odmiki ne smejo biti manjši od 0,2 m, v tem primeru je potrebno med izkopom zagotoviti stabilnost prisotnih naprav in podzemnih napeljav.

komunala 1 d.o.o. sevnica

Mitja Udovč, dipl.inž.grad.
direktor

Vročiti:
- SAVAPROJEKT d.d., Cesta krških žrtev 57, 8270 Krško (po pooblastilu)
- spis,tu

-V

Prejeto:
20. 11. 2020
savaprojekt
2166

JAVNO PODJETJE PLINOVOD d.o.o. SEVNICA
Trg svobode 9, 8290 Sevnica
Tel.: (07) 81 60 580
Fax: (07) 81 60 581

Številka : 13 /20 - PL
Datum izdaje : 18.11.2020

Na podlagi 30. člena Gradbenega zakona (Ur.list RS, št. 61/17 in 72/17 – popr.), Odloka o oskrbi naselij s plinom iz javnega plinovodnega omrežja v občini Sevnica (Ur. list RS, št. 54/92) ter Pravilnika o pogojih za dobavo in odjem zemeljskega plina s tarifnim sistemom za prodajo plina iz javnega plinovodnega omrežja v mestu Sevnica (Ur. list RS, št. 57/94), Javno podjetje Plinovod d.o.o. Sevnica izdaja

SMERNICE ZA OPPN

Pripravljalec : OBČINA SEVNICA, Glavni Trg 19A, 8290 Sevnica
Vrsta objekta : izdelava OPPN-81-15 ob Drožanjski cesti
Lokacija objekta : ob Drožanjski cesti - zahod
Parcelna št. in k. o. :

Vlogo za izdajo usmeritev je poslala pooblaščena družba SAVAPROJEKT d.d., Cesta krških žrtev 57, 8270 Krško.

Iz spletne dokumentacije: https://www.obcina-sevnica.si/informacije/Uradne-objave/oppn-za-stanovanjsko-sosesko-ob-drozanjski-cesti---vzhod je razvidno, da na obravnavanem območju še ni plinovodnega omrežja, zato izdajamo naslednje usmeritve.
Nove objekte je možno priklopiti na obstoječe plinovodno omrežje Fi 110mm tipa PE100 SDR1,ki se nahaja blizu, možnost priklopa je označena na priloženi sliki.
Po naših informacijah se podatki o poteku obstoječega plinovoda nahajajo na občinskem oddelku za okolje in prostor.

Sam priklop novih objektov in potek plinovoda na novi stanovanjski soseski je potrebno projektno obdelati v samem načrtu in projektu.

Pri projektiranju in izvajanju del je potrebno upoštevati tehnične predpise za delo na plinovodih (Pravilnik o tehničnih pogojih za graditev, obratovanje in vzdrževanje plinovodov z največjim delovnim tlakom do vključno 16 bar, Ur. List RS št. 54/2002).

Pred pričetkom del je potrebno obvestiti skrbnika plinovodnega omrežja, Plinovod Sevnica

v. d. direktorja Plinovoda d.o.o. Sevnica
Mitja Udovč

Poslano : - SAVAPROJEKT d.d., Krško
- Arhiv Plinovod d.o.o. Sevnica

JAVNO PODJETJE PLINOVOD d.o.o. SEVNICA

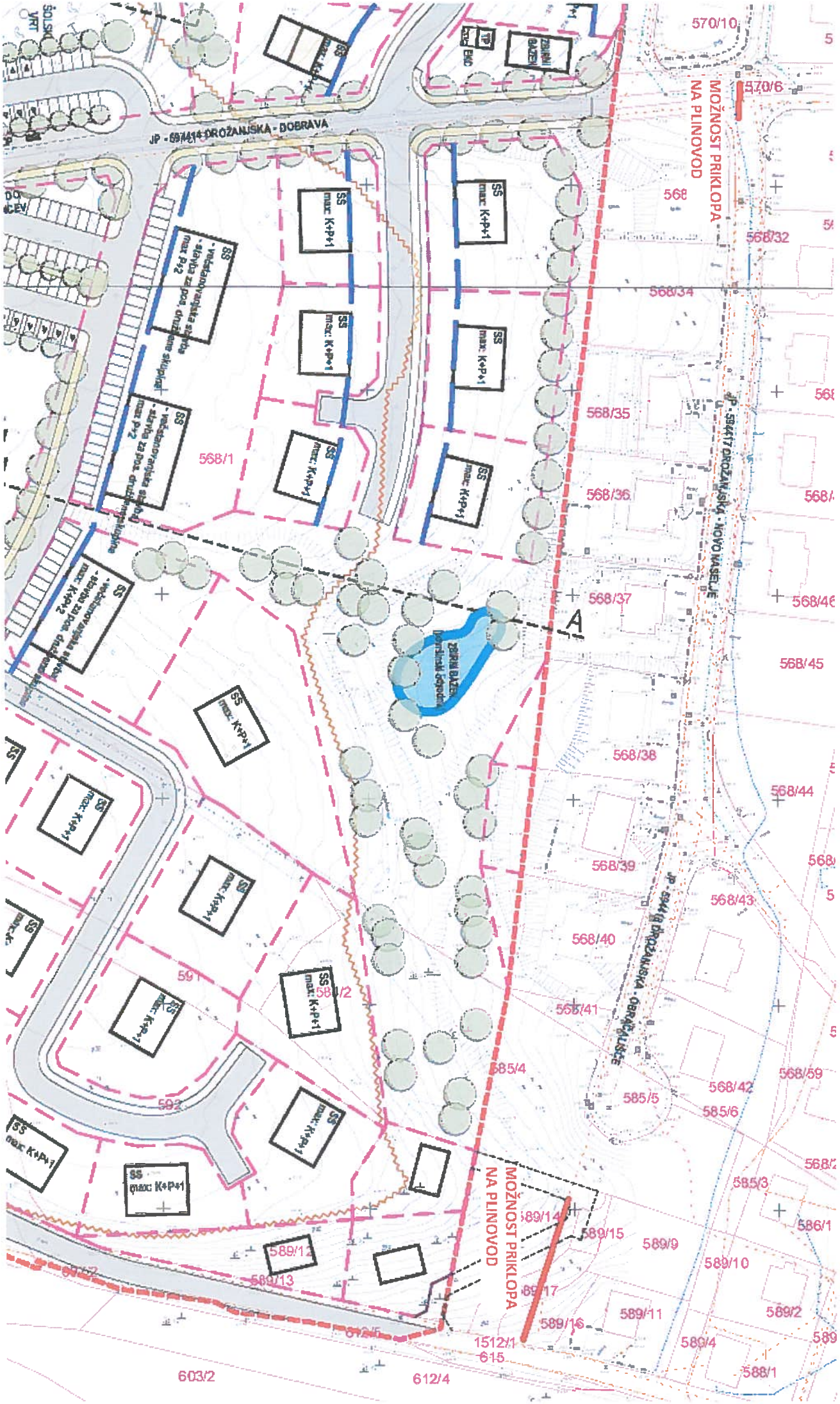
JP - 59417 DROŽANJSKA - DOBRAVA
MOŽNOST PRIKLOPA NA PLINOVOD
JP - 59417 DROŽANJSKA - NOVO NASELJE
JP - 59418 DROŽANJSKA - OBRAVALSKE
SS max: K+P+1
570/10
570/6
568/32
568/34
568/35
568/36
568/37
568/38
568/39
568/40
568/41
568/42
568/43
568/44
568/45
568/46
568/59
568/1
585/4
585/5
585/6
585/3
586/1
589/14
589/15
589/9
589/10
589/11
589/16
589/17
589/13
589/12
589/2
589/4
588/1
1512/1
615
603/2
612/4
A

Silvija Umek Toth

Od: Silvija Umek Toth
Poslano: 9. oktober 2020 11:55
Za: zavodkatv.sevnica@kabelnet.net
Zadeva: OPPN za stanovanjsko sosesko ob Drožanjski cesti (zahod) - vloge za izdajo konkretnih smernic
Priloge: Pooblastilo_Občina Sevnica.pdf

Pomembnost: Visoka

Spoštovani!

Občina Sevnica (po pooblastilu Savaprojekt Krško d.d. – v priponki) je pristopila k pripravi Občinskega podrobnega prostorskega načrta za stanovanjsko sosesko ob Drožanjski cesti - zahod (OPPN-81-15).

Pozivamo vas, da nam na podlagi Zakona o urejanju prostora (ZUreP-2) v roku 30 dni oz. čimprej posredujete vaše konkretne smernice.

Gradivo za izdajo vaših konkretnih smernic je dostopno na spletni strani Občine Sevnica oz. na povezavi: https://www.obcina-sevnica.si/informacije/Uradne-objave/oppn-za-stanovanjsko-sosesko-ob-drozanjski-cesti---vzhod in zajema:

- Sklep o začetku priprave Občinskega podrobnega prostorskega načrta za stanovanjsko sosesko ob Drožanjski cesti – zahod (OPPN-81-15);
- izhodišča za pripravo OPPN;
- grafični del;
- ID številka PIA.

Prosimo vas tudi, da nam pošljete podatke o poteku obstoječe infrastrukture v vašem upravljanju (če ti niso popolni) ter podate lokacije možne priključitve obravnavanega območja urejanja na infrastrukturo v vašem upravljanju.

Prav tako vas obveščamo, da boste kot nosilec urejanja prostora v postopku priprave OPPN za stanovanjsko sosesko ob Drožanjski cesti – zahod v skladu z ZUreP-2, pozvani za izdajo mnenja na osnutek OPPN in tudi na predlog OPPN.

Prosimo, da konkretne smernice pošljete na naslov: Savaprojekt Krško d.d., Cesta krških žrtev 59, 8270 Krško ali po e-pošti na naslov: silvija.umek.toth@savaprojekt.si.
Za morebitna dodatna pojasnila je kontaktna oseba:

- s strani Občine Sevnica: g. Dušan Markošek, telefon: 07/81 61 236, e-poštni naslov: dusan.markosek@obcina-sevnica.si,
- s strani izdelovalca prostorskega akta: ga. Silvija Umek Toth; telefon: 07/49 14 259, e-poštni naslov: silvija.umek.toth@savaprojekt.si.

Lep pozdrav,

Silvija Umek Toth, dipl. inž. grad.
Vodja projektov

savaprojekt krško

CKŽ 59, 8270 Krško
T: 07/49 14 259
splet: www.savaprojekt.si
e-pošta: silvija.umek@savaprojekt.si