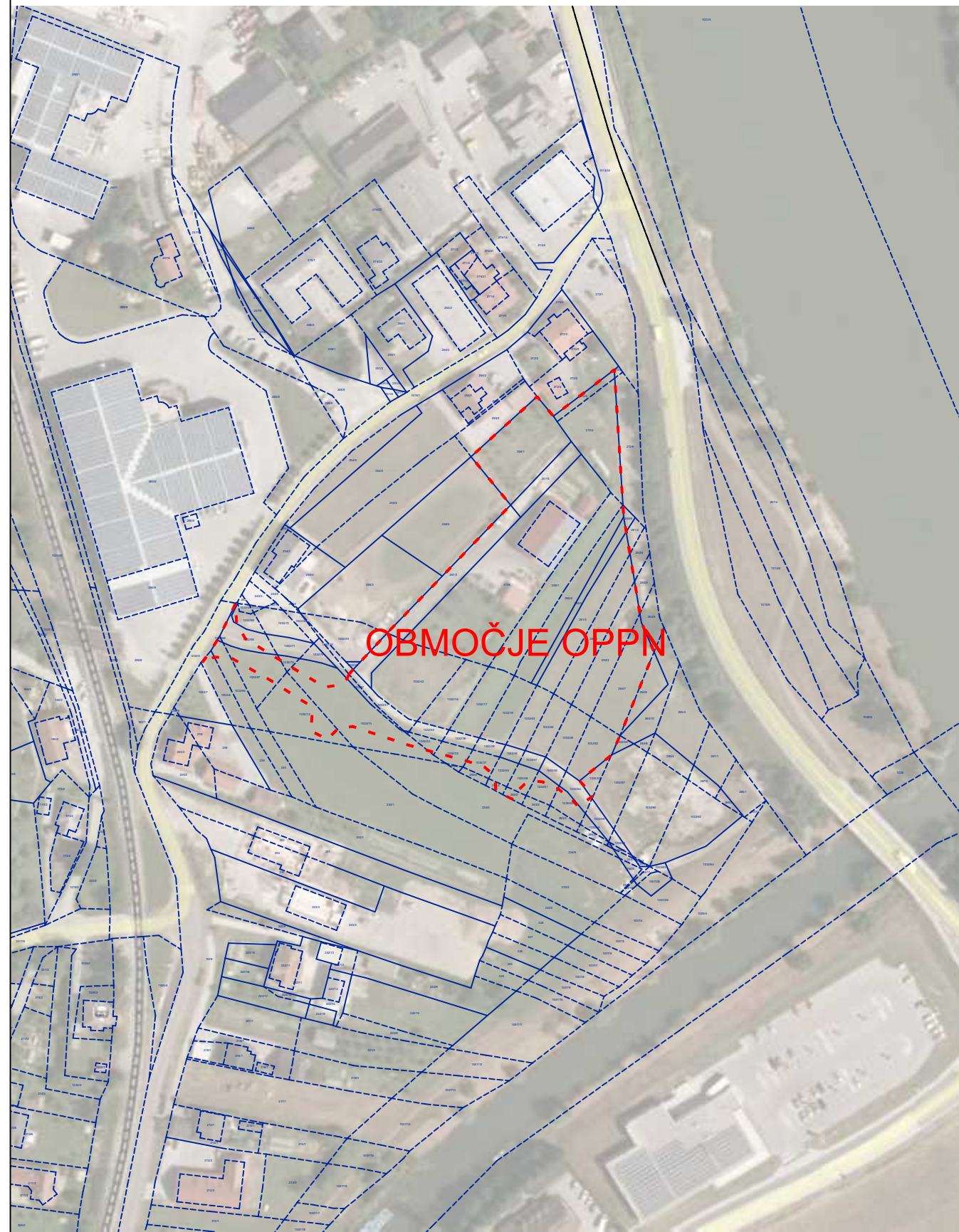


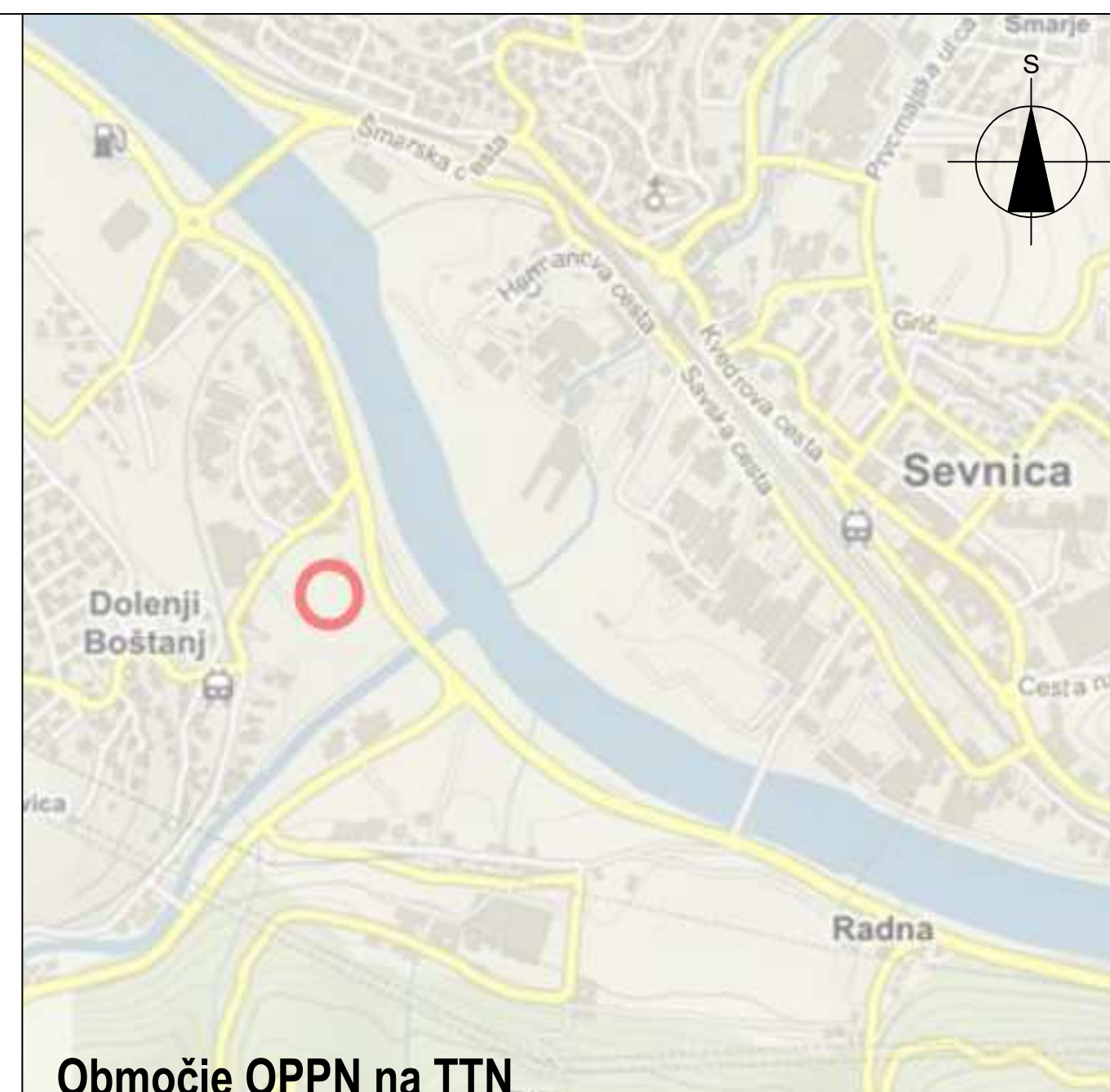
Območje OPPN na OPN

M 1:5 000



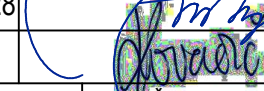


Območje OPPN na DOF in DKN

M 1:2 000



Območje OPPN na TTN

Izdovalec OPPN:	 M MUNDUS, Mateja Sušin Brencé s.p. Prostorsko planiranje in arhitekturno načrtovanje Artiče 54 i, 8253 Artiče mob.št.: 041/ 386 572, e-mail:mateja.mundus@amis.net, www.mmundus.si		
Investitor:	Lastniki zemljišč na območju OPPN		
Naziv OPPN:	OPPN za del Gospodarske cone Dolenji Boštanj, del EUP DB10 (2)		
ID št. PA v zbirki PA:	1986	Lokacija:	Občina Sevnica
Odg. vodja izdelave:	Ime in priimek: Mateja Sušin Brencé, univ.dipl.inž.arh.	Ident. številka: PA PPN ZAPS 0928	Podpis: 
Pooblaščen prost. načrt.:	Mateja Sušin Brencé, univ.dipl.inž.arh.	PA PPN ZAPS 0928	
Sodelavec:	Mateja Kovačič, univ.dipl.inž.kraj.arh.		
Št. projekta:	Datum:	Faza:	Merilo:
2002	Oktober 2021	OSNUTEK	Št. lista: 1.1
Naslov risbe:	Območje OPPN na OPN, DOF in TTN		