

C4 Usmeritve nosilcev urejanja prostora za pripravo osnutka OPPN

Tabela 1 – Usmeritve nosilcev urejanja prostora za pripravo osnutka OPPN

ŠT.	NOSILCI UREJANJA PROSTORA	Datum pošiljanja	Številka odločbe / mnenja	Datum odločbe / mnenja	Opomba
1	Ministrstvo za naravne vire in prostor, Direktorat za prostor in graditev, Dunajska cesta 48, 1000 Ljubljana	16.11.2023	35034-184/2023-2560-4	11.12.2023	smernice
2	Ministrstvo za naravne vire in prostor, Direkcija Republike Slovenije za vode, Sektor območja spodnje Save, Novi trg 9, 8000 Novo mesto	16.11.2023	35024-281/2023-7	15.1.2023	podrobnejše usmeritve
3	Ministrstvo za kulturo, Maistrova ulica 10, 1000 Ljubljana	16.11.2023	35012-125/2023-3340-5	8.12.2023	usmeritve
4	Ministrstvo za infrastrukturo, Tržaška cesta 19, 1000 Ljubljana	16.11.2023	350-64/2023/6	8.3.2024	predloge in usmeritve
	Ministrstvo za infrastrukturo, Direkcija Republike Slovenije za infrastrukturo, Sektor za investicije v železnice, Kopitarjeva ulica 5, 2000 Maribor	16.11.2023	350-1/2024/55	17.1.2024	strokovne usmeritve
	SŽ – Infrastruktura, d. o. o., Kolodvorska ulica 11, 1000 Ljubljana	16.11.2023	31002-766/2023-2	8.12.2023	stališče
5	Ministrstvo za obrambo, Uprava Republike Slovenije za zaščito in reševanje, Vojkova cesta 61, 1000 Ljubljana	16.11.2023	350-208/2023-3-DGZR	27.11.2023	usmeritve
6	Občina Sevnica, Glavni trg 19a, 8290 Sevnica	16.11.2023	3505-0007/2022	8.1.2023	usmeritve
7	Ministrstvo za naravne vire in prostor, Dunajska cesta 48, 1000 Ljubljana	16.11.2023	35629-13/2024-2560-4	1.2.2024	mnenje
	Zavod Republike Slovenije za varstvo narave, Območna enota Celje, Vodnikova ulica 3, 3000 Celje	12.1.2024	3563-0507/2023-5	29.1.2024	gradivo
8	Elektro Celje, d. d., Vrunčeva cesta 2a, 3000 Celje	16.11.2023	/	/	molk
9	HESS, d. o. o., Cesta bratov Cerjakov 33a, 8250 Brežice	16.11.2023	1322/2023	13.12.2023	usmeritve
10	Javno podjetje Komunala Sevnica, d. o. o., Naselje heroja Maroka 17, 8290 Sevnica	16.11.2023	352-215/23	7.12.2023	smernice
11	Telekom Slovenije, d. d., Območna enota Novo mesto, Podbevškova ulica 17, 8000 Novo mesto	16.11.2023	126437-NM/1332-SH	18.12.2023	smernice in pogoji
12	Zavod kabelske televizije NHM Sevnica, Trg svobode 13a, 8290 Sevnica	16.11.2023	/	/	molk

Priloge:

- usmeritve nosilcev urejanja prostora



DIREKTORAT ZA PROSTOR IN GRADITEV

Dunajska cesta 48, 1000 Ljubljana

T: 01 478 70 00

F: 01 478 74 25

E: gp.mnvp@gov.si

www.mnvp.gov.si

Občina Sevnica

Glavni trg 19 a

8290 Sevnica

Številka: 35034-184/2023-2560-4

Datum: 11. 12. 2023

Zadeva: Smernice s področja prostorskega razvoja za pripravo Občinskega podrobnega prostorskega načrta Srednja šola Sevnica, v Občini Sevnica (Dodeljen ID v zbirki prostorskih aktov: 3890)

Zveza: Dopis podjetja Savaprojekt d.d., št. 23067-00/SUT z dne 16. 11. 2023

1. Vloga občine

Podjetje Savaprojekt d.d., Krško, je po pooblastilu Občine Sevnica (v nadaljnjem besedilu: občina) št. 021-0001/2023 z dne 7. 11. 2023, z vlogo št. 23067-00/SUT z dne 16. 11. 2023 Ministrstvo za naravne vire in prostor, Direktorat za prostor in graditev (v nadaljnjem besedilu: ministrstvo) pozvalo k podaji smernic oziroma usmeritev za oblikovanje sklepa o pripravi in za pripravo osnutka Občinskega podrobnega prostorskega načrta Srednja šola Sevnica (v nadaljnjem besedilu: OPPN).

Gradivo za podajo smernic je bilo objavljeno na spletni strani občine, in sicer:

- OPPN - Vključevanje javnosti in nosilcev urejanja prostora pri pripravi sklepa o pripravi OPPN in pri pripravi OPPN, št. proj. 23067-00, november 2023, izdelovalec Savaprojekt d.d., Krško;
- Sklep Vlade RS št. 35000-3/2023/5 z dne 21. 9. 2023 – Soglasje za načrtovanje v območju državnega prostorskega načrta za hidroelektrarno Blanca;
- Mnenje ZRSVN št. 3563-0507/2023-2 z dne 15. 11. 2023;
- Osnutek sklepa o pripravi OPPN.

Iz gradiva izhaja, da se OPPN pripravlja na pobudo več investitorja - Ministrstva za vzgojo in izobraževanje. Predmet OPPN je načrtovanje rekonstrukcije in dozidave obstoječe stavbe Srednje šole Sevnica, ureditev športnega igrišča in zunanjih površin. Območje OPPN leži med železniško progo in nasipom akumulacijskega jezera hidroelektrarne Blanca na reki Savi, na zahodnem delu mesta Sevnica in je velikosti približno 0,59 ha.

Odloku o občinskem prostorskem načrtu Občine Sevnica (Uradni list RS, št. 94/12, 100/12 – popr., 57/13, 1/16, 17/16, 33/18, 70/19, 20/22, 23/22 – popr., 125/22 in 58/23; v nadaljnjem besedilu: OPN) na območju OPPN določa podrobnejšo namensko rabo prostora CU – osrednja območja centralnih dejavnosti. Zahodni del območja OPPN sega v del enote urejanja prostora (v nadaljnjem besedilu: EUP) SE54, kjer je predvidena izdelava OPPN z oznako OPPN-81-14 in podane usmeritve za njegovo pripravo.

Na vzhodnem delu OPPN sega v del EUP BL46b, kjer je v veljavi Uredba o državnem lokacijskem načrtu za hidroelektrarno Blanca (Uradni list RS, št. 61/05 in 101/05; v nadaljnjem besedilu DLN). Občina je že pridobila soglasje Vlade RS za načrtovanje prostorskih ureditev lokalnega pomena v območju DLN (sklep št. 35000-3/2023/5 z dne 21.9.2023).

2. Pravna podlaga

Postopek priprave OPPN določa Zakon o urejanju prostora (Uradni list RS, št. 199/21, 18/23 – ZDU-10, 78/23 – ZUNPEOVE in 95/23 – ZIUOPZP; v nadaljnjem besedilu: ZUreP-3) v 128. in 129. členu. Namen in vsebine OPPN določata 126. in 127. člen ZUreP-3.

Postopek priprave OPPN se formalno začne s sprejemom sklepa o pripravi OPPN. Vsebine sklepa o pripravi OPPN so določene v 119. členu ZUreP-3. Občina se pred sprejemom sklepa o pripravi OPPN lahko posvetuje z javnostjo. Prav tako se lahko posvetuje z nosilci urejanja prostora (v nadaljnjem besedilu: NUP) in od njih pridobi smernice, ki jih upošteva pri pripravi sklepa. Za zagotavljanje transparentnosti, sledljivosti in ustrezne pravne varnosti v postopku priprave in sprejema OPPN je pomembno, da občina zagotovi ustrezen nivo objave sklepa o pripravi OPPN, ki ga sprejme župan občine. Ministrstvo meni, da se navedeno lahko zagotovi zgolj z objavo v uradnem glasilu.

Usmeritve ministrstva za postopek priprave in sprejetja OPPN v skladu z ZUreP-3 - do vzpostavitve elektronskega poslovanja na področju prostorskega načrtovanja (št. 35033-1/2022-2550-274 z dne 6. 7. 2022) so objavljene na spletni strani:

https://www.gov.si/assets/ministrstva/MNVP/Dokumenti/OPN/Postopek_priprave_OPPN_ZUreP-3.pdf.

V skladu s 56. in 318. členom ZUreP-3 občina gradiva v postopku priprave OPPN objavlja na svojih spletnih straneh.

Ministrstvu je z 42. členom ZUreP-3 dodeljena vloga državnega NUP za področje prostorskega razvoja, tako da v postopkih priprave prostorskih aktov skrbi za upoštevanje nadrejenih prostorskih aktov in državnih pravil urejanja prostora. Prav tako sodeluje z občinami ter jim daje usmeritve in priporočila v zvezi s postopki priprave prostorskih aktov na občinski ravni.

3. Smernice s področja prostorskega razvoja

V zvezi s posredovanjem gradivom ministrstvo na podlagi 119. člena ZUreP-3 občini podaja pomembnejše usmeritve in poudarke iz veljavnih predpisov s področja prostorskega razvoja, ki jih je treba upoštevati pri pripravi OPPN:

- Skladnost z nadrejenimi prostorskimi akti

V skladu z 52. členom ZUreP-3 morajo biti prostorski akti med seboj usklajeni, pri čemer se upošteva njihova hierarhija in pravna narava. OPPN mora biti skladen z OPN. Iz gradiva OPPN mora biti razvidno, kako načrtovane ureditve sledijo določilom veljavnega OPN (npr. namenski rabi prostora, prostorskim izvedbenim pogojem na obravnavanem območju, usmeritvam za pripravo OPPN).

Ker območje predmetnega OPPN posega na območje veljavnega DLN, mora občina načrtovati ureditve in pripraviti OPPN v skladu z določbami 89. člena ZUreP-3. Pred sprejetjem sklepa o pripravi OPPN in nato v postopku priprave OPPN mora občina izvesti vse potrebne aktivnosti, ki izhajajo iz 89. člena ZUreP-3. Iz gradiv izhaja, da je občina pred sprejemom sklepa o pripravi OPPN pridobila soglasje Vlade RS za načrtovanje v območju veljavnega DLN.

- Območje OPPN

V skladu s 126. členom ZUreP-3 se OPPN pripravi za območja, za katera je z OPN predvidena njegova priprava, lahko pa tudi v območjih, kjer ni predviden, če se za to pokaže potreba po sprejemu OPN. Odstopanje območja OPPN od mej iz OPN je možno v skladu s tretjim odstavkom

2. člena Pravilnika o vsebini, obliki in načinu priprave občinskega podrobnega prostorskega načrta (Uradni list RS, št. 99/07, 61/17 – ZUreP-2 in 199/21 – ZUreP-3; v nadaljnjem besedilu: Pravilnik OPPN), in sicer kadar:

- se za območje ali manjše območje znotraj posamezne EUP izkaže investicijski interes in ta ni v nasprotju s strateškimi usmeritvami prostorskega razvoja občine oziroma ne odstopa od prostorskih izvedbenih pogojev, ki veljajo za predlagano območje,
 - so potrebne prostorske ureditve zaradi posledic naravnih in drugih nesreč.
- Navedeno se upošteva pri utemeljitvi obsega območja OPPN in njegovi pripravi.

Nadalje ministrstvo meni, da če se pripravlja OPPN za manjše območje, kot je predvideno v OPN, mora biti predhodno izdelana celovita strokovna podlaga z rešitvami za celotno območje predvidenega OPPN. Pri tem je ključnega pomena predvsem celovito načrtovanje komunalnega opremljanja območja in omrežja prometne infrastrukture. Šele na podlagi takih celovitih rešitev je možno določiti manjše območje, za katerega se izdelata t. i. delni OPPN.

- Smernice in usmeritve NUP

Iz 41. člena ZUreP-3 izhaja, da je pri pripravi OPPN treba upoštevati smernice NUP. Za področje prostorskega razvoja se do objave posodobljenih splošnih smernic uporabljajo Splošne smernice s področja razvoja poselitve (št. 35001-14/2013/1 z dne 29. 1. 2013), objavljene na spletni strani: https://www.gov.si/assets/ministrstva/MNVP/Dokumenti/Prostorski-red/usmerjanje_poselitve.pdf.

- Pravila urejanja prostora iz ZUreP-3 in prostorskega reda Slovenije

Pri pripravi OPPN je treba upoštevati temeljna pravila urejanja prostora določena v 2. poglavju II. dela ZUreP-3 (18.-39. člen ZUreP-3). Prav tako je pri pripravi OPPN treba upoštevati pravila iz Uredbe o prostorskem redu Slovenije (Uradni list RS, št. 122/04, 33/07 – ZPNačrt, 61/17 – ZUreP-2 in 199/21 – ZUreP-3; v nadaljnjem besedilu: PRS), ki ostaja v uporabi v skladu s tretjim odstavkom 340. člena ZUreP-3.

Glede na vsebino predvidenega OPPN ministrstvo izpostavlja pravila glede sodelovanja različnih udeležencev pri pripravi prostorskega akta; ustvarjanja kakovostne prepoznavnosti prostora; ustvarjanja kakovostnih bivalnih in delovnih razmer z zagotavljanjem dovolj kakovostnih zelenih in odprtih površin za šolo, ustreznega razmerja med zelenimi in grajenimi površinami, učinkovito dostopnostjo šole (javni potniški promet, varen dostop peš in s kolesi). Pozornost naj se nameni tudi obravnavi predvidenih ureditev glede na širši prostor.

Ministrstvo pri načrtovanju predvidenih ureditev priporoča uporabo priporočil za prostorsko načrtovanje oziroma priročnikov državnega prostorskega reda, ki so dostopni na spletni strani: <https://www.gov.si/teme/drzavni-prostorski-red/>. Glede na vsebino predlaganega OPPN npr. priročniki Regulacijski elementi, Zeleni sistem v mestih in naseljih, Načrtovanje in organizacija gradbene parcele stavbe, Javne odprte grajene površine, Mirujoči promet v urbanih naseljih.

- Vsebina, oblika in način priprave OPPN

Vsak OPPN mora biti izdelan skladno z zakonom (ZUreP-3) in podzakonskim aktom. V skladu s 341. členom ZUreP-3 se za pripravo OPPN do uveljavitve novega podzakonskega akta uporabljajo določbe Pravilnika OPPN.

V skladu z določili 63. in 64. člena ZUreP-3 se za pripravo prostorskih aktov izdelajo oziroma uporabijo ustrezne strokovne podlage. Za pripravo variantnih rešitev se upošteva 19. člen Pravilnika OPPN.

OPPN podrobneje določi urbanistične, arhitekturne, krajinske ter druge rešitve prostorskih ureditev za celotno območje urejanja OPPN. Pri določanju pogojev za načrtovanje in graditev objektov se upošteva tudi 86.-97. člen PRS.

V skladu s 55. členom ZUreP-3 mora vsak prostorski izvedbeni akt imeti ustrezno spremljajoče gradivo, ki se priloži gradivu OPPN.

Ministrstvo priporoča, da se zaradi prehoda na elektronsko poslovanje na področju postopkov priprave prostorskih aktov (ePlan), gradiva, ki so predvidena za objavo v prostorskem informacijskem sistemu, pripravi v skladu z novimi tehničnimi pravili. Tehnična pravila za pripravo prostorskih aktov v digitalni obliki so objavljena na spletnih straneh ministrstva: <https://www.gov.si/drzavni-organi/ministrstva/ministrstvo-za-naravne-vire-in-prostor/o-ministrstvu/direktorat-za-prostor/sektor-za-prostorski-informacijski-sistem/>.

4. Usmeritve za nadaljevanje postopka

Ministrstvo predlaga, da občina OPPN pripravi tako, da bodo upoštevane določbe ZUreP-3 glede postopka priprave OPPN in temeljnih pravil urejanja prostora, pravila PRS, določbe Pravilnika OPPN in zagotovljena skladnost z nadrejenimi prostorskimi akti.

Pripravila:
Zala Jerman
Višja svetovalka

Lidija BRIN, univ. dipl. inž. arh.
Vodja Sektorja za občinsko prostorsko
načrtovanje in zemljiške ukrepe


Po pooblastilu:
mag. Matija Kralj
Sekretar

Poslati elektronsko:

- Občina Sevnica: uprava@obcina-sevnica.si, dusan.markosek@obcina-sevnica.si
- Savaprojekt d.d.: silvija.umek.toth@savaprojekt.si



REPUBLIKA SLOVENIJA
MINISTRSTVO ZA NARAVNE VIRE IN PROSTOR
DIREKCIJA REPUBLIKE SLOVENIJE ZA VODE
Sektor območja spodnje Save



Novi trg 9, 8000 Novo mesto

T: 07 391 76 20
E: gp.drsv-nm@gov.si
www.dv.gov.si

Savaprojekt Krško, d. d.
Cesta krških žrtev 59
8270 Krško

Številka: 35024-281/2023-7

Datum: 15. 1. 2024

Zadeva: Podrobnejše usmeritve in strokovne podlage s področja upravljanja z vodami za pripravo OPPN

Savaprojekt Krško, d. d., Cesta krških žrtev 59, 8270 Krško (po pooblastilu Občine Sevnica, Glavni trg 19a, 8290 Sevnica) je z vlogo št. 23067-00/SUT, z dne 16. 11. 2023 zaprosil naslovni organ za podrobnejše usmeritve in morebitne strokovne podlage za pripravo osnutka OPPN Srednja šola Sevnica, v skladu s 121. čl. Zakona o urejanju prostora (Uradni list RS, št. (Uradni list RS, št. 199/21, 18/23 – ZDU-1O, 78/23 – ZUNPEOVE in 95/23 – ZIUOPZP).

Gradivo (objavljena na spletni strani Občine Sevnica):

- Besedilni del OPPN Srednja šola Sevnica,
- Ureditvena situacija,
- Sklep Vlade,
- Mnenje ZRSVN,
- Osnutek sklepa.

Predmet načrtovanja je dozidava obstoječe stavbe Srednje šole Sevnica ter ureditev zunanjih površin stavbe ter zunanjega športnega igrišča. Dozidava je načrtovana vzhodno od obstoječe stavbe. Športno igrišče pa vzhodno od dozidave. Med obstoječo stavbo in železniško progo se uredi interna dostopna cesta na gospodarsko dvorišče ter do zunanjih športnih površin, uredijo se parkirišča za zaposlene ter nov ekološki otok. Med obstoječo stavbo ter visokovodnim nasipom hidroelektrarne Blanca se uredi glavni vhod v stavbo z vstopno ploščadjo, parkirišča za obiskovalce ter navezava na obstoječo sprehajalno pot vzdolž nasipa. Vzhodno od obstoječe stavbe se izvede dozidava ter uredijo zunanje športne površine.

Območje, ki je predmet obravnave poseže na priobalno zemljišče reke Save. Območje se nahaja na poplavnem območju in sicer v razredu preostale poplavne nevarnosti ter deloma na erozijskem območju, kjer veljajo običajni zaščitni ukrepi.

Pri pripravi OPPN je treba upoštevati Splošne smernice s področja upravljanja z vodami ter naslednje konkretne smernice oz. usmeritve:

1. Površinske vode so po pomenu, ki ga imajo za upravljanje voda, razvrščene v 1. in 2. red. Vode 1. reda so navedene v prilogi, ki je sestavni del ZV-1, preostale vode pa so vode 2. reda.

V 11. členu ZV-1 je določeno, da je zemljišče, na katerem je celinska voda trajno ali občasno prisotna in se zato oblikujejo posebne hidrološke, geomorfološke in biološke razmere, ki določajo vodni in obvodni ekosistem, vodno zemljišče celinskih voda (v nadaljevanju: vodno zemljišče). Vodno zemljišče tekočih voda obsega osnovno strugo tekočih voda, vključno z bregom, do izrazite geomorfološke spremembe. Vodno zemljišče stoječih voda obsega dno stoječih voda, vključno z bregom, do najvišjega zabeleženega vodostaja. Za vodno zemljišče se štejejo tudi opuščene struge in prodišča, ki jih voda občasno še poplavlja, močvirja in zemljišče, ki ga je poplavlila voda zaradi posega v prostor. Podrobnejši način določanja meje vodnega zemljišča tekočih voda določa Pravilnik o podrobnejšem načinu določanja meje vodnega zemljišča tekočih voda (Uradni list RS, št. 58/18).

V 14. členu ZV-1 je določeno, da je zemljišče, ki neposredno meji na vodno zemljišče, priobalno zemljišče celinskih voda (v nadaljnjem besedilu: priobalno zemljišče). Zunanja meja priobalnih zemljišč sega na vodah 1. reda 15 metrov od meje vodnega zemljišča, na vodah 2. reda pa 5 metrov od meje vodnega zemljišča. Četrty odstavek 14. člena ZV-1 določa zunanjo mejo priobalnega zemljišča na vodah 1. reda zunaj območij naselja, ki sega najmanj 40 m od meje vodnega zemljišča. Priobalna zemljišča so tudi vsa zemljišča med visokovodnimi nasipi. Peti odstavek 14. člena ZV-1 določa zunanjo mejo priobalnih zemljišč na vodah iz 35. točke Priloge ZV-1 (ostale celinske vode, ki tvorijo ali prečkajo državno mejo), ki sega pet metrov od meje vodnega zemljišča.

Na območju OPPN poteka vodotok 1. reda – reka Sava. Vodno in priobalno zemljišče vodotoka je potrebno v kartografskem delu OPPN označiti skladno z določbami Pravilnika o podrobnejšem načinu določanja meje vodnega zemljišča celinskih voda (Ur. l. RS, št. 58/18).

2. Na vodnem in priobalnem zemljišču ter na območju presihajočih jezer ni dovoljeno posegati v prostor, razen za izjeme, ki jih določa 37. člen ZV-1:
 - gradnja objektov javne infrastrukture, komunalne infrastrukture in komunalnih priključkov na javno infrastrukturo, vendar le na krajših odsekih, kjer zaradi naravnih prostorskih omejitev ni možen drugačen potek trase na tak način, da ne bo poslabšanja obstoječe stabilnosti brežin vodotokov;
 - gradnjo objektov grajenega javnega dobra po ZV-1 ali drugih zakonih;
 - ukrepe, ki se nanašajo na izboljšanje hidromorfoloških in bioloških lastnosti površinskih voda;
 - ukrepe, ki se nanašajo na ohranjanje narave;
 - gradnjo objektov, potrebnih za rabo voda, ki jih je za izvajanje posebne rabe vode nujno zgraditi na vodnem oziroma priobalnem zemljišču (npr. objekt za zajem ali izpust vode);
 - gradnjo objektov, potrebnih za zagotovitev varnosti plovbe in zagotovitev varstva pred utopitvami v naravnih kopališčih
 - gradnjo objektov, namenjenih varstvu voda pred onesnaženjem;
 - gradnjo objektov, namenjenih obrambi države, zaščiti in reševanju ljudi, živali in premoženja ter izvajanju nalog policije;
 - gradnjo pomožnih kmetijsko-gozdarskih objektov zunaj območij naselij na priobalnem zemljišču vodotokov 1. reda, vendar z zagotovljenim najmanj 15-metrskim odmikom od meje vodnega zemljišča.
3. V prvem odstavku 201. člena ZV-1 je določeno, da je pri obstoječih objektih in napravah, ki se nahajajo na vodnem in priobalnem zemljišču, kljub prepovedi poseganja v prostor mogoča rekonstrukcija, sprememba namembnosti ali nadomestna gradnja, če:
 - se s tem ne povečuje poplavna ali erozijska nevarnost ali ogroženost,
 - se s tem ne poslabšuje stanja voda,
 - je omogočeno izvajanje javnih služb,
 - se s tem ne ovira obstoječe posebne rabe voda,
 - toni v nasprotju s cilji upravljanja z vodami in

- se z rekonstrukcijo ali nadomestno gradnjo oddaljenost do meje vodnega zemljišča ne zmanjšuje.
4. Skladno z 38. členom ZV-1, na vodnem ali priobalnem zemljišču ni dovoljeno postavljati objektov ali drugih ovir, ki bi preprečevale prost prehod ob vodnem ali morskem dobru.
 5. Pri prostorskem načrtovanju je treba upoštevati določbe 84. člena ZV-1, da so na vodnem in priobalnem zemljišču prepovedane dejavnosti in posegi v prostor, ki bi lahko:
 - ogrožali stabilnost vodnih in priobalnih zemljišč;
 - zmanjševali varnost pred škodljivim delovanjem voda;
 - ovirali normalen pretok vode, plavin in plavja;
 - onemogočili obstoj in razmnoževanje vodnih in obvodnih organizmov.
 6. Pri prostorskem načrtovanju je treba upoštevati določbe 68. člena ZV-1, da je na vodnem in priobalnem zemljišču prepovedano:
 - odlaganje in pretovarjanje nevarne snovi v trdni, tekoči ali plinasti obliki;
 - odlaganje ali odmetavanje odkopnih ali odpadnih materialov ali drugih podobnih snovi;
 - odlaganje odpadkov.
 7. V skladu s 65. členom ZV-1 je na priobalnih zemljiščih v tlorisni širini 15 metrov od meje brega voda 1. reda, in pet metrov od meje brega voda 2. reda prepovedano gnojenje in uporaba sredstev za varstvo rastlin.
 8. Pri pripravi prostorskih aktov je treba upoštevati ogrožena območja po ZV-1 in podzakonskih aktih in sicer poplavna, erozijska, plazljiva in plazovita območja. Sestavni del prostorskega načrta mora biti prikaz in opis ogroženih območij.
V prostorskem načrtu se kot območja namenske rabe prikažejo območja za potrebe varstva pred naravnimi in drugimi nesrečami.

Pri načrtovanju je treba upoštevati naslednje:

- na ogroženih območjih je treba načrtovati v skladu z omejitvami zaradi naravnih in drugih nesreč ter varstva voda;
- na ogroženih območjih je treba omogočiti varne življenjske razmere s sanacijo žarišč naravnih procesov in z omejevanjem razvoja, sorazmerno s stopnjo nevarnosti naravnih procesov, ki lahko ogrožajo človekovo življenje ali njegove materialne dobrine;
- območja, kjer ni bivališč ali gospodarskih dejavnosti, se prepuščajo naravni dinamiki;
- na ogroženih območjih se ne načrtuje nove poselitve, infrastrukture oziroma dejavnosti ali prostorskih ureditev, ki bi lahko s svojim delovanjem povzročile naravne nesreče ali povečale ogroženost prostora.

Poplavna območja so območja začasne preplavljenosti vodnih, priobalnih in drugih zemljišč, ki z vodo običajno niso preplavljena. Na poplavnem območju so v skladu s 86. členom ZV-1 prepovedane vse dejavnosti in vsi posegi v prostor, ki imajo lahko ob poplavi škodljiv vpliv na vode, vodna in priobalna zemljišča ali povečujejo poplavno ogroženost območja, razen posegov, ki so namenjeni varstvu pred škodljivim delovanjem voda. Pri načrtovanju vseh dejavnosti in posegov v prostor je potrebno upoštevati določila Uredbe o pogojih in omejitvah za izvajanje dejavnosti in posegov v prostor na območjih, ogroženih zaradi poplav in z njimi povezane erozije celinskih voda in morja (Uradni list RS, št. 89/08 in 49/20; v nadaljevanju Uredbe o poplavih) ter pogoje in omejitve iz prilog 1 in 2.

Poplavna območja morajo biti prikazana v prostorskem aktu, območja namenske rabe pa usklajena z omejitvami iz prejšnjega odstavka ter pogoji in omejitvami iz Uredbe o poplavih. Ohraniti je treba retencijske površine, ureditve pa načrtovati celovito, s ciljem zmanjševanja obstoječe poplavne ogroženosti.

Območje OPPN se nahaja na poplavnem območju, v razredu preostale poplavne nevarnosti. Poplavno varnost objekta Srednja šola Sevnica (obstoječega objekta in dozidave) je potrebno zagotoviti z ustreznimi omilitvenimi ukrepi ter v skladu z vodnim soglasjem zagotoviti, da njihov vpliv ni bistven. Le ti naj obsegajo ustrezno načrtovanje in izvedbo gradnje ter uporabo objekta, tako da se ob morebitnem nastopu visokih voda

prepreči škoda (npr. na nivoju terena naj se ne načrtuje novih odprtih, obstoječe odprtine naj se zapre oz. če to ni možno zaščiti s zaščitnimi pregradami pred vdorom vode, ipd.). Natančnejše pogoje se poda v fazi projektiranja. Pripraviti je potrebno tudi načrt za zaščito in reševanje za čas razglašene nevarnosti poplav. Načrt se izdelava v fazi projektiranja.

9. Za erozijsko območje se določijo zemljišča, ki so stalno ali občasno pod vplivom površinske, globinske in bočne erozije vode.

Na erozijskem območju je v skladu z 87. členom ZV-1 prepovedano:

- poseganje v prostor na način, ki pospešuje erozijo in oblikovanje hudournikov,
- ogoljevanje površin,
- krčenje tistih gozdnih sestojev, ki preprečujejo plazenje zemljišč in snežne odeje, uravnavajo odtočne razmere ali kako drugače varujejo nižje ležeča območja pred škodljivimi vplivi erozije,
- zasipavanje izvirov,
- omejevanje pretoka hudourniških voda, pospeševanje erozijske moči voda in slabšanje ravnovesnih razmer,
- odlaganje ali skladiščenje lesa in drugih materialov,
- zasipavanje z odkopnim ali odpadnim materialom,
- odzemanje naplavin z dna in brežin, razen zaradi zagotavljanja pretočne sposobnosti hudourniške struge,
- vlačenje lesa.

Območje OPPN se deloma nahaja na erozijskem območju, kjer veljajo običajni zaščitni ukrepi.

10. Na področju prometne infrastrukture — pri načrtovanju ureditve cest, ureditve kolesarskih poti in pešpoti se je treba v čim večji možni meri izogniti poplavnim območjem in načrtovati gradnjo prometne infrastrukture po možnosti izven priobalnih zemljišč, kot določa ZV-1 v 14. in 37. členu.
11. Pri načrtovanju poteka trase javne infrastrukture je treba načrtovati čim manjše število prečkanj vodotokov. Na delih, kjer trasa poteka vzporedno z vodotokom, naj le-ta ne posega na priobalno zemljišče, razen izjemoma, na krajših odsekih, kjer so prostorske možnosti omejene, vendar na tak način, da ne bo poslabšanja obstoječe stabilnosti brežin vodotokov in bo omogočen dostop za vzdrževanje.
12. Investitor mora za posege na vodnem in priobalnem zemljišču v lasti države, ki so dovoljeni v skladu s 37. členom ZV-1, skleniti ustrezno stvarno-pravno pogodbo, ki takšne posege dovoljuje in velja kot dokazilo o pravici graditi po Zakonu o graditvi objektov.

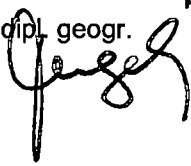
Podlaga za sklenitev stvarno-pravne pogodbe iz prejšnjega odstavka je dokončno vodno soglasje. V skladu s 153. a členom ZV-1 se za poseg na vodnem ali priobalnem zemljišču proti plačilu podeli služnostna ali stavbna pravica.

13. Odvajanje in čiščenje komunalnih, industrijskih in padavinskih odpadnih voda mora biti usklajeno z ZV-1 in s predpisi s področja varstva okolja:
- Uredba o emisiji snovi in toplote pri odvajanju odpadnih voda v vode in javno kanalizacijo (Uradni list RS, št. 64/12, 64/14 in 98/15),
 - Uredba o odvajanju in čiščenju komunalne odpadne vode (Uradni list RS, št. 98/15, 76/17, 81/19 in 194/21),
 - Uredba o emisiji snovi pri odvajanju padavinske vode z javnih cest (Uradni list RS, št. 47/05) in
 - Pravilnik o prvih meritvah in obratovalnem monitoringu odpadnih voda (Uradni list RS, št. 94/14 in 98/15).
14. Vse odpadne vode morajo biti priključene na javno kanalizacijsko omrežje v skladu z veljavnimi predpisi in pod pogoji upravljavca.

15. Pri gradnji objektov je potrebno zagotoviti zadrževanje in ponikanje čim večjega dela padavinskih voda.
16. Ponikovalnice morajo biti locirane izven vpliva povoznih in manipulativnih površin. Možnost ponikanja padavinskih voda s predvidenih površin, ob upoštevanju sestave tal, je potrebno računsko dokazati.
17. Odvajanje padavinskih voda je treba predvideti v skladu z 92. čl. ZV-1 in sicer, na tak način, da bo v čim večji možni meri zmanjšan hipni odtok padavinskih voda z urbanih površin, kar pomeni, da je potrebno predvideti zadrževanje padavinskih voda pred iztokom v površinske odvodnike ali padavinsko kanalizacijo (zatravitev, travne plošče, zadrževalni bazeni, suhi zadrževalniki...).

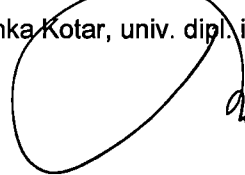
Pripravila:

Nlika Pugelj, univ. dipl. geogr.
višja svetovalka I



Vodja sektorja območja spodnja Sava:

Alenka Kotar, univ. dipl. inž. grad.



Vročiti:

- Savaprojekt Krško, d. d., Cesta krških žrtev 59, 8270 Krško – priporočeno in po e-pošti (silvija.umek.toth@savaprojekt.si, dusan.markosek@obcina-sevnica.si)



Savaprojekt d.d.

silvija.umek.toth@savaprojekt.si

Številka: 35012-125/2023-3340-5
Datum: 8. 12. 2023

Zadeva: Usmeritve za pripravo OPPN srednja šola Sevnica

Zveza: vaš dopis št. 23067-00/SUT z dne 16. 11. 2023

Ministrstvo za kulturo na podlagi prvega odstavka 119. člena v povezavi s prvim odstavkom 129. člena Zakona o urejanju prostora (Uradni list RS, št. 199/21, 18/23– ZDU-1O, 78/23– ZUNPEOVE in 95/23– ZIUOPZP; v nadaljnjem besedilu: ZUreP-3) izdaja naslednje

USMERITVE ZA PRIPRAVO OBČINSKEGA PODROBNEGA PROSTORSKEGA NAČRTA SREDNJA ŠOLA SEVNICA

1. Podatki o vlogi

Ministrstvo za kulturo (v nadaljnjem besedilu: MK) je dne 16. 11. 2023 prejelo zgoraj naveden dopis, s katerim ste nas pozvali k izdaji usmeritev za pripravo Občinskega podrobnega prostorskega načrta srednja šola Sevnica (v nadaljnjem besedilu: OPPN srednja šola Sevnica).

V vlogi je bil naveden spletni naslov Občine Sevnica, kjer je bilo objavljeno gradivo:

- Vključevanje javnosti in nosilcev urejanja prostora pri pripravi sklepa o pripravi OPPN in pri pripravi osnutka OPPN, tekstualni in grafični del, izdelal Savaprojekt d.o.o., št. proj. 23067-00, Krško, november 2023;
- Sklep Vlade RS, št. 35000-3/2023/5 z dne 21. 9. 2023;
- osnutek Sklepa o pripravi Občinskega podrobnega prostorskega načrta srednja šola Sevnica, št. 3505-0007/2022;

2. Usmeritve za pripravo OPPN srednja šola Sevnica

Gradivo smo pregledali v sodelovanju z ZVKDS OE Celje. Ugotavljamo, da na območju, ki je predmet obravnave, ni registriranih enot kulturne dediščine. To pomeni, da usmeritev, ki bi izhajale iz pravnih režimov varstva in bi jih bilo treba upoštevati pri pripravi osnutka OPPN srednja šola Sevnica, nimamo.

Veljajo le splošna zakonska določila za varstvo arheoloških ostalin. V tekstualni del odloka naj se vključijo naslednje usmeritve:

- Ob vseh posegih v zemeljske plasti velja obvezujoč splošni arheološki varstveni režim, ki najditelja/lastnika zemljišča/investitorja/odgovornega vodjo del ob odkritju dediščine zavezuje, da najdbo zavaruje nepoškodovano na mestu odkritja in o najdbi takoj obvesti pristojno enoto Zavoda za varstvo kulturne dediščine Slovenije, ki situacijo dokumentira v skladu z določili arheološke stroke. V primeru odkritja arheoloških ostalin, ki jim grozi nevarnost poškodovanja ali uničenja, lahko pristojni organ to zemljišče z izdajo odločbe določi za arheološko najdišče.
- Zaradi varstva arheoloških ostalin je potrebno pristojni osebi Zavoda za varstvo kulturne dediščine Slovenije omogočiti dostop do zemljišč, kjer se bodo izvajala zemeljska dela, in opravljanje strokovnega nadzora nad posegi. Lastnik zemljišča/investitor/odgovorni vodja mora zaradi izvedbe strokovnega konservatorskega nadzora, o dinamiki gradbenih del obvestiti ZVKDS OE Celje vsaj 10 dni pred pričetkom zemeljskih del.

Lep pozdrav,

Pripravila:
Barbara Hace
podsekretarka

Špela Spanžet
generalna direktorica
Direktorata za kulturno dediščino

Poslati (po e-pošti):

- naslovnik
- ZVKDS OE Celje, tajnistvo.ce@zvks.si
- Občina Sevnica, dusan.markosek@obcina-sevnica.si



REPUBLIKA SLOVENIJA
MINISTRSTVO ZA INFRASTRUKTURO

Izdajatelj: Republika Slovenija Ref. št. dokumenta: 350-64/2024/6
Številka certifikata: 31 f4 69 Čas podpisa: 16:54, 19.03.2024
Potek veljavnosti: 02.06.2027*odpisnik: Alenka Bratušek

MINISTRICA

Tržaška cesta 19, 1000 Ljubljana

T: 01 478 80 00
F: 01 478 81 70
E: gp.mzi@gov.si
www.mzi.gov.si

Savaprojekt d.d.
Cesta krških žrtev 59
8270 Krško
savaprojekt@savaprojekt.si

Številka: 350-64/2023/6
Datum: 8. 3. 2024

Zadeva: **Vloga za predloge, usmeritve in morebitne strokovne podlage za pripravo osnutka OPPN Srednja šola Sevnica**

Spoštovani!

Prejeli smo vašo vlogo za predloge, usmeritve in morebitne strokovne podlage za pripravo osnutka OPPN Srednja šola Sevnica (v nadaljevanju: osnutek OPPN).

I.

Ministrstvo za infrastrukturo je v navezavi na 97. do 99. in 110. člen Zakona o letalstvu (Uradni list RS, št. 81/10 – uradno prečiščeno besedilo, 46/16, 47/19 in 18/23 – ZDU-10; v nadaljevanju: ZLet) preverilo predlog OPPN in pridobilo mnenje Javne agencije za civilno letalstvo Republike Slovenije (v nadaljevanju: CAA).

Ugotavlja se, da se predmetno območje ne nahaja v naselju, ki bi bilo v vplivnem območju letališč Republike Slovenije (tudi heliportov). Preko območja načrtovanih prostorskih ureditev potekajo zračne poti, zato je pri posegih v prostor potrebno upoštevanje omejitev, kot izhajajo iz ZLet. Predvsem je pri načrtovanju potrebno upoštevati določila povezana z ovirami za zračni promet po 110. členu ZLet, ki navaja:

Zunaj cone letališča, štejejo za ovire:

- v krogu s polmerom 10 kilometrov od referenčne točke letališča objekti, instalacije in naprave, ki so višje kot 100 metrov ali višje kot 30 metrov, pa se nahajajo na terenu, ki je več kot 100 metrov višji od referenčne točke letališča;
- objekti, instalacije in naprave, ki se nahajajo izven kroga iz prejšnje točke, in ki so višji od 30 metrov in ki stojijo na naravnih ali umetnih vzpetinah, če se vzpetine dvigajo iz okoliške pokrajine za več kot 100 metrov;
- vsi objekti, instalacije in naprave, ki segajo več kot 100 metrov od tal, ter daljnovodi, žičnice in podobni objekti, ki so napeti nad dolinami in soteskami po dolžini več kot 75 metrov.

Za ovire pod zračnimi potmi štejejo tudi objekti in naprave zunaj naselij, ki so višji od okoliškega terena za najmanj 25 metrov, če se nahajajo znotraj varovalnih pasov posameznih cest, železniških prog, visokonapetostnih vodov in podobno.

Pri graditvi, postavljanju in zaznamovanju objektov, ki utegnejo s svojo višino vplivati na varnost zračnega prometa je potrebno pridobiti ustrezno mnenje CAA k lokaciji oziroma k izgradnji takega objekta, objekt pa je potrebno označiti in zaznamovati v skladu z veljavnimi predpisi.

II.

Gradivo smo preverili tudi v navezavi na Zakon o plovbi po celinskih vodah - ZPCV (Uradni list RS, št. 30/02, 29/17 – ZŠpo-1 in 41/17 – PZ-G; v nadaljevanju: ZPCV).

Po pregledu in preučitvi predmetnega gradiva sporočamo, da na gradivo nimamo usmeritev/podlag, opozarjamo pa, da je za gradnjo ali obnovo objektov, ki lahko vplivajo na varnost plovbe, na obali ali v vodi, potrebno skladno z določbo 10. člena ZPCV, pridobiti soglasje z vidika pogojev za varnost plovbe, ki ga izda Uprava Republike Slovenije za pomorstvo.

III.

S področja **cestne infrastrukture** se ugotavlja, da predmetno območje OPPN ne posega v varovalni pas kategoriziranih državnih cest v upravljanju Direkcije RS za infrastrukturo. Dostop do območja urejanja je urejen preko sistema javnih poti. Konkretnih predlogov, usmeritev za pripravo osnutka OPPN nimamo, saj načrtovane ureditve ne posegajo v območje kategoriziranih državnih cest.

IV.

S področja **javne železniške infrastrukture** ugotavljamo, da so prostorske ureditve, ki jih obravnava OPPN, v varovalnem progovnem pasu glavne železniške proge št. 10 d.m.–Dobova–Ljubljana.

Podajamo naslednje strokovne usmeritve za pripravo OPPN

Iz stališča upravljavca z vidika obstoječe javne železniške infrastrukture izhaja:

- Pri nadaljnjem projektiranju je treba upoštevati Zakon o varnosti v železniškem prometu (ZVZelP-1) (Uradni list RS, št. 30/18 in dop. 54/21), Zakon o železniškem prometu (ZZelP-K) (Uradni list RS, št. 99/15 – uradno prečiščeno besedilo, 30/18, 82/21, 54/22 – ZUJPP in 18/23 – ZDU-10), Navodilo o pogojih za gradnjo in posege v progovni in varovalni progovni pas javne železniške infrastrukture (Navodilo 925-DN30, ZVZelP-1), Pravilnik o nivojskih prehodih (Uradni list RS, št. 55/19 in 110/22), Pravilnik o zgornjem ustroju železniških prog (Uradni list RS, št. 92/10, 38/16 in 30/18 – ZVZelP-1) in Pravilnik o spodnjem ustroju železniških prog (Uradni list RS, št. 31/22).
- Pri novogradnjah objektov in posegih v obstoječe objekte v varovalnem progovnem pasu železniške proge je treba predvideti ustrezno zaščito pred hrupom zaradi odvijanja železniškega prometa. Upravljevec javne železniške infrastrukture ne bo zagotavljal dodatnih ukrepov varstva pred hrupom za nove objekte in njihove funkcionalne površine, izvedba vseh ukrepov za zaščito območja in objektov pred negativnimi vplivi železniške proge je obveznost investitorjev novih posegov ali objektov. V vplivno območje infrastrukturnih objektov, kjer so mejne vrednosti kazalcev hrupa za takšne vire že presežene ni dovoljeno umeščati stavb z varovanimi prostori.
- Za vsak nameravan poseg v varovalnem progovnem pasu železniške proge, 108 m levo in desno izven naselja in 106 m levo in desno v naselju, merjeno od osi skrajnega tira je treba pridobiti projektne pogoje in mnenje k projektni dokumentaciji s strani upravljavca javne železniške infrastrukture. V situacijskih načrtih morajo biti za vsako območje ureditve oz. objekt transparentno vrisane parcelne meje in kotirani minimalni odmiki posameznih ureditev od osi železniškega tira. Na grafičnih situacijah naj bo označena meja varovalnega progovnega pasu in progovnega pasu.
- **V rešitvah prostorskega akta mora biti upoštevan projekt »Nadgradnja železniške postaje Sevnica in gradnja novega podvoza«.** Podatke pridobite pri investitorju v javno železniško infrastrukturo.
- V zvezi s točkama 2.3.3, 3.3.3 opozarjamo sledeče:

- a. Nepravilno sta poimenovana progovni pas (v dokumentu naveden kot »varovalni progovni pas«) in varovalni progovni pas (v dokumentu naveden kot »varovalni pas«). Varovalni progovni pas je 100 m širok zemljiški pas, ki poteka od meje progovnega pasu na obeh straneh proge. Progovni pas je prostor med osem skrajnih tirov proge, razširjen na vsako stran od osi skrajnih tirov v naselju 6 m in zunaj naselja 8 m. V predmetnem OPPN gre za območje, ki se nahaja v naselju.
- b. Pravilno polno poimenovanje za železniško progo »Zidani most – Dobova« je »glavna železniška proga št. 10 d. m.—Dobova–Ljubljana«
- Vse načrtovane ureditve kolesarskih povezav in pešpoti oziroma njihove rekonstrukcije, morajo potekati izven parcel s statusom javno dobro – javna železniška infrastruktura (JD-JŽI) ter izven progovnega pasu železniških prog.
- V nadaljnjih fazah projektiranja je treba upoštevati, da je železniška proga št. 10 d.m.–Dobova Ljubljana elektrificirana z enosmerno napetostjo 3 kV.
- **V zvezi z zasaditvijo in predvideno ograjo ob železniški progi opozarjamo:**
Odmik objektov, ureditev, vegetacije in naprav od osi najbližjega železniškega tira in objektov je določen v 925-DN30 Navodilo za gradnjo in posege v progovni in varovalni progovni pas javne železniške infrastrukture). Pogoji za postavljanje ograj in živih mej na mejah parcel s statusom javne železniške infrastrukture, so opisani v 6. členu, pogoji za postavljanje in vzdrževanje zasaditev drevja na zemljiščih ob železniški progi pa so opisani v 10. členu Navodila o pogojih za gradnjo in posege v progovni in varovalni progovni pas javne železniške infrastrukture (Navodilo 925-DN30, ZVZelP-1). **Načrtovana protihrupna ograja mora biti od osi tira glavne železniške proge št. 10 d. m.– Dobova–Ljubljana oddaljena najmanj 6 m.** 10. člen Navodila 925-DN30 navaja, da mora biti razdalja med deli pod napetostjo in vejami dreves ali grmičevja najmanj 3,0 m, upoštevajoč drevesa v odrasli dobi.
- V grafičnem delu OPPN-a naj se:
 - pravilno prikažeta progovni in varovalni progovni pas kot sta določena v 25. in 26. členu ZVZelP-1. Varovalni progovni pas je 100 m širok zemljiški pas, ki poteka od meje progovnega pasu na obeh straneh proge. Progovni pas je prostor med osem skrajnih tirov proge, razširjen na vsako stran od osi skrajnih tirov v naselju 6 m in zunaj naselja 8 m. Na ureditveni situaciji (št. grafičnega načrta: 1) je progovni pas kotiran od tirnice, kot je prikazana v geodetskem posnetku. Podatki o osi tirov so prikazani v Zbirnem katastru gospodarske javne infrastrukture in so javno dostopni na spletnem mestu GURS;
 - prikažejo odmiki novih ureditev od osi skrajnih tirov železniške infrastrukture; o prikažejo prečni prerezi čez nove ureditve in obstoječo železniško infrastrukturo vključno z označenim progovnim in varovalnim progovnim pasom;
 - v ureditveni situaciji napiše nove maksimalne višinske kote novih ureditev.
- Padavinske vode z objektov in pripadajočih površin ne smejo biti speljane v naprave za odvodnjavanje železniške proge. Zaradi novih ureditev se ne sme poslabšati ali ogroziti obstoječega sistema odvodnjavanja železniške proge.

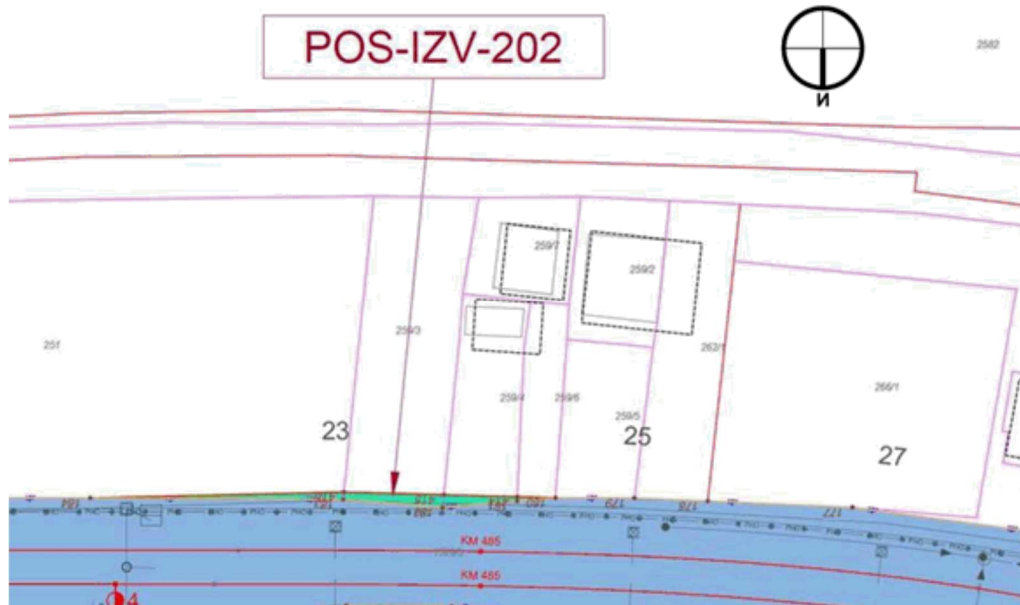
Z vidika načrtovanih investicij v javno železniško infrastrukturo izpostavljamo, da je predvidena nadgradnja železniške proge št. 10 na odseku Dobova–Zidani Most s ciljem zagotoviti železniško progo za višje hitrosti, najmanj 120 km/h za tovorne vlake in klasične potniške vlake ter 160 km/h za lahke potniške vlake. V izdelavi je projektna dokumentacija in izvedbeni načrti za nadgradnjo, predviden rok dokončanja dokumentacije je konec leta 2024.

Prav tako je predvidena nadgradnja železniške postaje Sevnica, kjer že ugotavljamo, da so predvideni odkupi delov zemljiških parcel in sicer:

- parcela št. 259/3, k.o. 1379 Sevnica - velikost parcele 453 m², za odkup predvideno 14 m²;
- parcela št. 259/4, k.o. 1379 Sevnica - velikost parcele 209 m², za odkup predvideno 9 m²;
- parcela št. 259/6, k.o. 1379 Sevnica - velikost parcele 116 m², za odkup predvideno 1 m².

Menimo, da je potrebno, da se ureditve oz. meja OPPN prilagodi načrtovani investiciji nadgradnje železniške postaje Sevnica. Prikaz predvidenih posegov je na spodnji sliki.

Slika 1: Izsek iz katastrskega načrta za nadgradnjo postaje Sevnica (zemljišča, predvidena za odkup, označena z zeleno barvo)



Izdane strokovne usmeritve za pripravo OPPN naj se upoštevajo v nadaljnjih fazah priprave prostorskega akta. Do rešitev prostorskega akta se bomo opredelili v fazi predloga prostorskega akta.

S spoštovanjem,

Zbrala in pripravila:
Rosana Logar
podsekretarka

mag. Alenka Bratušek
MINISTRICA

Poslati naslovniku po el. pošti.

Poslati v vednost elektronsko: MZI – ŽŽ UP; MZI – DLPP-prostor, MZI-DCCP.



REPUBLIKA SLOVENIJA
MINISTRSTVO ZA INFRASTRUKTURO

DIREKCIJA REPUBLIKE SLOVENIJE ZA INFRASTRUKTURO

Sektor za investicije v železnice

Kopitarjeva ulica 5, 2000 Maribor

T: 02 234 14 21

E: gp.drsi@gov.si

www.di.gov.si

DOKUMENT JE ELEKTRONSKO PODPISAN!
Izdajatelj: Republika Slovenija
Številka certifikata: ff 8f 28 3b 00 00 00 56 7d 1d a6
Potek veljavnosti: 26.11.2024
Ref. št. dokumenta: 350-1/2024/55
Čas podpisa: 09:25, 24.01.2024
Podpisnik: Karmen Praprotnik

MINISTRSTVO ZA INFRASTRUKTURO

Direktorat za železnice, žičnice in upravljanje prometa

**Tržaška cesta 19
1000 Ljubljana**

Številka: 350-1/2024/55

Datum: 17. 1. 2024

Zadeva: Strokovne usmeritve za pripravo Občinskega podrobnega prostorskega načrta Srednja šola Sevnica

Zveza: Vloga podjetja Savaprojekt, d. d., št. 23067-00/SUT z dne 16. 11. 2023

Spoštovani!

Upravljavca, SŽ – Infrastruktura, d. o. o., je dne 19. 12. 2023 odstopil Ministrstvu za infrastrukturo (MZI) v pristojno reševanje prejeti poziv Savaprojekt d. d., št. 23067-00/SUT z dne 16. 11. 2023 za izdajo strokovnih usmeritev za pripravo Občinskega podrobnega prostorskega načrta Srednja šola Sevnica (v nadaljevanju OPPN). Vlogi je bilo priloženo pooblastilo občine.

V zadevi je Direkcija za infrastrukturo (DRSI) dne 19. 12. 2023 prejelo stališče upravljavca z vidika obstoječe javne infrastrukture (JŽI), ki ga posredujemo v prilogi, skupaj s strokovnimi usmeritvami z vidika načrtovanih investicij v JŽI.

1. Podatki o gradivu:

Gradivo je bilo objavljeno na spletni strani občine Sevnica <https://www.obcina-sevnica.si/sl/prostorski-portal/prostorski-akti/2023042616421314/nacrtovanje-prostorske-ureditve-lokalnega-pomena-na-obmocju-drzavnega-lokacijskega-nacrta-dln-za-hidroelektrarno-artoblanca-%E2%80%93oppn-srednja-sola-sevnica#nav-1>:

- Občinski podrobni prostorski načrt Srednja šola Sevnica, pobuda (Savaprojekt, d. d., št. projekta 9052, april 2023, avgust 2023).

2. Vsebina prostorskega akta:

Predmet OPPN je dozidava obstoječe stavbe Srednje šole Sevnica, ureditev zunanjih površin stavbe ter zunanjega športnega igrišča.

Med obstoječo stavbo in železniško progo se uredi interna dostopna cesta na gospodarsko dvorišče in do zunanjih športnih površin, uredijo se parkirišča za zaposlene ter nov ekološki otok. Med obstoječo stavbo in visokovodnim nasipom hidroelektrarne Blanca se uredi glavni vhod v stavbo z vstopno ploščadjo, parkirišča za obiskovalce ter navezava na obstoječo sprehajalno pot vzdolž nasipa. Pred pričetkom gradnje športnega igrišča je potrebna rušitev obstoječih stanovanjskih in pomožnih stavb. Med železniško progo in interno dostopno cesto je možna izvedba protihrupne ograje.



Identifikacijska številka za DDV: SI75827735, matična št.: 5300177,
št. računa pri Banki Slovenije: SI56 0110 0630 0109 972

3. Ugotovitve:

Prostorske ureditve, ki jih obravnava OPPN, so v varovalnem progovnem pasu glavne železniške proge št. 10 d.m.–Dobova–Ljubljana.

Na predloženo pobudo za pripravo OPPN je bilo izdano stališče upravljavca z vidika obstoječe JŽI, SŽ – Infrastruktura d. o. o., št. 31002-766/2023-2 z dne 8. 12. 2023, posredovano na DRSI dne 19. 12. 2023.

4. Strokovne usmeritve za pripravo OPPN

Iz stališča upravljavca z vidika obstoječe JŽI izhaja:

- Pri nadaljnjem projektiranju je treba upoštevati Zakon o varnosti v železniškem prometu (ZVZelP-1) (Uradni list RS, št. 30/18 in dop. 54/21), Zakon o železniškem prometu (ZZelP-K) (Uradni list RS, št. 99/15 – uradno prečiščeno besedilo, 30/18, 82/21, 54/22 – ZUJPP in 18/23 – ZDU-10), Navodilo o pogojih za gradnjo in posege v progovni in varovalni progovni pas javne železniške infrastrukture (Navodilo 925-DN30, ZVZelP-1), Pravilnik o nivojskih prehodih (Uradni list RS, št. 55/19 in 110/22), Pravilnik o zgornjem ustroju železniških prog (Uradni list RS, št. 92/10, 38/16 in 30/18 – ZVZelP-1) in Pravilnik o spodnjem ustroju železniških prog (Uradni list RS, št. 31/22).
- Pri novogradnjah objektov in posegih v obstoječe objekte v varovalnem progovnem pasu železniške proge je treba predvideti ustrezno zaščito pred hrupom zaradi odvijanja železniškega prometa. Upravljavec javne železniške infrastrukture ne bo zagotavljal dodatnih ukrepov varstva pred hrupom za nove objekte in njihove funkcionalne površine, izvedba vseh ukrepov za zaščito območja in objektov pred negativnimi vplivi železniške proge je obveznost investitorjev novih posegov ali objektov. V vplivno območje infrastrukturnih objektov, kjer so mejne vrednosti kazalcev hrupa za takšne vire že presežene ni dovoljeno umeščati stavb z varovanimi prostori.
- Za vsak nameravan poseg v varovalnem progovnem pasu železniške proge, 108 m levo in desno izven naselja in 106 m levo in desno v naselju, merjeno od osi skrajnega tira je treba pridobiti projektne pogoje in mnenje k projektni dokumentaciji s strani upravljavca javne železniške infrastrukture. V situacijskih načrtih morajo biti za vsako območje ureditve oz. objekt transparentno vrisane parcelne meje in kotirani minimalni odmiki posameznih ureditev od osi železniškega tira. Na grafičnih situacijah naj bo označena meja varovalnega progovnega pasu in progovnega pasu.
- **V rešitvah prostorskega akta mora biti upoštevan projekt »Nadgradnja železniške postaje Sevnica in gradnja novega podvoza«.** Podatke pridobite pri investitorju v javno železniško infrastrukturo.
- V zvezi s točkama 2.3.3, 3.3.3 opozarjamo:
 - a. Nepravilno sta poimenovana progovni pas (v dokumentu naveden kot »varovalni progovni pas«) in varovalni progovni pas (v dokumentu naveden kot »varovalni pas«). Varovalni progovni pas je 100 m širok zemljiški pas, ki poteka od meje progovnega pasu na obeh straneh proge. Progovni pas je prostor med osema skrajnih tirov proge, razširjen na vsako stran od osi skrajnih tirov v naselju 6 m in zunaj naselja 8 m. V predmetnem OPPN gre za območje, ki se nahaja v naselju.
 - b. Pravilno polno poimenovanje za železniško progo »Zidani most – Dobova« je »glavna železniška proga št. 10 d. m.—Dobova–Ljubljana«
- Vse načrtovane ureditve kolesarskih povezav in pešpoti oziroma njihove rekonstrukcije, morajo potekati izven parcel s statusom javno dobro – javna železniška infrastruktura (JD-JŽI) ter izven progovnega pasu železniških prog.
- V nadaljnjih fazah projektiranja je treba upoštevati, da je železniška proga št. 10 d.m.–Dobova–Ljubljana elektrificirana z enosmerno napetostjo 3 kV.
- **V zvezi z zasaditvijo in predvideno ograjo ob železniški progi opozarjamo:** Odmik objektov, ureditev, vegetacije in naprav od osi najbližjega železniškega tira in objektov je določen v 925-DN30 Navodilo za gradnjo in posege v progovni in varovalni progovni pas javne železniške infrastrukture).

Pogoji za postavljanje ograj in živih mej na mejah parcel s statusom JŽI, so opisani v 6. členu, pogoji za postavljanje in vzdrževanje zasaditev drevja na zemljiščih ob železniški progi pa so opisani v 10. členu Navodila o pogojih za gradnjo in posege v progovni in varovalni progovni pas javne železniške infrastrukture (Navodilo 925-DN30, ZVZelP-1).

Načrtovana protihrupna ograja mora biti od osi tira glavne železniške proge št. 10 d. m.– Dobova–Ljubljana oddaljena najmanj 6 m.

10. člen Navodila 925-DN30 navaja, da mora biti razdalja med deli pod napetostjo in vejami dreves ali grmičevja najmanj 3,0 m, upoštevajoč drevesa v odrasli dobi.

- V grafičnem delu OPPN-a naj se:
 - o pravilno prikažeta progovni in varovalni progovni pas kot sta določena v 25. in 26. členu ZVZelP-1. Varovalni progovni pas je 100 m širok zemljiški pas, ki poteka od meje progovnega pasu na obeh straneh proge. Progovni pas je prostor med osem skrajnih tirov proge, razširjen na vsako stran od osi skrajnih tirov v naselju 6 m in zunaj naselja 8 m. Na ureditveni situaciji (št. grafičnega načrta: 1) je progovni pas kotiran od tirnice, kot je prikazana v geodetskem posnetku. Podatki o osi tirov so prikazani v Zbirnem katastru gospodarske javne infrastrukture in so javno dostopni na spletnem mestu GURS;
 - o prikažejo odmiki novih ureditev od osi skrajnih tirov železniške infrastrukture;
 - o prikažejo prečni prerezi čez nove ureditve in obstoječo železniško infrastrukturo vključno z označenim progovnim in varovalnim progovnim pasom;
 - o v ureditveni situaciji napiše nove maksimalne višinske kote novih ureditev.
- Padavinske vode z objektov in pripadajočih površin ne smejo biti speljane v naprave za odvodnjavanje železniške proge. Zaradi novih ureditev se ne sme poslabšati ali ogroziti obstoječega sistema odvodnjavanja železniške proge.

Z vidika načrtovanih investicij v JŽI izpostavljamo, da je predvidena nadgradnja železniške proge št. 10 na odseku Dobova–Zidani Most s ciljem zagotoviti železniško progo za višje hitrosti, najmanj 120 km/h za tovarne vlake in klasične potniške vlake ter 160 km/h za lahke potniške vlake. V izdelavi je projektna dokumentacija in izvedbeni načrti za nadgradnjo, predviden rok dokončanja dokumentacije je konec leta 2024.

Prav tako je predvidena nadgradnja železniške postaje Sevnica, kjer že ugotavljamo, da so predvideni odkupi delov zemljiških parcel in sicer:

- parcela št. 259/3, k.o. 1379 Sevnica - velikost parcele 453 m², za odkup predvideno 14 m²;
- parcela št. 259/4, k.o. 1379 Sevnica - velikost parcele 209 m², za odkup predvideno 9 m²;
- parcela št. 259/6, k.o. 1379 Sevnica - velikost parcele 116 m², za odkup predvideno 1 m².

Menimo, da je potrebno, da se ureditve oz. meja OPPN prilagodi načrtovani investiciji nadgradnje železniške postaje Sevnica. Prikaz predvidenih posegov je na spodnji sliki.

S spoštovanjem.

Karmen Praprotnik
v. d. direktorja

4/5

Poslati:

- *naslovniku, po e-pošti: gp.mzi@gov.si;*
- *v vednost, po e-pošti:*
 - *dijana.pavlovic@gov.si;*
 - *bojan.vogrinc@gov.si;*
 - *robert.pervinsek@dri.si;*
 - *vposta.infra@slo-zeleznice.si;*
- *zbirka dokumentarnega gradiva*



Kolodvorska ulica 11 T +386 1 29 14 166
1000 Ljubljana E vposta.infra@slo-zeleznice.si
Slovenija www.slo-zeleznice.si/sl/infrastruktura

RS, Ministrstvo za infrastrukturo
Direkcija RS za infrastrukturo
Sektor za investicije v železnice
Kopitarjeva ulica 5
2000 Maribor

Številka: 31002-766/2023-2
Signatura: 278.5
Datum: 08. 12. 2023



INF23097438

Vaša št:
Datum: 16. 11. 2023

SŽ-Infrastruktura, d. o. o., Kolodvorska ul. 11, 1000 Ljubljana, posreduje Direkciji RS za infrastrukturo, Sektorju za investicije v železnice, Kopitarjeva ul. 5, 2000 Maribor, za državnega nosilca urejanja prostora, Ministrstvo za infrastrukturo, Direktorat za kopenski promet, Langusova ul. 4, 1000 Ljubljana, v skladu s Pogodbo o opravljanju storitev upravljavca javne železniške infrastrukture za obdobje od 1. 1. 2021 do 31. 12. 2030, naslednje

STALIŠČE Z VIDIKA OBSTOJEČE JAVNE ŽELEZNIŠKE INFRASTRUKTURE

na gradivo »**Občinski podrobni prostorski načrt srednja šola Sevnica – vključevanje javnosti in nosilcev urejanja prostora pri pripravi sklepa o pripravi OPPN in pri pripravi osnutka OPPN**«, št. proj. 23067-00, ki ga je v novembru 2023 izdelala družba Savaprojekt, d. d., Cesta krških žrtev 59, 8270 Krško, predloženem na spletni strani Občine Sevnica.

Predmet prostorskega akta je rekonstrukcija in dozidava Srednje šole Sevnica na obstoječi lokaciji, izgradnja novih zunanjih športnih površin ter ureditev okolice šole.

1. Prostorske ureditve, ki jih obravnava Občinski podrobni prostorski načrt, se nanašajo na območje v k. o. 1379 Sevnica, ki se nahaja v varovalnem progovnem pasu glavne železniške proge št. 10 d. m.–Dobova–Ljubljana.
2. Pri nadaljnjem projektiranju je treba upoštevati Zakon o varnosti v železniškem prometu (ZVZelP-1) (Uradni list RS, št. 30/18 in dop. 54/21), Zakon o železniškem prometu (ZZelP-K) (Uradni list RS, št. 99/15 – uradno prečiščeno besedilo, 30/18, 82/21, 54/22 – ZUJPP in 18/23 – ZDU-10), Navodilo o pogojih za gradnjo in posege v progovni in varovalni progovni pas javne železniške infrastrukture (Navodilo 925-DN30, ZVZelP-1), Pravilnik o nivojskih prehodih (Uradni list RS, št. 55/19 in 110/22), Pravilnik o zgornjem ustroju železniških prog (Uradni list RS, št. 92/10, 38/16 in 30/18 – ZVZelP-1) in Pravilnik o spodnjem ustroju železniških prog (Uradni list RS, št. 31/22).
3. Pri novogradnjah objektov in posegih v obstoječe objekte v varovalnem progovnem pasu železniške proge je treba predvideti ustrezno zaščito pred hrupom zaradi odvijanja železniškega prometa. Upravlavec javne železniške infrastrukture ne bo zagotavljal dodatnih ukrepov varstva pred hrupom za nove objekte in njihove funkcionalne površine, izvedba vseh ukrepov za zaščito območja in objektov pred negativnimi vplivi železniške proge je obveznost investitorjev novih posegov ali objektov. V vplivno območje infrastrukturnih objektov, kjer so mejne vrednosti kazalcev hrupa za takšne vire že presežene ni dovoljeno umeščati stavb z varovanimi prostori.



4. Za vsak nameravan poseg v varovalnem progovnem pasu železniške proge, 108 m levo in desno izven naselja in 106 m levo in desno v naselju, merjeno od osi skrajnega tira je treba pridobiti projektne pogoje in mnenje k projektni dokumentaciji s strani upravljavca javne železniške infrastrukture. V situacijskih načrtih morajo biti za vsako območje ureditev oz. objekt transparentno vrisane parcelne meje in kotirani minimalni odmiki posameznih ureditev od osi železniškega tira. Na grafičnih situacijah naj bo označena meja varovalnega progovnega pasu in progovnega pasu.
5. **V rešitvah prostorskega akta mora biti upoštevan projekt »Nadgradnja železniške postaje Sevnica in gradnja novega podvoza«.** Podatke pridobite pri investitorju v javno železniško infrastrukturo.
6. V zvezi s točkama 2.3.3, 3.3.3 opozarjamo:
 - a. Nepravilno sta poimenovana progovni pas (v dokumentu naveden kot »varovalni progovni pas«) in varovalni progovni pas (v dokumentu naveden kot »varovalni pas«).
Varovalni progovni pas je 100 m širok zemljiški pas, ki poteka od meje progovnega pasu na obeh straneh proge. Progovni pas je prostor med osema skrajnih tirov proge, razširjen na vsako stran od osi skrajnih tirov v naselju 6 m in zunaj naselja 8 m.
V predmetnem OPPN gre za območje, ki se nahaja v naselju.
 - b. Pravilno polno poimenovanje za železniško progo »Zidani most – Dobova« je »glavna železniška proga št. 10 d. m. — Dobova – Ljubljana«
7. Vse načrtovane ureditve kolesarskih povezav in pešpoti oziroma njihove rekonstrukcije, morajo potekati izven parcel s statusom javno dobro – javna železniška infrastruktura (JD-JŽI) ter izven progovnega pasu železniških prog.
8. V nadaljnjih fazah projektiranja je treba upoštevati, da je železniška proga št. 10 d.m. – Dobova - Ljubljana elektrificirana z enosmerno napetostjo 3 kV.
9. **V zvezi z zasaditvijo in predvideno ograjo ob železniški progi opozarjamo:**
Odmik objektov, ureditev, vegetacije in naprav od osi najbližjega železniškega tira in objektov je določen v 925-DN30 Navodilo za gradnjo in posege v progovni in varovalni progovni pas javne železniške infrastrukture).
Pogoji za postavljanje ograd in živih mej na mejah parcel s statusom JŽI, so opisani v 6. členu, pogoji za postavljanje in vzdrževanje zasaditev drevja na zemljiščih ob železniški progi pa so opisani v 10. členu Navodila o pogojih za gradnjo in posege v progovni in varovalni progovni pas javne železniške infrastrukture (Navodilo 925-DN30, ZVZelP-1).
Načrtovana protihrupna ograja mora biti od osi tira glavne železniške proge št. 10 d. m.–Dobova–Ljubljana oddaljena najmanj 6 m.
10. člen Navodila 925-DN30 navaja, da mora biti razdalja med deli pod napetostjo in vejami dreves ali grmičevja najmanj 3,0 m, upoštevajoč drevesa v odrasli dobi.
10. V grafičnem delu OPPN-a naj se:
 - pravilno prikažeta progovni in varovalni progovni pas kot sta določena v 25. in 26. členu ZVZelP-1. Varovalni progovni pas je 100 m širok zemljiški pas, ki poteka od meje progovnega pasu na obeh straneh proge. **Progovni pas je prostor med osema skrajnih tirov proge, razširjen na vsako stran od osi skrajnih tirov v naselju 6 m in zunaj naselja 8 m.** Na ureditveni situaciji (št. grafičnega načrta: 1) je progovni pas kotiran od timnice, kot je prikazana v geodetskem posnetku. Podatki o osi tirov so prikazani v Zbirnem katastru gospodarske javne infrastrukture in so javno dostopni na spletnem mestu GURS;
 - prikažejo odmiki novih ureditev od osi skrajnih tirov železniške infrastrukture;
 - prikažejo prečni prerezi čez nove ureditve in obstoječo železniško infrastrukturo vključno z označenim progovnim in varovalnim progovnim pasom;
 - v ureditveni situaciji napiše nove maksimalne višinske kote novih ureditev.
11. Padavinske vode z objektov in pripadajočih površin ne smejo biti speljane v naprave za odvodnjavanje železniške proge. Zaradi novih ureditev se ne sme poslabšati ali ogroziti obstoječega sistema odvodnjavanja železniške proge.
12. Stališče z vidika obstoječe javne železniške infrastrukture podaja mnenje upravljavca, glede na vpliv prostorskega akta na obstoječo javno železniško infrastrukturo, pripombe in usmeritve glede načrtovanih projektov, investicij in razvoja javne železniške infrastrukture podata investitor v javno železniško infrastrukturo ter nosilec urejanja prostora.

Pripravil:

Jaka Veber

Matjaž Kranjc



direktor

V vednost:

- Naslovu
- SŽ-Infrastrukturi, d. o. o., Službi za GD, Pisarna Celje (po e-pošti)
- SŽ-Infrastrukturi, d. o. o., Službi za EE in SVTK, Pisarna SVTK Ljubljana (po e-pošti)
- SŽ-Infrastrukturi, d. o. o., Službi za EE in SVTK, Pisarna EE Ljubljana (po e-pošti)
- Spis, tu



REPUBLIKA SLOVENIJA
MINISTRSTVO ZA OBRAMBO

UPRAVA REPUBLIKE SLOVENIJE
ZA ZAŠČITO IN REŠEVANJE

Vojkova cesta 61, 1000 Ljubljana

T: 01 471 33 22

F: 01 431 81 17

E: gp.dgzs@urszr.si

www.sos112.si

Podpisnik: Leon Behin
Izdajatelj: SIGOV-CA
Številka certifikata: 464AE8DA0000000567E01B0
Potek veljavnosti: 26. 10. 2027
Čas podpisa: 27. 11. 2023 15:08
Št. dokumenta: 350-208/2023-3
DOKUMENT JE ELEKTRONSKO PODPISAN

Številka: 350-208/2023-3 - DGZR
Datum: 27. 11. 2023

Na podlagi vloge Občine Sevnica, Glavni trg 19 a, Sevnica, ki jo po pooblastilu zastopa Savaprojekt, d. d., Cesta krških žrtev 59, Krško (v nadaljevanju vlagatelj), št. 23067-00/SUT z dne 16. 11. 2023, izdaja Ministrstvo za obrambo, Uprava RS za zaščito in reševanje, na podlagi 129. člena člena Zakona o urejanja prostora (Uradni list RS, št. 199/21, 18/23 – ZDU-10, 78/23 – ZUNPEOVE in 95/23 – ZIUOPZP) ter na podlagi trinajste alineje prvega odstavka 102. člena Zakona o varstvu pred naravnimi in drugimi nesrečami (Uradni list RS, št. 51/06 – uradno prečiščeno besedilo, 97/10, 21/18 – ZNORG in 117/22) in 8. točke prvega odstavka 49. člena Zakona o varstvu pred požarom (Uradni list RS, št. 3/07 – uradno prečiščeno besedilo, 9/11, 83/12, 61/17 – GZ, 189/20 – ZFRO in 43/22) naslednje

USMERITVE
za izdelavo Odloka o občinskem podrobnem prostorskem načrtu (OPPN)
Srednja šola Sevnica

Vlagatelj je z vlogo, št. 23067-00/SUT z dne 16. 11. 2023, ki smo jo prejeli 16. 11. 2023, pozval Ministrstvo za obrambo, Upravo RS za zaščito in reševanje, pristojno za področje varstva pred naravnimi in drugimi nesrečami in varstva pred požarom, da mu poda usmeritve za izdelavo Odloka o občinskem podrobnem prostorskem načrtu (OPPN) Srednja šola Sevnica. Vlagatelj je do gradiva omogočil elektronski dostop prek spletnega strežnika.

Skladno z določili Pravilnika o vsebini, obliki in načinu priprave občinskega podrobnega prostorskega načrta (Uradni list RS, št. 99/07, 61/17-ZUreP-2, 199/21-ZUreP-3) morajo biti v občinskem podrobnem prostorskem načrtu določeni ukrepi in rešitve za varstvo pred naravnimi in drugimi nesrečami, vključno z varstvom pred požarom.

Pri pripravi Odloka o občinskem podrobnem prostorskem načrtu (OPPN) Srednja šola Sevnica je treba s področja varstva pred naravnimi in drugimi nesrečami smiselno upoštevati naslednje usmeritve:

- opredeliti in upoštevati je treba vse naravne omejitve kot so poplavnost in visoka podtalnica, erozivnost ter plazovitost terena ter temu primerno načrtovati in opredeliti potrebne ukrepe, ki morajo biti upoštevani pri izvedbi prostorskega akta oziroma navesti ustrezne hidrološke in geološke raziskave glede poplavnosti, visoke podtalnice ter erozivnosti in plazovitosti, iz katerih izhajajo potrebni ukrepi (v odloku je treba opredeliti ali območje urejanja leži oziroma ne leži na ogroženem območju). Glede posegov v prostor in dejavnosti na območja poplav in z njimi povezane erozije je treba upoštevati določbe Uredbe o pogojih in omejitvah za izvajanje dejavnosti in posegov v prostor na območjih, ogroženih zaradi poplav in z njimi povezane erozije celinskih voda in morja (Uradni list RS, št. 89/08 in 49/20);
- opredeliti je treba projektni pospešek tal (potresna varnost) ter temu primerno načrtovati tehnične rešitve gradnje;
- opredeliti je treba ali obstaja možnost razlitja nevarnih snovi in temu primerno načrtovati način gradnje.

Pri pripravi Odloka o občinskem podrobnem prostorskem načrtu (OPPN) Srednja šola Sevnica je treba s področja varstva pred požarom smiselno upoštevati naslednje usmeritve:

- opredeliti morebitne ukrepe zaradi požarne ogroženosti naravnega okolja;
- opredeliti je treba dopustna požarna tveganja, ki so povezana s povečano možnostjo nastanka požara zaradi uporabe požarno nevarnih snovi in tehnoloških postopkov v objektih na predvidenem področju ter možnosti širjenja požara na morebitna sosednja poselitvena območja;
- opredeliti je treba ukrepe za izpolnitev zahtev varstva pred požarom podanih v 22. in 23. členu Zakona o varstvu pred požarom (Uradni list RS, št. 3/07 – uradno prečiščeno besedilo, 9/11, 83/12, 61/17 – GZ, 189/20 – ZFRO in 43/22)) in pri tem upoštevati tudi določila:
 - 3. člena Pravilnika o požarni varnosti v stavbah (Uradni list RS, št. 31/04, 10/05, 83/05, 14/07, 12/13, 61/17 – GZ in 199/21 – GZ-1) – zaradi zagotovitve potrebnih odmikov od meje parcel in med objekti ter potrebnih protipožarnih ločitev z namenom preprečitve širjenja požara na sosednje objekte;
 - 6. člena Pravilnika o požarni varnosti v stavbah (Uradni list RS, št. 31/04, 10/05, 83/05, 14/07, 12/13, 61/17 – GZ in 199/21 – GZ-1) in zahteve od 3. do 12. člena II. in III. poglavja Pravilnika o tehničnih normativih za hidrantno omrežje za gašenje požarov (Uradni list SFRJ, št. 30/91, Uradni list RS, št. 1/95 – ZStA, 59/99 – ZTZPUS, 52/00 – ZGPro, 83/05 in 199/21 – GZ-1) – zaradi zagotovitve virov vode za gašenje;
 - 6. člena Pravilnika o požarni varnosti v stavbah (Uradni list RS, št. 31/04, 10/05, 83/05, 14/07, 12/13, 61/17 – GZ in 199/21 – GZ-1) – zaradi zagotovitve neoviranih in varnih dovozov, dostopov ter delovnih površin za intervencijska vozila;
- sončne elektrarne in druge naprave, ki proizvajajo električno energijo iz obnovljivih virov, se lahko v skladu s predpisi o energetske infrastrukture montira ali vgradi na objekte po predhodni strokovni presoji, s katero se dokaže, da se zaradi take energetske naprave požarna varnost objekta ne bo zmanjšala. (23. člen Zakona o varstvu pred požarom (Uradni list RS, št. 3/07 – uradno prečiščeno besedilo, 9/11, 83/12, 61/17 – GZ, 189/20 – ZFRO in 43/22)).

Pripravila:
Irena Zupančič
višja svetovalka I

Leon Behin
sekretar
generalni direktor

Poslano:
- Savaprojekt, d. d., Cesta krških žrtev 59, Krško (savaprojekt@savaprojekt.si).



Občina Sevnica

ODDELEK ZA OKOLJE IN PROSTOR

Številka: 3505-0007/2022

Datum: 8.1.2024

SAVAPROJEKT d.d.
Cesta krških žrtev 59,
8270 Krško

Zadeva: Usmeritve za pripravo osnutka »Občinskega podrobnega prostorskega načrta Srednja šola Sevnica« in sklepa o pripravi OPPN

Spoštovani!

Dne 16.11.2023 smo na občino Sevnica prejeli vaš dopis št. 23067-00/SUT z vlogo za izdajo predlogov, usmeritev in posredovanje morebitnih strokovnih podlag za pripravo osnutka OPPN in sklepa o pripravi OPPN za dozidavo Srednje šole Sevnica.

Občina Sevnica nima posebnih usmeritev in predlogov za nadaljevanje postopka izdelave sklepa o pripravi in osnutka OPPN, upoštevajo pa naj se vsi do sedaj podani predlogi in usmeritve Občine iz začetnih faz postopka ter smernice ostalih nosilcev urejanja prostora, ki v postopku OPPN sodelujejo.

Lep pozdrav.

Pripravil:
Dušan Markošek, univ.dipl.inž.arh.
Občinski urbanist

OBČINA SEVNICA
Št. dok.: 3505-0007/2022 - 50
Podpisnik: DUŠAN MARKOŠEK
Izdajatelj: Republika Slovenija, SIGEN-CA G2
Št. potrdila: 76358406000000005729912E
Veljavnost: 02.12.2027
Datum in ura: 08.01.2024 11:49 Dokument je elektronsko podpisan.

Roman Perčič, univ.dipl.inž.str.
Vodja oddelka za okolje in prostor

OBČINA SEVNICA
Št. dok.: 3505-0007/2022 - 50
Podpisnik: ROMAN PERČIČ
Izdajatelj: Republika Slovenija, SIGEN-CA G2
Št. potrdila: 00BA71678D0000000057242918
Veljavnost: 03.10.2024
Datum in ura: 08.01.2024 12:04 Dokument je elektronsko podpisan.

POSLATI:

- naslovniku po elektronski pošti: silvija.umek.toth@savaprojekt.si

VLOŽITI:

- v zadevo



REPUBLIKA SLOVENIJA
MINISTRSTVO ZA NARAVNE VIRE IN PROSTOR

Dunajska cesta 48, 1000 Ljubljana

T: 01 478 70 00
F: 01 478 74 25
E: gp.mnvp@gov.si
www.mnvp.gov.si

DOKUMENT JE ELEKTRONSKO PODPISAN!
Podpisnik: Jože Novak
Izdajatelj certifikata: SI-PASS-CA
Številka certifikata: 0080F1952D00000000575
Potek veljavnosti: 18. 10. 2028
Čas podpisa: 02. 02. 2024 10:45
Št. dokumenta: 35629-13/2024-2560-4

Občina Sevnica
Glavni trg 19a
8290 Sevnica
uprava@obcina-sevnica.si

Številka: 35629-13/2024-2560-4
Datum: 1. 2. 2024

Zadeva: Mnenje k pripravi osnutka Občinskega podrobnega prostorskega načrta Srednja šola Sevnica

V skladu z Zakonom o urejanju prostora (Uradni list RS, št. 199/21, 18/23 – ZDU-1O, 78/23 – ZUNPEOVE in 95/23 – ZIUOPZP) vam v prilogi pošiljamo gradivo za izdajo mnenja k pripravi osnutka Občinskega podrobnega prostorskega načrta Srednja šola Sevnica.

Gradivo je skladno s 117. členom Zakona o ohranjanju narave (Uradni list RS, št. 96/04 – uradno prečiščeno besedilo, 61/06 – ZDru-1, 8/10 – ZSKZ-B, 46/14, 21/18 – ZNOrg, 31/18, 82/20, 3/22-ZDeb in 18/23 – ZDU-1O) pripravil Zavod Republike Slovenije za varstvo narave (v nadaljevanju: ZRSVN). Ministrstvo za naravne vire in prostor se strinja z gradivom ZRSVN.

S spoštovanjem,

Pripravila:
Helena Velenšek Kavčič
sekretarka

Jože Novak
minister za naravne vire in prostor

Priloga:
- mnenje ZRSVN, št. 3563-0507/2023-5 z dne 29. 1. 2024

Vročiti:
- Občina Sevnica, Glavni trg 19a, 8290 Sevnica (po elektronski pošti: dusan.markosek@obcina-sevnica.si)
- Savaprojekt d.d., Cesta krških žrtev 57, 9270 Krško (po elektronski pošti: silvija.umek.toth@savaprojekt.si)

V vednost po elektronski pošti:
- Zavod RS za varstvo narave (zrsvn.oe@zrsvn.si, zrsvn.oece@zrsvn.si)



**ZAVOD REPUBLIKE SLOVENIJE
ZA VARSTVO NARAVE**

OBMOČNA ENOTA CELJE

Vodnikova ulica 3 | 3000 Celje
T 03 42 60 343
E zrsvn.oece@zrsvn.si
www.zrsvn.si

Številka: 3563-0507/2023-5

Datum: 29. 1. 2024

**Ministrstvo za naravne vire in prostor
Direktorat za naravo
Sektor za upravne zadeve s področja narave
DUNAJSKA CESTA 47**

1000 Ljubljana

**Zadeva: Gradivo za izdajo naravovarstvenih smernic za pripravo osnutka Občinskega
podrobnega prostorskega načrta Srednja šola Sevnica**

Z vlogo št. 35629-13/2024-2560-2, z dne 12.01.2024, prejeto istega dne po elektronski pošti, ste nas v skladu s 117. členom Zakona o ohranjanju narave (Uradni list RS, št. 96/04 – uradno prečiščeno besedilo, 61/06 – ZDru-1, 8/10 – ZSKZ-B, 46/14, 21/18 – ZNOrg, 31/18, 82/20, 3/22-ZDeb in 18/23 – ZDU-10) zaprosili za pripravo gradiva za izdajo naravovarstvenih smernic za pripravo osnutka Občinskega podrobnega prostorskega načrta Srednja šola Sevnica.

Za pripravo gradiva je upoštevano gradivo, ki je dostopno na spletni povezavi: <https://www.obcina-sevnica.si/sl/prostorski-portal/prostorskiakti/2023042616421314/nacrtovanje-prostorske-ureditve-lokalnega-pomena-na-obmocjudrzavnega-lokacijskega-nacrta-dln-za-hidroelektrarno-artoblanca-%E2%80%93oppn-srednjasola-sevnica#nav-1>

in osnutek sklepa, ki je dostopen na spletni povezavi:

https://www.obcinasevnica.si/mma/Sklep_OPPN_S_Sevnica_2023_11_15_osnutek.pdf/2023111515123880/1700057558.

Predmet načrtovanja je dozidava obstoječe stavbe Srednje šole Sevnica ter ureditev zunanjih površin stavbe ter zunanjega športnega igrišča. Območje obravnave se nahaja na levem bregu pretočne akumulacije HE Blanca. Dozidava je načrtovana vzhodno od obstoječe stavbe. Športno igrišče pa vzhodno od dozidave. Med obstoječo stavbo in železniško progo se uredi interna dostopna cesta na gospodarsko dvorišče ter do zunanjih športnih površin, uredijo se parkirišča za zaposlene ter nov ekološki otok. Med obstoječo stavbo ter visokovodnim nasipom hidroelektrarne Blanca se uredi glavni vhod v stavbo z vstopno ploščadjo, parkirišča za obiskovalce ter navezava na obstoječo sprehajalno pot vzdolž nasipa. Vzhodno od obstoječe stavbe se izvede dozidava ter uredijo zunanje športne površine.

Pred pričetkom gradnje športnega igrišča je potrebna rušitev obstoječih stanovanjskih in pomožnih stavb.

Po pregledu tekstualnega in grafičnega dela osnutka predmetnega OPPN smo ugotovili, da na obravnavanem območju ni evidentiranih naravnih vrednot, zavarovanih območij ali območij pomembnih za biotsko raznovrstnost, zato za pripravo predmetnega prostorskega načrta **ne podajamo konkretnih varstvenih usmeritev za ohranjanje narave.**

Območje obravnave meji na ekološko pomembno območje Sava od Radeč do državne meje (ID 63700), zato podajamo **priporočilo** glede urejanja okolice objektov in zelenih površin na območju OPPN:

- Za zasaditev okolice objektov in zelenih površin se uporabijo sadike avtohtonih drevesnih in grmovnih vrst.

Morebitna vprašanja in dodatna pojasnila v zvezi z vsebino predmetnega gradiva za izdajo naravovarstvenih smernic naslovite na Zavod RS za varstvo narave, Območna enota Celje (tel. 03/ 42 60 343).

S spoštovanjem.

Pripravila:

Tanja Košar Starič, univ. dipl. biol.
naravovarstvena svetnica



Tomaž Acman, univ. dipl. inž. kraj. arh.
višji naravovarstveni svetovalec
vodja OE Celje



ZAVOD RS ZA VARSTVO NARAVE
Št. dok.: 3563-0507/2023 - 5
Podpisnik: TOMAŽ AČMAN
Izdajatelj: Republika Slovenija, SIGEN-CA G2
Št. potrdila: 42728446903770959768518726588
Veljavnost: 25.07.2027 Datum in ura: 29.01.2024 17:32
Elektronsko podpisano v dok. sistemu.

Poslati po elektronski pošti:

- naslovníku (gp.mnvp@gov.si)

V vednost po elektronski pošti:

- Mateja Blažič (mateja.blazic@gov.si), Helena Velenšek Kavčič (helena.velensek-kavcic@gov.si),
Ministrstvo za naravne vire in prostor, Direktorat za naravo, Sektor za upravne zadeve s področja narave

Savaprojekt d.d.
CKŽ 59

8270 Krško

dusan.markosek@obcina-sevnica.si
silvija.umek.toth@savaprojekt.si

Štev.: 1322 /2023

Datum: 13.12.2023

Vlagatelj: Savaprojekt, d.d., Cesta krških žrtev 59, 8270 Krško
Pripravlja: Občina Sevnica, Glavni trg 19a, 8290 Sevnica
Predmet: **OPPN Srednja šola Sevnica**
Veza: Vloga za predloge, usmeritve in morebitne strokovne podlage za pripravo osnutka OPPN in sodelovanje pri oblikovanju sklepa o pripravi OPPN

Družba Hidroelektrarne na Spodnji Savi, d.o.o., Cesta bratov Cerjakov 33a, 8250 Brežice, kot imetnik vodne pravice na območju Državnih prostorskih načrtov za HE na spodnji Savi, kjer se nahaja območje predvidenega urejanja prostora, izdaja na podlagi 119. člena in 121. člena Zakona o urejanju prostora (ZUreP-3, Ur. l. RS št. 199/2021 in sprem.) in Vloge za predloge, usmeritve in morebitne strokovne podlage za pripravo osnutka OPPN in sodelovanje pri oblikovanju sklepa o pripravi OPPN, št. 23067-00/SUT, z dne 16. 11. 2023, prejete s strani Savaprojekt, d.d., Cesta krških žrtev 59, 8270 Krško

usmeritve


za izdelavo osnutka OPPN ter osnutka sklepa o pripravi OPPN Srednja šola Sevnica.

Po pregledu dokumentacije, dostopne na spletnem strežniku Občine Sevnica na naslovu: <https://www.obcina-sevnica.si/sl/prostorski-portal/prostorskiakti/2023042616421314/nacrtovanje-prostorske-ureditve-lokalnega-pomena-na-obmocju-drzavnega-lokacijskega-nacrta-dln-za-hidroelektrarno-artoblanca-%E2%80%9393-oppn-srednjasola-sevnica#nav-1> podajamo naslednje usmeritve za pripravo osnutka OPPN:

- na območju se ne sme posegati v brežine in v samo reko Savo;
- padavinske vode se ne sme hipno odvajati v reko Savo, prav tako ni dovoljeno izpuščati odpadnih vod v reko Savo;
- vseskozi mora biti omogočen dostop do brežine za potrebe vzdrževalnih del, kot so košnja, morebitna sanacija poškodb brežin ipd.

Z lepimi pozdravi.

Pripravila:
Alenka Unetič

 2023.12.13
16:05:54
+01'00'

Vodja tehničnega sektorja
Silvester Jeršič

**SILVESTER
JERSIC** Digitalno podpisano od
SILVESTER JERSIC
Datum: 2023.12.14
06:48:39 +01'00'

Poslati:

- Naslovu po e-pošti
- arhiv HESS, kopija (scan): Hribar, Kenig, Unetič, Jeršič, Kokalj

Številka: 352-215/23
Datum izdaje: 7.12.2023

Prejeto:

12. 12. 2023

Javno podjetje
Komunalna d.o.o. Sevnica
Naselje heroja Maroka 17
SI-8290 Sevnica

ID za DDV SI90581121
Mat. št. 5068088

(07) 81 64 700
info@komunalna-sevnica.si

savaprojekt
1665

Na podlagi Gradbenega zakona (GZ-1) (Ur. l. RS, št. 199/2021), Zakona o urejanju prostora (ZUreP-3) (Ur. l. RS, št. 199/2021), Zakona o varstvu okolja (ZVO-2) (Ur. l. RS, št. 44/22), Odloka o gospodarskih javnih službah v Občini Sevnica (Ur. l. RS, št. 80/13, 32/17, 80/20, 134/20), Uredbe o oskrbi s pitno vodo (Ur. l. RS, št. 88/12), Odloka o oskrbi s pitno vodo na območju Občine Sevnica (Ur. l. RS št. 33/14-UPB), Pravilnika o tehnični izvedbi in uporabi objektov in naprav javnih in zasebnih vodovodov na območju Občine Sevnica (Ur. l. RS, št. 84/09), Uredbe o odvajanju in čiščenju komunalne odpadne vode (Ur. l. RS, št. 98/15, 76/17, 81/19, 194/21), Odloka o odvajanju in čiščenju komunalnih in padavinskih odpadnih voda na območju Občine Sevnica (Ur. l. RS, št. 33/14-UPB), Tehničnega pravilnika o objektih in napravah za odvajanje in čiščenje odpadnih in padavinskih voda (Uradni list RS, št. 47/09), Uredbe o odpadkih (Ur. l. RS, št. 37/15, 69/15, 129/20), Odloka o ravnanju z odpadki na območju Občine Sevnica (Ur. l. RS, št. 33/14-UPB-2), Odloka o javni razsvetljavi v Občini Sevnica (Ur. l. RS, št. 68/08, 16/09, 46/14, 46/15), Odloka o oskrbi naselij s plinom iz javnega plinovodnega omrežja v občini Sevnica (Ur. l. RS, št. 54/92, 41/93), Pravilnika o pogojih za dobavo in odjem zemeljskega plina s tarifnim sistemom za prodajo plina iz javnega plinovodnega omrežja v mestu Sevnica (Ur. l. RS, št. 57/94) ter Pravilnika o tehničnih pogojih za graditev, obratovanje in vzdrževanje plinovodov z največjim delovnim tlakom do vključno 16 bar (Ur. l. RS, št. 26/02, 54/02) Javno podjetje Komunalna d.o.o. Sevnica, Naselje heroja Maroka 17, 8290 Sevnica, izdaja

SMERNICE K OBČINSKEM PODROBNEM PROSTORSKEM NAČRTU

upravljavca javnega vodovodnega sistema in upravljavca javnega kanalizacijskega sistema in upravljavca javnega plinovodnega sistema k gradnji v varovalnem pasu na območju javnega vodovoda in javne kanalizacije in javnega plinovoda

Naročnik: Občina Sevnica, Glavni trg 19a, 8290 Sevnica

Vrsta objekta: OPPN SREDNJA ŠOLA SEVNICA

Lokacija.: Sevnica

Na osnovi vloge projektanta za izdajo smernic k OPPN Srednja šola Sevnica izdajamo smernice pod naslednjimi pogoji:

- 1 Najmanjši odmik cevi javnega vodovoda in javne kanalizacije od spodnjega roba podzemnih temeljev ali podzemnih objektov znaša 1,5 m, merjeno po horizontalni kateti

pravokotnega trikotnika, ki ima začetek 30 cm pod dnom cevi v osi vodovoda in kanalizacije in oklepa z diagonalo, ki se konča na robu temelja ali objekta, kot 35 °.

- 2 Pri izvedbi del na območju javnega vodovoda in kanalizacije, ki lahko škodno vplivajo na vodovodne in kanalizacijske objekte in naprave, je potrebno pred začetkom del pri upravljavcu pridobiti podatke o poteku vodovoda in kanalizacije s pogoji za izvedbo del.
- 3 Na vodovodnih in kanalizacijskih napravah se ne sme graditi, postavljati objekte ali nasipati material, ki bi lahko povzročil poškodbe na vodovodu in kanalizaciji ali oviral njuno delovanje in vzdrževanje.
- 4 V primeru nastalih poškodb je povzročitelj škode dolžan nemudoma obvestiti upravljavca o kraju, času in vrsti poškodbe, ter upravljavcu naročiti popravilo in poravnati stroške popravila nastale poškodbe in stroške odtečene vode. V nasprotnem primeru upravljavec stroške sanacije in popravila, po izstavitvi opomina in neporavnavi le tega, izterja po sodni poti.
- 5 V primeru vzdrževalnih del na javnem vodovodu in kanalizaciji je potrebno dovoliti kakršenkoli poseg, ki ga zahteva redno vzdrževanje komunalnih vodov. Investitor sam krije stroške posega v sklopu rednih vzdrževalnih del in ne zahteva od upravljavca komunalnih vodov vzpostavitev objektov, ki so bili tekom posega poškodovani, v prvotno stanje.
- 6 Pri križanju kanalizacije z drugimi podzemnimi vodi kanalizacija poteka horizontalno in brez vertikalnih lomov. Križanja morajo potekati pravokotno, izjemoma lahko znaša kot prečkanja osi kanalizacije in drugega podzemnega voda največ 45°. Ker se pri gradnji kanalizacije zagotavlja padec, ima njena lega glede na druge komunalne instalacije prednost, zato se morajo drugi vodi prilagajati kanalizaciji. Praviloma kanalizacija poteka pod drugimi komunalnimi vodi, obvezno pa to velja za vodovodno napeljavo.
- 7 V primerih, ko vodovod poteka pod kanalizacijo, mora biti vodovodna cev vgrajena v zaščitno cev, ustji zaščitne cevi pa morata biti odmaknjeni od zunanje stene cevi kanalizacije najmanj 3m. V primeru možnosti nadzora drenirane vode sta ustji zaščitne cevi lahko odmaknjeni od zunanje stene cevi kanalizacije, 0,8 m na vsako stran. V izjemnih primerih je lahko kanalizacija zaščitena s PVC folijo ali glinenim nabojem, vse po dogovoru z upravljavcem. Vertikalni odmik ne sme biti manjši od 0,4 m.
- 8 V primeru, ko vodovod poteka nad kanalizacijo, na vodoprepustnem zemljišču, mora biti vodovod vgrajen v zaščitni cev, ustji zaščitne cevi pa odmaknjeni od zunanje stene kanalizacije, najmanj 2 m. Vertikalni odmik ne sme biti manjši od 0,4 m.
- 9 Horizontalni odmiki so v posebnih primerih in v soglasju z upravljavci posameznih komunalnih vodov lahko tudi drugačni, vendar ne manjši, kot jih določa standard SIST EN 805 v točki 9.3.1, in sicer:
 - horizontalni odmiki od podzemnih temeljev in podobnih naprav ne sme biti manjši od 0,4m,
 - horizontalni odmiki od obstoječih (drugih) podzemnih napeljav ne sme biti manjši od 0,4 m,
 - v izjemnih primerih, ko je gostota podzemnih napeljav velika, odmiki ne smejo biti manjši od 0,2 m, v tem primeru je potrebno med izkopom zagotoviti stabilnost prisotnih naprav in podzemnih napeljav.
- 10 Upoštevati je potrebno Pravilnik o tehničnih pogojih za graditev, obratovanje in vzdrževanje plinovodov z največjim delovnim tlakom do vključno 16 bar (Ur. l. RS, št. 54/02).
- 11 V skladu s Sistemskimi obratovalnimi navodili za distribucijski sistem zemeljskega plina na geografskem območju Občine Sevnica, št. EVA 2019-2430-0087, ki jih je družba, Javno podjetje Plinovod d.o.o. Sevnica, izdala 16. oktobra 2019, je v 6.točki obrazložen poseg v varovalnem pasu plinovoda, ki je del distribucijskega sistema. Poseg vključuje pridobitev gradbenega dovoljenja za prestavljen del distribucijskega sistema, izdajo soglasja s strani

operaterja za prestavitev distribucijskega sistema ob popolni projektni dokumentaciji in podpis pogodbe za ureditev medsebojnih razmerij tega postopka (ureditev služnosti obratovanja, vzdrževanja in nadzora nadomestnega distribucijskega sistema, strokovni tehnični pregled, geodetski posnetek, vpis v zbirni kataster javne infrastrukture, primopredajo prestavljenega dela distribucijskega sistema, stroški posega v varovalnem pasu distribucijskega sistema, ki so na strani investitorja).

12 Odmiki od javne komunalne infrastrukture – javni plinovod so ustrezni.

K predvidenem posegu je potrebno pridobiti pozitivno mnenje k OPPN

Pripravila:
Urška Jamšek (07 81 64 710)



Mitja Udovč, dipl.inž.grad.

Direktor



Vročiti:

- Občina Sevnica, Glavni trg 19a, 8290 Sevnica (za Dušan Markošek)
- Savaprojekt Krško d.d., Cesta krških žrtev 59, 8270 Krško (za Silvija Umek Toth)
- spis,tu

Dostopovna omrežja, Operativa
TKO osrednja Slovenija
Podbevškova ulica 17, 8000 Novo Mesto

03 -01- 2024
/n

Danica - dan dalje



TelekomSlovenije



09292023121800690

SAVAPROJEKT D.D.
CESTA KRŠKIH ŽRTEV 59

8270 KRŠKO

Številka: 126437 - NM/1332-SH
Vaš znak: 23067-00/SUT
Datum: 18.12.2023

Zadeva: Smernice, pogoji k OPPN SREDNJA ŠOLA SEVNICA

Telekom Slovenije, d.d., Cigaletova ulica 15, 1000 Ljubljana (v nadaljevanju: Telekom Slovenije) izdaja na podlagi Zakona o urejanju prostora (Uradni list RS, št. 199/21) in Zakona o elektronskih komunikacijah (Uradni list RS, št. 130/22; v nadaljevanju: ZEKom-2), na zahtevo vlagatelja (SAVAPROJEKT D.D., CESTA KRŠKIH ŽRTEV 59, 8270 KRŠKO), naslednje:

SMERNICE, POGOJE k OPPN SREDNJA ŠOLA SEVNICA.

Z predvidenimi posegi na območju OPPN Srednja šola Sevnica ne bo tangirano obstoječe omrežje elektronskih komunikacij Telekoma Slovenije d.d. Opozarjamo samo na pazljivost pri zunanji ureditvi in delu v bližini obstoječega TK priključka.

Predlagamo, da se za potrebe pridobitve sodobnih optičnih povezav predvidi dograditev omrežja elektronskih komunikacij z povezavo z obstoječo traso TK kabelske kanalizacije (KJ št. 29 na parkirišču ob glavni cesti nasproti objekta Savska cesta 4a).

Kontaktna oseba Telekoma Slovenije:

- Krašovec Damjan, tel.: 07 373 7253, e-pošta: damjan.krasovec@telekom.si

Lep pozdrav!

Pripravil:
Srečko Hudoklin

Žig: Vodja TKO osrednja
Slovenija:
Igor Kern



TelekomSlovenije
d.d.

V vednost: naslov, arhiv

