
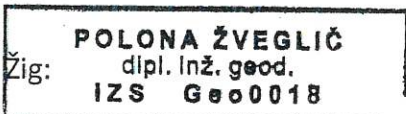


Kataster Krško d.o.o.

Dalmatinova ulica 8, Krško

ELABORAT GEODETSKE IZMERE	
GEODETSKI NAČRT	
Naročnik	Jazbec Domen, Zabukovje nad Sevnico 20
Oznaka geod. načrta	KATASTER KRŠKO d.o.o. - 2024 - 51
Katastrska občina	1367 Zabukovje
Parc. št.	1451/3, 1451/4, 1454/1, 1460/2

Datum potrditve	3.12.2024
Pooblaščen geodetinja	<div>Polona Žveglič, dipl.ing.geod. Podpis: </div> <div>IZS števil. Geo0018 </div>

CERTIFIKAT GEODETSKEGA NAČRTA

1. Naročnik geodetskega načrta: Jazbec Domen, Zabukovje nad Sevnico 20, 8292 Zabukovje.
2. Pooblaščen geodetinja: Polona Žveglič, dipl.ing.geod., IZS Geo0018

POTRJUJEM,

da je geodetski načrt št. **KATASTER KRŠKO d.o.o. - 2024 - 51**, izdelan skladno s predpisi in z namenom uporabe, opredeljenim v točki 3 tega certifikata.

3. Namen uporabe geodetskega načrta:

- za pripravo projektne dokumentacije izdelavo OPPN na parcelah št. 1451/3, 1451/4, 1454/1, 1460/2 v k.o. 1367 Zabukovje.

4. Podatki o vsebini geodetskega načrta:

podatki	vir podatkov	institucija	datum	natančnost
Topografski podatki	Geodetska izmera	Kataster Krško d.o.o.	25.11.2024	± 0,06 m
Katastrski podatki	ZKP	GURS	november 2024	± 2,00 m
	ZKN			± 0,06 m
Komunalna infrastruktura				
- vodovod	Zbirni kataster GJI	GURS	november 2024	do 0,10 m
- meteoma kanalizacija	Geodetska izmera	Kataster Krško d.o.o.	25.11.2024	± 0,10 m
Elektronske komunikacije				
- telefon	Zbirni kataster GJI	GURS	november 2024	do 5 m

5. Pogoji za uporabo geodetskega načrta:

- geodetski načrt je izdelan v državnem koordinatnem sistemu D96/TM in Slovenskem višinskem sistemu 2010 (SVS2010, datum Koper),
- geodetski načrt vsebuje podatke o mejah parcel, pridobljenih na podlagi digitalizacije katastrskih načrtov, katerih položajna natančnost se spreminja in ni enaka na celotnem območju geodetskega načrta, zato podatek služi le za informativni prikaz poteka meje,
- v primeru, da podatki o mejah zemljiških parcel, glede na namen, niso dovolj natančni, je treba meje urediti skladno s predpisi, ki urejajo evidentiranje nepremičnin,
- nepooblaščen uporaba in spreminjanje geodetskega načrta nista dovoljeni,
- geodetski načrt se lahko uporablja samo za namen, ki je opredeljen v 3. točki certifikata.

6. Dodatna vsebina:

- parcele št. 1451/3, 1451/4, 1454/1, 1460/2 ima po evidenci rabe kmetijskih zemljišč dejansko rabo kmetijsko zemljišče z boniteto 38 bonitetnih točk.

Krško, 3.12.2024

Pooblaščen geodetinja:
Polona Žveglič, dipl.ing.geod.

POLONA ŽVEGLIČ
dipl. inž. geod.
IZS Geo0018

Direktorica:
Polona Žveglič, dipl.ing.geod.

Kataster Krško d.o.o.
Dalmatinova ulica 8, 8270 Krško

CERTIFIKAT GEODETSKEGA NAČRTA

1. Naročnik geodetskega načrta: Jazbec Domen, Zabukovje nad Sevnico 20, 8292 Zabukovje.

2. Pooblaščen geodetinja: Polona Žveglič, dipl.ing.geod., IZS Geo0018

POTRJUJEM,

da je geodetski načrt št. **KATASTER KRŠKO d.o.o. - 2024 - 51**, izdelan skladno s predpisi in z namenom uporabe, opredeljenim v točki 3 tega certifikata.

3. Namen uporabe geodetskega načrta:

- za pripravo projektne dokumentacije izdelavo OPPN na parcelah št. 1451/3, 1451/4, 1454/1, 1460/2 v k.o. 1367 Zabukovje.

4. Podatki o vsebini geodetskega načrta:

podatki	vir podatkov	institucija	datum	natančnost
Topografski podatki	Geodetska izmera	Kataster Krško d.o.o.	25.11.2024	$\pm 0,06$ m
Katastrski podatki	ZKP	GURS	november 2024	$\pm 2,00$ m
	ZKN			$\pm 0,06$ m
Komunalna infrastruktura				
- vodovod	Zbirni kataster GJI	GURS	november 2024	do 0,10 m
- meteoma kanalizacija	Geodetska izmera	Kataster Krško d.o.o.	25.11.2024	$\pm 0,10$ m
Elektronske komunikacije				
- telefon	Zbirni kataster GJI	GURS	november 2024	do 5 m

5. Pogoji za uporabo geodetskega načrta:

- geodetski načrt je izdelan v državnem koordinatnem sistemu D96/TM in Slovenskem višinskem sistemu 2010 (SVS2010, datum Koper),
- geodetski načrt vsebuje podatke o mejah parcel, pridobljenih na podlagi digitalizacije katastrskih načrtov, katerih položajna natančnost se spreminja in ni enaka na celotnem območju geodetskega načrta, zato podatek služi le za informativni prikaz poteka meje,
- v primeru, da podatki o mejah zemljiških parcel, glede na namen, niso dovolj natančni, je treba meje urediti skladno s predpisi, ki urejajo evidentiranje nepremičnin,
- nepooblaščen uporaba in spreminjanje geodetskega načrta nista dovoljeni,
- geodetski načrt se lahko uporablja samo za namen, ki je opredeljen v 3. točki certifikata.

6. Dodatna vsebina:

- parcele št. 1451/3, 1451/4, 1454/1, 1460/2 ima po evidenci rabe kmetijskih zemljišč dejansko rabo kmetijsko zemljišče z boniteto 38 bonitetnih točk.

Krško, 3.12.2024

Pooblaščen geodetinja:
Polona Žveglič, dipl.ing.geod.

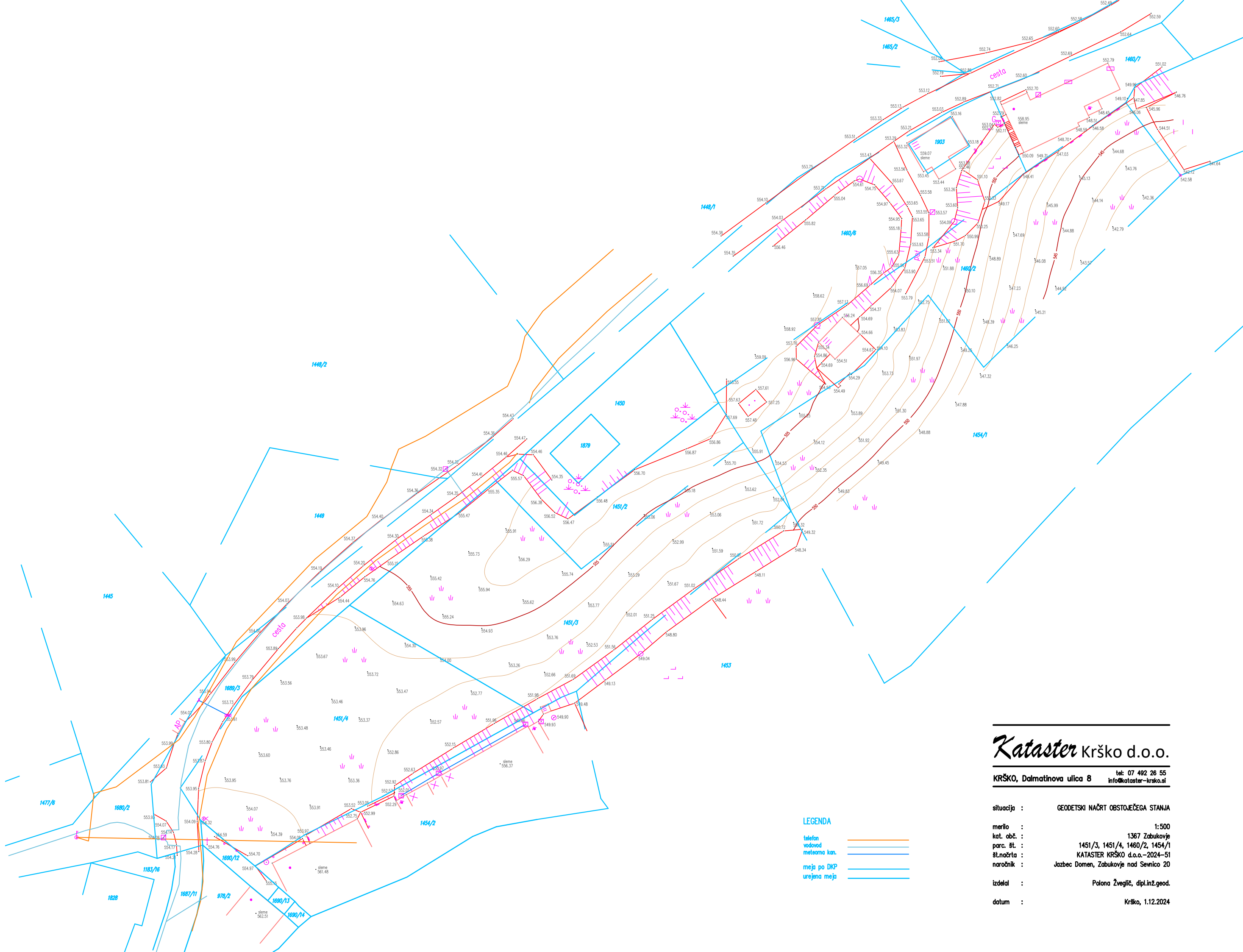


POLONA ŽVEGLIČ
dipl. inž. geod.
IZS Geo0018

Direktorica:
Polona Žveglič, dipl.ing.geod.



Kataster Krško d.o.o.
Dalmatinova ulica 8, 8270 Krško



Kataster Krško d.o.o.
KRŠKO, Dalmatinova ulica 8
tel: 07 492 26 55
info@kataster-krsko.si

situacija : GEODETSKI NAČRT OBSTOJEČEGA STANJA
merilo : 1:500
kat. obč. : 1367 Zabukovje
parc. št. : 1451/3, 1451/4, 1460/2, 1454/1
št. načrta : KATASTER KRŠKO d.o.o. – 2024–51
naročnik : Jazbec Domen, Zabukovje nad Selnico 20
izdelal : Polona Žvegljč, dipl.inž.geod.
datum : Krško, 1.12.2024