



Številka: 35020-160/2020-2

Datum: 16.3. 2021

Direkcija Republike Slovenije za vode (v nadaljevanju: DRSV) izdaja na podlagi prvega odstavka 119. člena v povezavi s tretjim in petim odstavkom 110. člena Zakona o urejanju prostora (Uradni list RS, št. 61/17; v nadaljevanju: ZUreP-2) ter 61. člena Zakona o vodah (Uradni list RS, št. 67/02, 2/04-ZZdr1-A, 41/04-ZVO-1, 57/08, 57/12, 100/13, 40/14 in 56/15; v nadaljevanju: ZV-1), naslednje

**KONKRETNE SMERNICE**  
**s področja upravljanja z vodami za pripravo**  
**občinskega podrobnega prostorskega načrta**  
**za del Gospodarske cone Dolenji Boštanj, del EUP DB10 (2)**

**I.**

Pri pripravi občinskega podrobnega prostorskega načrta za del Gospodarske cone Dolenji Boštanj, del EUP DB10 (2), za katerega je bil s strani župana sprejet sklep o pripravi OPPN za del Gospodarske cone Dolenji Boštanj, del EUP DB10 (2) št. 3505-0009/2020 z dne 13.10.2020 (v nadaljevanju: Sklep) in izhodišča za pripravo OPPN za del Gospodarske cone Dolenji Boštanj, del EUP DB10 (2), ki jih je izdelala družba M MUNDUS Mateja Sušin Brencce, s.p., Artiče 54i, 8253 Artiče, je treba upoštevati Splošne smernice s področja upravljanja z vodami ter naslednje konkretne smernice oz. usmeritve:

1. Pri načrtovanju prostorskih ureditev je treba upoštevati usmeritve za načrtovanje, podane v Občinskem prostorskem načrtu Občine Sevnica.
2. V projektni dokumentaciji za pridobitev gradbenega dovoljenja mora biti tekstualno in grafično ustrezno obdelana in v ustreznem merilu prikazana ureditev na obravnavanih parcelah na geodetski kotirani in katastrski situaciji, iz katere bo razvidna dispozicija obstoječih in načrtovanih objektov, ureditev okolice, vsa obstoječa in načrtovana komunalna infrastruktura, zlasti odvodnja padavinskih voda, čiščenje in odvodnja tehnoloških vod.
3. Projektna rešitev odvajanja in čiščenja padavinskih in komunalnih odpadnih vod mora biti usklajena z Uredbo o odvajanju in čiščenju komunalne odpadne vode (Uradni list RS, št. 98/15), Uredbo o emisiji snovi in toplote pri odvajanju odpadnih voda v vode in javno kanalizacijo (Uradni list RS, št. 64/12 in spremembe), Uredba o emisiji snovi pri odvajanju padavinske vode z javnih cest (Uradni list RS, št. 47/05) ter Uredbo o emisiji snovi pri odvajanju odpadnih voda iz postaj za preskrbo motornih vozil z gorivi, objektov za vzdrževanje in popravila motornih vozil ter pralnic za motorna vozila (Ur. list RS št. 10/99 in 40/04).
4. Obravnavana poslovna cona se nahaja ob objektu čpališča in retenzijskega bazena za zaledne vode in podtalnico. Prepovedano je kakršno koli odvodnjavanje padavinskih vod v retenzijski bazen. Odmik od zemljiške meje, kjer je lociran retenzijski bazen in črpališča naj bo vsaj 3m.
5. Dostop do objekta čpališča mora biti omogočen tudi za težka vozila.
6. Vse odpadne vode morajo biti priključene na javno kanalizacijsko omrežje v skladu z veljavnimi predpisi in pod pogoji upravljavca.
7. Pri gradnji objektov je potrebno zagotoviti zadrževanje čim večjega dela padavinskih voda pred priključevanjem na javno kanalizacijo.
8. Gradnja podkletenih objektov zaradi visoke podtalnice ni možna.

9. Za vso škodo, ki bi nastala na vodnem režimu zaradi neustrezne ali nekvalitetne izvedbe gradbenih del ali projekta, je v celoti odgovoren investitor.
10. V času gradnje je stranka dolžna zagotoviti vse potrebne varnostne ukrepe in tako organizacijo na gradbišču, da bo preprečeno onesnaževanje voda, izlitje nevarnih tekočin na prosto, ali v zemljo.
11. V projektu je treba prikazati oziroma opisati mesto deponije viška zemeljskega in gradbenega materiala. Višek izkopanega materiala ni dovoljeno nekontrolirano odlagati na teren in z njim zasipavati struge in poplavnega prostora vodotokov. Začasne deponije morajo biti locirane in urejene tako, da ni oviran odtok vode, imeti morajo urejen odtok padavinskih voda in morajo biti zaščitene pred erozijo in odplavljanjem materiala.
12. Predvideti je potrebne ureditve po zaključku gradbenih del. Po končani gradnji bo potrebno odstraniti vse za potrebe gradnje postavljene provizorije in vse ostanke začasnih deponij, vse z gradnjo prizadete površine pa krajinsko ustrezno urediti.

## II.

Izvedba občinskega podrobnega prostorskega načrta za del Gospodarske cone Dolenji Boštanj, del EUP DB10 (2) **verjetno ne bo pomembneje vplivala na okolje** z vidika upravljanja z vodami.

### Obrazložitev:

Občina Sevnica, Glavni trg 9a, 8290 Sevnica je javno objavila Sklep o pripravi OPPN za del Gospodarske cone Dolenji Boštanj, del EUP DB10 (2) ter naslovni organ po pooblaščenju, z dopisom dne 17.11.2020 po elektronski pošti pozvala, da v skladu s prvim odstavkom 119. člena v povezavi s petim odstavkom 110. člena ZUreP-2, poda konkretne smernice.

Javno objavljeno gradivo vsebuje:

- Izhodišča za izdelavo OPPN za del Gospodarske cone Dolenji Boštanj, del EUP DB10 (2) št.proj.: 2002, datum: september 2020, izdelovalec: M MUNDUS Mateja Sušin Brence s.p., Artiče 54i, 8253 Artiče,
- sklep o pripravi OPPN za del Gospodarske cone Dolenji Boštanj, del EUP DB10 (2) št. 3505-0009/2020 z dne 13.10.2020
- Pooblastilo.

ZV-1 v petem odstavku 61. člena določa, da ministrstvo poda smernice k načrtovanim prostorskim ureditvam v skladu s predpisi o prostorskem načrtovanju.

Predmet Izhodišč za pripravo OPPN za del Gospodarske cone Dolenji Boštanj, del EUP DB10 (2) je širitev obstoječih dejavnosti na pobudo lastnikov. Na območju z oznako UE2 se načrtuje gradnja dodatnega nadkritega skladiščnega prostora, ureditev parkirišča za tovorna vozila delavnica za vzdrževanje in pranje lastnih tovornih vozil. Na območju oznake UE3 je možna po OPN gradnja stanovanjskih, poslovno - stanovanjskih, poslovnih in proizvodnih objektov za potrebe storitev, trgovine, proizvodnje, obrti in delavnic, skladišč ipd. Območje SD OPPN obravnava zemljišča na parc. št. 256/1, 257/4, 3758, 259/1, 260/4, 1032/42, 1032/16, 1032/17, 1032/18, 1032/43, 1032/46, 1032/49, 1032/52, 261/3, 262/3, 263/3, 264/7 in 260/5 vse k.o. Boštanj (1381). Območje urejanja SD OPPN je velikosti cca 8150 m<sup>2</sup>.

Območje, ki je predmet obravnave se nahaja na poplavnem območju razreda preostale nevarnosti, kjer so omejitve glede posega v prostor za določene dejavnosti.

**Glede na navedeno je zahteva po upoštevanju v I. točki navedenih konkretnih smernic, utemeljena.**

DRSV v konkretnem postopku sodeluje tudi kot državni nosilec urejanja prostora pri celoviti presoji vplivov na okolje, zato zaradi ekonomičnosti postopka v tem dokumentu podaja tudi mnenje o verjetnosti pomembnejših vplivov izvedbe OPPN na okolje z vidika upravljanja z vodami in predlagan obseg in natančnost vsebin in informacij, ki morajo biti vključena v okoljsko poročilo.

Na podlagi pregledane dokumentacije ocenjujemo, da za SD OPPN z vidika upravljanja z vodami ni treba izvesti celovite presoje vplivov na okolje.

**Glede na navedeno je II. točka mnenja utemeljena.**

Vodja sektorja:

Alenka Kotar, univ. dipl. inž. grad.



Vročiti:

- M MUNDUS Mateja Sušin Brence s.p., Artiče 54i, 8253 Artiče





M MUNDUS, Mateja Sušin Brencce s.p.

[mateja@mmundus.si](mailto:mateja@mmundus.si)

Številka: 35012-180/2020/4  
Datum: 10. 12. 2020

Na podlagi poziva podjetja M MUNDUS, Mateja Sušin Brencce s.p., prostorsko načrtovanje in arhitekturno projektiranje, Artiče 54i, 8253 Artiče (v nadaljevanju: M MUNDUS, Mateja Sušin Brencce s.p.), izdaja Ministrstvo za kulturo, Maistrova 10, 1000 Ljubljana (v nadaljevanju: Ministrstvo) na podlagi 119. člena v povezavi s 110. členom Zakona o urejanju prostora (Uradni list RS, št. 61/17; v nadaljevanju ZUreP-2) in na podlagi 76. člena Zakona o varstvu kulturne dediščine (Uradni list RS, št. 16/08, 123/08, 8/11 – ORZVKD39, 90/12, 111/13, 32/16 in 21/18 – ZNOrg); v nadaljevanju ZVKD-1) naslednje

**MNENJE O VERJETNOSTI  
POMEMBNEJŠIH VPLIVOV PLANA NA KULTURNO DEDIŠČINO**

**IN**

**KONKRETNE SMERNICE ZA**

**OBČINSKI PODROBNI PROSTORSKI NAČRT ZA DEL GOSPODARSKE CONE  
DOLENJI BOŠTANJ, DEL EUP DB10 (2)**

**1. Podatki o vlogi**

Podjetje M MUNDUS, Mateja Sušin Brencce s.p. je z vlogo, brez številke z dne 17. 11. 2020, pozvala Ministrstvo, da izda mnenje o verjetnosti pomembnejših vplivov plana na kulturno dediščino in konkretne smernice za Občinski podrobni prostorski načrt za del Gospodarske cone Dolenji Boštanj, del EUP DB10 (2) (v nadaljevanju: OPPN del Gospodarske cone Dolenji Boštanj, del EUP DB10 (2)).

V vlogi je bil naveden naslov spletnega strežnika Občine Sevnica, kjer je bilo objavljeno naslednje gradivo:

- Sklep o pripravi Občinskega podrobnega prostorskega načrta za del Gospodarske cone Dolenji Boštanj – del DB10 (2), št. 3505-0009-2020 z dne 13. 10. 2020;

- Pobuda z usmeritvami in izhodišči za pripravo OPPN za del Gospodarske cone Dolenji Boštanj – del DB10 (2), tekstualni in grafični del, izdelal M MUNDUS, Mateja Sušin Brenc s.p., Artiče, št. projekta 2002, september 2020;
- Strokovna podlaga za prometno, komunalno in energetska infrastrukturo za območje OPPN gospodarska cona Dolenji Boštanj (OPPN-14-02), izdelal AR Projekt d.o.o., Sevnica, št. projekta 04/16, april 2016;

## **2. Mnenje o verjetnosti pomembnejših vplivov plana na kulturno dediščino in arheološke ostaline**

### **2.1. Mnenje o verjetnosti pomembnejših vplivov plana na kulturno dediščino**

Gradivo smo pregledali v sodelovanju z ZVKDS OE Celje. Na območju urejanja ter v območju vplivov novih posegov, ni enot kulturne dediščine, vpisanih v register nepremične kulturne dediščine. **Menimo, da ni verjetnosti pomembnejših vplivov plana na kulturno dediščino.**

### **2.2. Mnenje o verjetnosti pomembnejših vplivov plana na arheološke ostaline**

Skladno z drugim odstavkom 74. člena Zakona o varstvu kulturne dediščine (Uradni list RS, št. [16/08](#), [123/08](#), [8/11](#) – ORZVKD39, [90/12](#), [111/13](#), [32/16](#) in [21/18](#) – ZNOrg) je treba v postopkih priprave in sprejemanja planov presojeti tudi vplive plana na arheološke ostaline. V primeru, da bi se s planom določal ali načrtoval poseg v okolje, za katerega je treba izvesti presojo vplivov na okolje (Uredba o vrstah posegov v okolje, za katere je treba izvesti presojo vplivov na okolje, Uradni list RS, št. 51/14, 57/15 in 26/17, v nadaljevanju: Uredba PVO), in obstoječi podatki ne omogočajo presoje vplivov na arheološke ostaline, je za tak plan treba izvesti predhodne arheološke raziskave za oceno potenciala. Podrobnejše usmeritve glede predhodnih arheoloških raziskav in presoje vplivov plana na arheološke ostaline so opredeljene v splošnem delu smernic za načrtovanje občinskih podrobnih prostorskih aktov z vidika varstva kulturne dediščine, točka 6, objavljenem na:

[http://www.mk.gov.si/fileadmin/mk.gov.si/pageuploads/Ministrstvo/Direktorat\\_za\\_kulturno\\_dediscino/Nepremicna\\_dediscina/Prostor/OPPN\\_smernice\\_splosni\\_del\\_verzija4\\_P.pdf](http://www.mk.gov.si/fileadmin/mk.gov.si/pageuploads/Ministrstvo/Direktorat_za_kulturno_dediscino/Nepremicna_dediscina/Prostor/OPPN_smernice_splosni_del_verzija4_P.pdf).

V primeru, da se s planom načrtuje poseg v okolje, za katerega je treba izvesti presojo vplivov na okolje na podlagi Uredbe PVO, **menimo, da obstaja verjetnost pomembnejših vplivov izvedbe plana na arheološke ostaline.**

## **3. Konkretna smernice**

V samem območju urejanja ni enot nepremične kulturne dediščine. Konkretnih smernic za načrtovanje, ki bi izhajale iz varstvenih režimov, nimamo.

Lep pozdrav,

Pripravila:  
Barbara Hace  
višja svetovalka II

dr. Jelka Pirkovič  
v. d. generalne direktorice  
Direktorata za kulturno dediščino

Poslati (po e-pošti):

- naslovník

- MOP, Direktorat za okolje, SSPVO, [gp.mop@gov.si](mailto:gp.mop@gov.si)

- ZVKDS OE Celje, [tajništvo.ce@zvks.si](mailto:tajnstvo.ce@zvks.si)

Številka: 354-290/2020-2 (256)  
Ljubljana, dne 16. 12. 2020

REPUBLIKA SLOVENIJA  
MINISTRSTVO ZA ZDRAVJE  
DIREKTORAT ZA JAVNO ZDRAVJE  
Štefanova ulica 5  
1000 Ljubljana

**Zadeva:** Mnenje o verjetnosti pomembnejših vplivov plana na okolje in konkretne smernice za segment zdravje ljudi za plan: Občinski podrobni prostorski načrt za del Gospodarske cone Dolenji Boštanj, del EUP DB10 (2), občina Sevnica

Skladno z vašo vlogo št. 354-162/2020/2 z dne 17. 11. 2020 vam posredujemo mnenje po 119. v povezavi s 110. členom Zakona o urejanju prostora (Ur. l. RS, št. 61/17) za segment zdravje ljudi za plan Občinski podrobni prostorski načrt za del Gospodarske cone Dolenji Boštanj, del EUP DB10 (2).

Zahtevek za izdelavo mnenja izvira iz vloge M Mundus, Mateja Sušin Brencce s.p., z dne 17. 11. 2020, ki je bila kot nosilcu urejanja prostora posredovana Ministrstvu za zdravje in je bila priložena vaši vlogi.

V pregled za izdelavo mnenja smo po elektronski pošti prejeli naslednjo dokumentacijo:

- OPPN za del Gospodarske cone Dolenji Boštanj, del EUP DB10 (2). Faza: Pobuda (z usmeritvami in izhodišči za pripravo OPPN). Izdelovalec: M MUNDUS, prostorsko načrtovanje in arhitekturno projektiranje Mateja Sušin Brencce s.p., Artiče 54i, 8253 Artiče; Št. projekta: 2002; datum: september 2020.
- Strokovna podlaga za prometno, komunalno in energetska infrastrukturo za območje OPPN Gospodarska cona Dolenji Boštanj (OPPN-14-02). Izdelovalec: AR PROJEKT d.o.o., Planinska cesta 5, 8290 Sevnica, številka projekta: 04/16, datum: april 2016

Kot izhodišče za izdelavo mnenja smo uporabili naslednjo zakonodajo in kriterije:

- 4. člen Zakona o zdravstvenem varstvu in zdravstvenem zavarovanju (Uradni list RS, št. 72/06 – uradno prečiščeno besedilo, 114/06 – ZUTPG, 91/07, 76/08, 62/10 – ZUPJS, 87/11, 40/12 – ZUJF, 21/13 – ZUTD-A, 91/13, 99/13 – ZUPJS-C, 99/13 – ZSVarPre-C, 111/13 – ZMEPIZ-1, 95/14 – ZUJF-C, 47/15 – ZZSDT, 61/17 – ZUPŠ, 64/17 – ZZDej-K in 36/19).
- Uredba o posegih v okolje, za katere je treba izvesti presojo vplivov na okolje (Uradni list RS, št. 51/14, 57/15, 26/17 in 105/20).



- Uredba o merilih za ocenjevanje verjetnosti pomembnejših vplivov izvedbe plana, programa, načrta ali drugega splošnega akta in njegovih sprememb na okolje v postopku celovite presoje vplivov na okolje, Ur.l. RS, št. 9/2009
- Kriteriji za ugotavljanje sprejemljivosti planov s stališča pristojnosti varovanja zdravja ljudi pred vplivi iz okolja v postopkih celovite presoje vplivov na okolje (Verzija 2), ki so objavljeni na spletni strani Ministrstva za zdravje (<http://www.mz.gov.si/>)

## 1 MNENJE O VERJETNOSTI POMEMBNEJŠIH VPLIVOV PLANA: VERJETNI POMEMBNI VPLIVI NA ZDRAVJE IN POČUTJE LJUDI

### 1.1 ZNAČILNOSTI PLANA

#### a) Splošno o planu

Pobuda se nanaša na začetek postopka priprave Občinskega podrobnega prostorskega načrta za del Gospodarske cone Dolenji Boštanj, del EUP DB10 (2), ki se deli na tri ureditvene enote: UE1, UE2 in UE3. UE3 je razdeljena v dva med sabo fizično ločena dela.

Predvideni posegi v UE1:

Na območju izvaja dejavnost podjetje Mirko Hribar s.p., ki ima sedež v neposredni bližini (Dolenji Boštanj 62), in sicer gre za naslednjo primarno dejavnost: F43.220 - Inštaliranje vodovodnih, plinskih in ogrevalnih napeljav in naprav dejavnost. Investitor želi omogočiti gradnjo za potrebe razvoja obstoječe dejavnosti. Potrebuje dodaten nadkrit skladiščni prostor dim. cca. 19 m x 13 m, višine 4 m, z ravno streho.

Predvideni posegi v UE2:

Zemljišče je v lasti podjetja BOŠTJAN TRANS, BOŠTJAN LEDNIK S.P., ki izvaja naslednjo primarno dejavnost: H49.410 - Cestni tovorni promet. V prvi fazi želi na območju urediti parkirišča za tovorna vozila, kasneje pa postaviti še spremljajoč objekt za opravljanje poslovne dejavnosti z delavnico za vzdrževanje in servisiranje lastnih tovornih vozil s platojem za pranje tovornih vozil.

Predvideni posegi v UE3 (razdeljena v dva dela):

Za zaključno enoto urejanja, sta predmet območja OPPN tudi ti dve območji. Določijo se robni pogoji za gradnjo objektov skladno z namensko rabo in usmeritvami OPN in sicer: stanovanjskih, poslovno - stanovanjskih, poslovnih in proizvodnih objektov za potrebe storitev, trgovine, proizvodnje, obrti in delavnic, skladišč ipd.

#### b) Ugotovitve v zvezi s planom

Območje predvidenega OPPN se nahaja sredi območja s PNPR CU (osrednja območja centralnih dejavnosti).

Na območju predvidene izdelave OPPN so že delno zgrajeni stanovanjski in poslovno stanovanjski objekti ob severovzhodnem in jugovzhodnem robu obravnavanega. Preostali del zemljišča je nepozidano kmetijsko zemljišče.

Glede na dejansko in namensko rabo prostora se obravnavano območje uvršča v območje s III. stopnjo varstva pred hrupom.<sup>1</sup>

Območje predvidenega plana se ne nahaja na vodovarstvenem območju, prav tako na obravnavanem območju in neposredni bližini ni izdanih vodnih dovoljenj za lastno oskrbo s pitno vodo.

<sup>1</sup> Vir: Strokovna podlaga za prometno, komunalno in energetska infrastrukturo za območje OPPN Gospodarska cona Dolenji Boštanj

Nahaja se tudi na območju predalpskega krasa, ki ima zmanjšano sposobnost samočiščenja padavinskih oziroma površinskih voda pri prehajanju v podtalje.

## 1.2 ZNAČILNOSTI VPLIVOV IN OBMOČIJ, KI BODO VERJETNO PRIZADETA ZARADI VPLIVOV PLANA

### a) Značilnosti vplivov

V zvezi z izvedbo plana lahko pričakujemo naslednje pomembnejše vplive na okolje, ki imajo lahko vpliv tudi na zdravje in počutje ljudi:

Faza gradnje:

- onesnaževane zraka predvsem s prahom zaradi gradbenih del,
- obremenjevanje okolja s hrupom prav tako zaradi gradbenih del,
- onesnaževanje tal in podzemne vode v primeru neustreznega ravnanja z nevarnimi snovmi ali nevarnimi odpadki ali nezgode z njimi v povezavi z gradbenimi deli,
- nastajanje gradbenih odpadkov vključno z zemeljskimi izkopi

Faza obratovanja

- onesnaževanje zraka zaradi ogrevanja stavb in zaradi lokalnega prometa z motornimi vozili,
- obremenjevanje okolja s hrupom zaradi lokalnega prometa z motornimi vozili in eventualnih prezračevalnih/klima naprav in/ali toplotnih črpalk,
- nastajanje komunalnih in onesnaženih padavinskih odpadnih voda,
- nastajanje komunalnih odpadkov in odpadkov iz dejavnosti.

## 1.3 POMEN IN RANLJIVOST OBMOČIJ, KI BODO VERJETNO PRIZADETA

Prizadeti so lahko predvsem že zgrajeni stanovanjski in poslovno stanovanjski objekti z varovanimi prostori v stanovanjskem delu objektov ob severovzhodnem in jugovzhodnem robu obravnavanega območja, ki jih z vidika vplivov onesnaževanja okolja na zdravje ljudi ocenjujemo kot ranljive.

## 1.4 MNENJE O VERJETNEM POMEMBREM VPLIVU NA ZDRAVJE LJUDI:

Na podlagi podatkov o značilnostih plana, podatkov o značilnostih vplivov in območij, ki bodo verjetno prizadeta zaradi vplivov plana ter podatkov o pomenu ranljivosti območij, ki bodo verjetno prizadeta ocenjujemo, da izvedba Občinski podrobni prostorski načrt za del Gospodarske cone Dolenji Boštanj, del EUP DB10 (2) v obliki in obsegu kot je to opisano v pobudi plana verjetno ne bo imela pomembnega vpliva na zdravje in počutje ljudi.

OPOMBA:

Mnenje je izdelano s predpostavko, da bodo v planu upoštevane konkretne smernice podane v nadaljevanju tega mnenja.

## OBRAZLOŽITEV

Rezultati preveritve pričakovanih vplivov na okolje, ki jih bo glede na

- značilnosti plana,
- značilnosti vplivov in območij, ki bodo verjetno prizadeta zaradi vplivov plana
- pomen in ranljivost območij, ki bodo verjetno prizadeta

povzročila izvedba obravnavanega plana in imajo lahko vpliv na zdravje in počutje ljudi, so pokazali, da spremembe posameznih sestavin okolja (kakovost zunanjega zraka, obremenjenost okolja s hrupom, nastajanje komunalnih in onesnaženih padavinskih odpadnih voda, kakovost površinskih in podzemnih voda, oskrba s pitno vodo, ravnanje z odpadki) v obliki in obsegu kot je to opisano v izhodiščih plana verjetno ne bodo tolikšne, da bi lahko pomembneje vplivale na zdravje ljudi.

POJASNILA V ZVEZI Z OCENJEVANJEM VPLIVOV NA ZDRAVJE LJUDI:

Izhodišča, ki so bila uporabljena za mnenje o verjetnem pomembnem vplivu na zdravje ljudi, so naslednja:

- Odločitve o sprejemljivosti vplivov na zdravje temeljijo na mejnih vrednostih za onesnaženost okolja, ki so določene z veljavno slovensko zakonodajo s področja okolja (npr. za onesnaženost zraka, hrup v naravnem in življenjskem okolju, kakovost pitne vode, itd) ter drugih nacionalnih predpisih s področja ravnanja z okoljem, ki določajo mejne vrednosti, pravila ravnanja in podobno (npr. predpisi s področja urejanja emisij v vode in zrak, ravnanje z odpadki, itd.).
- V primeru presoje vpliva hrupa na zdravje in počutje ljudi pri oceni smiselno upoštevamo tudi smernice Svetovne zdravstvene organizacije iz leta 2018.
- Navedba v mnenju »da izvedba plana/posega verjetno ne bo imela pomembnejših vplivov na zdravje ljudi« pomeni, da stopnja tveganja za zdravje ljudi najverjetneje ne bo večja, kot je zajeta v mejne vrednosti, ki so določene z okoljsko zakonodajo. Z okoljsko zakonodajo določene mejne vrednosti so stvar politične odločitve in ne jamčijo popolne odsotnosti tveganja za pojav negativnih učinkov na zdravje ljudi.
- Pri izdelavi mnenja smo upoštevali tudi, da bodo izvajalci del in upravljavci posega v času življenjske dobe posega (gradnja, obratovanje, odstranitev) spoštovali pripadajočo veljavno okoljsko zakonodajo in drugo pripadajočo zakonodajo, ki je namenjena varovanju zdravja ljudi.

## 2 KONKRETNE SMERNICE

### 2.1 ZRAK

V fazi gradnje je treba izvajati ukrepe za preprečevanje prašenja. Smiselno naj se uporabijo določila Uredbe o preprečevanju in zmanjševanju emisije delcev iz gradbišč, Uradni list RS, št. 21/11

Zaradi zmanjšanja onesnaževanja zraka se za ogrevanje prednostno načrtuje priključevanje stavb na sisteme daljinskega ogrevanja.

Pri vseh vrstah ogrevanja imajo prednost energetske viri, ki manj onesnažujejo zrak (alternativni viri, zemeljski plin, utekočinjen naftni plin, kurilno olje).

### 2.2 HRUP

Hrup naj se pri viru zmanjša do najmanjše možne mere. Posebno pozornost je treba nameniti hrupu prometa in hrupu obratov oziroma naprav vključno s prezračevalnimi napravami in toplotnimi črpalkami.

Skladno s Smernicami Svetovne zdravstvene organizacije in s pozivom Evropske komisije, naj bi postopno in dolgoročno zmanjševali število prebivalcev, ki živijo v območju, ki je s hrupom obremenjeno nad 55 dBA za kazalec L<sub>dn</sub> in nad 50dBA za kazalec L<sub>noč</sub>. Priporočamo, da se ta priporočila upoštevajo in se na območju posega gradijo tudi stanovanja samo v primeru, če bodo za stanovanja zagotovljeni pogoji za območje II. stopnje varstva pred hrupom.

### 2.3 VODE

Prostori in mesta, kjer se bodo med gradnjo, obratovanjem in opustitvijo pretakale, skladiščile, uporabljale nevarne snovi, njihova embalaža in ostanki, vključno z začasnim skladiščenjem nevarnih odpadkov (npr. motorna goriva, olja in maziva, pesticidi) morajo biti urejeni kot zadrževalni sistem - lovilna skleda-, brez odtokov, neprepustna za vodo, odporna na vse snovi, ki se v njej nahajajo, dovolj velika, da zajamejo vso morebiti razlito ali rzsuto količino snovi oziroma tekočin.

V enakem smislu zadrževalnega sistema je treba zagotoviti tudi zajem požarnih voda, kadar obstaja kakršna koli verjetnost onesnaženja požarnih voda (posledično tudi površinskih in podzemnih voda ter tal) z nevarnimi snovmi.

Prometne cestne, manipulativne in intervencijske površine in površine mirujočega prometa (npr. parkirišča) morajo biti utrjene, odvajanje onesnaženih padavinskih odpadnih voda s teh površin mora biti urejeno preko zadrževalnikov, usedalnikov, lovilnikov olj.

## 2.4 SVETLOBNO ONSNAŽEVANJE

Razsvetljava cest in javnih površin, poslovnih stavb, ustanov, fasad, naj se načrtuje tako, da osvetljenost, ki jo povzroča na oknih varovanih prostorov, ne bo presega mejnih vrednosti, ki so za tovrstne prostore predpisane v skladu s predpisom, ki ureja svetlobno onesnaževanje.

Pripravili:

Andrej Uršič, univ. dipl. biol.

ANDREJ  
URŠIČ

Digitalno podpisal  
ANDREJ URŠIČ  
Datum: 2020.12.16  
07:10:00 +01'00'

dr. Sonja Jeram, univ. dipl. biol.

SONJA  
JERAM

Digitalno podpisal  
SONJA JERAM  
Datum: 2020.12.16  
07:49:39 +01'00'

Ivanka Gale, dr. med., spec. hig. in javn. zdravja

IVANKA  
GALE

Digitally signed  
by IVANKA GALE  
Date: 2020.12.16  
10:20:50 +01'00'

za Peter Otorepec, dr. med. spec. higijene in MDPŠ  
Predstojnik

V vednost:

- naslov
- arhiv, tu

IRENA VENINŠEK PERPAR

Digitalno podpisal IRENA VENINŠEK PERPAR  
Datum: 2020.12.16 10:53:59 +01'00'





REPUBLIKA SLOVENIJA  
**MINISTRSTVO ZA ZDRAVJE**

DIREKTORAT ZA JAVNO ZDRAVJE

Štefanova ulica 5, 1000 Ljubljana

T: 01 478 60 07

F: 01 478 60 79

E: gp.mz@gov.si

www.mz.gov.si

M MUNDUS

Mateja Sušin Brencce s.p.

Artiče 54i

8253 Artiče

E-pošta: mateja@mmundus.s

Številka: 354-162/2020-4

Datum: 18. 12. 2020

**Zadeva: Mnenje o verjetnosti pomembnejših vplivov plana na okolje in smernice za Občinski podrobni prostorski načrt za del Gospodarske cone Dolenji Boštanj, del EUP DB10 (2), Občina Sevnica**

V prilogi vam pošiljamo strokovno mnenje o verjetnosti pomembnejših vplivov plana na okolje in smernice za Občinski podrobni prostorski načrt za del Gospodarske cone Dolenji Boštanj, del EUP DB10 (2), Občina Sevnica, s stališča pristojnosti varovanja zdravja ljudi, ki jih je pripravil Nacionalni inštitut za javno zdravje.

Ministrstvo za zdravje soglaša z mnenjem in smernicami.

S spoštovanjem,

Pripravila:  
Breda Kralj  
višja svetovalka II

dr. Marjeta Recek  
vodja Sektorja za varovanje zdravja

Priloge:

- mnenje in smernice Nacionalnega inštituta za javno zdravje, št. 354-290/2020-2 (256)  
z dne 16. 12. 2020.



ZAVOD REPUBLIKE SLOVENIJE  
ZA VARSTVO NARAVE

OBMOČNA ENOTA CELJE

Vodnikova ulica 3 | 3000 Celje  
T 03 42 60 343  
E zrsvn.oece@zrsvn.si  
www.zrsvn.si

Številka: 1-III-751/2-O-20/TKS  
Datum: 9.12.2020

ODPOSLANO  
DATUM  
10.12.2020  
PODPIS

M MUNDUS  
Mateja Sušin Brence s.p.  
Artiče 54i

8253 ARTIČE  
mateja@mmundus.si

Zadeva: **OPPN za del Gospodarske cone Dolenji Boštanj, del EUP DB10 (2) v občini Sevnica**

- A. Mnenje o obveznosti izvedbe presoje sprejemljivosti plana na varovana območja**
- B. Ocena verjetnosti pomembnejših vplivov izvedbe plana na naravne vrednote in biotsko raznovrstnost**

Z vlogo z dne 17.11.2020, prejeto istega dne po elektronski pošti, ste zaprosili naslovni zavod za mnenje o verjetnosti pomembnejših vplivov izvedbe plana na okolje v zvezi z izdelavo OPPN za del Gospodarske cone Dolenji Boštanj, del EUP DB10 (2) v občini Sevnica. Mnenje izdajamo na podlagi 110. in 119. člena Zakona o urejanju prostora (Uradni list RS, št. 61/17) skladno s 3. členom Uredbe o merilih za ocenjevanje verjetnosti pomembnejših vplivov izvedbe plana, programa, načrta ali drugega splošnega akta in njegovih sprememb na okolje v postopku celovite presoje vplivov na okolje (Uradni list RS, št. 9/2009). Skladno s 101. a členom Zakona o ohranjanju narave (Uradni list RS, št. 96/04 – uradno prečiščeno besedilo, 61/06 – ZDru-1, 8/10 – ZSKZ-B, 46/14, 21/18 – ZNOrg in 31/18, 82/20) in 11. členom ter Prilogo 2 Pravilnika o presoji sprejemljivosti vplivov izvedbe planov in posegov v naravo na varovana območja (Uradni list RS, št. 130/2004, 53/2006, 38/2010, 3/2011) podajamo tudi mnenje o obveznosti izvedbe presoje sprejemljivosti plana na varovana območja.

Pri pripravi mnenja smo upoštevali gradivo, ki je objavljeno na spletnih straneh Občine Sevnica <https://www.obcina-sevnica.si/informacije/Uradne-objave/oppn-za-del-gospodarske-cone-dolenji-bostanj-del-eup-db10-2> in vsebuje:

- Pooblastilo občine Sevnica,
- Obvestilo o identifikacijski številki v zbirki prostorskih aktov - ID 1986,
- Sklep o postopku priprave OPPN,
- Pobuda z izhodišči (M MUNDUS, št. projekta 2002, september 2020),
- Zazidalna situacija,
- Strokovna podlaga za prometno, komunalno in energetska infrastruktura za območje OPPN gospodarska cona Dolenji Boštanj (OPPN-14-02).

**A. Mnenje o obveznosti izvedbe presoje sprejemljivosti plana na varovana območja**

Po pregledu predložene dokumentacije je bilo ugotovljeno, da območje plana leži izven zavarovanega območja in v oddaljenosti cca 65 m od Natura območja Mirna (ID 3000059) (Uradni list RS, št. 49/04, 110/04, 59/07, 43/08, 8/12, 33/13, 35/13 - popr., 39/13 - Odl. US, 3/14, 21/16, 47/18), v območju daljinskega vpliva.

Občinski prostorski načrt Občine Sevnica, Uradni list RS.št. 94/12 in naslednji (v nadaljevanju: OPN), opredeljuje območje kot enoto urejanja prostora z oznako DB10, za katero določa način urejanja z OPPN.

V usmeritvah za izdelavo občinskih podrobnih prostorskih načrtov (100. člen OPN (specifikacija EUP) - priloga 1 k odloku), je za to enoto urejanja prostora navedeno: »Pri ureditvi javne razsvetljave oz. razsvetljave stavb naj se načrtuje uporaba takšnih svetil, ki omogočajo osvetljavo talnih površin in ne osvetljujejo neba in širše okolice, uporabljajo naj se svetila, ki ne oddajajo svetlobe v UV-spektru, v drugem delu noči naj ostane prižgano minimalno število luči, če je iz varnostnih razlogov to dopustno (pri osvetljevanju zunanjih površin naj se namestijo svetila na samodejni vklop/izklop). V primeru gradnje se odvečni gradbeni material in odpadki ne odlagajo znotraj EPO.« Pri pripravi OPPN naj se upoštevajo navedena določila.

Ocenjujemo, da OPPN za del Gospodarske cone Dolenji Boštanj, del EUP DB10 (2) ne bo pomembno vplival na varovana območja, zato menimo, da presoje sprejemljivosti vplivov izvedbe plana v naravo na varovana območja **ni treba** izvesti.

**B. Ocena verjetnosti pomembnejših vplivov izvedbe plana na naravne vrednote in biotsko raznovrstnost**

Območje plana leži izven območja naravnih vrednot in območij, pomembnih za ohranjanje biotske raznovrstnosti. Ocenjujemo, da plan verjetno ne bo pomembno vplival na naravne vrednote in biotsko raznovrstnost.

S spoštovanjem,

Vodja Območne enote Celje  
Tanja Košar Starič, univ.dipl.biol.



*Tanja Košar Starič*

Poslati naslovníku po elektronski pošti, v arhiv

Poslati v vednost:

- Ministrstvo za okolje in prostor, Direktorat za okolje, Sektor za strateško presojo vplivov na okolje



ZAVOD za GOZDOVE  
SLOVENIJE

Območna enota Brežice

Št.: 350-25/2020-2

Datum: 01.12.2020

Zadeva: OPPN za del Gospodarske cone Dolenji Boštanj – mnenje o verjetnosti pomembnejših vplivov OPPN na okolje

Zavod za gozdove Slovenije, OE Brežice (v nadaljevanju ZGS) je bil z dopisom projektanta M Mundos, Mateja Sušin Brence s.p., Artiče pozvan, da poda mnenje o verjetnosti pomembnejših vplivov OPPN na okolje z vidika našega delovnega področja (gozdarstvo, lovstvo) za »OPPN za del Gospodarske cone Dolenji Boštanj«.

Gradivo je bilo dostopno na spletni strani Občine Sevnica.

Na osnovi proučitve dokumentacije ZGS ugotavlja, da načrtovane ureditve **ne bodo** imele pomembnejših vplivov na okolje z vidika naše pristojnosti.

Pripravil:  
Boris BOGOVIČ



Vodja OE ZGS: Niko Rainer  
univ.dipl.inž.gozd.

Vročiti:  
- Mateja Sušin Brence s.p., Artiče 54i, 8253 Artiče

V vednost:  
- ZGS KE Sevnica (po elektronski pošti)





REPUBLIKA SLOVENIJA  
**MINISTRSTVO ZA KMETIJSTVO,  
GOZDARSTVO IN PREHRANO**  
DIREKTORAT ZA KMETIJSTVO

Sektor za urejanje kmetijskega prostora in  
zemljiške operacije

Dunajska cesta 22, 1000 Ljubljana

T: 01 478 91 65  
F: 01 478 90 33  
E: gp.mkgp@gov.si  
www.mkgp.gov.si

Številka: 3504-139/2020/2

Datum: 23. 11. 2020

M MUNDUS, Mateja Sušin Brencce s.p.  
Artiče 54i  
8253 Artiče

**Zadeva: Mnenje za OPPN za del Gospodarske cone Dolenji Boštanj, del EUP DB10 (2)**

Zveza: vloga z dne 17. 11. 2020

Stranka, M MUNDUS, Mateja Sušin Brencce s.p., Artiče, je 17. 11. 2020 Ministrstvo za kmetijstvo, gozdarstvo in prehrano (v nadaljevanju: ministrstvo) zaprosila za mnenje o verjetnosti pomembnejših vplivov občinskega podrobnega prostorskega načrta za del Gospodarske cone Dolenji Boštanj, del EUP DB10 (2), ID 1986, na okolje oziroma konkretnih smernic in navedla, da je gradivo objavljeno spletni strani:  
<https://www.obcina-sevnica.si/informacije/Uradne-objave>

Po pregledu zgoraj navedenega gradiva ministrstvo ugotavlja, da predlagana prostorska ureditev ne posega na območje kmetijskih zemljišč, zato se do predlaganih ureditev ne opredeljuje.

Lepo pozdravljeni!

Pripravil:  
Igor Ritonja  
sekretar

Leon Ravnikar  
vodja Sektorja za urejanje kmetijskega  
prostora in zemljiške operacije

Vročiti po elektronski pošti:  
mateja@mmundus.si  
dusan.markosek@obcina-sevnica.si



Številka: 4201-74/2020-2

Datum: 26. 02. 2021

**Ministrstvo za kmetijstvo, gozdarstvo in prehrano**  
**Direktorat za hrano in ribištvo**  
**Sektor za ribištvo**  
**Ga. Simona Dolinšek**  
**Dunajska cesta 22**  
**1000 Ljubljana**

**Zadeva: Mnenje o verjetnosti pomembnejših vplivov OPPN za del Gospodarske cone Dolenji Boštanj, del EUP DB10 (2), na okolje; ID 1986**

dne 23. 11. 2020 smo na Zavodu za ribištvo Slovenije (v nadaljevanju ZZRS) prejeli poziv Ministrstva za kmetijstvo, gozdarstvo in prehrano, Direktorata za hrano in ribištvo k podaji mnenja o verjetnosti pomembnejših vplivov OPPN na okolje z vidika naše pristojnosti. Prav tako smo bili pozvani za podajo konkretnih smernic.

Po pregledu gradiva dostopnega na (<https://www.obcina-sevnica.si/sl/prostorski-portal/prostorski-akti/2021011807331262/oppn-za-del-gospodarske-cone-dolenji-bostanj--del-eup-db10-2>), katero vsebuje:

- Izhodišča za pripravo OPPN za del Gospodarske cone Dolenji Boštanj, del EUP DB10 (2), št. proj. 2002, vključno z grafičnimi prilogami št. lista P3 (M MUNDUS, Mateja Sušin Brence s.p., Artiče, september 2020),

ugotavljamo, da ureditveno območje predmetnega OPPN zajema zemljišča s parcelnimi številkami 256/1, 257/4, 3758, 259/1, 260/4, 1032/42, 1032/16, 1032/17, 1032/18, 1032/43, 1032/46, 1032/49, 1032/52, 261/3, 262/3, 264/7 in 260/5, vse k.o. Boštanj, v Občini Sevnica.

Območje OPPN je je razdeljeno na več enot.

- UE1; enota predvidena za dodaten nadkrit skladiščni prostor,
- UE2; enota namenjena za izgradnjo parkirišča za tovorna vozila in gradnjo objekta za vzdrževanje in servisiranje tovornih vozil vključno s pralnico.
- UE3; enota namenjena za gradnjo objektov za potrebe proizvodnje, stanovanj, trgovine, obrti in delavnic ipd.

Na območju OPPN poteka mešan kanalizacijski sistem, prenosni plinovod in komunikacijsko omrežje.

Vodotok Sava je od predmetnega OPPN oddaljen cca. 80 m. Prav tako je v neposredni vodotok Mirna, ki je od območja OPPN oddaljen cca. 70m.

Menimo, da z vidika pristojnosti ZZRS izvedba OPPN-ja **ne bo imela negativnih vplivov** na ribe in njihove habitate, **v kolikor se bodo upoštevale sledeče, spodaj navedene smernice.**

1. Površine parkirišč in pralnico se naj uredi nepropustne za vodo in druge tekočine, ogradi se jih in površino nagne proti talnim požiralnikom. Talne požiralnike meteorne kanalizacije vozni površin se opremi s peskolovi in pred iztokom z ustreznimi lovilci olj in/ali usedalniki. Odpadne padavinske vode iz cestišč in manipulativnih površin se predhodno prečiščene odvaja v javno kanalizacijo, če ni možnosti priključitve na javno kanalizacijo pa prednostno v ponikanje.
2. Fekalna kanalizacija naj se priključi na javni kanalizacijski sistem, ki se zaključi s čistilno napravo dovolj velikih zmogljivosti, načinom in stopnjo čiščenja odpadnih voda, ki bo primerna do te mere, da bistveno ne bo vplivala na kemijsko sestavo vode vodotoka v katerega se bodo odpadne vode stekale.
3. Čiste padavinske vode s streh naj se prednostno vodi v ponikanje.

Smernice morajo biti vsebinsko smiselno vključene v tekstovni in grafični del dokumentacije kot njen sestavni del.

Pripravila:

Direktor:

Tjaša Kodela, mag. geog.

Rado Javornik, univ. dipl. inž. kmet



Poslati:

- Ministrstvo za kmetijstvo, gozdarstvo in prehrano, Direktorat za hrano in ribištvo, Dunajska cesta 22, 1000 Ljubljana, v vednost po elektronski pošti: [gp.mkqp@gov.si](mailto:gp.mkqp@gov.si) ,
- M MUNDUS, Mateja Sušin Brence s.p., [mateja@mmundus.si](mailto:mateja@mmundus.si), v vednost po elektronski pošti,
- Inšpekcija za lovstvo in ribištvo, Dunajska cesta 58, 1000 Ljubljana, [sasa.leksan@gov.si](mailto:sasa.leksan@gov.si), v vednost po elektronski pošti,
- ZZRS arhiv, tu.



Ljubljanska 36, 8000 Novo mesto

T: 07 337 83 20  
E: gp.drsi@gov.si  
www.di.gov.si

M MUNDUS Mateja Sušin Brence s.p.  
Artiče 54i

8253 Artiče

Številka: 37167-2966/2020/3 (1512)  
Datum: 09.12.2020

**Zadeva:** Smernice za izdelavo osnutka OPPN za del Gospodarske cone Dolenji Boštanj, del EUP DB10 (2)  
**Pripravljalavka:** Občina Sevnica, Glavni trg 19a, 8290 Sevnica  
**Izdelovalec:** M MUNDUS Mateja Sušin Brence s.p., Artiče 54i, 8253 Artiče  
**Zveza:** Vloga izdelovalca prostorskega akta z dne 17.11.2020; Prejeta na sedež Direkcije RS za infrastrukturo po el. pošti dne 13.10.2020

Dne 17.11.2020 je bila na sedež Direkcije RS za infrastrukturo po el. pošti prejeta vloga z dne 17.11.2020 izdelovalca prostorskega akta M MUNDUS Mateja Sušin Brence s.p., Artiče 54i, 8253 Artiče po pooblastilu s št. 021-0001/2020 z dne 05.11.2020 pripravljalavke Občine Sevnica, Glavni trg 19a, 8290 Sevnica. K vlogi priložena pobuda (z usmeritvami in izhodišči za pripravo) OPPN za del Gospodarske cone Dolenji Boštanj, del EUP DB10 (2), št. projekta 2002, september 2020, izdelovalca M MUNDUS Mateja Sušin Brence s.p., Artiče, obravnava del enote urejanja prostora EUP DB10 (2), ki se nahaja v varovalnem pasu glavne ceste II. reda, s št. G1-5, na odseku 0333 Boštanj, od km 0,482 do km 0,587 na desni strani v smeri stacionaže državne ceste.

Na podlagi **110.** člena Zakona o urejanju prostora (Uradni list RS, št. 61/17), Direkcija RS za infrastrukturo kot nosilka urejanja prostora s področja državne cestne infrastrukture pri pripravi občinskih prostorskih aktov izdaja k Izhodiščem in pobudi Sprememb in dopolnitev ZN IC Ines Sevnica ZN 31 naslednje konkretne **smernice**:

1. V varovalnih pasovih državnih cest, ki jih določa zakonodaja s področja cest, je raba prostora omejena. Posegi v varovalni pas državne ceste ne smejo biti v nasprotju z njenimi koristmi, ne smejo prizadeti interesov varovanja ceste in prometa na njej, njene morebitne širitve zaradi razvoja prometa ter njenega videza. V varovalnem pasu državne ceste je dopustno načrtovati takšne dejavnosti in izvajati takšne posege, ki ne bodo negativno vplivali na cesto in onemogočali njeno širitev zaradi razvoja prometa. V varovalnem pasu niso sprejemljive dejavnosti, za katere bi bile emisije, ki so posledica prometa na državni cesti, moteče (obremenitve s hrupom, plini, prašnimi delci).

2. V prostorskem aktu je treba opredeliti odmike predvidenih objektov od roba vozišča državne ceste, ki morajo biti tolikšni, da objekti ne povzročajo negativnega vpliva na prometno varnost pri uporabi državne ceste, na cestno telo državne ceste, redno in zimsko vzdrževanje le-te ter postavljanje prometne signalizacije. Gradnja se lahko izvaja izven vplivnega območja cestnega telesa državne ceste, torej na takšni oddaljenosti, da ni negativnega vpliva na stabilnost in nosilnost cestnega telesa državne ceste.
3. Pri izdelavi prometnega dela strokovnih podlag za OPPN je upoštevati naslednje:
  - Dostop do območja je predviden z lokalne ceste LC372342, v skladu s Strokovno podlago za prometno, komunalno in energetska infrastrukturo za območje OPPN Gospodarska cona Dolenji Boštanj (OPPN-14-02), izdelovalca Ar projekt d.o.o., Sevnica, št. projekta 4/16, april 2016, ter izvedbenim načrtom Ureditve občinskih cest v Dolenjem Boštanju, št. IN-762/14, december 2014, izdelovalca Dolenjska projektiva d.o.o., Novo mesto.
  - Pri načrtovanju cestnega omrežja in prometnega režima je upoštevati vso veljavno zakonodajo ter tehnične predpise s področja cestogradenj in varnosti v cestnem prometu.
  - Prometno ureditev območja OPPN je v sklopu priprave prostorskega akta obdelati na nivoju idejne zasnove. Situacija prometne ureditve mora obsegati celotni predviden prometni režim s prometno signalizacijo na regionalni cesti in v njenem varovalnem pasu.
  - Zelena ločnica mora biti zagotovljena med cestnim telesom državne ceste in ostalimi ureditvami znotraj območja urejanja.
  - Situacija prometne ureditve mora obsegati celotni predviden prometni režim s prometno signalizacijo na regionalni cesti in v njenem varovalnem pasu.
4. Predvideti je oblikovanje obcestnega sveta po sledečih pogojih:
  - Zasaditev drevnin in zatravitev ob cesti se predvidi zaradi protierozijske zaščite rušljivih in porušeni brežin, zaradi dušenja hrupa, zmanjšanja vpliva vetrā in snega oziroma nadomestitve vegetacije naravnega okolja zaradi gradnje, uporabe ali vzdrževanja ceste.
  - Zasaditve v največji razrasti ne smejo posegati v prosti profil cestnega telesa državne ceste.
  - V območju površin, potrebnih za preglednost ceste, je dopustna zatravitev in zasaditev grmovnic, katerih višina rasti ne presega 0,75 m.
  - Vzorec zasaditve površin ob cesti je treba prilagoditi pogojem vzdrževanja cestišča, preglednosti ceste in priključevanja, namestitve prometne signalizacije in opreme.
  - Zasaditev v območju komunalnih vodov znotraj cestnega telesa ni dovoljena.
5. Potek gospodarske javne infrastrukture v cestnem svetu državne ceste in njenem varovalnem pasu morajo biti v strokovnih podlagah prostorskega akta grafično prikazana v »Prikazu ureditev poteka omrežij in priključevanja objektov na gospodarsko javno infrastrukturo ter grajeno javno dobro«. Trase vodov gospodarske javne infrastrukture v območju državne ceste (cestni svet z varovalnimi pasovni in zračni prostor v višini 7 m nad najvišjo točko vozišča) morajo biti načrtovane izključno v podzemni izvedbi, skladno z določbami 61. člena Pravilnika o projektiranju cest (Uradni list RS, št. 91/05, 26/06, 109/10-ZCes-1). Morebitna gradnja gospodarske javne infrastrukture v cestnem svetu državne ceste je dopustna na podlagi predhodno pridobljene stvarne pravice s strani upravljavca ceste.
6. V okviru prikaza vplivov in povezav s sosednjimi enotami morajo biti prikazane meje območja varstva pred hrupom (Uredba o mejnih vrednostih kazalcev hrupa v okolju (Uradni list RS št. 105/05, 62/2010). Oceno vrednosti kazalcev hrupa, ki ga bo zaradi prometne obremenitve povzročila uporaba regionalne ceste na tangiranem območju je treba zagotoviti v okviru priprave OPPN oz. okoljskega poročila. Glede na ugotovljeno hrupno obremenitev okolja je možna podrobnejša opredelitev protihrupnih ukrepov (aktivni / pasivni). Vsi ukrepi morajo biti

dimenzionirani na način, da nudijo ustrezno protihrupno zaščito na podlagi predvidene povečane obremenitve državne ceste v 20 - letnem planskem obdobju.

7. Kakršnokoli postavljanje objektov za obveščanje in oglaševanje, ki bi bilo predvideno ali izvedeno v nasprotju z Zakonom o cestah (77. in 78. člen), Zakonom o pravilih cestnega prometa, Pravilnikom o projektiranju cest (56. člen), Pravilnikom o prometni signalizaciji in prometni opremi na cestah, je ob državni cesti znotraj in zunaj naselja prepovedano v celotnem varovalnem pasu. Za postavitev tovrstnih objektov si je potrebno pridobiti nalog ali soglasje Direkcije RS za infrastrukturo.
8. V prostorskem aktu mora biti navedeno, da je pred izdajo gradbenih dovoljenj za gradnjo v varovalnem pasu regionalne ceste potrebno vložiti projektno dokumentacijo v pregled in potrditev na Direkcijo RS za infrastrukturo in si pridobiti pozitivno mnenje za izvedbo del na podlagi Zakona o cestah (ZCes-1) (Uradni list RS, št. 109/10, 48/12, 36/14, 46/15, 10/18), ter 30. in 31. člena Gradbenega zakona (GZ) (Uradni list RS, št. 61/2017).
9. Direkcija RS za infrastrukturo odklanja vsako odgovornost za škodo, ki bi nastala v varovalnem pasu državne ceste, zaradi ceste, odvodnjavanja ceste, izvajanja investicijskih in vzdrževalnih del ali pometa na njej. Direkcija RS za infrastrukturo zato ne bo zagotavljala zaščite pred vplivi, ki so posledica obratovanja in vzdrževanja državne ceste na tangiranem odseku. Zaščito pred škodljivimi vplivi državne ceste izvede vsak investitor na lastne stroške. Prav tako Direkcija RS za infrastrukturo ne zagotavlja povrnitve stroškov odprave škode, nastale zaradi rednega in zimskega vzdrževanja državne ceste.

Podane smernice je potrebno upoštevati pri pripravi osnutka OPPN za del Gospodarske cone Dolenji Boštanj, del EUP DB10 (2).

  
Gordana Grahek, mag.,  
sekretarka  
vodja Sektorja za upravljanje cest

Ljiljana Herga, univ. dipl. inž. geol.  
direktorica



VROČITI:

- M MUNDUS Mateja Sušin Brencs s.p., Artiče 54i, 8253 Artiče – OSEBNO.





**ELEKTRO CELJE, d.d.** za distribucijskega operaterja na osnovi 465. člena Energetskega zakona (Ur. l. RS, št. 17/14, 81/15, 43/19- spremembe in dopolnitve EZ-1B, 65/20- spremembe in dopolnitve EZ-1C, 158/20) in 39. člena Zakona o urejanju prostora (Ur. l. RS, št. 61/17) ter na podlagi elektronske vloge z dne 17. 11. 2020 izdaja vložniku:

M MUNDUS, MATEJA SUŠIN BRENCE, s.p.  
ARTIČE 54i

8253 ARTIČE

## KONKRETNE SMERNICE št. 2933

### I. UVODNE UGOTOVITVE

K dokumentaciji: OPPN za del Gospodarske cone Dolenji Boštanj, del EUP DB 10(2)- Pobuda (z usmeritvami in izhodišči za pripravo OPPN), št. projekta 2002, ki jo je izdelal M MUNDUS, Mateja Sušin Brence, Artiče 54i, 8253 Artiče, v decembru 2020.

Naročnik: Občina Sevnica, Glavni trg 19 a, 8290 Sevnica

Katastrska občina	Parcelne številke
1381 - Boštanj	256/1, 257/4, 3758, 259/1, 260/4, 1032/42, 1032/16, 1032/17, 1032/18, 1032/43, 1032/46, 1032/49, 1032/52, 261/3, 262/3, 263/3, 264/7 in 260/5

Predvideni objekti: nadstrešek v UE1, parkirišče in poslovni objekt v kasnejši fazi v UE2 in stanovanjsko poslovni objekti v EU3, skupaj z infrastrukturo

#### Ostale uvodne ugotovitve:

Vlagatelj je z elektronsko vlogo z dne 17. 11. 2020 zaprosil za izdajo konkretnih smernic za OPPN za del Gospodarske cone Dolenji Boštanj, del EUP DB10 (2), ID 1986. Smernice dajemo na osnovi dokumentacije: OPPN za del Gospodarske cone Dolenji Boštanj, del EUP DB 10(2)- Pobuda (z usmeritvami in izhodišči za pripravo OPPN), št. projekta 2002, ki jo je izdelal M MUNDUS, Mateja Sušin Brence, Artiče 54i, 8253 Artiče, v decembru 2020, ki je bila objavljena na spletni strani Občine Sevnica, Glavni trg 19 a, 8290 Sevnica. K smernicam prilagamo zasnovo pozidave območja OPPN v merilu 1:500, iz omenjene dokumentacije in situacijo s prikazom obstoječih SN in NN elektroenergetskih vodov in naprav (Elektro Celje in tuje lastništvo) na tem območju, v merilu 1:2000.

V primeru odstopanja od istega preneha veljavnost izdanih smernic.

### II. POTEK OBSTOJEČEGA IN PREDVIDENEGA DISTRIBUCIJSKEGA SISTEMA

1. Na območju OPPN za del Gospodarske cone Dolenji Boštanj, del EUP DB 10(2) ni el. en infrastrukture v upravljanju in vzdrževanju Elektro Celje, d.d.. Neposredno v bližini poteka NN podzemni vod NAY2Y-J 4x240 SM+1,5RM za »Črpališče RBDV-D6+Č4«, ki je v lasti Občine Sevnica



in je razviden iz priložene situacije. Do objekta na parceli št. 3758 tudi poteka NN podzemni el. en. vod, katerega lastnik je Mirko Hribar in za katerega Elektro Celje nima podatkov.

2. Karto komunalnih vodov in naprav izdelanega osnutka prostorskega akta je treba dopolniti z vrisom obstoječih in predvidenih elektroenergetskih vodov in naprav.

### III. TEHNIČNI POGOJI

1. Energija za priključitev predvidenih objektov je na razpolago na nizkonapetostnih zbiralnicah transformatorske postaje (TP) Boštanj OC: 897. Priključna moč za predvidene objekte v dokumentaciji ni bila podana, treba pa jo bo določiti v nadaljnji fazi izdelave prostorskega načrta.

2. Energetska analiza trenutno priključenih objektov in treh na novo načrtovanih ne izkazuje potrebe po izgradnji nove TP.

3. V fazi nadaljnjega načrtovanja in pridobitve gradbenih dovoljenj za posamezne objekte ter za priključitev le teh na distribucijsko omrežje si je treba od Elektro Celje, d.d. pridobiti dokumente v skladu z veljavno zakonodajo.

### IV. OSTALI POGOJI

1. Pri načrtovanju in gradnji objektov na območju za katerega bo izdelan prostorski akt bo treba upoštevati veljavno tipizacijo Elektro Celje, d.d, veljavne tehnične predpise in standarde, ter pridobiti upravno dokumentacijo. Elektroenergetska infrastruktura mora biti projektno obdelana v posebni mapi.

2. Pri gradnji objektov v varovalnem pasu elektroenergetskih vodov in naprav je treba izpolniti zahteve glede elektromagnetnega sevanja in hrupa (Ur. l. RS, št. 70/96) in zahteve Pravilnika o pogojih in omejitvah gradenj, uporabe objektov ter opravljanja dejavnosti v območju varovalnega pasu elektroenergetskih omrežij (Ur. l. RS 101/10).

3. Naročnik si bo moral k predmetnemu prostorskemu aktu pridobiti naše mnenje.

4. Ostalo:

Občina Sevnica je že izdelala Strokovno podlago za prometno, komunalno in energetska infrastrukturo za območje OPPN Gospodarska cona Dolenji Boštanj (OPPN-14-02), AR projekt d.o.o., št. 4/16, april 2016. Strokovna podlaga nima obdelane el. en. infrastrukture za priključitev načrtovanih objektov na distribucijsko omrežje, ampak je nakazana samo nova transformatorska postaja z priključnim 20 kV (SN) podzemnim vodom do transformatorske postaje (TP) Termoglas. V fazi nadaljnjega načrtovanja je treba za predvideno območje OPPN za del Gospodarske cone Dolenji Boštanj, del EUP DB10 (2) strokovno podlago dopolniti- izdelati idejno rešitev elektrifikacije za priključitev objektov na distribucijsko omrežje. Stroški izdelave strokovne podlage bremenijo naročnika- investitorja umeščanja stanovanjskih objektov v prostor. Strokovna podlaga bo služila kot osnova za izdelavo projektne dokumentacije DNZO (DGD), PZI za izgradnjo SN, NN el. en. podzemnih vodov za priključitev predvidenih objektov na distribucijsko omrežje.

Pred izdajo pozitivnega mnenja na izdelan predlog OPPN, na podlagi izdelane strokovne podlage, se je treba z Elektro Celje, d.d. pisno dogovoriti o delitvi stroškov in o rokih izdelave projektne dokumentacije DNZO (DGD), PZI, kakor tudi o sami izvedbi elektro energetske infrastrukture. Kontaktna oseba za sklenitev dogovora je vodja Službe za inženiring- g. Dani Sitar.



Z Elektro Celje, d.d. se je najmanj 90 dni prej treba pisno dogovoriti o pričetku izgradnje el. en vodov in naprav, zaradi pravočasne nabave materiala, planiranja del in podobno.

Z Elektro Celje, d.d. je treba skleniti pogodbo o ustanovitvi služnostne pravice za izgradnjo, in vzdrževanje NN el. en. vodov in naprav, ki potekajo na zemljišču z nameravano gradnjo in bodo predani v last in vzdrževanje Elektro Celje, d.d., kar je v skladu z 9. odstavkom 11. člena Pravilnika o pogojih in omejitvah gradenj, uporabe objektov ter opravljanja dejavnosti v območju varovalnega pasu elektroenergetskih omrežij (Ur. l. RS, št. 101/10). Kontakt: stvarne pogodbe@elektro-celje.si.

Najmanj 8 dni pred pričetkom del je treba pisno obvestiti Elektro Celje d.d., o pričetku izvajanja del, da bo iz varnostnih razlogov izvršilo zakoličbo vseh obstoječih podzemnih elektroenergetskih vodov, ki potekajo na obravnavanem območju, kar je v skladu z 11. in 13. členom Pravilnika o pogojih in omejitvah gradenj, uporabe objektov ter opravljanja dejavnosti v območju varovalnega pasu elektroenergetskih omrežij (Ur. l. RS, št. 101/10).

Pri delih v bližini el. en. vodov in naprav je treba upoštevati veljavne varnostne in tehnične predpise.

Vsi stroški popravil poškodb, ki bi nastali na el. en. vodih in napravah, kot posledica predmetnega posega bremenijo investitorja predmetnih del, kar je v skladu s 10. členom Pravilnika o pogojih in omejitvah gradenj, uporabe objektov ter opravljanja dejavnosti v območju varovalnega pasu elektroenergetskih omrežij (Ur. l. RS, št. 101/10). Vsa dela, ki bodo posegala v obstoječe električne vode in naprave je treba vnesti v gradbeni dnevnik in isto mora biti podpisano s strani pooblaščenega predstavnika Elektro Celje, d.d..

Pri nadaljnjem načrtovanju prostora si mora načrtovalec v fazi izdelave OPPN pridobiti od Elektro Celja, d.d. mnenje k smernicam v skladu z Zakonom o urejanju prostora (Ur. l. RS št. 61/17). K vlogi za izdajo mnenja je treba priložiti vsebino prostorskega akta in strokovno podlago (idejno rešitev elektrifikacije) in zbirno situacijo komunalnih vodov in naprav v pisni in elektronski obliki (v doc in dwg ali shp formatu).

Celje, 17. 12. 2020

Pripravil/-a:

Deželak Drago

**ELEKTRO CELJE,**  
podjetje za distribucijo  
električne energije, d.d.  
CELJE, Vrtnčeva 2a  
02

Vodja službe za razvoj:

mag. TOMISLAV KRAMARŠEK

Poslano:

OM MUNDUS, Mateja Sušin Brence, Artiče 54i, 8253 Artiče  
- Arhiv (DE Krško, Dani Sitar, PP- posegi v prostor KK)

Priloge:

- zasnova pozidave območja OPPN
- situacija obstoječih SN in NN el. vodov in naprav



52314

96325

DOF\_D96

Celje, 17.12.2020  
 za *[signature]*



**Elektro Celje**  
 Elektro Celje, podjetje za distribucijo  
 električne energije in d.  
 Trzinova ul., 3000 Celje

Situacija obstoječih SN in NN el. en.

**Izris:** vodov in naprav



**Merilo:** 1:2000

**Izdelal:** Deželak Drago

**Datum:** 15.12.2020

Številka: 352-204/20

Datum izdaje: 26.11.2020

Na podlagi Zakona o graditvi objektov (Ur. list RS, št. 102/04, 14/05, 126/2007, 108/09, 57/12, 110/13, 19/15), Odloka o gospodarskih javnih službah v Občini Sevnica (Uradni list RS, št. 80/13 in vse spremembe), Uredbe o oskrbi s pitno vodo (Ur. list RS, št. 88/12), Odloka o oskrbi s pitno vodo na območju Občine Sevnica (Ur. list RS št. 33/14-UPB), Pravilnika o tehnični izvedbi in uporabi objektov in naprav javnih in zasebnih vodovodov na območju Občine Sevnica (Ur. List RS, št. 84/09), Uredbe o odvajanju in čiščenju komunalne odpadne vode (Ur. l. RS, št. 98/15, 76/17, 81/19), Odloka o odvajanju in čiščenju komunalnih in padavinskih odpadnih voda na območju Občine Sevnica (Uradni list RS, št. 33/14-UPB), Tehničnega pravilnika o objektih in napravah za odvajanje in čiščenje odpadnih in padavinskih voda (Uradni list RS, št. 47/09), Javno podjetje Komunala d.o.o. Sevnica, Naselje heroja Maroka 17, 8290 Sevnica, izdaja

## **SMERNICE K OBČINSKEM PODROBNEM PROSTORSKEM NAČRTU**

**izvajalca javne službe vodooskrbe in upravljavca javnega kanalizacijskega sistema k gradnji v varovalnem pasu na območju javnega vodovoda in javne kanalizacije**

Naročnik: **Občina Sevnica, Glavni trg 19a, 8290 Sevnica**

Vrsta objekta: **OPPN ZA DEL GOSPODARSKE CONE DOLENJI BOŠTANJ, del EUP DB 10 (2)**

Lokacija.: **Dolenji Boštanj**

Na osnovi vloge projektanta za izdajo smernic k OPPN za del gospodarske cone Dolenji Boštanj, del EUP DB 10 (2) izdajamo smernice pod naslednjimi pogoji:


- 1 Najmanjši odklik cevi javnega vodovoda in javne kanalizacije od spodnjega roba podzemnih temeljev ali podzemnih objektov znaša 1,5 m, merjeno po horizontalni kateti pravokotnega trikotnika, ki ima začetek 30 cm pod dnom cevi v osi vodovoda in kanalizacije in oklepa z diagonalo, ki se konča na robu temelja ali objekta, kot 35 °.
- 2 Pri izvedbi del na območju javnega vodovoda in kanalizacije, ki lahko škodno vplivajo na vodovodne in kanalizacijske objekte in naprave, je potrebno pred začetkom del pri upravljavcu pridobiti podatke o poteku vodovoda in kanalizacije s pogoji za izvedbo del.
- 3 Na vodovodnih in kanalizacijskih napravah se ne sme graditi, postavljati objekte ali nasipati material, ki bi lahko povzročil poškodbe na vodovodu in kanalizaciji ali oviral njuno delovanje in vzdrževanje.
- 4 V primeru nastalih poškodb je povzročitelj škode dolžan nemudoma obvestiti upravljavca o kraju, času in vrsti poškodbe, ter upravljavcu naročiti popravilo in poravnati stroške popravila nastale poškodbe in stroške odtečene vode. V nasprotnem primeru upravljavec stroške sanacije in popravila, po izstavitvi opomina in neporavnavi le tega, izterja po sodni poti.

- 5 V primeru vzdrževalnih del na javnem vodovodu in kanalizaciji je potrebno dovoliti kakršenkoli poseg, ki ga zahteva redno vzdrževanje komunalnih vodov. Investitor sam krije stroške posega v sklopu rednih vzdrževalnih del in ne zahteva od upravljavca komunalnih vodov vzpostavitev objektov, ki so bili tekom posega poškodovani, v prvotno stanje.
- 6 Pri križanju kanalizacije z drugimi podzemnimi vodi kanalizacija poteka horizontalno in brez vertikalnih lomov. Križanja morajo potekati pravokotno, izjemoma lahko znaša kot prečkanja osi kanalizacije in drugega podzemnega voda največ 45°. Ker se pri gradnji kanalizacije zagotavlja padec, ima njena lega glede na druge komunalne instalacije prednost, zato se morajo drugi vodi prilagajati kanalizaciji. Praviloma kanalizacija poteka pod drugimi komunalnimi vodi, obvezno pa to velja za vodovodno napeljavo.
- 7 V primerih, ko vodovod poteka pod kanalizacijo, mora biti vodovodna cev vgrajena v zaščitno cev, ustji zaščitne cevi pa morata biti odmaknjeni od zunanje stene cevi kanalizacije najmanj 3m. V primeru možnosti nadzora drenirane vode sta ustji zaščitne cevi lahko odmaknjeni od zunanje stene cevi kanalizacije, 0,8 m na vsako stran. V izjemnih primerih je lahko kanalizacija zaščitena s PVC folijo ali glinenim nabojem, vse po dogovoru z upravljavcem. Vertikalni odmik ne sme biti manjši od 0,4 m.
- 8 V primeru, ko vodovod poteka nad kanalizacijo, na vodoprepustnem zemljišču, mora biti vodovod vgrajen v zaščitni cevi, ustji zaščitne cevi pa odmaknjeni od zunanje stene kanalizacije, najmanj 2 m. Vertikalni odmik ne sme biti manjši od 0,4 m.
- 9 Horizontalni odmiki so v posebnih primerih in v soglasju z upravljavci posameznih komunalnih vodov lahko tudi drugačni, vendar ne manjši, kot jih določa standard SIST EN 805 v točki 9.3.1, in sicer:
  - horizontalni odmiki od podzemnih temeljev in podobnih naprav ne sme biti manjši od 0,4m,
  - horizontalni odmiki od obstoječih (drugih) podzemnih napeljav ne sme biti manjši od 0,4 m,
  - v izjemnih primerih, ko je gostota podzemnih napeljav velika, odmiki ne smejo biti manjši od 0,2 m, v tem primeru je potrebno med izkopom zagotoviti stabilnost prisotnih naprav in podzemnih napeljav.





Mitja Udovč, dipl.inž.grad.

direktor



Vročiti:

-  M MUNDUS, Mateja Sušin Brencce s.p., Artiče 54i, 8253 Artiče (po pooblastilu)  
 spis,tu



M MUNDUS, Mateja Sušin Brencce, s. p.  
Artiče 54

8253 Artiče

Plinovodi d.o.o.  
Cesta Ljubljanske brigade 11b  
p.p. 3720, 1001 Ljubljana, Slovenija

T: +386 1 58 20 700,  
F: +386 1 58 20 701  
IBAN: SI56 0310 0100 2465 515, SKB d.d., Ljubljana  
IBAN: SI56 0292 3025 4424 156, NLB d.d., Ljubljana  
ID za DDV: SI31378285

Datum: 30.11.2020

Znak: S20-564/P-NG/RKP

Zadeva: OBČINA SEVNICA - OPPN za del Gospodarske cone Dolenji Boštanj, del EUP DB10  
(2)- konkretne smernice

V zvezi z vašo vlogo z dne 17.11.2020, prejeto dne 17.11.2020 in predloženimi prilogami (digitalno gradivo na spletnem naslovu občine), ugotavljamo, da preko območja OPPN poteka prenosni plinovod R42; MRP Sevnica - MRP Radeče (premer 150 mm, tlak 50 bar) v upravljanju družbe Plinovodi d.o.o., kot operaterja prenosnega sistema zemeljskega plina.

Družba Plinovodi d.o.o., skladno z določili 110. člena Zakona o urejanju prostora in 465. členom Energetskega zakona, za pripravo OPPN za del Gospodarske cone Dolenji Boštanj, del EUP DB10 (2) podaja naslednje konkretne smernice:

- Pri nadaljnjih postopkih je potrebno (poleg gradbene in prostorske zakonodaje) upoštevati zakonske in podzakonske akte, ki natančneje opredeljujejo postopke in dovoljene posege v varovalnem (2x65m) oziroma varnostnem pasu (2x5m) prenosnega plinovodnega omrežja in sicer, Energetski zakon (Uradni list RS, št. 60/19 - uradno prečiščeno besedilo in 65/20), Systemska obratovalna navodila za prenosni sistem zemeljskega plina (Uradni list RS, št. 55/15 in 80/17), Pravilnik o tehničnih pogojih za graditev, obratovanje in vzdrževanje plinovodov z delovnim tlakom nad 16 barov ter o pogojih za posege v območjih njihovih varovalnih pasov (Uradni list RS, št. 12/2010, 45/11 in 17/14 - EZ-1);
- v fazi priprave osnutka predmetnega OPPN je potrebno na zadevnem območju z lokatorjem ali sondažnim izkopom preveriti položaj in globino plinovoda ter ostalih delov prenosnega sistema (elementi katodne zaščite,...). Preveritev se naroči pri pooblaščenem predstavniku družbe Plinovodi d.o.o. (Služba vzdrževanja). Osutek OPPN mora vsebovati podatek o višini končnega nadkritja nad plinovodom;
- v fazi priprave osnutka predmetnega OPPN, še predno se tega izgotovi, je potrebno upravljavcu prenosnega omrežja posredovati lokacije objektov v DWG formatu zaradi izvedbe analize tveganja in s tem ugotovitve ali so predvideni objekti na ustrezni oddaljenosti od prenosnega plinovoda;

- ureditev je potrebno predvideti na način, da nad prenosnim plinovodom ne bo cestnih površin, izjema je Ue2 kjer ne gre za cestišče pač pa parkirno manipulativno površino.

Pri pripravi predmetnega OPPN je potrebno upoštevati tudi spodaj navedene splošne smernice, ki se navezujejo na izvedbo vendar jih je potrebno smiselno upoštevati/vključiti že v fazi priprave prostorskih aktov:

- za del plinovoda pod novimi povoznimi površinami je potrebno izdelati statični izračun prenosa obremenitev v smeri proti plinovodu glede na prometne obremenitve in obremenitve v fazi izvedbe glede na geološko sestavo terena v sodelovanju z geološkim strokovnjakom. Če izračun pokaže prekomerne obremenitve plinovoda, se obdela ustrezno dimenzionirana zaščita plinovoda;
- nadkritje plinovoda mora biti najmanj 1,3 m. Poznejše nasipavanje terena ali dviganje višine nadkritja nad 3 m je dopustno le na podlagi predhodno izdelane analize vpliva dodatne obremenitve zaradi teže zemljine;
- najmanjši prosti odmik pri križanju komunalnih vodov s plinovodom znaša 0.5 m, pri vzporednem poteku mora biti odmik najmanj 1m. Pri lociranju jaškov komunalne infrastrukture se upošteva najmanj 2,5 m odmika od plinovoda. V slučaju poteka pod plinovodom se v projektu obdela zaščita plinovoda (posedanje materiala, zaščita izolacije plinovoda pred poškodbo, opiranje sten izkopa). Pri prečkanju kanalizacije nad plinovodom se med revizijskima jaškoma predvidi plinotesna izvedba kanalizacije. Pri križanju s plinovodom se komunalne vode kot so javna razsvetljava, elektro in ptt kabli položi v zaščitno cev dolžine najmanj 3m na vsako stran plinovoda. V primeru prečkanja plinovoda, ki je katodno zaščiten, z instalacijo v kovinski izvedbi (npr. električni kabli s kovinskim opletom itd.), se predvidi zaščitni ukrep (npr. merilno mesto za merjenje napetostne interference in izvedba meritev po končanih delih) oz. se navede, zakaj le-ta ni potreben. Morebitni ozemljitveni sistem mora biti oddaljen najmanj 3 m od plinovoda.
- pri hortikulturni obdelavi (drevje ali drevju podobna zasaditev), postavitvi ograje in njenih stebričkov, elektro in drugih drogov, reklamno informacijskih tabel oz. logotipov in podobno se upošteva najmanj 2,5 m odmika od plinovoda.

Pripravil  
Niko Grbec, dipl. inž. str.

Vodja Službe za investicije  
Zoran Crnjak, univ. dipl. inž. grad.



## M MUNDUS Mateja Sušin Brence

---

**Od:** M MUNDUS Mateja Sušin Brence <mateja@mmundus.si>  
**Poslano:** četrtek, 08. april 2021 13:09  
**Za:** 'Sandi Kovačič'  
**Zadeva:** RE: Status obstoječega elektro voda - Boštanj - Sevnica

Pozdravljen,

Kaj pa potek same ceste oz. dostopnost do območja črpališča?  
So z vidika vaših potreb verjetno vse variante sprejemljive, ne?

Lep pozdrav!

Mateja



---

**From:** Sandi Kovačič [<mailto:sandi.kovacic@infra.si>]  
**Sent:** Thursday, April 8, 2021 9:32 AM  
**To:** 'mateja@mmundus.si'  
**Cc:** Aljoša Preskar; Simona Lipovšek; Tajništvo  
**Subject:** FW: Status obstoječega elektro voda - Boštanj - Sevnica

Zdravo,  
Pošiljam na drug naslov.  
l.p.  
sandi

---

**From:** Sandi Kovačič  
**Sent:** Thursday, April 8, 2021 9:28 AM  
**To:** Aljoša Preskar <[aljosa.preskar@infra.si](mailto:aljosa.preskar@infra.si)>; Simona Lipovšek <[simona.lipovsek@infra.si](mailto:simona.lipovsek@infra.si)>; 'Mateja Sušin Brence' <[mateja.mundus@amis.net](mailto:mateja.mundus@amis.net)>  
**Cc:** Tajništvo <[tajnistvo@infra.si](mailto:tajnistvo@infra.si)>  
**Subject:** RE: Status obstoječega elektro voda - Boštanj - Sevnica

Zdravo,  
Pregledali smo potek- predlog nove ceste do črpališča ČD 1 Mirna.  
Po pregledu ugotavljamo naslednje:

- v trasi ceste( delno) poteka NN elektro kabel za črpališče ČD 1- Mirna predlagamo dve rešitvi, ki jih je potrebno upoštevati:
- NN kabel v cestišču se zaščiti s kabelsko kanalizacijo in izvedejo se elektro jaška(»zagožen« ) izven cestišča na začetku in koncu trase zaščite



- NN kabel se prestavi izven cestišča izvede se samo zaščita prečkanja cestišča v skladu z elektro navodili (pravokotno prečkanje cestišča). Odmik kabla od asfaltiranega roba (robnika) mora biti najmanj 0,5m Vse stroške prestativte NN kabla ima investitor. Nadzor nad izvedbo bo izvajal predstavnik INFRE skupaj s predstavnikom Elektra Celja.

I.p.  
sandi

---

**From:** Aljoša Preskar <[aljosa.preskar@infra.si](mailto:aljosa.preskar@infra.si)>  
**Sent:** Tuesday, April 6, 2021 3:32 PM  
**To:** Simona Lipovšek <[simona.lipovsek@infra.si](mailto:simona.lipovsek@infra.si)>  
**Cc:** Tajništvo <[tajnistvo@infra.si](mailto:tajnistvo@infra.si)>; Sandi Kovačič <[sandi.kovacic@infra.si](mailto:sandi.kovacic@infra.si)>  
**Subject:** FW: Status obstoječega elektro voda - Boštanj - Sevnica

Zdravo.

Prosim če gre zadeva v HERMES. Hvala.

Lp, Aljoša

---

**From:** M MUNDUS Mateja Sušin Brence [<mailto:mateja@mmundus.si>]  
**Sent:** Tuesday, April 6, 2021 2:41 PM  
**To:** Aljoša Preskar <[aljosa.preskar@infra.si](mailto:aljosa.preskar@infra.si)>  
**Subject:** RE: Status obstoječega elektro voda - Boštanj - Sevnica

Živijo,

Bila sva že na vezi v zvezi s pripravo OPPN v neposredni bližini črpališča na Boštanju (Sevnica).

Z OPPN se bo načrtovala tudi dostopna cesta do območja OPPN in širše (tudi do črpališča), ki ne bo potekala po obstoječi trasi makadamske ceste, ki je začasna.

V prilogi pošiljam izhodiščno grafiko poteka ceste glede na obstoječe stanje (1) in pobude (2). Pred časom je bila narejena strokovna podlaga (3), vendar so se razmere v prostoru spremenile.

Da bi zasnova zagotavljala ustrezen dostop do vašega dela in da bi uskladili interese, bi prosila, če lahko podate svoje potrebe oz. se opredelite do delovnih predlogov v prilogi.

LP  
Mateja

---

**From:** Aljoša Preskar [<mailto:aljosa.preskar@infra.si>]  
**Sent:** Tuesday, March 23, 2021 9:27 AM  
**To:** M MUNDUS Mateja Sušin Brence  
**Subject:** RE: Status obstoječega elektro voda - Boštanj - Sevnica

Zdravo.

Pardon, podatki so spodaj, šele sedaj sem opazil.

DA, napajalni NN kablovod je v lasti MOP-RS, upravljanje INFRA d.o.o. (DRSV).

Kaj pa je predmet tega NN kablovoda ?

LP, Aljoša Preskar

INFRA d.o.o., Ulica 11. novembra 34  
8273 Leskovec pri Krškem  
Email: [aljosa.preskar@infra.si](mailto:aljosa.preskar@infra.si)  
Tel.št.: 07-81-63-806

**From:** M MUNDUS Mateja Sušin Brence [<mailto:mateja@mmundus.si>]

**Sent:** Tuesday, March 23, 2021 9:24 AM

**To:** Aljoša Preskar <[aljosa.preskar@infra.si](mailto:aljosa.preskar@infra.si)>

**Subject:** Status obstoječega elektro voda - Boštanj - Sevnica

Pozdravljeni,

Na območju izdelave OPPN (Boštanj v občini Sevnica) poteka obstoječi elektro vod (črpališče), ki ni v upravljanju Elektra – podatek o poteku voda v prilogi.

Ali je v vaši lasti ali v vašem upravljanju?

Spodaj podatki o območju.

Lep pozdrav!

Mateja



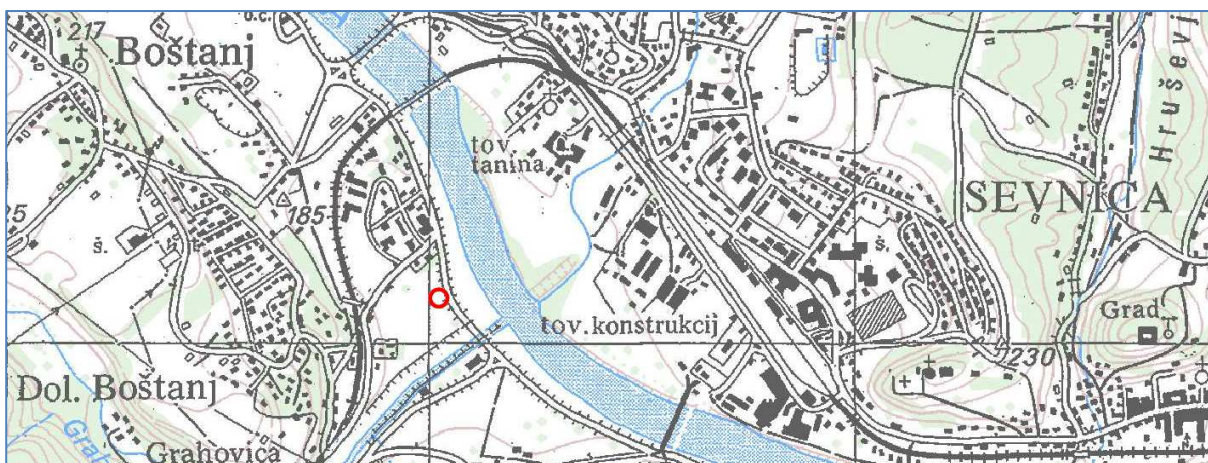
Območje pobude OPPN:


256/1, 257/4, 3758, 259/1, 260/4

1032/42, 1032/16, 1032/17, 1032/18


1032/43, 1032/46, 1032/49 in 1032/52, 261/3, 262/3, 263/3, 264/7 in 260/5

**vse k.o. 1381 Boštanj**





Ta e-pošta je bila pregledana z Avast protivirusnim programom.  
[www.avast.com](http://www.avast.com)



09292020120401096

**M MUNDUS, MATEJA SUŠIN S.P.**  
**ARTIČE 54I**

Številka: 17610201-00112202011180087

Vaš znak: EUP DB 10 (2)

Datum: 4.12.2020

**8253 ARTIČE**

**Zadeva: Smernice, pogoji k OPPN ZA DEL GOSPODARSKE CONE  
DOLENJI BOŠTANJ, DEL EUP DB 10 (2)**

Na podlagi: 30., 34., 47., 51., 58., 61. in 70. člena Zakona o prostorskem načrtovanju ZPNačrt, ZPNačrt-A (Uradni list RS, št. 33/07, 108/09), 9., 10., 12., 13. in 16. člena Zakona o elektronskih komunikacijah – ZEKom-1 (Uradni list RS, št. 109/2012) in Pravilnika o delu komisije za pregled projektne dokumentacije (Uradno glasilo Telekoma Slovenije št. 3/04), ter vloge vlagatelja vam izdajamo smernice, pogoje k OPPN ZA DEL GOSPODARSKE CONE DOLENJI BOŠTANJ, DEL EUP DB 10 (2).

Pri vseh posegih v prostor je treba upoštevati trase obstoječega telekomunikacijskega omrežja Telekom Slovenije d.d., ki poteka ob vzhodnem robu območja in morajo biti vrisane v grafičnem delu OPPN. Za točne trase obstoječega TK omrežja, lahko posredujete prošnjo na oddelek dokumentacije kablanskega omrežja NM (dko.nm@telekom.si ali toni.kregar@telekom.si). Glede na pozidavo oz. komunalno ureditev je potrebno izdelati ustrezen načrt zaščite in prestavitve ogroženih tras TK omrežja.

Za predvidene pozidave znotraj OPPN je potrebno predvideti novo telekomunikacijsko omrežje z navezavo na najbližji TK kabelski jašek TK kablanske kanalizacije Telekoma Slovenije.

Kontaktna oseba Telekoma Slovenije d.d.:

- Damjan Krašovec, tel.: 07 373 7253

Lep pozdrav!

Postopek vodil:

Srečko Hudoklin

Žig:

Vodja TKO osrednja  
Slovenija:

Igor Kern

V vednost: naslov, arhiv

