



REPUBLICA SLOVENIJA
MINISTRSTVO ZA OKOLJE IN PROSTOR

DIREKCIJA REPUBLIKE SLOVENIJE ZA VODE
Hajdrihova ulica 28c, 1000 Ljubljana

T: 01 478 31 00
F: 01 478 31 99
<http://www.dv.gov.si/>
gp.drsv@gov.si

Številka: 35024-250/2021
Datum: 15. 12. 2021

Direkcija Republike Slovenije za vode (v nadaljevanju: DRSV), izdaja na podlagi prvega odstavka 119. člena v povezavi s četrnim odstavkom 111. člena Zakona o urejanju prostora (Uradni list RS, št. 61/17; v nadaljevanju: ZUreP-2) ter 61. člena Zakona o vodah (Uradni list RS, št. 67/02, 2/04-ZZdrl-A, 41/04-ZVO-1, 57/08, 57/12, 100/13, 40/14, 56/15 in 65/20; v nadaljevanju: ZV-1), naslednje

M N E N J E

s področja upravljanja z vodami

k osnutku občinskega podrobnega prostorskega načrta Občine Sevnica za del Gospodarske cone Dolenji Boštanj, del EUP DB10 (2)

Pri pripravi osnutka občinskega podrobnega prostorskega načrta Občine Sevnica za del Gospodarske cone Dolenji Boštanj, del EUP DB10 (2) (v nadaljevanju: Osnutek OPPN), ki ga je izdelala družba M MUNDUS, prostorsko načrtovanje in arhitekturno projektiranje, Mateja Sušin Brencce s. p., Artiče 54i, 8253 Artiče, pod št. 2002, v septembru 2020 so bile v celoti upoštevane Splošne smernice s področja upravljanja z vodami in Konkretna smernice za pripravo OPPN, št. 35020-160/2020-2, z dne 16.3.2021, zato na predmetni Osnutek OPPN izdajamo **pozitivno mnenje**.

O b r a z l o ž i t e v :

Občina Sevnica, Glavni trg 19a, 8290 Sevnica je javno objavila Osnutek OPPN in naslovni organ z dopisom, z dne 26. 10. 2021, poslanega po pooblaščenca M MUNDUS, prostorsko načrtovanje in arhitekturno projektiranje, Mateja Sušin Brencce s. p., Artiče 54i, 8253 Artiče, pozvala, da v skladu s prvim odstavkom 119. člena v povezavi s četrnim odstavkom 111. člena ZUreP-2, poda mnenje s področja upravljanja z vodami k Osnutku OPPN.

Javno objavljeno gradivo vsebuje:

- Osnutek OPPN, tekstualni del
- Grafični prikaz: geodetski načrt, ureditvena situacija, vplivi in povezave, prometne ureditve, infrastruktura, parcelacija
- Pooblastilo.

ZV-1 v šestem odstavku 61. člena določa, da ministrstvo poda mnenje v skladu s predpisi o prostorskem načrtovanju, s katerim ugotovi ali so bile podane smernice upoštevane.

Predmet osnutka OPPN za del Gospodarske cone Dolenji Boštanj, del EUP DB10 (2) je širitev obstoječih dejavnosti na pobudo lastnikov. Na območju z oznako EU1 se načrtuje gradnja dodatnega nadkritega skladišnega prostora. Na območju z oznako UE2 se načrtuje ureditev parkirišča za tovorna vozila, delavnica za vzdrževanje in pranje lastnih tovornih vozil. Na območju oznake UE3 je

po OPN možna gradnja stanovanjskih, poslovno – stanovanjskih, poslovnih in proizvodnih objektov za potrebe storitev, trgovine, proizvodnje, obrti in delavnic, skladišč ipd. Območje OPPN obravnava zemljišča na parc. št. 256/1, 257/4, 3758, 259/1, 260/4, 1032/42, 1032/16, 1032/17, 1032/18, 1032/43, 1032/46, 1032/49, 1032/52, 261/3, 262/3, 263/3, 264/7, 260/5, vse k.o. Boštanj (1381). Območje urejanja OPPN je velikosti cca 8150 m².

Območje, ki je predmet obravnave se ne nahaja na erozijskem območju, ne na vodovarstvenem območju.

Območje, ki je predmet obravnave se nahaja na poplavnem območju razreda preostale nevarnosti, kjer so omejitve glede posega v prostor za določene dejavnosti.

Glede na navedeno je mnenje utemeljeno.

DRSV se je v konkretnih smernicah za pripravo OPPN št. 2002, z datumom: september 2020, opredelila, da izvedba OPPN verjetno ne bo pomembneje vplivala na okolje z vidika upravljanja z vodami. Prav tako je bila dne 16.3.2021 v postopku celovite presoje vplivov na okolje izdana odločba št. 35020-160/2020-2 s katero je bilo odločeno, da v postopku priprave OPPN ni treba izvesti celovite presoje vplivov na okolje.



Vodja sektorja:

Alenka Kotar, univ. dipl. inž. grad.

Vročiti:

- M MUNDUS, prostorsko načrtovanje in arhitekturno projektiranje, Mateja Sušin Brencs s. p., Artiče 54i, 8253 Artiče - priporočeno
- Direkcija Republike Slovenije za vode, Hajdrihova 28c, 1000 Ljubljana (po e-pošti),



M Mundus, Mateja Sušin Brence s.p.

mateja@mmundus.si

Številka: 35012-180/2020/10
Datum: 26. 11. 2021

Na podlagi poziva podjetja M Mundus, Mateja Sušin Brence s.p., Artiče 54i, 8253 Artiče (v nadaljevanju: M Mundus, Mateja Sušin Brence s.p.), izdaja Ministrstvo za kulturo, Maistrova 10, 1000 Ljubljana (v nadaljevanju: Ministrstvo) na podlagi 119. člena v povezavi s 111. členom Zakona o urejanju prostora (Uradni list RS, št. 61/17; v nadaljevanju ZUreP–2) in na podlagi 76. člena Zakona o varstvu kulturne dediščine (Uradni list RS, št. 16/08, 123/08, 8/11 – ORZVKD39, 90/12, 111/13, 32/16 in 21/18 – ZNOrg); v nadaljevanju ZVKD-1) naslednje

MNENJE K OSNUTKU

OBČINSKEGA PODROBNEGA PROSTORSKEGA NAČRTA ZA DEL GOSPODARSKE CONE DOLENJ BOŠTANJ, DEL EUP DB10 (2)

1. Podatki o vlogi

Podjetje M Mundus, Mateja Sušin Brence s.p. je z vlogo brez številke z dne 26. 10. 2021, prejeto 28. 10. 2021, pozvalo Ministrstvo, da izda mnenje k osnutku Občinskega podrobnega prostorskega načrta za del Gospodarske cone Dolenji Boštanj, del EUP DB 10 (2), v občini Sevnica (v nadaljevanju: OPPN za del Gospodarske cone Dolenji Boštanj, del EUP DB 10 (2)).

V vlogi je bil naveden naslov spletnega strežnika Občine Sevnica, kjer je bilo objavljeno gradivo:

- OPPN za del Gospodarske cone Dolenji Boštanj, del EUP DB10 (2), osnutek, izdelal M Mundus, Mateja Sušin Brence s.p., št. projekta 20021 Atriče, oktober 2021;

2. Podatki o smernicah

Splošne smernice za načrtovanje občinskega podrobnega prostorskega načrta in njegovih sprememb in dopolnitev za področje varstva nepremične kulturne dediščine so objavljene na spletnih straneh Ministrstva:

https://www.gov.si/assets/ministrstva/MK/DEDISCINA/PROSTOR/OPPN_Splosne_smernice_NPB_140619.pdf (dokument št. 350-84/2016/1 z dne 4. 11. 2016, dopolnjen z dokumentom št. 350-84/2016/2 z dne 14.6.2019).

Ministrstvo je z dopisom št. 35012-180/2020/4 z dne 10. 12. 2020 ugotovilo, da v območju urejanja ni enot kulturne dediščine in zato konkretnih smernic ni podalo.

3. Mnenje k osnutku OPPN za del Gospodarske cone Dolenji Boštanj, del EUP DB 10 (2)

Gradivo smo pregledali v sodelovanju z ZVKDS OE Celje. Menimo, da so načrtovane ureditve prikazane v gradivu z vidika varstva kulturne dediščine ustrezne.

Vendar pa je 23. člen predmetnega akta potrebno dopolniti z naslednjim določilom za varstvo arheoloških ostalin:

- strokovni nadzor nad posegi

Zaradi varstva arheoloških ostalin je potrebno Zavodu za varstvo kulturne dediščine Slovenije skladno s predpisi s področja varstva kulturne dediščine omogočiti dostop do zemljišč, kjer se bodo izvajala zemeljska dela in opravljanje strokovnega nadzora nad posegi. Lastnik zemljišča/investitor/odgovorni vodja naj o dinamiki gradbenih del obvesti pristojno območno enoto Zavoda za varstvo kulturne dediščine Slovenije vsaj 10 dni pred pričetkom zemeljskih del.

- odkritje arheološke ostaline

Ob vseh posegih v zemeljske plasti velja obvezujoč splošni arheološki varstveni režim, ki najditelja/lastnika zemljišča/investitorja/odgovornega vodjo del ob odkritju arheološke ostaline zavezuje, da najdbo zavaruje nepoškodovano na mestu odkritja in o najdbi takoj obvesti pristojno enoto Zavoda za varstvo kulturne dediščine Slovenije, ki situacijo dokumentira v skladu z določili arheološke stroke. V primeru odkritja arheoloških ostalin, ki jim grozi nevarnost poškodovanja ali uničenja, lahko pristojni organ to zemljišče z izdajo odločbe določi za arheološko najdišče, dokler se ne opravijo raziskave arheoloških ostalin, oz. se omeji ali prepove gospodarska in druga raba zemljišča, ki ogroža obstoj arheološke ostaline.

Lep pozdrav,

Pripravila:
Barbara Hace
višja svetovalka II

dr. Jelka Pirkovič
v. d. generalne direktorice
Direktorata za kulturno dediščino

Poslati (po e-pošti):

- naslovnik
- ZVKDS OE Celje, tajnistvo.ce@zvkd.si



REPUBLIKA SLOVENIJA
MINISTRSTVO ZA OBRAMBO

UPRAVA REPUBLIKE SLOVENIJE
ZA ZAŠČITO IN REŠEVANJE

Vojkova cesta 61, 1000 Ljubljana

T: 01 471 33 22

F: 01 431 81 17

E: gp.dgZR@urszr.si

www.sos112.si

Številka: 350-255/2021-3 - DGZR

Datum: 11. 11. 2021

Na podlagi vloge M Mundus, Mateja Sušin Brence, s. p., Artiče 54 i, Artiče, ki po pooblastilu zastopa Občino Sevnica, Glavni trg 19 a, Sevnica (v nadaljevanju vlagatelj), z dne 26. 10. 2021, izdaja Ministrstvo za obrambo, Uprava RS za zaščito in reševanje, na podlagi 119. člena v povezavi s četrnim odstavkom 111. člena Zakona o urejanju prostora (Uradni list RS, št. 61/17) ter na podlagi trinajste alineje prvega odstavka 102. člena Zakona o varstvu pred naravnimi in drugimi nesrečami (Uradni list RS, št. 51/06-UPB, 97/10) in 8. točke prvega odstavka 49. člena Zakona o varstvu pred požarom (Uradni list RS, št. 3/07-UPB, 9/11, 83/12 in 61/17-GZ) naslednje

MNENJE

k osnutku OPPN za del gospodarske cone Dolenji Boštanj, del EUP DB 10 (2)

Vlagatelj je z vlogo, z dne 26. 10. 2021, ki smo jo prejeli 28. 10. 2021, pozval Ministrstvo za obrambo, Upravo RS za zaščito in reševanje, pristojno za področje varstva pred naravnimi in drugimi nesrečami in varstva pred požarom, da mu v zakonitem roku poda mnenje k osnutku za del gospodarske cone Dolenji Boštanj, del EUP DB 10 (2). Vlagatelj je do gradiva omogočil elektronski dostop preko spletnega strežnika.

Skladno z določili Pravilnika o vsebini, obliki in načinu priprave občinskega podrobnega prostorskega načrta (Uradni list RS, št. 99/07 in 61/17-ZUreP-2) morajo biti v občinskem podrobnem prostorskem načrtu določeni ukrepi in rešitve za varstvo pred naravnimi in drugimi nesrečami, vključno z varstvom pred požarom.

Po pregledu priloženega gradiva ugotavljamo, da je v njem opredeljena vsebina s področja varstva pred naravnimi in drugimi nesrečami in varstva pred požarom, zato Ministrstvo za obrambo, Uprava RS za zaščito in reševanje, k osnutku OPPN za del gospodarske cone Dolenji Boštanj, del EUP DB 10 (2) izdaja **pozitivno mnenje**.

Pripravila:
Irena Zupančič
višja svetovalka I

Darko But
sekretar
generalni direktor

Poslano:

- M Mundus, Mateja Sušin Brence, s. p., Artiče 54 i, Artiče (mateja@mmundus.si).



REPUBLIKA SLOVENIJA
MINISTRSTVO ZA INFRASTRUKTURO

DIREKCIJA REPUBLIKE SLOVENIJE ZA INFRASTRUKTURO

Sektor za upravljanje cest
Območje Novo mesto

Ljubljanska 36, 8000 Novo mesto

T: 07 337 83 20

E: gp.drsi@gov.si

www.di.gov.si

M MUNDUS Mateja Sušin Brence s.p.
Artiče 54i

8253 Artiče

Številka: 37167-2966/2020/4 (1512)

Datum: 11.11.2021


Zadeva: Osnutek OPPN za del Gospodarske cone Dolenji Boštanj, del EUP DB10 (2)

Pripravljalca: Občina Sevnica, Glavni trg 19a, 8290 Sevnica

Zveza: Vloga izdelovalke prostorskega akta z dne 26.10.2021; prejeta na sedež Direkcije RS za infrastrukturo dne 28.10.2021 po elektronski pošti

Na podlagi 111. in 119. člena Zakona o urejanju prostora (ZUreP-2; Uradni list RS, št. 61/17) Direkcija RS za infrastrukturo kot nosilka urejanja prostora s področja državne cestne infrastrukture izdaja na zahtevo izdelovalca prostorskega akta M MUNDUS Mateja Sušin Brence s.p., Artiče 54i, 8253 Artiče, po pooblastilu s št. 021-0001/2020 z dne 05.11.2020 pripravljalke Občine Sevnica, Glavni trg 19a, 8290 Sevnica, naslednje prvo mnenje k osnutku OPPN za del Gospodarske cone Dolenji Boštanj, del EUP DB10 (2), št. projekta 2002, oktober 2021, izdelovalca M MUNDUS Mateja Sušin Brence s.p., Artiče:

1. *Predhodno izdane smernice s področja državne cestne infrastrukture Direkcije RS za infrastrukturo s št. 37167-2966/2019/6 (1512) z dne 09.12.2020 so bile upoštevane v tolikšni meri, da se lahko izda pozitivno prvo mnenje.*
2. *Pridobiti je mnenje Infra d.o.o., Leskovec pri Krškem, o usklajenosti projektnih rešitev z Uredbo o državnem lokacijskem načrtu za hidroelektrarno Blanca (Uradni list RS, št. 61/05)*
3. *Morebitna gradnja gospodarske javne infrastrukture v varovalnem pasu in cestnem svetu državne ceste je dopustna na podlagi predhodno pridobljene stvarne pravice s strani upravljavca ceste.*
4. *V postopku izdaje tega mnenja niso nastali posebni stroški.*


Gordana Grahek, mag.,
sekretarka,
vodja Sektorja za upravljanje cest

Ljiljana Herga, univ.dipl.inž.geol.,
direktorica



VROČITI: M MUNDUS Mateja Sušin Brence s.p., Artiče 54i, 8253 Artiče – OSEBNO.



Identifikacijska številka za DDV: SI75827735, matična št.: 5300177,
št. računa pri Banki Slovenije: SI56 0110 0630 0109 972

ELEKTRO CELJE, d.d. za distribucijskega operaterja na osnovi 465. člena Energetskega zakona (Ur. l. RS, št. 60/19 - uradno prečiščeno besedilo, 65/20, 158/20 - ZURE, 121/21 - ZSROVE, 172/21 - ZOEE) in 39. člena Zakona o urejanju prostora (Ur. l. RS, št. 61/17) ter na podlagi vloge z dne 28. 10. 2021, izdaja vložniku:

M MUNDUS
MATEJA SUŠIN BRENCE s.p.
ARTIČE 54i

8253 ARTIČE

POZITIVNO PRVO MNENJE št. 3077

K dokumentaciji: Občinski podrobni prostorski načrt za del Gospodarske cone Dolenji Boštanj, del EUP DB10 (2)- OSNUTEK, št. 2002, ki jo je izdelal M MUNDUS, Mateja Sušin Brence s.p., Artiče 54i, 8253 Artiče, v oktobru 2021.

Naročnik: Občina Sevnica, Glavni trg 19a, 8290 Sevnica.

Investitor: Lastniki večinskega dela zemljišč na območju OPPN.

Kraj in občina posega: Dolenji Boštanj, Sevnica.

Katastrska občina	Parcelne številke
1381 - Boštanj	256/1, 257/4, 3758, 259/1, 260/4, 1032/42, 1032/16, 1032/17, 1032/18, 1032/43, 1032/46, 1032/49, 1032/52, 261/3, 262/3, 263/3, 264/7 in 260/5

Do sedaj izdani dokumenti:

- konkretne smernice št. 2933 z dne 17. 12. 2020.

Predvideni objekt:

- nadstrešek v UE1, parkirišče in poslovni objekt v kasnejši fazi v UE2 in stanovanjsko poslovni objekti v EU3, skupaj z infrastrukturo.

Vložnik je z vlogo z dne 28. 10. 2021 zaprosil za izdajo prvega mnenja v postopku Občinskega podrobnega prostorskega načrta za del Gospodarske cone Dolenji Boštanj, del EUP DB10 (2). Prvo mnenje izdajamo na osnovi izdelane dokumentacije Občinski podrobni prostorski načrt za del Gospodarske cone Dolenji Boštanj, del EUP DB10 (2)- OSNUTEK, št. 2002, ki jo je izdelal M MUNDUS, Mateja Sušin Brence s.p., Artiče 54i, 8253 Artiče, v oktobru 2021. K mnenju prilagamo Prikaz ureditev poteka omrežij in priključevanja objektov na gospodarsko javno infrastrukturo in javno dobro, list št. 5 v merilu 1:500 iz omenjene dokumentacije.

V fazi nadaljnjega načrtovanja si je treba pridobiti pozitivno drugo mnenje k OPPN v skladu z Zakonom o urejanju prostora (Ur. l. RS št. 61/17). Za izdajo pozitivnega mnenja k PREDLOGU Občinskega podrobnega prostorskega načrta za del Gospodarske cone Dolenji Boštanj, del EUP DB10 (2) je treba, da se Elektro Celje, d.d., Občina Sevnica in

investitorji pisno dogovorijo o delitvi stroškov in o rokih izdelave projektne dokumentacije, kakor tudi o sami izvedbi el. en. infrastrukture za priključitev predvidenih objektov na distribucijsko omrežje. Podlaga za sklenitev dogovora je strokovna podlaga IDP- Ureditev električnih vodov na območju OPPN za del Gospodarske cone Dolenji Boštanj, EUP DB 10(2), št. 212/21, ki jo je izdelalo Elektro Celje, d.d. v maju 2021. Kontaktna oseba s strani Elektro Celje, d.d., za sklenitev dogovora, je vodja Službe za inženiring- g. Dani Sitar.

Celje, 2. 12. 2021

Pripravil:

Drago Deželak, univ. dipl. inž. el.




Služba za razvoj:

mag. Tomislav Kramaršek

 **Elektro
Celje, d.d.**
Vrtnčeva Za, 3000 Celje 2

Poslano:

- M MUNDUS, Mateja Sušin Brencce s.p., Artiče 54i, 8253 Artiče
- Občina Sevnica, Glavni trg 19a, 8290 Sevnica
- Arhiv (DE Krško, Dani Sitar)

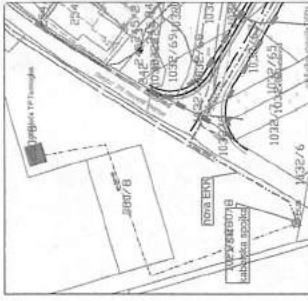


Priloga:

- Prikaz ureditev poteka omrežij in priključevanja objektov na gospodarsko javno infrastrukturo in javno dobro, list št. 5

Op1: Vključitev nove transformatorske postaje se izvede z vzrkanjem v obstoječ SN 20 KV kablovod, ki povezuje TP Dolenji Boštianj in TP Termoglas, kjer se obstoječ kablovod v obstoječem elektro kabelskem jašku EK18, prereže ter s pomočjo novih SN kabelskih spojk spoji z novima kablovodoma (dovod in odvod), ki se položita iz smeri, predvidene TP. Predvidena kablovoda se uvlečeta v novo zgrajeno elektro kabelsko kanalizacijo (EKK)

Prikaz poteka novega elektrovroda iz TP Termoglas M 1 : 1000



LEGENDA:

[Symbol]	Obrnjo OPPN
[Symbol]	Parcelne meje - obstoječe
[Symbol]	Urojene parcelne meje
[Symbol]	Parcela, namenjena gradnji
[Symbol]	Objekt - obstoječi
[Symbol]	Objekt - predvideni
[Symbol]	Uvoz - obstoječ
[Symbol]	Uvoz - predviden
[Symbol]	Varovalni pas infrastrukture
[Symbol]	Smel - obojerno mesto
[Symbol]	Domet hidranta DH = 80 m

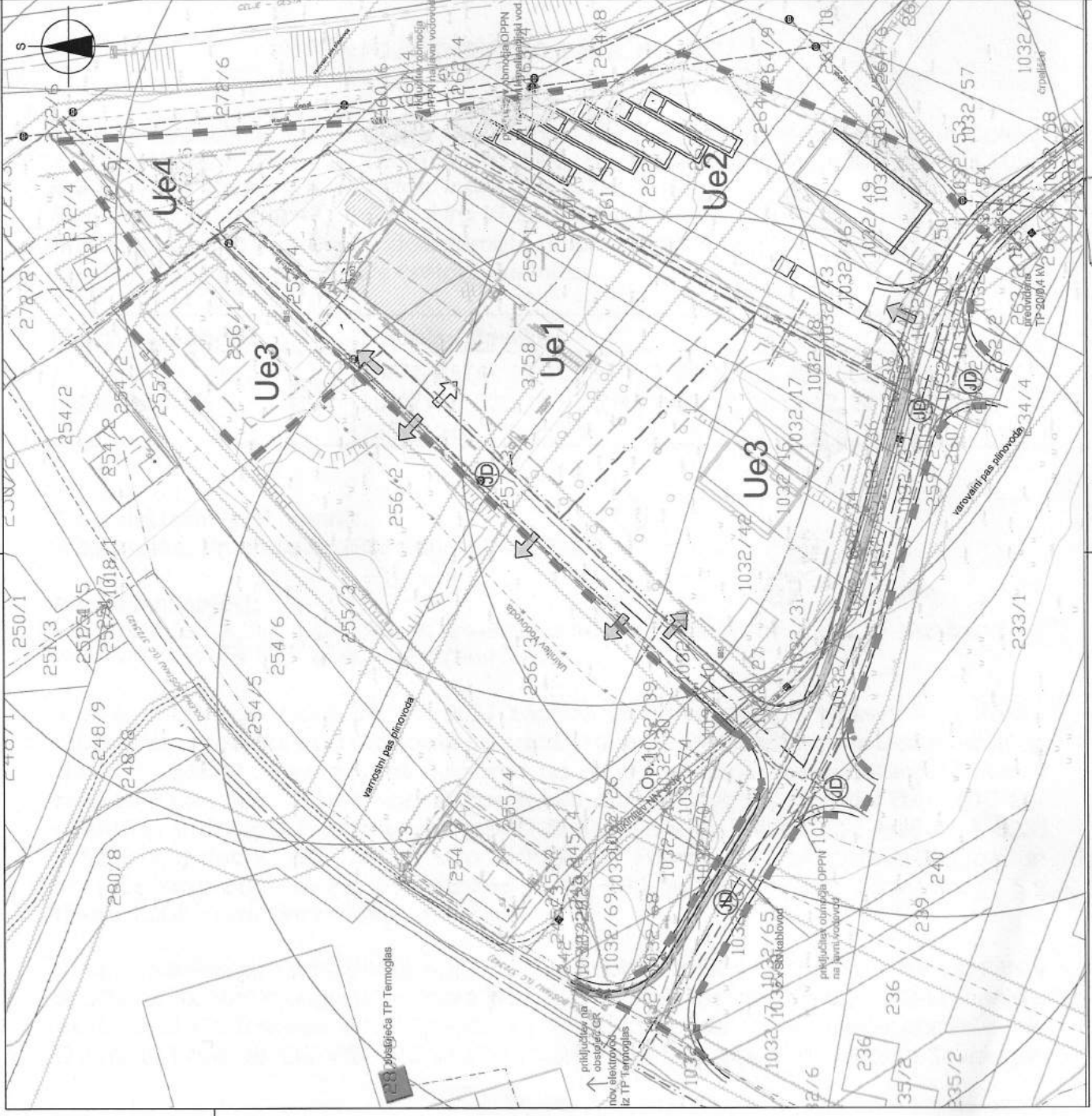
OBSTOJEČE	PROJEKTIRANO
VODOVOD, HIDRANT	→
FEK, KANALIZACIJA	→
MET. KANALIZACIJA	→
ELEKTRIKA - SN	→
ELEKTRIKA - NN	→
CESTNA RAZSVETLJAVNA	→
PLIN	→
KK VODI (telefon, optika)	→

vse k.o. Boštianj
Geodetski načrt: Geotel d.o.o., Glavni trg 24, 8290 Sevnica št. G26-02/2020 z dne 17.2.2020

Izdelovalec OPPN: M MJUNDUS, Mateja Sušnji Brenca s.p.
Prostorno planiranje in arhitekturno načrtovanje
Arh. 5a-14/11, 11.11.2019
Ulica 5a/14/11, 828 872, e-mail:mateja@mmjundus.si, www.mmjundus.si

Investitor:	Pobudnik, lastnik večinskega dela zemljišč na območju OPPN	
Naziv OPPN:	OPPN za del Gospodarske cone Dolenji Boštianj, del EUP DB10 (2)	
ID št. PA v zbirki PA:	1986	Občina Sevnica
Line in prirehek:		
Og. vodja izdelave:	Mateja Sušnji Brenca, univ.dipl.inž.arh.	Proje.:
Problematični prost. načrt.:	Mateja Sušnji Brenca, univ.dipl.inž.arh.	PA PPN ZAPS 0929
Soizdelavec:	Mateja Kovarčič, univ.dipl.inž.kraj.arh.	PA PPN ZAPS 0928
Št. projekta:		
Datum:	Oktober 2021	Merilo:
Faza:	OSNUTEK	M 1:500
2002		5
INFRASTRUKTURA		

Naslov risbe: Prikaz ureditve poteka omrežja in priključevanja objektov na gospodarsko javno infrastrukturo in javno dobro



Belge, 2.12.2021

Številka: 352-235/21
Datum izdaje: 14.12.2021

Na podlagi Gradbenega zakona (GZ) (Ur. l. RS, št. 61/17, 72/17-popr., 65/20.), Zakona o urejanju prostora (ZUreP-2) (Ur. l. RS, št. 61/17), Zakona o varstvu okolja (ZVO-1) (Ur. l. RS, št. 41/04, 39/06, 30/16), Odloka o gospodarskih javnih službah v Občini Sevnica (Ur. l. RS, št. 80/13, 32/17, 80/20), Uredbe o oskrbi s pitno vodo (Ur. l. RS, št. 88/12), Odloka o oskrbi s pitno vodo na območju Občine Sevnica (Ur. l. RS št. 33/14-UPB), Pravilnika o tehnični izvedbi in uporabi objektov in naprav javnih in zasebnih vodovodov na območju Občine Sevnica (Ur. l. RS, št. 84/09), Uredbe o odvajanju in čiščenju komunalne odpadne vode (Ur. l. RS, št. 98/15, 76/17, 81/19), Odloka o odvajanju in čiščenju komunalnih in padavinskih odpadnih voda na območju Občine Sevnica (Ur. l. RS, št. 33/14-UPB), Tehničnega pravilnika o objektih in napravah za odvajanje in čiščenje odpadnih in padavinskih voda (Uradni list RS, št. 47/09), Uredbe o odpadkih (Ur. l. RS, št. 37/15, 69/15, 129/20), Odloka o ravnanju z odpadki na območju Občine Sevnica (Ur. l. RS, št. 33/14-UPB-2), Odloka o javni razsvetljavi v Občini Sevnica (Ur. l. RS, št. 68/08, 16/09, 46/14, 46/15), Odloka o oskrbi naselij s plinom iz javnega plinovodnega omrežja v občini Sevnica (Ur. l. RS, št. 54/92), Pravilnika o pogojih za dobavo in odjem zemeljskega plina s tarifnim sistemom za prodajo plina iz javnega plinovodnega omrežja v mestu Sevnica (Ur. l. RS, št. 57/94) ter Pravilnika o tehničnih pogojih za graditev, obratovanje in vzdrževanje plinovodov z največjim delovnim tlakom do vključno 16 bar (Ur. l. RS, št. 54/02) Javno podjetje Komunala d.o.o. Sevnica, Naselje heroja Maroka 17, 8290 Sevnica, izdaja

M N E N J E

ZA OPPN ZA DEL GOSPODARSKE CONE DOLENJI BOŠTANJ, DEL EUP DB10

Pripravljaavec: **M MUNDUS, Mateja Sušin Brencce s.p., Artiče 54i, 8253 Artiče**


Pobudniki: **Lastniki večinskega dela zemljišč na območju OPPN**

Vrsta objekta: **GOSPODARSKA CONA DOLENJI BOŠTANJ, DEL EUP DB10**

Projektant je podal vlogo za izdajo mnenja k **OPPNA ZA DEL GOSPODARSKE CONE DOLENJI BOŠTANJ, DEL EUP DB10.**

Po pregledu navedene projektne dokumentacije ugotavljamo, da so rešitve ustrezne in skladne z zgoraj navedenimi predpisi.

Pripravljalcu tako izdajamo pozitivno mnenje k **OPPNA ZA DEL GOSPODARSKE CONE DOLENJI BOŠTANJ, DEL EUP DB10.**



Mitja Udovč, dipl.inž.grad.
direktor



Vročiti:

➤ M MUNDUS, Mateja Sušin Brence s.p., Artiče 54i, 8253 Artiče (po pooblastilu)

➤ spis,tu

M MUNDUS, Mateja Sušin Brenc, s. p.
Artiče 54

8253 Artiče

Plinovodi d.o.o.
Cesta Ljubljanske brigade 11b
p.p. 3720, 1001 Ljubljana, Slovenija

T: +386 1 58 20 700,
F: +386 1 58 20 701
IBAN: SI56 0310 0100 2465 515, SKB d.d., Ljubljana
IBAN: SI56 0292 3025 4424 156, NLB d.d., Ljubljana
ID za DDV: SI31378285

Datum: 17. 11. 2021

Znak: S21-590/P-NG/RKP

Zadeva: OPPN za del Gospodarske cone Dolenji Boštanj, del EUP DB10 (2) - mnenje k osnutku

V zvezi z vašo vlogo za podajo mnenja, z dne 26. 10. 2021, prejeto 28. 10. 2021 in predloženimi prilogami (digitalno gradivo OPPN na spletni strani občine Sevnica), ugotavljamo, da preko območja OPPN poteka obstoječi prenosni plinovod R42, MRP Sevnica - MRP Radeče (premer 150 mm, tlak 50 bar) v upravljanju družbe Plinovodi d.o.o., kot operaterja prenosnega sistema zemeljskega plina.

Družba Plinovodi d.o.o., kot operater prenosnega sistema zemeljskega plina, na podlagi 465. člena Energetskega zakona (Uradni list RS, št. 60/19 -uradno prečiščeno besedilo, 65/20, 158/20 - ZURE in 121/21 - ZSROVE) in 111. čl. Zakona o urejanju prostora (Uradni list RS, št. 61/17) **podaja naslednje mnenje k osnutku občinskega podrobnega prostorskega načrta za del Gospodarske cone Dolenji Boštanj, del EUP DB10 (2):**

Za pripravo zadevnega prostorskega akta so bile z naše strani, dne 30.11.2020, z dopisom Znak: S20-564/P-NG/RKP, podane konkretne smernice v katerih je med drugim navedeno:

- Pri nadaljnjih postopkih je potrebno (poleg gradbene in prostorske zakonodaje) upoštevati zakonske in podzakonske akte, ki natančneje opredeljujejo postopke in dovoljene posege v varovalnem (2x65m) oziroma varnostnem pasu (2x5m) prenosnega plinovodnega omrežja in sicer, Energetski zakon (Uradni list RS, št. 60/19 - uradno prečiščeno besedilo in 65/20), Sistemska obratovalna navodila za prenosni sistem zemeljskega plina (Uradni list RS, št. 55/15 in 80/17), Pravilnik o tehničnih pogojih za graditev, obratovanje in vzdrževanje plinovodov z delovnim tlakom nad 16 barov ter o pogojih za posege v območjih njihovih varovalnih pasov (Uradni list RS, št. 12/2010, 45/11 in 17/14 - EZ-1);
- v fazi priprave osnutka predmetnega OPPN je potrebno na zadevnem območju z lokatorjem ali sondažnim izkopom preveriti položaj in globino plinovoda ter ostalih delov prenosnega sistema (elementi katodne zaščite,...). Preveritev se naroči pri pooblaščenem predstavniku družbe Plinovodi d.o.o. (Služba vzdrževanja). Osnutek OPPN mora vsebovati podatek o višini končnega nadkritja nad plinovodom;
- v fazi priprave osnutka predmetnega OPPN, še predno se tega izgotovi, je potrebno upravljavcu prenosnega omrežja posredovati lokacije objektov v DWG formatu zaradi

- izvedbe analize tveganja in s tem ugotovitve ali so predvideni objekti na ustrezni oddaljenosti od prenosnega plinovoda;
- nadkritje plinovoda mora biti najmanj 1,3 m. Poznejše nasipavanje terena ali dviganje višine nadkritja nad 3 m je dopustno le na podlagi predhodno izdelane analize vpliva dodatne obremenitve zaradi teže zemljine;

Ugotavlja se, da zgoraj navedene zahteve niso bile v celoti upoštevane oziroma iz priloženega gradiva to ni razvidno in sicer:

1. Gradbene meje so označene tudi preko plinovoda R42. Skladno z Energetskim zakonom in s Pravilnikom o tehničnih pogojih za graditev, obratovanje in vzdrževanje plinovodov z delovnim tlakom nad 16 barov ter o pogojih za posege v območjih njihovih varovalnih pasov, se v 5 m pasu (na vsako stran) prenosnega sistema zemeljskega plina ne smejo načrtovati in graditi drugi objekti, naprave in napeljave ter izvajati dela, razen če je to nujno potrebno za gradnjo, rekonstrukcijo, obratovanje, nadzor ali vzdrževanje infrastrukture oziroma gospodarske javne infrastrukture po predpisih o graditvi objektov, če investitor oziroma izvajalec del pridobi soglasje operaterja tega prenosnega sistema pred začetkom izvajanja del. (Ni upoštevana konkretna smernica, ki usmerja na upoštevanje predpisov, navedenih na prejšnji strani).
2. Osnutek OPPN ne vsebuje podatka o višini končnega nadkritja nad plinovodom (ne ve se ali je izpolnjen pogoj minimalnega nadkritja 1,3 m).
3. V fazi priprave osnutka nam ni bila posredovana DWG situacija objektov v DWG formatu zaradi izvedbe analize tveganja in s tem ugotovitve ali so predvideni objekti na ustrezni oddaljenosti od prenosnega plinovoda. Za objekte namenjene bivanju ali začasnemu zadrževanju ljudi je potrebno izdelati t.i. Analizo tveganja, s katero se preveri ustreznost odmika med prenosnim plinovodom in objektom. Za izdajo pozitivnega mnenja je za prikazano situacijo objektov v predmetnem osnutku potrebno izdelati Analizo tveganja, ki mora podati sprejemljivo tveganje. **Za vsako kasnejšo spremembo lokacije objektov v okviru gradbene meje je potrebno izdelati novo analizo tveganja.** (Posredovati DWG situacijo, v odloku pa nevesti opisano problematiko glede obvezne izvedbe analize tveganja za vsako morebitno novo situacijo objektov, prikazano v dokumentaciji na katero moramo podati mnenje).

Ker pridobitev projektnih pogojev ni obveza za projektanta, OPPN pa naj bi bil dovolj dobra osnova za izdelavo projektne dokumentacije za pridobitev gradbenega dovoljenja, v izogib težavam pri pridobitvi pozitivnega mnenja na DGD predlagamo, da se v odlok v poglavje(a) o plinovodnem omrežju vnese še ostala določila iz konkretnih smernic:


- Pri nadaljnjih postopkih je potrebno upoštevati zakonske in podzakonske akte, ki natančneje opredeljujejo postopke in dovoljene posege v varovalnem (2x65m) oziroma varnostnem pasu (2x5m) prenosnega plinovodnega omrežja in sicer, Energetski zakon (Uradni list RS, št. 60/19 - uradno prečiščeno besedilo, 65/20, 158/20 - ZURE, 121/21 - ZSROVE in 172/21 - ZOEE), Sistemska obratovalna navodila za prenosni sistem zemeljskega plina (Uradni list RS, št. 55/15 in 80/17), Pravilnik o tehničnih pogojih za graditev, obratovanje in vzdrževanje plinovodov z delovnim tlakom nad 16 barov ter o pogojih za posege v območjih njihovih varovalnih pasov (Uradni list RS, št. 12/2010, 45/11 in 17/14 - EZ-1);



- za del plinovoda pod novimi povoznimi površinami je potrebno izdelati statični izračun prenosa obremenitev v smeri proti plinovodu glede na prometne obremenitve in obremenitve v fazi izvedbe glede na geološko sestavo terena v sodelovanju z geološkim strokovnjakom. Če izračun pokaže prekomerne obremenitve plinovoda, se obdela ustrezno dimenzionirana zaščita plinovoda;
- nadkritje plinovoda mora biti najmanj 1,3 m. Poznejše nasipavanje terena ali dviganje višine nadkritja nad 3 m je dopustno le na podlagi predhodno izdelane analize vpliva dodatne obremenitve zaradi teže zemljine;
- najmanjši prosti odmik pri križanju komunalnih vodov s plinovodom znaša 0.5 m, pri vzporednem poteku mora biti odmik najmanj 1m. Pri lociranju jaškov komunalne infrastrukture se upošteva najmanj 2,5 m odmika od plinovoda. V slučaju poteka pod plinovodom se v projektu obdela zaščita plinovoda (posedanje materiala, zaščita izolacije plinovoda pred poškodbo, opiranje sten izkopa). Pri prečkanju kanalizacije nad plinovodom se med revizijskima jaškoma predvidi plinotesna izvedba kanalizacije. Pri križanju s plinovodom se komunalne vode kot so javna razsvetljava, elektro in ptt kabli položi v zaščitno cev dolžine najmanj 3m na vsako stran plinovoda. V primeru prečkanja plinovoda, ki je katodno zaščiten, z instalacijo v kovinski izvedbi (npr. električni kabli s kovinskim opletom itd.), se predvidi zaščitni ukrep (npr. merilno mesto za merjenje napetostne interference in izvedba meritev po končanih delih) oz. se navede, zakaj le-ta ni potreben. Morebitni ozemljitveni sistem mora biti oddaljen najmanj 3 m od plinovoda.

Prepared by
Niko Grbec, dipl. inž. str.

Investment Service Manager
Samo Popek, univ. dipl. inž. str.



M MUNDUS, Mateja Sušin Brence, s. p.
Artiče 54

8253 Artiče

Plinovodi d.o.o.
Cesta Ljubljanske brigade 11b
p.p. 3720, 1001 Ljubljana, Slovenija

T: +386 1 58 20 700,
F: +386 1 58 20 701
IBAN: SI56 0310 0100 2465 515, SKB d.d., Ljubljana
IBAN: SI56 0292 3025 4424 156, NLB d.d., Ljubljana
ID za DDV: SI31378285

Datum: 21.2.2022

Znak: S22-048/P-NG/RKP

Zadeva: OBČINA SEVNICA - OPPN za del Gospodarske cone Dolenji Boštanj, del EUP DB10
(2) - mnenje k osnutku

V zvezi z vašo vlogo za podajo mnenja, z dne 27.1.2022, prejeto 27.1.2022 in predloženimi prilogami (dopolnjen osnutek OPPN za del Gospodarske cone Dolenji Boštanj, del EUP DB10 (2)) ugotavljamo, da preko območja OPPN poteka obstoječi prenosni plinovod R42, MRP Sevnica - MRP Radeče (premer 150 mm, tlak 50 bar), ki je v upravljanju družbe Plinovodi d.o.o., kot operaterja prenosnega sistema plina.

Družba Plinovodi d.o.o je, dne 17. 11. 2021, podala mnenje na osnutek zadevnega OPPN (dokument št.: S21-590/P-NG/RKP) v katerem je podala zahteve za dopolnitev takratnega osnutka OPPN.

Na podlagi pregleda posredovanega gradiva ugotavljamo, da je osnutek ustrezno dopolnjen zato družba **Plinovodi d.o.o.**, kot operater prenosnega sistema zemeljskega plina, na podlagi 465.člena Energetskega zakona (Uradni list RS, št. 60/19 -uradno prečiščeno besedilo, 65/20, 158/20 - ZURE in 121/21 - ZSROVE) in 111. čl. Zakona o urejanju prostora (Uradni list RS, št. 61/17) **daje pozitivno mnenje** k osnutku občinskega podrobnega prostorskega načrta za del Gospodarske cone Dolenji Boštanj, del EUP DB10 (2).

Pripravil
Niko Grbec, dipl. inž. str.



Plinovodi 04
d.o.o.

Vodja Službe za investicije
Samo Popek, univ. dipl. inž. str.





9
Občina Sevnica

ODDELEK ZA OKOLJE IN PROSTOR

Številka: 3505-0009/2020
Datum: 3.11.2021

M MUNDUS, Mateja Sušin Brencce s.p.
Artiče 54i,
8253 Artiče

Zadeva: **Prvo mnenje k osnutku Občinskega podrobnega prostorskega načrta za del Gospodarske cone Dolenji Boštanj, del EUP DB10.ppn 82)**

ID prostorskega akta v zbirki prostorskih aktov: **1986**

Spoštovani,

Dne 28.10.2021 ste kot izdelovalec občinskega podrobnega prostorskega načrta za del Gospodarske cone Dolenji Boštanj, del EUP DB10.ppn (2)(v nadaljevanju: OPPN), na podlagi pooblastila župana Občine Sevnica št.: 021-0001/2020, zveza 3505-0009/2020, z dne 5.11.2020, pozvali Občino Sevnica, Glavni trg 19 a, 8290 Sevnica k izdaji prvega mnenja k osnutku OPPN.

Namen izdelave OPPN je opredelitev namembnosti obstoječih in načrtovanih objektov, dejavnosti, vrste gradnje, gradbenih parcel, ter določitev pogojev za oblikovanje objektov in priključevanje na gospodarsko javno infrastrukturo.

Z OPPN bodo za navedeno območje določeni podrobnejši pogoji in usmeritve za načrtovane posege v prostor, zasebnim investitorjem pa bo omogočena pravna podlaga za izdelavo projektne dokumentacije in pridobitev potrebnih upravnih dovoljenj za gradnjo in uporabo objektov.

Vlogi je bilo priloženo gradivo za izdajo prvega mnenja s tekstualnim in grafičnim delom v digitalni obliki.

Predmet OPPN je prostorska enota z oznako DB10.ppn in obsega zemljišča z naslednjimi parcelnimi številkami: 256/1, 257/4, 3758, 259/1, 260/4, 1032/42, 1032/16, 1032/17, 1032/18, 1032/43, 1032/46, 1032/49, 1032/52, 261/3, 262/3, 263/3, 264/7, 260/5, vse k.o. 1381 – Boštanj, v skupni površini cca. 0,82 ha.

V skladu s 111. in 119. členom Zakona o urejanju prostora (ZUreP-2)(Uradni list RS, št. 61/17) in na podlagi pregleda prejetega gradiva, vam izdajamo

POZITIVNO 1. MNENJE



k osnutku načrtovanih posegov z OPPN.

V nadaljnjem postopku priprave OPPN je potrebno upoštevati vse predhodno podane usmeritve strokovnih služb Občine Sevnica.

Lep pozdrav.

Pripravil:

Dušan Markošek, univ.dipl.inž.arh.
Občinski urbanist



Roman Perčič, univ.dipl.inž.str.
Vodja Oddelka za okolje in prostor

✓ POSLATI
- naslovníku

VLOŽITI:
- v zadevo

M MUNDUS Mateja Sušin Brence

Od: Marjetka Flisek <meta.flisek@obcina-sevnica.si>
Poslano: petek, 10. december 2021 07:54
Za: mateja@mmundus.si
Kp: Pošta poslana; joze.udovc@osos.si
Zadeva: 092-0019/2021;Mnenje k osnutku OPPN Boštanj

Pozdravljeni!

Predsednik sveta KS Boštanj je osnutek pregledal in na projektirano izdaja pozitivno mnenje.

Lep dan,



Meta Flisek

referentka za krajevne skupnosti

E-mail: meta.flisek@obcina-sevnica.si
Tel: (07) 81 - 61 - 223

Občina Sevnica, Glavni trg 19a, 8290 Sevnica
Splet: www.obcina-sevnica.si

From: KS BOŠTANJ <15144547@users.siol.net>
Sent: Thursday, December 9, 2021 7:56 AM
To: Marjetka Flisek <meta.flisek@obcina-sevnica.si>
Subject: Fwd: Ponoven poziv k izdaji mnenja k osnutku OPPN Boštanj

Od: "M MUNDUS Mateja Sušin Brence" <mateja@mmundus.si>
Za: "M MUNDUS Mateja Sušin Brence" <mateja@mmundus.si>
Poslano: Torek, 7. December 2021 15:01:41
Zadeva: Ponoven poziv k izdaji mnenja k osnutku OPPN Boštanj

Pozdravljeni,

Prosim za izdajo mnenja k osnutku spodaj navedenega akta, saj je rok že potekel.

LP

Mateja

From: M MUNDUS Mateja Sušin Brence [<mailto:mateja@mmundus.si>]
Sent: Thursday, October 28, 2021 7:56 AM
To: 'gp.drsv-nm@gov.si'; 'gp.mk@gov.si'; 'gp.dgZR@urszr.si'; 'gp.drSI@gov.si'; 'info@elektro-celje.si'; 'komunala.sevnica@siol.net'; 'info@plinovodi.si'; 'plinovod@komunala-sevnica.si'; 'obcina.sevnica@siol.net';

'ks.bostanj@siol.net'; 'srecko.hudoklin@telekom.si'; 'gvo@telekom.si'; 'aljosa.preskar@infra.si'
Subject: dusan.markosek@obcina-sevnica.si

Spoštovani,

Po pooblastilu Občine Sevnice posredujemo vlogo za mnenja k osnutku OPPN, in sicer:

Naziv PA:	OPPN za del Gospodarske cone Dolenji Boštanj, del EUP DB10 (2)
Investitor:	Lastniki zemljišč na območju OPPN
Pripravljalavec:	Občina Sevnica
Lokacija:	Dolenji Boštanj
Faza / številka proj:	OSNUTEK / 2002
ID v zbirki PA:	1986

Prosim za izdajo mnenj v zakonskem roku.

Lep pozdrav!

Mateja



M MUNDUS
Mateja Sušin Brence s.p.

prostorsko načrtovanje in arhitekturno projektiranje,
Artiče 54i, 8253 Artiče
www.mmundus.si

pooblaščenka arhitektka in prostorska načrtovalka, ZAPS-0628
Mateja Sušin Brence, univ.dipl.inž.arh.

mateja@mmundus.si, 041-386-572



Ta e-pošta je bila pregledana z Avast protivirusnim programom.
www.avast.com



09292021111201133

MATEJA SUŠIN BRENCE S.P.
ARTIČE 54 I

Številka: 102073 - NM/1557-SH

Datum: 12.11.2021

8253 ARTIČE

**Zadeva: Mnenje k OPPN ZA DEL GOSPODARSKE CONE DOLENJI
BOŠTANJ, DEL EUP DB 10 (2)**

Na podlagi: 30., 34., 47., 51., 58., 61. in 70. člena Zakona o prostorskem načrtovanju ZPNačrt, ZPNačrt-A (Uradni list RS, št. 33/07, 108/09), 9., 10., 12., 13. in 16. člena Zakona o elektronskih komunikacijah – ZEKom-1 (Uradni list RS, št. 109/2012) in Pravilnika o delu komisije za pregled projektne dokumentacije (Uradno glasilo Telekoma Slovenije št. 3/04), ter vloge vlagatelja vam izdajamo **POZITIVNO** mnenje k **OPP N ZA DEL GOSPODARSKE CONE DOLENJI BOŠTANJ, DEL EUP DB 10 (2)**.

Smernice k: **OPP N ZA DEL GOSPODARSKE CONE DOLENJI BOŠTANJ, DEL EUP DB 10 (2)** št.:
89993 - NM/1058-SH, izdane dne 08.12.2020.

Kontaktna oseba Telekoma Slovenije d.d.:

- Damjan Krašovec, tel.: 07 373 7253, e-pošta: damjan.krasovec@telekom.si

Lep pozdrav!

Postopek vodil:

Srečko Hudoklin

Žig:

Vodja TKO osrednja
Slovenija:

Igor Kern



Telekom Slovenije
d.d.

V vednost: naslov, arhiv



M MUNDUS, Mateja Sušin Brencce s.p.
Artiče 54i
8253 Artiče

Naša št.: 10/40/ /201-2021/JP
Vaša št.:
Datum: 09.11.2021

Vlagatelj: **M MUNDUS, Mateja Sušin Brencce s.p., Artiče 54i, 8253 Artiče**
Izdelovalec: **Občina Sevnica. Glavni trg 19a, 8290 Sevnica**
Objekt: **OPPN za del Gospodarske cone Dolenji Boštanj, del EUP DB 10 (2)**
Občina: **Dolenji Boštanj**

Na podlagi 51., 58., 61. in 70. Člena Zakona o prostorskem načrtovanju (Uradni list RS 33/7, 70/08, ZVO-1B, 108/09, 80/10, ZUPUDPP, 43/11, ZKZ-C, 57/12, 57/12-ZUPUDPP-A, 109/12, 76/14 – odl. US, 14/15 – ZUUJFO in 61/17-ZUreP) 9., 10., 12., 13. in 16. člena Zakona o elektronskih komunikacijah – ZEKom-1 (Uradni list RS, št. 109/12, 110/13, 40/14 – ZIN-B, 54/14 – odl. US in 81/15, 40/2017) vam izdajamo **POZITIVNO** mnenje k:

**OSTNUTKU OPPN ZA DEL GOSPODARSKE CONE DOLENJI BOŠTANJ, DEL
EUP DB 10 (2)**

Pripravil: Janko Pušnik, dipl. inž. el.



Helena Jakič



Gradnja in vzdrževanje
telekomunikacijskih
omrežij d.o.o.

„AR“

MNENJE 201_2021

M MUNDUS Mateja Sušin Brence

Od: M MUNDUS Mateja Sušin Brence <mateja@mmundus.si>
Poslano: sreda, 12. januar 2022 07:10
Za: 'janez.jazbinsek@kabelnet.net'
Zadeva: FW: Vloga mnenje k osnutku OPPN Boštanj
Priloge: _vloga 1mnenje_OPPN GC Boštanj (2).pdf

Spoštovani,
Ponovno vas pozivam k izdaji mnenja na podlagi spodaj podane vloge.
LP
Mateja

From: M MUNDUS Mateja Sušin Brence [<mailto:mateja@mmundus.si>]
Sent: Tuesday, December 7, 2021 2:24 PM
To: 'janez.jazbinsek@kabelnet.net'
Cc: 'Dušan Markošek'
Subject: Vloga mnenje k osnutku OPPN Boštanj

Spoštovani,

Po pooblastilu Občine Sevnice posredujemo vlogo za mnenja k osnutku OPPN, in sicer:

Naziv PA:	OPPNa del Gospodarske cone Dolenji Boštanj, del EUP DB10 (2)
Investitor:	Lastniki zemljišč na območju OPPN
Pripravljaivec:	Občina Sevnica
Lokacija:	Dolenji Boštanj
Faza / številka proj:	OSNUTEK / 2002
ID v zbirki PA:	1986

Prosim za izdajo mnenj v zakonskem roku.

Lep pozdrav!

Mateja



M MUNDUS
Mateja Sušin Brence s.p.

prostorsko načrtovanje in arhitekturno projektiranje,
Artiče 54i, 8253 Artiče
www.mmundus.si

pooblaščen arhitektka in prostorska načrtovalka, ZAPS-0928
Mateja Sušin Brence, univ.dipl.inž.arh.

mateja@mmundus.si, 041-386-572

M MUNDUS Mateja Sušin Brence

Od: Aljoša Preskar <aljosa.preskar@infra.si>
Poslano: četrtek, 28. oktober 2021 11:44
Za: M MUNDUS Mateja Sušin Brence
Zadeva: FW: Stališče do prejetih vlog po uradni dolžnosti

Pozdravljena.

Pošiljam stališče INFRA do opredelitev v OPN in OPPN.
Stališče je bilo posredovano na UE Sevnica in Občino Sevnica.

Skladno s stališčem nismo pristojni za izdajo mnenj.

LP, Aljoša Preskar

*INFRA d.o.o., Ulica 11. novembra 34
8273 Leskovec pri Krškem
Email: aljosa.preskar@infra.si
Tel.št.: 07-81-63-806*

From: Aljoša Preskar
Sent: Friday, October 22, 2021 11:57 AM
To: 'mirjana.drazetic@gov.si' <mirjana.drazetic@gov.si>
Cc: Simona Lipovšek <simona.lipovsek@infra.si>; Tajništvo <tajnistvo@infra.si>; 'Alenka.Kotar@gov.si' <Alenka.Kotar@gov.si>; 'ue.sevnica@gov.si' <ue.sevnica@gov.si>
Subject: Stališče do prejetih vlog po uradni dolžnosti

Pozdravljena.

Kot smo vas tudi telefonsko obvestili, je INFRA d.o.o predala izgrajene ureditve na območjih vodne infrastrukture **v območju HE Boštanj in HE Arto Blanca** do upravljalca DRSV.
Tako INFRA d.o.o. nima pristojnosti, da za potrebe upravnih postopkov (mnenj, smernic, soglasij,) podaja stališče po uradni dolžnosti.

V ta namen vas naprošamo, da nam ne posredujete več vlog za izdajo mnenj, ... in le te vloge naslovite na DRSV, kateri je upravljalca vodne infrastrukture na območju spodnje Save.

V prilogi vam prilagamo tudi primopredajne zapisnike, kateri so osnova za predajo obveznosti do DRSV (in drugih).

LP, Aljoša Preskar

*INFRA d.o.o., Ulica 11. novembra 34
8273 Leskovec pri Krškem
Email: aljosa.preskar@infra.si
Tel.št.: 07-81-63-806*