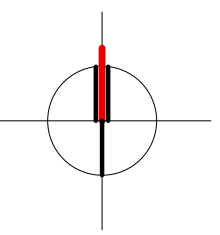


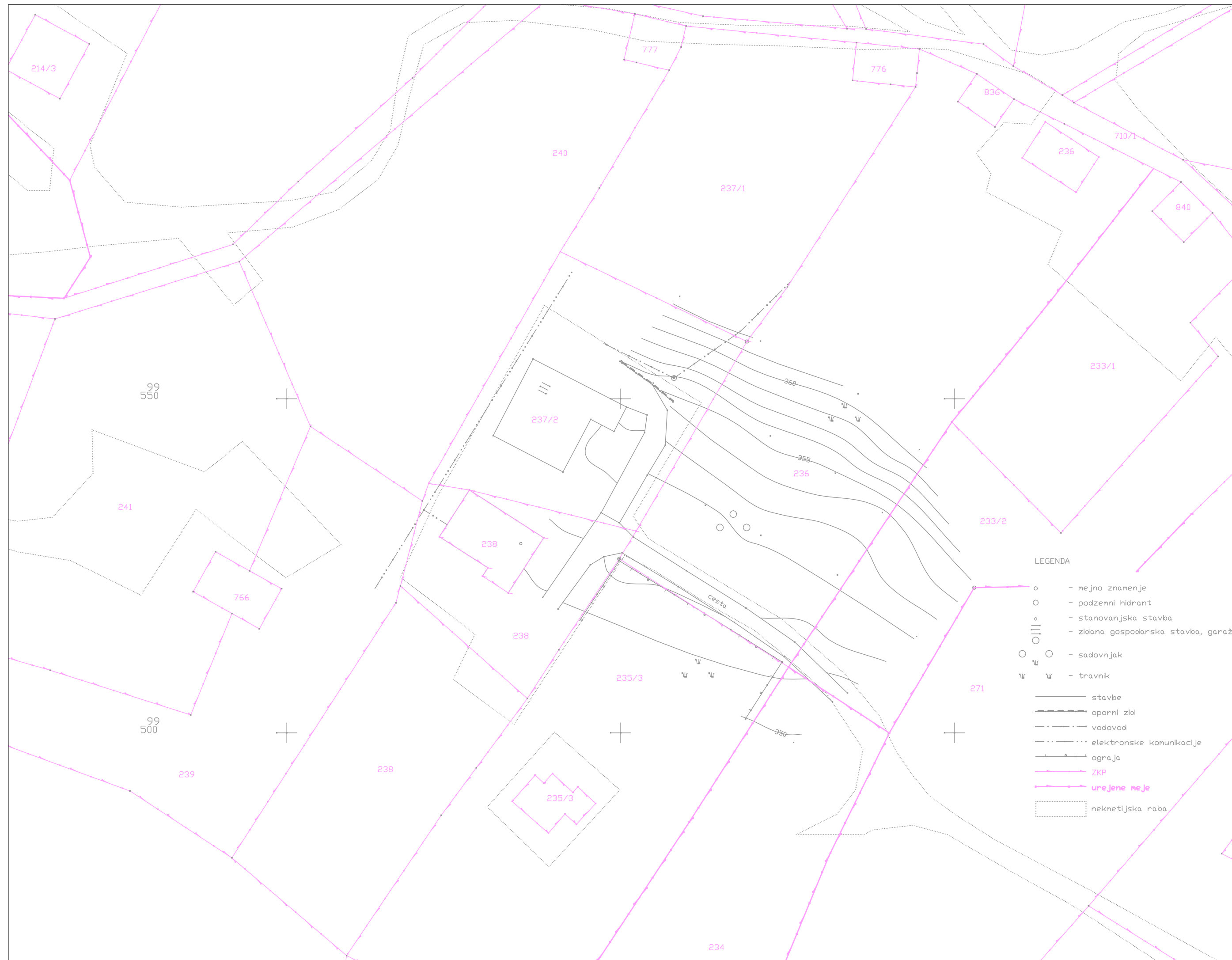


# ŠIRITEV STAVBNEGA ZEMLJIŠČA NA OBMOČJU POSAMIČNE POSELITVE EUP TR14.od






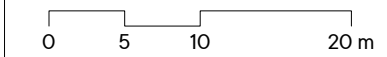
## LEGENDA:

-  PARCELNE MEJE
-  UREJENE PARCELNE MEJE



## LEGENDA

-  - mejno znamenje
-  - podzemni hidrant
-  - stanovanjska stavba
-  - zidana gospodarska stavba, garaža
-  - sadovnjak
-  - travnik
-  - stavbe
-  - oporni zid
-  - vodovod
-  - elektronske komunikacije
-  - ograja
-  - ZKP
-  - urejene meje
-  - nekmetijska raba



Projektant **PROPLAN** Urejanje prostora, arhitektura  
Ivanka Kraljič s.p. Kovinarska 9, 8270 Krško T: 05 99 28 156  
M: 031 27 27 62  
E: ivanka.kraljic@siol.net

Investitor **PRIVATNI INVESTITOR**

Elaborat **ŠIRITEV STAVBNEGA ZEMLJIŠČA NA OBMOČJU POSAMIČNE POSELITVE EUP TR14.od**

Katastrska občina	Št. 1369, Trnovec	Vodja projekta	IVANKA KRALJIČ univ.dipl.inž.arh.spec.urb. ZAPS 0916 A
-------------------	-------------------	----------------	--

Zemljiška parc. št.	236	Pooblaščen arhitekt	IVANKA KRALJIČ univ.dipl.inž.arh.spec.urb. ZAPS 0916 A
---------------------	-----	---------------------	--

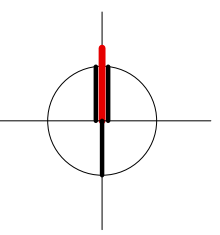
Vrsta prost. akta	ELP	Strokov. sodelavec	TADEJ BAJDA univ.dipl.inž.arh.
-------------------	-----	--------------------	--------------------------------

Št. projekta	ELP-04/22	Datum	junij 2022	Št./List	2
--------------	-----------	-------	------------	----------	---

GEODETSKI NAČRT

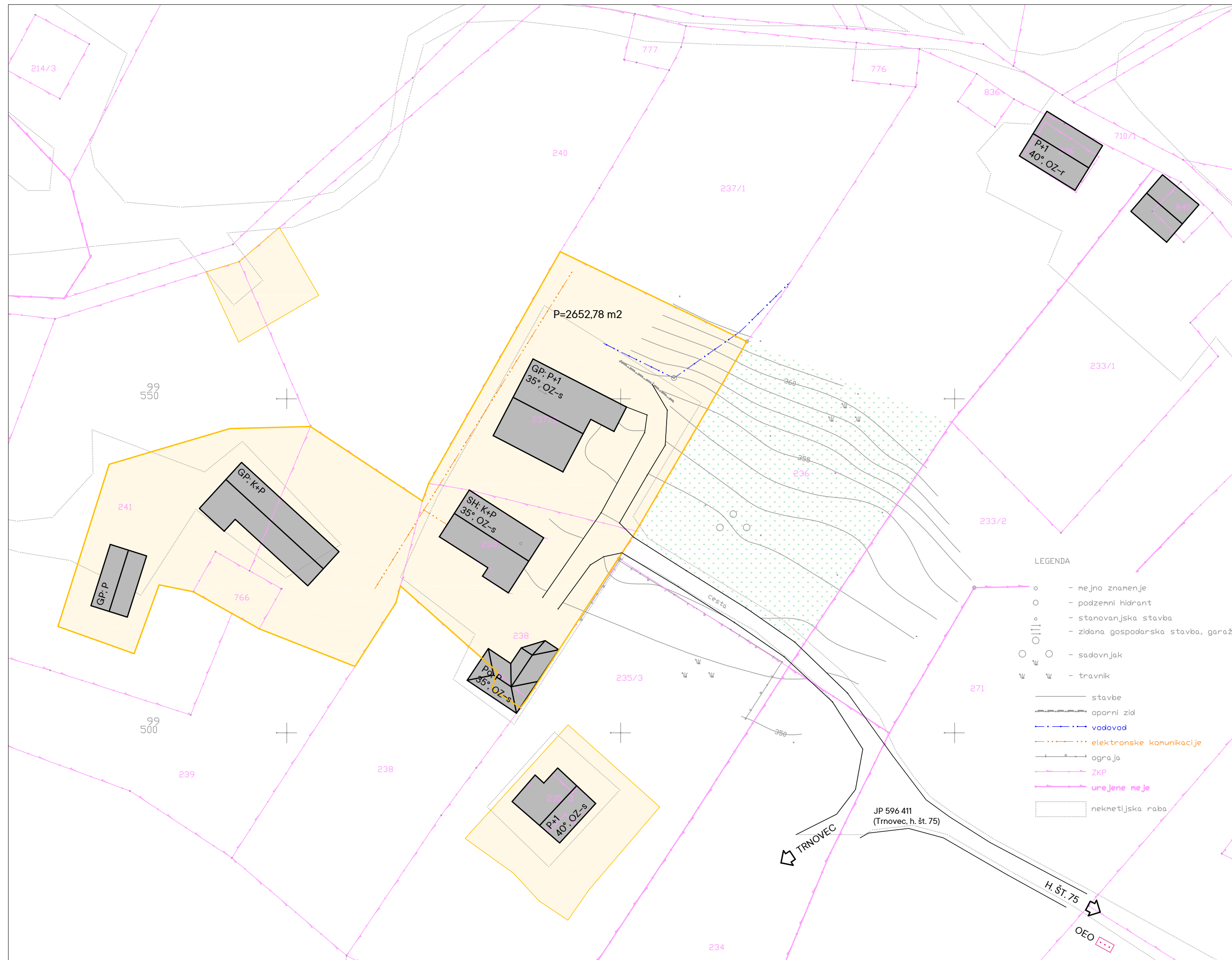
1:500

# ŠIRITEV STAVBNEGA ZEMLJIŠČA NA OBMOČJU POSAMIČNE POSELITVE EUP TR14.od



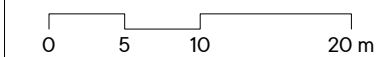
## LEGENDA:

- |  |   |  |                              |
|--|---|--|------------------------------|
|  | PARCELNE MEJE   |  | OBSTOJEČ ELEKTRIČNI VOD, NN  |
|  | UREJENE PARCELNE MEJE                                   |  | OBSTOJEČ VODOVOD             |
|  | OBMOČJE STAVBNEGA ZEMLJIŠČA                             |  | OBSTOJEČA ELEKTRIČNA OMARICA |
|  | OBSTOJEČI OBJEKTI                                       |  |                              |
|  | GOSPODARSKO POSLOPJE, STANOVANJSKA HIŠA, POMOŽNI OBJEKT |  |                              |
|  | ZELEENICA   |  |                              |
|  | KLET, PRITLIČJE, NADSTROPJE                             |  |                              |
|  | NAKLON STREŠINE   |  |                              |
|  | KRITINA - OPEČNI ZAREZNIK, SIVE BARVE                   |  |                              |



## LEGENDA

- |  |                                     |
|--|-------------------------------------|
|  | - mejno znamenje                    |
|  | - podzemni hidrant                  |
|  | - stanovanjska stavba               |
|  | - zidana gospodarska stavba, garaža |
|  | - sadovnjak                         |
|  | - travnik                           |
|  | stavbe                              |
|  | oporni zid                          |
|  | vodovod                             |
|  | elektronske komunikacije            |
|  | ograja                              |
|  | ZKP                                 |
|  | urejene meje                        |
|  | nekmetijska raba                    |



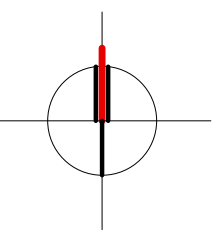
Projektant **PROPLAN** Urejanje prostora, arhitektura  
Ivanka Kraljič s.p. Kovinarska 9, 8270 Krško  
T: 05 99 28 156  
M: 031 27 27 62  
E: ivanka.kraljic@siol.net

Investitor	<b>PRIVATNI INVESTITOR</b>		
Elaborat	<b>ŠIRITEV STAVBNEGA ZEMLJIŠČA NA OBMOČJU POSAMIČNE POSELITVE EUP TR14.od</b>		
Katastrska občina	Št. 1369, Trnovec	Vodja projekta	IVANKA KRALJIČ univ.dipl.inž.arh.spec.urb. ZAPS 0916 A
Zemljiška parc. št.	236	Pooblaščen arhitekt	IVANKA KRALJIČ univ.dipl.inž.arh.spec.urb. ZAPS 0916 A
Vrsta prost. akta	ELP	Strokov. sodelavec	TADEJ BAJDA univ.dipl.inž.arh.
Št. projekta	ELP-04/22	Datum	junij 2022
		Št./List	3

SITUACIJA OBSTOJEČEGA STANJA

1:500

# ŠIRITEV STAVBNEGA ZEMLJIŠČA NA OBMOČJU POSAMIČNE POSELITVE EUP TR14.od



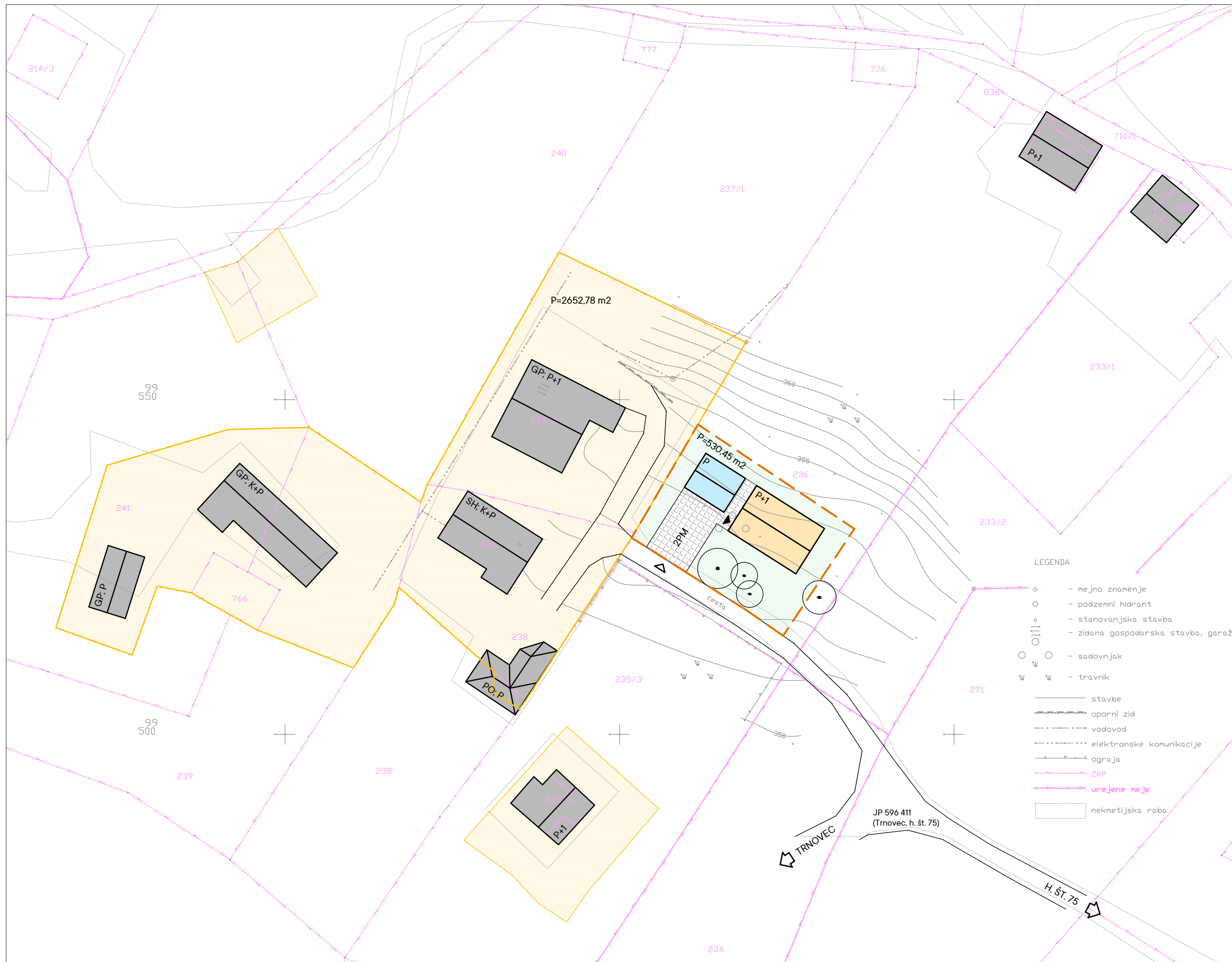
## LEGENDA:

- PARCELNE MEJE
- UREJENE PARCELNE MEJE
- 2652,78 m<sup>2</sup> OBMOČJE STAVBNEGA ZEMLJIŠČA
- 530,45 m<sup>2</sup> PREDVIDENA RAZŠIRITEV STAVBNEGA ZEMLJIŠČA
- NOV STANOVANJSKI OBJEKTI
- NOV POMOŽNI OBJEKTI
- OBSTOJEČI OBJEKTI
- GP, SH, PO GOSPODARSKO POSLOPJE, STANOVANJSKA HIŠA, POMOŽNI OBJEKT
- ZELENICA
- DOVOZ IN UREJENE ZUNANJE POVRŠINE
- DOSTOP NA PARCELO
- VHOD V HIŠO
- P+1 PRITLIČJE in NADSTROPJE
- 2x PARKIRNO MESTO
- DREVESA



## LEGENDA

- mejno znamenje
- podzemni hidrant
- stanovanjska stavba
- zidana gospodarska stavba, garaža
- sadovnjak
- travnik
- stavbe
- oporni zid
- vodovod
- elektronske komunikacije
- ograja
- ZKP
- urejene meje
- nekmetijska raba



Projektant **PROPLAN** Urejanje prostora, arhitektura T: 05 99 28 156  
Ivanka Kraljič s.p. M: 031 27 27 62  
Kovinarska 9, 8270 Krško E: ivanka.kraljic@siol.net

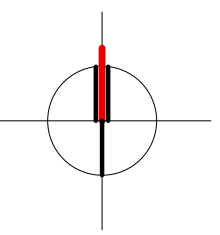
Investitor	<b>PRIVATNI INVESTITOR</b>		
Elaborat	<b>ŠIRITEV STAVBNEGA ZEMLJIŠČA NA OBMOČJU POSAMIČNE POSELITVE EUP TR14.od</b>		
Katastrska občina	Št. 1369, Trnovec	Vodja projekta	IVANKA KRALJIČ univ.dipl.inž.arh.spec.urb. ZAPS 0916 A
Zemljiška parc. št.	236	Pooblaščen arhitekt	IVANKA KRALJIČ univ.dipl.inž.arh.spec.urb. ZAPS 0916 A
Vrsta prost. akta	ELP	Strokov. sodelavec	TADEJ BAJDA univ.dipl.inž.arh.
Št. projekta	ELP-04/22	Datum	junij 2022
		Št./List	4

ZAZIDALNA SITUACIJA

1:500

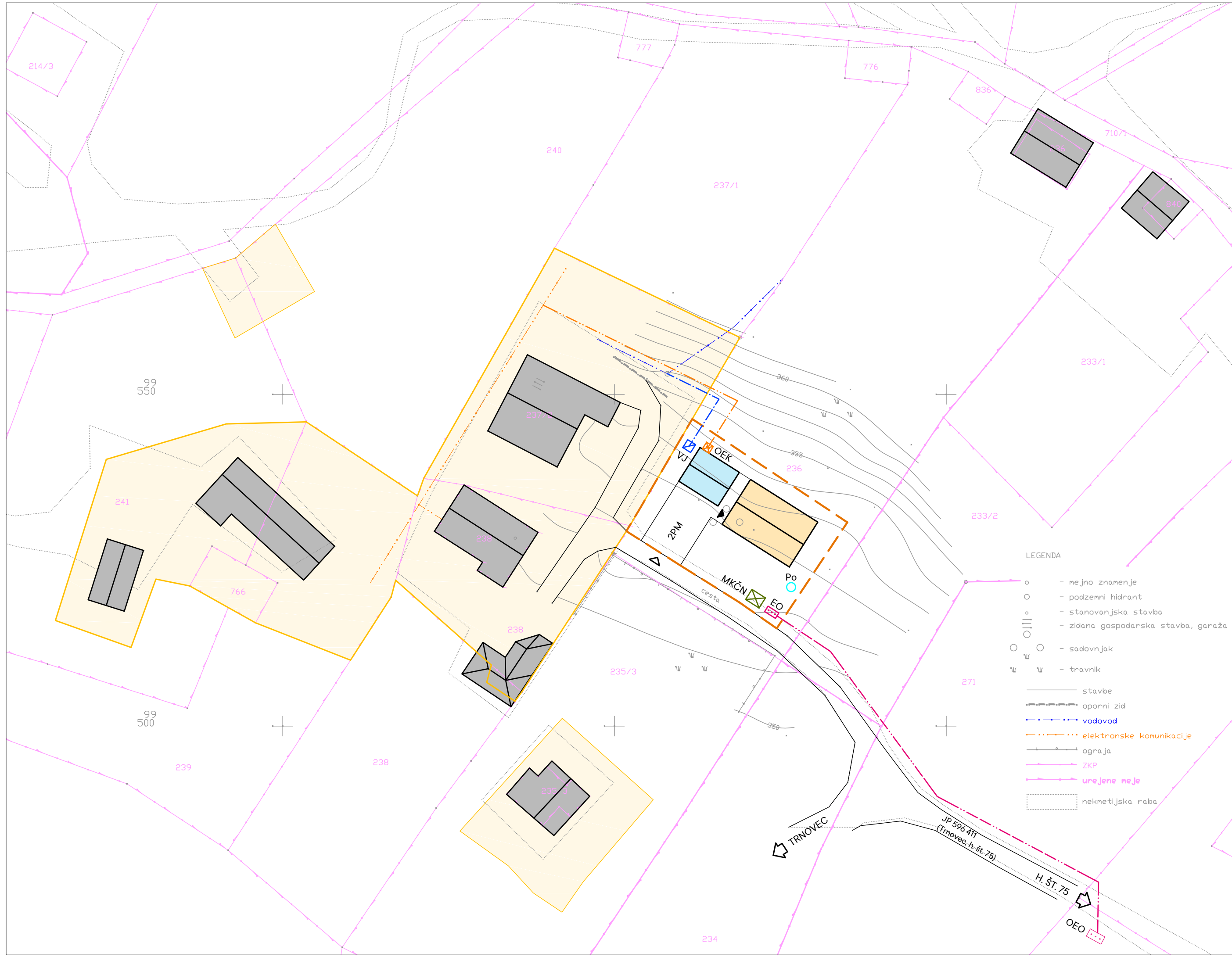


# ŠIRITEV STAVBNEGA ZEMLJIŠČA NA OBMOČJU POSAMIČNE POSELITVE EUP TR14.od



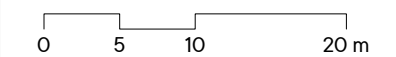
## LEGENDA:

	PARCELNE MEJE		OBSTOJEČE ELEKTRONSKE KOMUNIKACIJE
	UREJENE PARCELNE MEJE		PREDVIDENE ELEKTRONSKE KOMUNIKACIJE
	OBMOČJE STAVBNEGA ZEMLJIŠČA		PREDVIDENA OMARICA ELEKTRONSKIH KOMUNIKACIJ
	PREDVIDENA RAZŠIRITEV STAVBNEGA ZEMLJIŠČA		PREDVIDEN ELEKTRIČNI VOD, NN
	NOV STANOVANJSKI OBJEKTI		OBSTOJEČA ELEKTRIČNA OMARICA
	NOV POMOŽNI OBJEKTI		PREDVIDENA ELEKTRIČNA OMARICA
	OBSTOJEČI OBJEKTI		OBSTOJEČ VODOVOD
	DOSTOP NA PARCELO		PREDVIDEN VODOVOD
	VHOD V HIŠO		PREDVIDEN VODOMERNI JAŠEK
	2x PARKIRNO MESTO		PREDVIDENA PONIKOVALNICA
			PREDVIDENA MALA KOMUNALNA ČISTILNA NAPRAVA



### LEGENDA

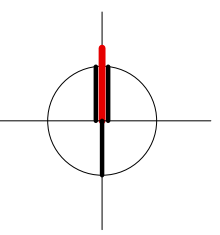
	- mejno znamenje
	- podzemni hidrant
	- stanovanjska stavba
	- zidana gospodarska stavba, garaža
	- sadovnjak
	- travnik
	stavbe
	oporni zid
	vodovod
	elektronske komunikacije
	ograja
	ZKP
	urejene meje
	nekmetijska raba



Projektant	<b>PRO PLAN</b>	Urejanje prostora, arhitektura Ivanka Kraljič s.p. Kovinarska 9, 8270 Krško	T: 05 99 28 156 M: 031 27 27 62 E: ivanka.kraljic@siol.net
------------	-----------------	---	--

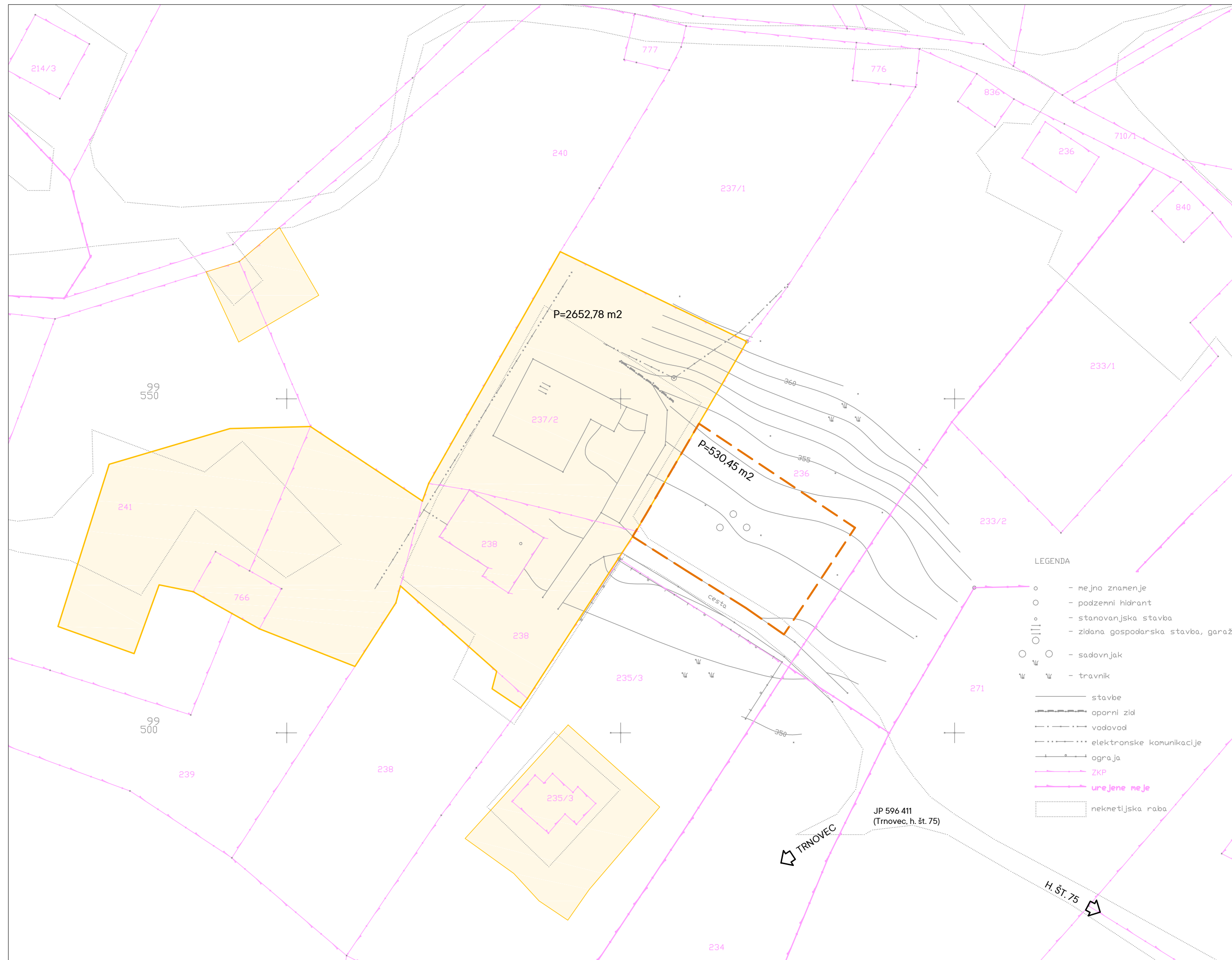
Investitor	<b>PRIVATNI INVESTITOR</b>		
Elaborat	<b>ŠIRITEV STAVBNEGA ZEMLJIŠČA NA OBMOČJU POSAMIČNE POSELITVE EUP TR14.od</b>		
Katastrska občina	Št. 1369, Trnovec	Vodja projekta	IVANKA KRALJIČ univ.dipl.inž.arh.spec.urb. ZAPS 0916 A
Zemljiška parc. št.	236	Pooblaščen arhitekt	IVANKA KRALJIČ univ.dipl.inž.arh.spec.urb. ZAPS 0916 A
Vrsta prost. akta	ELP	Strokov. sodelavec	TADEJ BAJDA univ.dipl.inž.arh.
Št. projekta	ELP-04/22	Datum	junij 2022
		Št./List	5

# ŠIRITEV STAVBNEGA ZEMLJIŠČA NA OBMOČJU POSAMIČNE POSELITVE EUP TR14.od

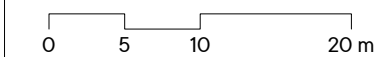


## LEGENDA:

- PARCELNE MEJE
- UREJENE PARCELNE MEJE
- 2652,78 m<sup>2</sup> OBMOČJE STAVBNEGA ZEMLJIŠČA
- 530,45 m<sup>2</sup> PREDVIDENA RAZŠIRITEV STAVBNEGA ZEMLJIŠČA



- ### LEGENDA
- mejno znamenje
  - podzemni hidrant
  - stanovanjska stavba
  - zidana gospodarska stavba, garaža
  - sadovnjak
  - travnik
  - stavbe
  - oporni zid
  - vodovod
  - elektronske komunikacije
  - ograja
  - ZKP
  - urejene meje
  - nekmetijska raba



Projektant **PROPLAN** Urejanje prostora, arhitektura T: 05 99 28 156  
Ivanka Kraljič s.p. M: 031 27 27 62  
Kovinarska 9, 8270 Krško E: ivanka.kraljic@siol.net

Investitor	<b>PRIVATNI INVESTITOR</b>		
Elaborat	<b>ŠIRITEV STAVBNEGA ZEMLJIŠČA NA OBMOČJU POSAMIČNE POSELITVE EUP TR14.od</b>		
Katastrska občina	Št. 1369, Trnovec	Vodja projekta	IVANKA KRALJIČ univ.dipl.inž.arh.spec.urb. ZAPS 0916 A
Zemljiška parc. št.	236	Pooblaščen arhitekt	IVANKA KRALJIČ univ.dipl.inž.arh.spec.urb. ZAPS 0916 A
Vrsta prost. akta	ELP	Strokov. sodelavec	TADEJ BAJDA univ.dipl.inž.arh.
Št. projekta	ELP-04/22	Datum	junij 2022
		Št./List	6

PRIKAZ STAVBNEGA ZEMLJIŠČA

1:500