Občina Sevnica, Glavni trg 19 a, 8290 Sevnica
Tel.: 07 81 61 200
uprava@obcina-sevnica.si
www.obcina-sevnica.si

Številka: 011-0002/2023
Datum: 12. 3. 2024

Na podlagi 29. člena Zakona o lokalni samoupravi (Uradni list RS, št. 94/07 – uradno prečiščeno besedilo, 76/08, 79/09, 51/10, 40/12 – ZUJF, 14/15 – ZUUJFO, 11/18 – ZSPDSLS-1, 30/18, 61/20 – ZIUZEOP-A in 80/20 – ZIUOOPE), 20. člena Statuta Občine Sevnica (Uradni list RS, št. 46/15-UPB, 17/17 in 44/18) ter 5. in 23. člena Poslovnika Občinskega sveta Občine Sevnica (Uradni list RS, št. 46/15-UPB, 17/17 in 64/18)

sklicujem
13. redno sejo občinskega sveta,
ki bo v sredo, 20. marca 2024, ob 15.30,
na Gradu Sevnica

Dnevni red

1. Ugotovitev sklepčnosti in potrditev dnevnega reda 13. redne seje občinskega sveta
2. Pregled in potrditev zapisnika 12. redne seje občinskega sveta z dne 31. 01. 2024
3. Predstavitev Projekta nadgradnje Železniške postaje Sevnica s spremljevalnimi ureditvami
4. Poročilo o delu Regionalne razvojne agencije Posavje za leto 2023
5. Poročilo o delu Nadzornega odbora Občine Sevnica za leto 2023
6. Letni program dela in finančni načrt Nadzornega odbora za leto 2024
7. Predlog Občinskega podrobnega prostorskega načrta za Poslovno cono Krmelj II (OPPN 40-04) – 2. obravnava
8. Predlog Občinskega podrobnega prostorskega načrta za izkoriščanje mineralne surovine s sanacijo in predelavo gradbenih odpadkov Kaplja vas (OPPN 32-01) in Okoljskega poročila – skrajšani postopek

9. Ukinitev statusa javnega dobra s predlogom razpolaganja z nepremičnim premoženjem Občine Sevnica
10. Odgovori na vprašanja in pobude članov občinskega sveta
11. Vprašanja in pobude članov občinskega sveta
12. Razno

Prosim, da se seje zanesljivo udeležite.

Vabljeni:
- članice in člani občinskega sveta
- predsednik nadzornega odbora
- direktorica občinske uprave
- vodje oddelkov občinske uprave

Srečko Ocvirk
župan
Občine Sevnica

Vabilo v vednost:
- predstavnikom političnih strank
- predsednikom krajevnih skupnosti
- medijem

OBČINA SEVNICA
OBČINSKI SVET

2. t.d.r.

13. REDNA SEJA OBČINSKEGA SVETA

20. 3. 2024

ZADEVA: **Pregled in potrditev zapisnika 12. redne seje občinskega sveta z dne 31. 1. 2024**

Pripravljavec gradiva:
Splošna služba

Občina Sevnica, Glavni trg 19 a, 8290 Sevnica
Tel.: 07 81 61 200
uprava@obcina-sevnica.si
www.obcina-sevnica.si

OBČINA SEVNICA
OBČINSKI SVET

Številka: 011-0006/2022
Datum: 13. 2. 2024

Z A P I S N I K

**12. redne seje Občinskega sveta Občine Sevnica,
ki je potekala v sredo, 31. 1. 2024, ob 15.30 uri,
v Kulturni dvorani Sevnica**

Prisotni člani občinskega sveta:
dr. Bahat Vovk Biljana,
Beci Božidar,
Groboljšek Božidar,
Janc Janoš,
Jazbec Majda,
Jelančić Ana,
Juntez Miro,
Karlovšek Brigita,
Knez Vincenc,
Korene Gregor,
Kostrevc Rado,
Kotar Marko,
Kukec Janez,
Lisec Tomaž,
Ločičnik Marjan,
Novšak Tanja,
Orešnik Ivan,
Petančič Rok,
Repovž Boštjan,
mag. Turk Edvard,
Žibert Damjan,
Žulič Anita.

Odsotni člani občinskega sveta: **Stanislava Žičkar, Gorazd Zupanc, Jernej Žnidaršič**

Lista prisotnosti je sestavni del zapisnika.

Sejo vodi: **Srečko Ocvirk, župan Občine Sevnica**

Prisotni uslužbenci občinske uprave:
- Jerica Lipec, direktorica občinske uprave
- Roman Strlekar, vodja Splošne službe
- mag. Vlasta Marn, vodja Oddelka za finance
- Roman Perčič, vodja Oddelka za okolje in prostor
- Vlasta Kuzmički, vodja Oddelka za gospodarske dejavnosti
- Mojca Sešlar, vodja Oddelka za družbene dejavnosti
- Marja Zidarič, višja svetovalka za pravne zadeve
- Neža Nemec, višja svetovalka Splošne službe

Prisotni poročevalci:
- Dušan Blatnik, Savaprojekt d. d.
- Mitja Udovč, direktor JP Komunala d. o. o. Sevnica

Prisotni predstavniki medijev:
Smilja Radi, Posavski obzornik

Župan odpre 12. redno sejo.

Ad 1
Ugotovitev sklepčnosti in potrditev dnevnega reda 12. redne seje

Ob začetku seje je prisotnih 18 članov sveta. Župan ugotovi, da je občinski svet sklepčen. Župan predlaga dnevni red kot je naveden v vabilu, s tem, da se 3. točka dnevnega reda - **Predlog sklepa o lokacijski preveritvi za določitev obsega stavbnega zemljišča pri posamični podelitvi v enoti urejanja prostora AB08** obravnava po skrajšanem postopku. Podan je tudi predlog, da se 6. 7. in 8. točka z obrazložitvami obravnavajo povezano, saj se vse nanašajo na metodologijo oblikovanja cen storitev javnih služb v občini Sevnica.

Župan odpre razpravo.

Ni razprave.

PREDLOG SKLEPA:
Občinski svet je sprejel predlagani dnevni red 12. redne seje

Izid glasovanja:

PRISOTNIH:	19
ZA:	**19**
PROTI:	**0**

Sklep je sprejet.

SKLEP:
Občinski svet Občine Sevnica je sprejel predlagani dnevni red 12. redne seje, s tem da se 3. točka dnevnega reda obravnava po skrajšanem postopku.

Predlagani dnevni red je sledeč:

1. **Ugotovitev sklepčnosti in potrditev dnevnega reda 12. redne seje**
2. **Pregled in potrditev zapisnika 11. redne seje občinskega sveta z dne 13. 12. 2023**
3. **Predlog sklepa o lokacijski preveritvi za določitev obsega stavbnega zemljišča pri posamični podelitvi v enoti urejanja prostora AB08 (skrajšani postopek)**
4. **Ocena izvajanja občinskega programa varnosti za leto 2023**
5. **Letno poročilo o delu medobčinskega inšpektorata, skupnega prekrškovnega organa za leto 2023**
6. **Predlog Elaborata o oblikovanju cene izvajanja storitev javne službe v Občini Sevnica – oskrba s pitno vodo**
7. **Predlog Elaborata o oblikovanju cene izvajanja storitev javne službe v Občini Sevnica – odvajanje komunalne in padavinske odpadne vode**
8. **Predlog Elaborata o oblikovanju cene izvajanja storitev javne službe v Občini Sevnica – čiščenje komunalne odpadne vode**
9. **Predlog Elaborata o oblikovanju cene izvajanja storitev javne službe v Občini Sevnica – ravnanje z odpadki**
10. **Predlog Elaborata o oblikovanju cene izvajanja storitev javne službe v Občini Sevnica – 24 urna dežurna služba v okviru pogrebne dejavnosti**
11. **Oblikovanje cene grobnine in najemnine za uporabo mrliških vežic v Občini Sevnica za leto 2024**
12. **Predlog Odloka o proračunu Občine Sevnica za leto 2024**
13. **Poslovni načrt za leto 2024 (Komunala d.o.o. Sevnica)**
14. **Predlog o dodeljevanju enkratne občinske denarne pomoči v Občini Sevnica**
15. **Letni program kulture za leto 2024**
16. **Letni program športa za leto 2024**
17. **Prihodki iz naslova omejitve dedovanja v letu 2023 – Poročilo**
18. **Poročilo o izdanih listinah Občine Sevnica v letu 2023**
19. **Odgovori na vprašanja in pobude članov občinskega sveta**
20. **Vprašanja in pobude članov občinskega sveta**
21. **Razno**

Ad 2
Pregled in potrditev zapisnika 11. redne seje občinskega sveta z dne 13. 12. 2023

Župan odpre razpravo.

Ni razprave.

PREDLOG SKLEPA:
Občinski svet Občine Sevnica je potrdil zapisnik 11. redne seje občinskega sveta z dne 13. 12. 2023.

Izid glasovanja:

PRISOTNIH:	20
ZA:	**19**

PROTI:	**0**

Sklep je sprejet.

SKLEP:
Občinski svet Občine Sevnica je potrdil zapisnik 11. redne seje občinskega sveta z dne 13. 12. 2023.

Ad 3
Predlog sklepa o lokacijski preveritvi za določitev obsega stavbnega zemljišča pri posamični podelitvi v enoti urejanja prostora AB08 (skrajšani postopek)

Uvodno obrazložitev podata Jerica Lipec in Dušan Blatnik

Jerica Lipec, direktorica občinske uprave
Lokacijska preveritev je po novem prostorskem zakonu inštrument urejanja in načrtovanja prostora. Na tej zakonski podlagi je lastnik zemljišča na območju k.o. Boštanj podal pobudo za pričetek postopka. Izdelovalec, ki ga je izbral naročnik, je Savaprojekt d. d. iz Krškega, je pripravil elaborat lokacijske preveritve.

Dušan Blatnik, Savaprojekt d. d.
Gre za območje zahodno od Sevnice oziroma severno od naselja Apenik. Teren je gozdnat, parcela v tem trenutku ne omogoča nadomestne gradnje. Potreba investitorja je podreti obstoječi objekt in zgraditi novega. Pridobljena so bila vsa ustrezna soglasja, kot predvideva zakonodaja. Gre za individualno gradnjo, širitev proti jugu, povečanje stavbnega zemljišča za 598 m^2. Zemljišče je komunalno opremljeno, s to spremembo pa bo postalo tudi zazidljivo.

Stališče odbora:
Marjan Ločičnik, predsednik Odbora za okolje in prostor
Odbor za okolje in prostor je obravnaval predlog Sklepa o lokacijski preveritvi za določitev obsega stavbnega zemljišča pri posamični poselitvi v enoti urejanja prostora AB08, nanj nima pripomb in občinskemu svetu predlaga, da predlog sklepa obravnava in sprejme po skrajšanem postopku.

Župan odpre razpravo.

Ni razprave.

PREDLOG SKLEPA:
Občinski svet Občine Sevnica je sprejel sklep o lokacijski preveritvi za določitev obsega stavbnega zemljišča pri posamični podelitvi v enoti urejanja prostora AB08.

Izid glasovanja:

PRISOTNIH:	**20**
ZA:	**20**
PROTI:	**0**

Sklep je sprejet.

SKLEP:
Občinski svet Občine Sevnica je sprejel sklep o lokacijski preveritvi za določitev obsega stavbnega zemljišča pri posamični podelitvi v enoti urejanja prostora AB08.

Ad 4
Ocena izvajanja občinskega programa varnosti za leto 2023

Uvodno obrazložitev podata Roman Strlekar in Martin Cerjak.

Roman Strlekar, vodja Splošne službe (poda obrazložitev za 4. in 5. točko skupaj)
Občina Sevnica je soustanoviteljica medobčinskega inšpektorata, skupaj z občinami Bistrica ob Sotli, Brežiče, Krško in Radeče. Ustanoviteljske pravice izvršujejo župani, razen, kadar gre za spremembo oziroma dopolnitev odloka o ustanovitvi ali zagotavljanje proračunskih sredstev ali pa sprejem programa varnosti, kadar je za to pristojen občinski svet.
Medobčinski inšpektorat vsako leto pripravi predlog programa dela in letni načrt dela ter ga uskladi z občinsko upravo posamezne občine. Nato ob koncu tekočega leta oziroma v začetku naslednjega leta pripravi poročilo o izvajanju programa. Prav tako se vsako leto opravi ocena izvajanja občinskega programa varnosti. Občinski program varnosti temeljni strateški dokument, v katerem so opredeljena izhodišča za zagotavljanje varnega in kvalitetnega življenja prebivalcev občine. Osnovni dokument je bil sprejet 18. februarja 2009.

Martin Cerjak, vodja SPO
Občinski program varnosti se nanaša na delo redarstva in se opravi na podlagi izvedenih aktivnosti v preteklem letu, vezano je tudi na načrtovanje aktivnosti v naslednjem letu. Redarstvo je glede na spremenjeno kadrovsko strukturo na območju občine Sevnica izvajalo nadzor, zlasti na področju mirujočega prometa. Izvedlo se je 6 meritev hitrosti na dvanajstih lokacijah. Nadzori so potekali tudi pri sprehajalcih psov – vodenje na povodcih in čiščenje iztrebkov na javnih površinah. Izvajal se je nadzor nad zasedanjem javnih površin z neregistriranimi vozili. Izvedene so bile številne preventivne akcije, zlasti ob začetku šolskega leta pri vseh osnovnih šolah in posredni nadzor v času akcije Agencije za varnost prometa pri akcijah »Pešec«, »Kolesar« in ob dnevu invalidov. Mobilno plačevanje parkirnin Easypark, ki ga je sevniška občina uvedla prva v Posavju, se vedno bolj uveljavlja, nedvomno gre za pozitiven premik pri parkiranju v Sevnici. Število prekrškov se je v okviru večletnega povprečja rahlo povečalo, povečalo se je tudi število odredb za odstranitev neregistriranih vozil. Pri meritvah hitrosti je bilo zaznano manjše število kršitev kot v začetnem obdobju izvajanja. Prav tako ni bilo zaznanih ekstremih prekoračitev hitrosti. Upoštevaje pričakovanih sprememb oziroma varnostne situacije ter dodatnih nalog medobčinskega inšpektorata bi bilo smotrno razmisliti o dodatnih zaposlitvah redarjev za zagotavljanje vsakodnevnih nadzorov, vsaj v večjih občinah, torej v Sevnici, v Brežicah in v Krškem.

Župan odpre razpravo.

Ni razprave.

PREDLOG SKLEPA:
Občinski svet Občine Sevnica je sprejel Oceno izvajanja občinskega programa varnosti za leto 2023.

Izid glasovanja:

PRISOTNIH:	**20**
ZA:	**19**
PROTI:	**0**

Sklep je sprejet.

SKLEP:
Občinski svet Občine Sevnica je sprejel Oceno izvajanja občinskega programa varnosti za leto 2023.

Ad 5
Letno poročilo o delu medobčinskega inšpektorata, skupnega prekrškovnega organa za leto 2023

Uvodno obrazložitev podat Martin Cerjak

Martin Cerjak, vodja SPO
Letno poročilo se nanaša na vsa območja Posavja, za katera je pristojen medobčinski inšpektorat. Izvajali so se nadzori na področju mirujočega prometa, pa v vseh občinah skupaj 16 meritev hitrosti na 48 lokacijah, ostali že prej omenjeni nadzori so se prav tako izvajali po vseh občinah. Vedno več kršitev je zaznanih na področju posegov v občinske ceste, torej opustitve vzdrževanja obcestnih zemljišč in razraščanje vegetacije ter na področju ravnanja z odpadki, nepravilno odlaganje in nepravilno ločevanje odpadkov, povečalo pa se je tudi zaznano število brskanj o zabojnikih za smeti, tudi v Sevnici. Glavna težava pri teh postopkih je neplačevanje glob in neizvršitev izvršb pri dolžnikih, ker ni mogoče posegati v njihove socialne transferje. Kot že rečeno, je povečan obseg pristojnosti ob enaki kadrovski strukturi, na primer na področju enostavnih in nezahtevnih objektov ter na področju urejanja prostora, kamor sodi tudi reklamiranje na kmetijskih zemljiščih, ki je tudi v pristojnosti kmetijskih inšpektorjev. Glavni problem pri izvajanju nadzora je, da pristojne inšpekcije v preteklih letih teh področij niso reševale, zato je veliko postopkov, ki se nanašajo na pretekla obdobja, zakonodaja na tem področju pa se ves čas spreminja, kar postopke še dodatno otežuje. Glede na število zaposlenih tudi v letu 2024 ni pričakovati bistvenih sprememb pri številu izvedenih nadzorov.

Župan odpre razpravo.

V razpravi sta sodelovala: Ivan Orešnik, Gregor Korene

Izpostavljeno je, da je največ meritev na cestnem odseku v Križišču. Že večkrat je bilo povedano, da gre v tem kraju za nerazumno omejitev in nabiranje denarja. Vozniki, ki tam vozijo 50 km/h, plačujejo kazni, ker je omejitev 40 km/h. Predlaga se, da se za ta cestni odsek vnovič uvede omejitev 50 km/h. Nadalje je izpostavljeno, da medobčinski inšpektorat posega v delovno področje policije, aktivnosti se zato podvajajo, s tem pa naraščajo tudi stroški. Tudi potreba po dodatnih zaposlitvah pomeni dodatne stroške. Namesto meritev hitrosti bi bilo bolj smiselno osredotočanje na varovanje okolja.
Odgovorjeno je, da so lokacije meritev usklajene z občinsko upravo, medobčinski inšpektorat torej izvaja meritve hitrosti na vnaprej dogovorjenih lokacijah. V naselju Križišče so kršitve stalnica. Glede dodatnih nalog je pojasnjeno, da je medobčinski inšpektorat po novem pristojen tudi za nadzor nad gradnjo enostavnih objektov, kar se je izkazalo za izjemno zahtevno, je

ogromno objektov, ki posegajo na sosednja zemljišča, meje pa niso urejene, kar se navadno ugotavlja šele, ko zamenja lastnik objekta. Medobčinski inšpektorat tudi pregleduje objekte, namenjene oglaševanju, na tem področju je veliko število nerešenih zadev, saj prej pristojne inšpekcije teh zadev niso reševale. Za resno delo medobčinskega inšpektorata je nujno povišati število kadrov, saj so pereče tudi druge problematike, med njimi ravnanje z odpadki, pa tudi romska problematika. Romi so vsakodnevno v Sevnici, ob tem pa je treba povedati, da celotno Posavje »pokrivajo« 3 redarji in 2 inšpektorja.

Predlagano je, da je podano pobudo glede spremembe omejitve hitrosti uvrsti med pobude članov občinskega sveta.

Nadalje je izpostavljeno, da je iz poročila razvidno, da v Brežicah ni meritev hitrosti. Ali to pomeni, da tamkajšnja občinska uprava lokacij za meritev hitrosti ni predlagala? Izpostavljeno je tudi, da se lokacije meritev hitrosti v sevniški občini ponavljajo iz leta v leto. Gre torej za neaktivnost občinske uprave, da ne predlaga novih lokacij?
Podan je še komentar glede kadrov: po predlogu kadrovskega načrta, ki ga je pripravila MO Krško, je v njihovem dvoletnem proračunu predvidena zasedba 6 redarjev tudi konec leta 2025. Zato se je na tem mestu težko pogovarjati o srednjeročnih spremembah na področju kadrov, če v dokumentih ni nič zavedeno. Občinski svet bo sedaj potrdil kadrovski načrt, kar pomeni, da bo ostalo samo pri besedah. Martin Cerjak je pozvan, naj se konkretno opredeli do kadrovskih potreb in pove, kdo bo spremenil kadrovski načrt.

Odgovorjeno je, da lahko SPO samo predlaga, odločitev za povečanje kadrov pa je na strani ustanoviteljic. Kadrovsko okrepitev lahko predlaga tudi občinski svet posamezne občine. Možne spremembe so tudi ob rebalansih proračunov, mora biti pa to skupna odločitev občin ustanoviteljic. Odgovorjeno je še glede meritev hitrosti v Brežicah, tam se za to možnost, s sklepom občinskega sveta, niso odločili, kar pa se ocenjuje kot neugodno, saj je tudi v Brežicah nekaj kritičnih lokacij s stalnimi kršitvami, potrebe po meritvah hitrostih izražajo tudi občani Brežic, policija pa jih izvaja v okviru svojih možnosti. Poudarjeno je še, da se je število prekoračitev hitrosti na mestih meritev bistveno zmanjšalo, torej gre za pozitivni učinek.

Nadalje je izpostavljeno, da občinski svet v vseh preteklih razpravah na temo SPO ni predlagal drugih ukrepov, kot na primer tehtanja vozil. Poudarjeno je, da je SPO dopolnilo policiji, predvsem na območjih, kjer policija ni toliko prisotna, saj se osredotoča na ceste višjega ranga. Je pa sodelovanje obeh organov, policije in SPO, prisotno, tudi na drugih področjih, na primer glede romske problematike. Ob tem je še poudarjeno, da je pomemben sorazmeren nadzor, ne preveč agresiven do občanov.

Nadalje je postavljeno vprašanje glede nadzorov manj zahtevnih objektov. Ali ima SPO usposobljene kadre za to in katera zakonodaja je prenesla to pristojnost na SPO in na občine? Nadzor seveda je potreben, vendar to seveda povečuje stroške na račun občin.

Odgovorjeno je, da je bilo to področje nazora dolgoletna pristojnost gradbene inšpekcije, ki pa teh izzivov ni reševala, saj so bile v ospredju druge prioritete. SPO se je moral v zelo kratkem času usposobit, udeležili so se usposabljanja, sedaj pa sodelujejo z drugimi SPO, v pomoč so tudi gradbeni inšpektorji. SPO nima pristojnosti za izvršbe, da bi dali neko zadevo dejansko v rušitev, izvajajo samo postopke, ki so opredeljeni kot upravni postopki, torej rešujejo z globami. Število teh zadev se ves čas povečuje, ob enem pa je država ob prenosu pristojnosti opredelila, da to ni povezano z nobenimi stroški, to pa enostavno ne drži.

Druge razprave ni.

UGOTOVITVENI SKLEP:
Občinski svet Občine Sevnica se je seznanil z Letnim poročilom o delu medobčinskega inšpektorata, skupnega prekrškovnega organa za leto 2023.

Ad 6
Predlog Elaborata o oblikovanju cene izvajanja storitev javne službe v Občini Sevnica – oskrba s pitno vodo

Ad 7
Predlog Elaborata o oblikovanju cene izvajanja storitev javne službe v Občini Sevnica – odvajanje komunalne in padavinske vode

Ad 8
Predlog Elaborata o oblikovanju cene izvajanja storitev javne službe v Občini Sevnica – čiščenje komunalne odpadne vode

Ad 9
Predlog Elaborata o oblikovanju cene izvajanja storitev javne službe v Občini Sevnica – ravnanje z odpadki

Podan je predlog, da se 6. 7. in 8. točka z obrazložitvami obravnavajo povezano, saj se vse nanašajo na elaborate komunalnih storitev, ki jih je dolžna zagotavljati Občina Sevnica, njeno izvajanje pa je preneseno na Komunalo Sevnica, ki je elaborate tudi pripravila. Predlagana je povezana razprava in povezan sprejem sklepov.

Uvodno obrazložitev podata Jerica Lipec in Mitja Udovč

Jerica Lipec, direktorica občinske uprave
Komunala Sevnica je izvajalec obveznih gospodarskih javnih služb v sevniški občini. Iz dnevnega reda je razvidno, da gre za več storitev, od oskrbe s pitno vodo, do odvajanja komunalne in padavinske odpadne vode, čiščenja komunalne odpadne vode in ravnanja z odpadki. V nadaljevanju bodo predstavljeni izračuni pa podlagi metodologije za oblikovanje cen storitev obveznih občinskih gospodarskih javnih služb.

Mitja Udovč, direktor JP Komunala d. o. o. Sevnica
Leta 2012 je bila sprejeta Uredba o metodologiji za oblikovanje cen obveznih gospodarskih javnih služb, občinski svet tako že več kot 10 let obravnava predlagane elaborate.
Cena na položnici za posamezno javno storitev je sestavljena iz cene storitve, torej vodarine, omrežnine in pa omrežninskega dela, ki zajema glavnino stroškov najema javne infrastrukture. Občina Sevnica je lastnica vse javne komunalne infrastrukture, Komunala Sevnica pa to infrastrukturo najema.
Komunala Sevnica je upravljavec javnih vodovnih sistemov v občini, opravlja tudi nadzor nad kvaliteto pitne vode na zasebnih sistemih, ki oskrbujejo 50 prebivalcev ali več, oziroma kadar je poraba večja od 10 kubikov na dan. V vodarino so vključeni stroški distribucije in priprave vode. V lanskem letu je bila predlagana cena za oskrbo s pitno vodo s strani občinskega sveta korigirana, vendar zaradi tega ni prišlo do večjih izgub, tudi zaradi bolj deževnega poletja. Kljub temu pa je letos predlagano povišanje, konkretno 6 centov na kubik vode, ki je dobavljena do uporabnika. Cene električne energije, ki je nujna za dobavo vode, so še vedno visoke.

Omrežnina ni krita z občinsko subvencijo, torej celoten strošek najemnine prevzema končni uporabnik. V naslednjem letu se bodo na omrežje priklapljali novo zgrajeni vodovodni odseki, kar bo v prihodnosti vplivalo na ceno omrežnine. Takrat bo tudi priložnost za morebitne pogovore o subvencijah.
Komunala Sevnica upravlja tudi z javnimi kanalizacijskimi sistemi. Sevnica, Boštanj in Log so povezani v največji kanalizacijski sistem v enotni aglomeraciji. V Sevnici je priključenost na kanalizacijski sistem in čistilno napravo 80 odstotna. Glede na trende cen električne energije lahko pričakujemo manjši vpliv na ceno čiščenja odpadnih vod.
Največje povišanje cen je zaznati na področju ravnanja z odpadki. Povišanje cene storitev zbiranja in obdelave komunalnih odpadkov je posledica naraščanja stroškov dela, povečujejo pa se tudi same količine odpadkov. Za prevzem in obdelavo mešanih komunalnih odpadkov, ki je posebej urejeno področje, je Komunala Sevnica izvedla javno naročilo, cena pa je bila glede na pretekle občutno višja.
Na vzorčnem izračunu za povprečno mesečno položnico za štiričlansko družino, ki koristi vse komunalne storitve, bo povišanje znašalo 1,1 evra na osebo na mesec z vključenim davkom na dodano vrednost.

Stališče odbora (za 6., 7. in 8. točko skupaj)
Marjan Ločičnik, predsednik Odbora za okolje in prostor
Odbor za okolje in prostor je obravnaval elaborate o oblikovanju cen izvajanja storitev javne službe v občini Sevnica: oskrba s pitno vodo, odvajanje komunalne in padavinske vode, čiščenje komunalne odpadne vode in ravnanje z odpadki. Občinskemu svetu predlaga, da elaborate obravnava in sprejme.

Župan odpre razpravo.

V razpravi je sodeloval Tomaž Lisec.

Izpostavljena je izražena potreba po večjem obsegu vzdrževalnih del na kanalizacijskem omrežju in postavljeno vprašanje, ali ima Komunala Sevnica izdelano analizo glede stanja kanalizacijskega sistema in ali so predvidena tudi dodatna sredstva iz občinskega proračuna, da to ne bremeni samo plačnikov položnic.

Odgovorjeno je, da je v občinskih poslovnih knjigah vsa infrastruktura popisana, izdeluje se tudi kataster. Komunala ima popise kritičnih območjih, obstajajo odseki, ki so potrebni posodobitve. Ob tem je poudarjeno, da država v zadnjem obdobju sofinancira zgolj izgradnje novih odsekov kanalizacije s priključevanjem novih uporabnikov, ne pa tudi obnove in vzdrževanja obstoječe.

Nadalje je izpostavljeno, da je najemnina za uporabo kanalizacijskega sistema predstavlja manjši del za razvoj kanalizacijskega sistema, s temi sredstvi se predvsem izvajajo prenove in ureditve obstoječih kanalizacij. Poglavitni vir financiranja je torej občinski proračun, pa tudi evropska sredstva, sredstva, ki se pridobijo v okviru programa za razvoj regij. Tudi v letošnjem predlogu proračuna je predvidena ureditev kanalizacijskega sistema v Loki. Delež sanacije kanalizacij se izvede tudi v sklopu drugih programov, kot denimo obnove cest, gradnje drugih objektov, posegi v železniško progo ipd. Nadalje so izpostavljena še posamezni odseki kanalizacijskega omrežja, kjer je bila kanalizacija delno zgrajena, na različne načine, s tem Komunala Sevnica še ne upravlja v celoti. Podobno kot pri vodovnih sistemih, Komunala Sevnica postopoma in s prehodnimi obdobji v upravljanje prevzema tudi kanalizacijske sisteme,

PREDLOGI SKLEPOV (za 6., 7., in 8. točko skupaj).

SKLEP 1:
Občinski svet Občine Sevnica je na podlagi obravnave Elaborata o oblikovanju cene izvajanja storitev javne službe v občini Sevnica – oskrba s pitno vodo, Elaborata o oblikovanju cene izvajanja storitev javne službe v občini Sevnica – odvajanje komunalne in padavinske odpadne vode, Elaborata o oblikovanju cene izvajanja storitev javne službe v občini Sevnica – čiščenje komunalne odpadne vode in Elaborata o oblikovanju cene izvajanja storitev javne službe v občini Sevnica – ravnanje z odpadki sprejel sklep o potrditvi elaboratov in cen oskrbe s pitno vodo, odvajanja komunalne in padavinske odpadne vode, čiščenja komunalne odpadne vode ter ravnanja z odpadki v občini Sevnica.

Izid glasovanja:

PRISOTNIH:	**21**
ZA:	**19**
PROTI:	**0**

Sklep je sprejet.

SKLEP 1:
Občinski svet Občine Sevnica je na podlagi obravnave Elaborata o oblikovanju cene izvajanja storitev javne službe v Občini Sevnica – oskrba s pitno vodo, Elaborata o oblikovanju cene izvajanja storitev javne službe v Občini Sevnica – odvajanje komunalne in padavinske odpadne vode, Elaborata o oblikovanju cene izvajanja storitev javne službe v Občini Sevnica – čiščenje komunalne odpadne vode in Elaborata o oblikovanju cene izvajanja storitev javne službe v Občini Sevnica – ravnanje z odpadki sprejel sklep o potrditvi elaboratov in cen oskrbe s pitno vodo, odvajanja komunalne in padavinske odpadne vode, čiščenja komunalne odpadne vode ter ravnanja z odpadki v Občini Sevnica

SKLEP 2:
Občinski svet Občine Sevnica je sprejel sklep o zaračunanih cenah oskrbe s pitno vodo, odvajanja komunalne in padavinske odpadne vode, čiščenja komunalne odpadne vode ter ravnanja z odpadki v Občini Sevnica**.**

Izid glasovanja:

PRISOTNIH:	**21**
ZA:	**19**
PROTI:	**0**

Sklep je sprejet.

SKLEP 2:
Občinski svet Občine Sevnica je sprejel sklep o zaračunanih cenah oskrbe s pitno vodo, odvajanja komunalne in padavinske odpadne vode, čiščenja komunalne odpadne vode ter ravnanja z odpadki v Občini Sevnica.

Ad 10
Predlog Elaborata o oblikovanju cene izvajanja storitev javne službe v Občini Sevnica – 24-urna dežurna služba v okviru pogrebne dejavnosti

Uvodno obrazložitev poda Mitja Udovč.

Mitja Udovč, direktor JP Komunala d. o. o. Sevnica
Pogrebna in pokopališka služba sta dve ločeni dejavnosti, ki imata skupno zakonodajo, ena od služb je vezana na enotno metodologijo določanja cen, druga pa je komercialne narave. 24-urna dežurna služba je obvezna gospodarska javna služba, ki jo mora na svojem območju zagotavljati občina. Skladno s tem Komunala Sevnica to službo zagotavlja 24 ur na dan, 365 dni v letu za celotno območje občine. Ko nastopi smrt, po pokojnika pride dežurna pogrebna služba in ga pripelje do hladilnih prostorov. Vsi nadaljnji postopki so stvar pogrebne dejavnosti, svojci lahko izvajalca pogreba izberejo na trgu. Za 24-urno dežurno službo se torej za izračun cene uporablja predpisana metodologija. Predlagana cena je nespremenjena in sicer znaša 240,99 evra. Ta strošek je vključen v ceno pogreba, izvajalec pogreba jo torej vključi v svojo končni račun za storitev.

Namen plačevanja grobnin je pokrivanje stroškov za vzdrževanje pokopališč. Prehaja se na ročno pletje, ker zakonodaja prepoveduje uporabo herbicidov. Na tem področju ni predpisana metodologija, je pa bil vseeno pripravljen elaborat. Tudi cena grobnine za enojni, dvojni in žarni grob ostaja enaka kot v lanskem letu, najemniku pa se zaračuna enkrat letno. V sevniški občini je 4072 najemnikov grobov, evidence se še dopolnjujejo. Z letom 2023 Komunala Sevnica upravlja z devetnajstimi pokopališči, saj je pokopališče na Rožnem, skladno s krajevno pristojnostjo, sedaj v upravljanju Mestne občine Krško.

Stališče odbora (za 9. in 10. točko skupaj):
Marjan Ločičnik, predsednik Odbora za okolje in prostor
Odbor za okolje in prostor je obravnaval elaborat o oblikovanju cene izvajanja storitev gospodarske javne službe izvajanja 24-urne dežurne službe v okviru pogrebne dejavnosti in občinskemu svetu predlaga, da elaborat obravnava in sprejme. Obravnaval je tudi predlog oblikovanja cene grobnin in najemnine za uporabo mrliških vežic za leto 2024, občinskemu svetu predlaga, da ga obravnava in sprejme.

Župan odpre razpravo.

Ni razprave.

PREDLOG SKLEPA:
Občinski svet Občine Sevnica je na podlagi obravnave Elaborata o oblikovanju cene izvajanja storitev javne službe v Občini Sevnica – 24 urna dežurna služba v okviru pogrebne dejavnosti sprejel sklep o potrditvi elaborata in cene storitev 24-urne dežurne službe v Občini Sevnica.

Izid glasovanja:

PRISOTNIH:	**21**
ZA:	**20**
PROTI:	**0**

Sklep je sprejet.

SKLEP: Občinski svet Občine Sevnica je na podlagi obravnave Elaborata o oblikovanju cene izvajanja storitev javne službe v Občini Sevnica – 24 urna dežurna služba v okviru pogrebne dejavnosti sprejel sklep o potrditvi elaborata in cene storitev 24-urne dežurne službe v Občini Sevnica.

Ad 11
Oblikovanje cene grobnine in najemnine za uporabo mrliških vežic v Občini Sevnica za leto 2024

Uvodna obrazložitev je bila podana pri prejšnji točki, zato je predlagan sklep:

Občinski svet Občine Sevnica je sprejel sklep o potrditvi cene grobnine in najema mrliških vežic v Občini Sevnica.

Izid glasovanja:

PRISOTNIH:	**21**
ZA:	**20**
PROTI:	**0**

Sklep je sprejet.

SKLEP:
Občinski svet Občine Sevnica je sprejel sklep o potrditvi cene grobnine in najema mrliških vežic v Občini Sevnica.

Ad 12
Predlog Odloka o proračunu Občine Sevnica za leto 2024

Uvodno obrazložitev podata župan in mag. Vlasta Marn

Srečko Ocvirk, župan
Na pretekli seji je bila opravljena zelo široka razprava o predlogu proračuna. Na podlagi razprave in na glede nova dejstva so se uskladile oziroma dopolnile številne postavke znotraj proračuna. V proračun so bili vneseni presežki lanskega leta, dodani so bili tudi novi projekti, za katere so vneseni točnejši podatki, tudi glede sofinanciranja. Korigirana je bila postavka za vzdrževanje cest, za kar je bila izražena velika potreba. Predlagani projekti so v veliki meri usmerjeni v dolgoročno načrtovanje razvoja lokalne skupnosti – sredstva za pripravo projektne dokumentacije, za pridobivanje zemljišč in za zagotavljanje pogojev za uvedbo projektov.
Proračun je bil obravnavan na delovnih telesih občinskega sveta. Prejet je bil amandma s strani svetniške skupine SDS, zaradi novih podatkov je bil oblikovan tudi amandma s strani občinske uprave glede prometa z zemljišči. Usklajen amandma je podan na klop.

mag. Vlasta Marn, vodja Oddelka za finance
Vse spremembe so navedene v gradivu. Predlog odloka proračuna torej zajema prihodke v višini 23.659.000,42 evrov, odhodki pa 25.795.000,95 evrov. Za zadolževanje bo namenjeno 1.940.000 evrov. Za odplačilo dolga, preteklih kreditov in novega kredita bo namenjeno 1.270.000 evrov. Predlog proračuna je uravnotežen, upoštevan je presežek preteklega leta. Skladno s poslovniškimi določbami je amandma svetniške skupine SDS uravnotežen in natančno opredeljen, zato je jasno razvidno, kaj je njegov cilj. Enako velja za amandma župana, promet z zemljišči je v načrtu ravnanja z nepremičnim premoženjem opredeljen. Skupen amandma je dober kompromis obeh predlaganih amandmajev, zasleduje oba cilja.

Stališča odborov:
Marjan Ločičnik, predsednik Odbora za okolje in prostor

Odbor za okolje in prostor je sprejel stališče, da se predlog Odloka o proračuna Občine Sevnica za leto 2024 v navedeni obliki posreduje v obravnavo in sprejem Občinskemu svetu Občine Sevnica.

Tanja Novšak, predsednica Odbora za gospodarstvo in kmetijstvo
Odbor za gospodarstvo in kmetijstvo je sprejel stališče s predlogom Odloka o proračunu Občine Sevnica za leto 2024. Nanj nima pripomb in ga podpira navedeni obliki, posreduje ga v sprejem Občinskemu svetu Občine Sevnica.

Rado Kostrevc, predsednik Odbora za družbene dejavnosti
Odbor za družbene dejavnosti je obravnaval predlog odloka o proračunu Občine Sevnica za leto 2024 za področje družbenih dejavnosti, nanj nima pripomb in ga v predloženi obliki posreduje občinskemu svetu v obravnavo in sprejem.

Rok Petančič, predsednik Odbora za finance in proračun
Odbor za finance je obravnaval predlagano gradivo Odloka o proračunu Občine Sevnica za leto 2024, z njim se strinja, predlaga občinskemu svetu, da ga sprejme.

Predsednik doda, da so na odboru opravili zelo temeljito in vsebinsko razpravo. Podani so bili predlogi za spremembe in usmeritve v prihodnje, predlog pa ni bil čisto soglasno sprejet.
Župan odpre razpravo.

V razpravi so sodelovali: Tanja Novšak, Tomaž Lisec, Rado Kostrevc, Ivan Orešnik, Rok Petančič, Marko Kotar

Izražena je podpora povišanju sredstev za šport in kulturo, hkrati je izpostavljeno, da se bo Odbor za gospodarstvo in kmetijstvo pri predlogu proračuna za leto 2025 zavzel za povišanje sredstev za gospodarstvo in kmetijstvo.

Nadalje je izražena zahvala občinski upravi za podane opredelitve do pobud in predlogov, ki so bili podani na razpravi na prejšnji seji. Določeni odgovori so zelo konkretni, drugi pa nimajo veliko vsebine. Predlogi in pobude bodo uvrščeni na seznam, kjer se zbirajo že od leta 2002. Poudarjeno je, da (ne)realizacija podanih predlogov ni zgolj stvar občinske uprave, na državni ravni se uradniki izgovarjajo na poplave, posledično ni razpisov, saj se na posameznih ministrstvih projektna dokumentacija sploh ne pripravlja, evidentno je s poplavami ukvarjajo tudi takšna ministrstva, ki z njimi nimajo neposredne povezave. Dejstvo pa je, da mora občinska uprava opraviti svoj delež nalog. Premalo aktivnosti, vsebine in tudi financ se namenja dokumentacijskemu delu za projekte. Izraženo je upanje, da občinska uprava v sodelovanju s člani občinskega sveta v letu 2024 pripravila dokumentacijo in idejne zasnove, kar bo v prihodnosti omogočilo hitro in uspešno prijavo za državne razpise. Nadalje je še izraženo upanje, da se bodo večji načrtovani projekti v letu 2024 dejansko tudi izvedli, saj projekti prinašajo pomemben razvoj. Nato je izraženo še, da je višina sredstev za Krajevno skupnost Boštanj premajhna, hkrati pa je toliko bolj bogat kadrovski načrt Občine Sevnica, saj se število zaposlenih iz 32 povišuje na 34.

Odgovorjeno je, da v kadrovskem načrtu niso vedno vsa delovna mesta zasedena, torej se število delovnih mest ne povečuje. Nato je še izpostavljeno, da se na posameznih postavkah tekom leta zgodijo investicije, sorazmerno število investicij pa nikoli ni enako za vse krajevne skupnosti. Večji projekti imajo zelo visoko prioriteto, aktivnosti se že izvajajo. Izpostavljeno je še razmerje med občino in državnimi institucijami. Vse več nalog občine prevzemajo v imenu države, na primer projektiranje za projekte, ki so v pristojnosti DRSI ali DRSV. V praksi to

pomeni, da mora Občina Sevnica v celoti financirati pripravo projektne dokumentacije za projekt v državni pristojnosti, če želi, da bo na neki točki izveden.

Nadalje je povedano, da je na Odboru za družbene dejavnosti potekala živahna razprava glede proračuna, glasovali so zadržano. Pozdravljen je amandma za povečanje financiranja kulture in športa. Izpostavljeno je bilo, da bo v prihodnje za ti dve področju potrebno nameniti več pozornosti. Tudi ne izrekanje podpore proračunu v prvi obravnavi je dovolj zgovorno samo zase in nakazuje na to, da se bo v prihodnje potrebno še bolj temeljito pogovoriti o prioritetah in morebitnih spremembah nekaterih usmeritev, za katere se izkazuje, da niso uresničljive, tak primer je sevniški stadion.

Pozdravljena je umestitev ureditve igrišča pri OŠ Milana Majcna Šentjanž v proračun. Ob tem so podana naslednja vprašanja: kdaj se načrtuje konkretna izvedbena faza, ali se pričakujejo kakšni problemi? Izpostavljeno je tudi vprašanje gradnje novih mostov v Krmelju – ali je pravnomočno gradbeno dovoljenje že pridobljeno?

Odgovorjeno je, da za igrišče v Šentjanžu ni nobenih ovir, tudi glede zemljišč ne. Gradnja novih mostov bo pričeta v kratkem.

Nadalje je bilo povedano, da je bila na Odboru za finance in proračun res konkretna razprava. Občinski proračun je seveda vselej kompromis, tehnična priprava in struktura proračuna je ustrezna, je pa problematična vsebina. V preteklosti že zastavljeni projekti, med njimi stadion, kulturna dvorana, ureditev starega mestnega jedra, ureditev poslovnih con in ostalega – v proračunu za leto 2024 za te vsebine ni vidnega koraka naprej. Za mesto Sevnica je načrtovanih premalo projektov, NRP pa je zgolj seznam želja. Občina Sevnica bi morala biti bolj ambiciozna.

Odgovorjeno je, da so nekateri projekti v takih fazah, ko lahko Občina Sevnica reagira glede na dogajanje. Sredstva za odkup zemljišč za kulturno dvorano so zagotovljena. Načrtuje se sprememba urbanistične zasnove mesta. Opremljanje poslovnih con Občina Sevnica opravlja v sodelovanju z investitorji, na podlagi pogodb o komunalnem opremljanju, kar ni vneseno sam predlog proračuna. Delno opremljanje poslovnih con je sicer vključeno v proračun, med njimi so poslovna cona na Blanci, v Krmelju in na Radni, ker se projektira krožno križišče za potrebe DRSI. NRP je namenoma širše zastavljen od zmožnosti, saj to omogoča prijavo na razpise, tak primer je projekt Po Jurkovih poteh, v okviru katerega je posodobljena okolica Tončkovega doma na Lisci. Tudi parkirišča niso v celoti v pristojnosti Občine Sevnica, saj za parkirišča na zasebnih površinah, to je denimo v večstanovanjskih naseljih, ne more poskrbeti, saj ni njihova lastnica. Poudarjeno je, da projekt prenove železniške postaje v Sevnici predvideva ureditev večjega števila parkirnih mest.

Izpostavljeno je, da mora biti glasovanje za proračun in amandma ločeno, saj proračunu ne bo izražena podpora, amandmaju pa. Nato je podana še pobuda, da se predlog proračuna obravnava vsaj 2 meseca prej. Ob tem je še izpostavljeno, da je prihodkovni strani potreben večji pogum, saj ob tem, ko ima Sevnica sedaj kar dva poslanca, pridobitev dodatnih sredstev s strani države ne bi smel biti problem. Nadalje je še izraženo neodobravanje, da skupina GEN, ki upravlja krško nuklearko, namenja sredstva za družbene aktivnosti za občine oziroma društva, ki so zelo oddaljena, za domača, tudi sevniška, pa ne. Problematično je, da Občini Sevnica ne pripada odškodnina zaradi proizvajanja jedrske energije v njeni neposredni soseščini, saj bi ta sredstva lahko veliko pripomogla k razvoju domačega športa. Potrebno bo jasno sporočilo državi, da ne more določati predpisov, ki nimajo realne veze z življenjem. Predlogu proračuna ni izražena podpora.

Podan je komentar, da se pričakuje, da bodo pripravljavci projekta JEK 2 posavskim občinskim svetom v kratkem predstavili projekt. Takrat bo priložnost za razpravo, tudi glede podpiranja družbenih dejavnosti na območju, ki je neposredni bližini jedrskega objekta.

Druge razprave ni.

PREDLAGANI SKLEPI:
SKLEP 1 – amandma:
V splošnem delu proračuna, A bilanci prihodkov in odhodkov, se zviša višina načrtovanih prihodkov na podkontu 722100 – prihodki od prodaje stavbnih zemljišč tako, da znaša 290.129,12 EUR. Povečanje znaša 210.129,12 EUR.

V posebnem delu proračuna, v finančnem načrtu 4001 – Občinska uprava - Splošna služba, se na PP 16460 – Nakup zemljišč, kvota na podkontu 420600 – Nakup zemljišč, projektu OB110-12-0083 NAKUP ZEMLJIŠČ poveča za 194.355,56 EUR, tako da znaša nova skupna načrtovana vrednost 354.355,56 EUR.

V posebnem delu proračuna, v finančnem načrtu 4004 - Oddelek za družbene dejavnosti se v okviru področja proračunske porabe 18 KULTURA, ŠPORT IN NEVLADNE ORGANIZACIJE v okviru glavnega programa 1803 Programi v kulturi v okviru podprograma 18039003 Ljubiteljska kultura povečajo sredstva na PP 18411/podkontu 412000 za 22.000,00 EUR, tako da znašajo 92.000,00 EUR.

V posebnem delu proračuna, v finančnem načrtu 4004 - Oddelek za družbene dejavnosti se v okviru področja proračunske porabe 18 KULTURA, ŠPORT IN NEVLADNE ORGANIZACIJE v okviru glavnega programa 1805 Šport in prostočasne aktivnosti v okviru podprograma 18059001 Programi športa povečajo sredstva na PP 18420/podkontu 412000 za 10.000,00 EUR, tako da znašajo 196.000,00 EUR.

V posebnem delu proračuna, v finančnem načrtu 3000 - Župan sev okviru področja proračunske porabe 23 INTERVENCIJSKI PROGRAMI IN OBVEZNOSTI v okviru glavnega programa 2303 Splošna proračunska rezervacija zmanjša podprogram 23039001 Splošna proračunska rezervacija za 16226,44 EUR, tako da znaša 133.773,56 EUR.

Izid glasovanja:

PRISOTNIH:	22
ZA:	**20**
PROTI:	**0**

Sklep je sprejet.

SKLEP 2 – usklajenost proračuna in sprejem odloka:

Občinski svet Občine Sevnica je sprejel proračun Občine Sevnica za leto 2024 in Odlok o proračunu Občine Sevnica za leto 2024.

Izid glasovanja:

PRISOTNIH:	22
ZA:	**12**

PROTI:	**0**

Sklep je sprejet.

SKLEP 3 - načrt ravnanja z nepremičnim premoženjem:
Občinski svet je sprejel Načrt ravnanja z nepremičnim premoženjem Občine Sevnica za leto 2024, ki zajema Načrt pridobivanja nepremičnega premoženja Občine Sevnica za leto 2024 in Načrt razpolaganja z nepremičnim premoženjem Občine Sevnica za leto 2024. Pridobivanje nepremičnega premoženja se načrtuje v orientacijski vrednosti 333.101,05 EUR, razpolaganje z nepremičnim premoženjem pa se načrtuje v orientacijski vrednosti 278.252,66 EUR.

V primeru spremenjenih prostorskih potreb, ki jih ni bilo mogoče določiti ob pripravi načrta ravnanja iz 1. člena tega sklepa ali ob nepredvidenih okoliščinah na trgu, ki narekujejo hiter odziv, se lahko sklepajo pravni posli, ki niso predvideni v veljavnem načrtu ravnanja z nepremičnim premoženjem. Skupna vrednost poslov iz prejšnjega odstavka lahko znaša največ 20 % skupne vrednosti načrtov iz prejšnjega člena, to je največ 122.270,74 EUR.

Izid glasovanja:

PRISOTNIH:	22
ZA:	**16**
PROTI:	**0**

Sklep je sprejet.

SKLEP 4 – program prodaje finančnega premoženja:
Občinski svet je sprejel Program prodaje finančnega premoženja Občine Sevnica za leto 2024.

Izid glasovanja:

PRISOTNIH:	22
ZA:	**21**
PROTI:	**0**

Sklep je sprejet.

SKLEP 5 – denarna pomoč za novorojence:
Občinski svet je sprejel Sklep o višini enkratne pomoči ob rojstvu otroka v Občini Sevnica v letu 2024, ki znaša 400 EUR.

Izid glasovanja:

PRISOTNIH:	22
ZA:	**21**
PROTI:	**0**

Sklep je sprejet.

SKLEP 1 – amandma:
V splošnem delu proračuna, A bilanci prihodkov in odhodkov, se zviša višina načrtovanih prihodkov na podkontu 722100 – prihodki od prodaje stavbnih zemljišč tako, da znaša 290.129,12 EUR. Povečanje znaša 210.129,12 EUR.

V posebnem delu proračuna, v finančnem načrtu 4001 – Občinska uprava - Splošna služba, se na PP 16460 – Nakup zemljišč, kvota na podkontu 420600 – Nakup zemljišč, projektu OB110-12-0083 NAKUP ZEMLJIŠČ poveča za 194.355,56 EUR, tako da znaša nova skupna načrtovana vrednost 354.355,56 EUR.

V posebnem delu proračuna, v finančnem načrtu 4004 - Oddelek za družbene dejavnosti se v okviru področja proračunske porabe 18 KULTURA, ŠPORT IN NEVLADNE ORGANIZACIJE v okviru glavnega programa 1803 Programi v kulturi v okviru podprograma 18039003 Ljubiteljska kultura povečajo sredstva na PP 18411/podkontu 412000 za 22.000,00 EUR, tako da znašajo 92.000,00 EUR.

V posebnem delu proračuna, v finančnem načrtu 4004 - Oddelek za družbene dejavnosti se v okviru področja proračunske porabe 18 KULTURA, ŠPORT IN NEVLADNE ORGANIZACIJE v okviru glavnega programa 1805 Šport in prostočasne aktivnosti v okviru podprograma 18059001 Programi športa povečajo sredstva na PP 18420/podkontu 412000 za 10.000,00 EUR, tako da znašajo 196.000,00 EUR.

V posebnem delu proračuna, v finančnem načrtu 3000 - Župan sev okviru področja proračunske porabe 23 INTERVENCIJSKI PROGRAMI IN OBVEZNOSTI v okviru glavnega programa 2303 Splošna proračunska rezervacija zmanjša podprogram 23039001 Splošna proračunska rezervacija za 16226,44 EUR, tako da znaša 133.773,56 EUR.

SKLEP 2 – usklajenost proračuna in sprejem odloka:
Občinski svet Občine Sevnica je sprejel proračun Občine Sevnica za leto 2024 in Odlok o proračunu Občine Sevnica za leto 2024.

SKLEP 3 - načrt ravnanja z nepremičnim premoženjem:
Občinski svet je sprejel Načrt ravnanja z nepremičnim premoženjem Občine Sevnica za leto 2024, ki zajema Načrt pridobivanja nepremičnega premoženja Občine Sevnica za leto 2024 in Načrt razpolaganja z nepremičnim premoženjem Občine Sevnica za leto 2024. Pridobivanje nepremičnega premoženja se načrtuje v orientacijski vrednosti 333.101,05 EUR, razpolaganje z nepremičnim premoženjem pa se načrtuje v orientacijski vrednosti 278.252,66 EUR.

V primeru spremenjenih prostorskih potreb, ki jih ni bilo mogoče določiti ob pripravi načrta ravnanja iz 1. člena tega sklepa ali ob nepredvidenih okoliščinah na trgu, ki narekujejo hiter odziv, se lahko sklepajo pravni posli, ki niso predvideni v veljavnem načrtu ravnanja z nepremičnim premoženjem. Skupna vrednost poslov iz prejšnjega odstavka lahko znaša največ 20 % skupne vrednosti načrtov iz prejšnjega člena, to je največ 122.270,74 EUR.

SKLEP 4 – program prodaje finančnega premoženja:
Občinski svet je sprejel Program prodaje finančnega premoženja Občine Sevnica za leto 2024.

SKLEP 5 – denarna pomoč za novorojence:
Občinski svet je sprejel Sklep o višini enkratne pomoči ob rojstvu otroka v Občini Sevnica v letu 2024, ki znaša 400 EUR.

Ad 13
Poslovni načrt za leto 2024 (Komunala d. o. o. Sevnica)

Uvodno obrazložitev podata Srečko Ocvirk in Mitja Udovč

Srečko Ocvirk, župan Občine Sevnica
Po sprejetju proračuna se lahko obravnava poslovni načrt za javno podjetje Komunala d. o. o. Sevnica, ki ga je Občina Sevnica ustanovila za opravljanje javnih storitev s področja komunalnih dejavnosti. Pomembno je, da so komunalne storitve opravljene in kakovostno izvedene. Komunala Sevnica izvaja tudi tržne dejavnosti, vendar je z njimi omejena na območje občine. V poslovnem načrtu je opredeljeno tako samo poslovanje podjetja kot tudi obvladovanje različnih tveganj, ki jim je podjetje izpostavljeno.

Mitja Udovč, direktor JP Komunala d. o. o. Sevnica
Poslovni načrt je bil predhodno obravnavan na nadzornem svetu, kjer je bila prav tako opravljena razprava. Na področju tržnih dejavnosti so se prihodki povečali, Komunala Sevnica je uspešno izvedla dva projekta večjega obsega, investicije v hidravlične izboljšave vodovodnega omrežja na območju celotne občine in širitev kanalizacijskega sistema v Sevnici. Podjetje je tako dve leti zaporedoma preseglo čiste prihodke v višini 8 milijonov evrov, ima pa tudi več kot 50 zaposlenih. S tem se je Komunala Sevnica uvrstila med srednje velika podjejta, s čimer je postala subjekt javnega interesa, kar prinaša dodatne naloge, aktivnosti in poglobljene revizije.
Načrt za leto 2024 se v okviru opravljanja 11 gospodarskih služb osredotoča na kontinuirano zagotavljanje kvalitetne pitne vode, v upravljanju je veliko vodnih virov in kar 9 globinskih vrtin. Analize pitne vode, izvedene lani na vseh vodovodnih sistemih, so bile zadovoljive. Načrtuje se dokončanje filtrirne naprave v Glaviškem potoku, potekajo priprave na dolgotrajna sušna obdobja, vključno z uvajanjem dodatnih vodnih virov. Projekt povezovanja novih uporabnikov s vodovodnim sistemom se uspešno izvaja, največje naselje, ki bo priključeno, je Šentjanž. Na področju kanalizacije se načrtuje obnova in priključitev novih uporabnikov. Pričakujejo se tudi kohezijska sredstva za nadaljnje projekte. Agencija za energijo potrjuje cene distributerjem plinovodnih sistemov za triletna obdobja, kar lahko povzroči težave. Na področju plinovoda se pričakuje negativni rezultat. Naše aktivnosti vključujejo tudi skrb za okolje, vključno z odvajanjem in čiščenjem odpadnih voda ter zmanjševanjem odpadkov. Načrtuje se širitev ločenega zbiranja odpadne embalaže ter nadaljnje izboljšanje učinkovitosti rastlinskih čistilnih naprav. Cilj je zmanjšati količino mešanih komunalnih odpadkov zaradi visokih stroškov obdelave. Predvidena je tudi dobava novega cestnega pometača.
Pričakuje se okoli 8 milijonov prihodkov in slabih 8 milijonov stroškov, načrtuje se okoli 50.000 evrov dobička. Komunala Sevnica se zaveda pomena transparentnosti in sodelovanja z občani ter institucijami, cilj je zagotoviti kakovostne storitve in zadovoljstvo uporabnikov. Celoten poslovni načrt temelji na skrbnem načrtovanju in izvajanju projektov, kar je ključno za učinkovito delovanje Komunale Sevnica tudi v prihodnosti.

Župan odpre razpravo.
V razpravi so sodelovali: Rok Petančič, Tanja Novšak, Janez Kukec, Brigita Karlovšek

Podana je pobuda na temo odpadkov. Pri ekoloških otokih, ki niso ograjeni, ljudje puščajo smeti izven zabojnikov. V lanskem letu so bili otoki v Naselju heroja Maroka ograjeni, ta praksa bi se lahko razširila tudi na druga območja. K temu bi se lahko pristopilo tudi v okviru skupnega projekta med sosednjimi občinami, ki se srečujejo s podobnimi težavami.

Odgovorjeno je, da je odlaganje smeti tudi stvar posameznikove kulture. Težave so zaznane predvsem na območjih, kjer je veliko vikendov in zidanic.

Izraženo je strinjanje glede kulture, hkrati pa postavljeno vprašanje ali je morda premalo zabojnikov glede na število prebivalcev ali je morda težava v tem, da se premalokrat praznijo. Ekološki otok pri občinski stavbi je denimo tak primer, saj tam smeti odlagajo vsi prebivalci starega mestnega jedra, zabojniki so ves čas polni in okoli je nesnaga.

Odgovorjeno je, da so bile na nekaterih otokih že dodane posode, ponekod je zaznan problem slabšega ločevanja. Tako povišanje števila posod kot povečanje frekvence odvozov bi v nekaterih primerih lahko rešilo problem.

Nadalje so izpostavljena črna odlagališča v gozdovih. V preteklosti je bilo izvedenih veliko akcij, vendar jih je ponekod še vedno zaznati. Eno takšno je v gozdu v Spodnjih Vodalah, zato je podana pobuda, da naj se odstrani. Odgovorjeno je, da Komunala Sevnica prejema različne pobude, med drugim so v lanskem letu na pobudo krajana, ki je sodeloval v akciji Radia 1, odstranili odlagališče avtomobilskih gum na Studencu, ki so v gozdu ostale še iz časa dirk. Stroške je pokril Radio 1.

Nato je postavljeno še vprašanje, ali bodo še kdaj izvedene večje čistilne akcije, ki so potekale v obdobju, ko je potekala nacionalna akcija Očistimo Slovenijo. Predlaga se izvedba lokalne čistilne akcije dvakrat letno.

Podana je zahvala za pobudo, odgovorjeno pa je, da Komunala Sevnica sodeluje pri vsakoletni čistilni akciji, ki jo organizira Turistična zveza Občine Sevnica, odzivajo se tudi na čistilne akcije, ki jih predlagajo posamezna društva ali pa se izvajajo v okviru posameznih krajevnih skupnosti. V spomladanskem času bodo čistilne akcije znotraj krajev zagotovo izvedene, Komunala Sevnica bo predlagala, da se akcijo izvede tudi v jesenskem času.

Druge razprave ni.

PREDLOG SKLEPA:
Občinski svet Občine Sevnica je sprejel Poslovni načrt Javnega podjetja Komunala d.o.o. Sevnica za leto 2024

Izid glasovanja:

PRISOTNIH:	22
ZA:	**22**
PROTI:	**0**

Sklep je sprejet.

SKLEP:
Občinski svet Občine Sevnica je sprejel Poslovni načrt Javnega podjetja Komunala d.o.o. Sevnica za leto 2024.

Ad 14
Predlog o dodeljevanju enkratne občinske denarne pomoči v Občini Sevnica

Uvodno obrazložitev poda Mojca Sešlar.

Mojca Sešlar, vodja Oddelka za družbene dejavnosti

Občina Sevnica je kot lokalna skupnost pristojna za varstvo oseb, družin in socialno ogroženih občanov, katerim je enkratna občinska denarna pomoč tudi namenjena. Občina Sevnica je občinsko denarno pomoč skladno z zakonodajo dolžna zagotavljati, lahko pa za to področje sprejme lasten akt, ki mu nato sledi. V letu 2006 je bil sprejet Pravilnik o dodeljevanju socialne pomoči v občini Sevnica, ki je bil nato spremenjen v letu 2013. V tem obdobju je bilo prejetih več predlogov za spremembe, na osnovi sprejemanja vlog in na osnovi trenutne ekonomske situacije v državi. Pripravljen je predlog odloka, ki vsebuje nekaj tehničnih in nekaj vsebinskih sprememb. Po novem se občinska denarna pomoč ne bo namenjala za plačilo starih položnic oziroma za poplačilo dolgov iz preteklih let, plačilu opominov ali izvršb, razen v primeru, da gre za neporavnane dolgove do Občine Sevnica oziroma javnih zavodov in podjetja, katerih ustanoviteljica je. Najpogostejši zapadli dolgovi so plačila vrtca ali najemnine. Predvidena sprememba je tudi drugačna opredelitev upravičencev. Po novem predlogu bodo do občinske denarne pomoči upravičeni posamezniki in družine, ki imajo najmanj 6 mesecev prijavljeno stalno bivališče v občini in na območju občine tudi dejansko prebivajo. V povprečju za občinsko denarno pomoč zaprosi okoli 120 upravičencev, njihovo število se sicer povečuje. Povečuje pa se tudi število prosilcev, ki niso državljani RS. Teh je med 8 do 10 odstotkov. Tretja sprememba pa je, da se bodo pri odmeri višine pomoči upoštevali vsi prihodki in prejemki vlagatelja in njegovih družinskih članov, s katerimi živijo v skupnem gospodinjstvu in so jih prejeli v zadnjih treh mesecih. To je bilo upoštevano tudi sedaj, vendar ni bilo natančno opredeljeno v pravilniku. Po novem je določeno, da se enkratna občinska pomoč lahko odobri do višine največ 600 evrov. V preteklosti se je dogajalo, da so bili izplačani precej višji zneski, tudi 2.000 evrov. Poprečno izplačilo za samsko osebo je bilo do sedaj 300 evrov, za družino pa 600 evrov. Dopušča se povišanje najvišjega zneska na 1.200 evrov, v izrednih okoliščinah. Spreminja se tudi obrazec oziroma sama vloga. Ob tem je potrebno poudariti, da gre pri občinski enkratni pomoči za vsakoletne prosilce, kar 80 % je takšnih prosilcev, ki pa so hkrati že upravičeni do socialnih transferjev Centra za socialno delo. Na mestu je vprašanje, ali gre za učinkovit ukrep. Ne glede na to, so v proračunu za enkratno občinsko denarno pomoč zagotovljena sredstva v višini 35.000 evrov.

Župan odpre razpravo.

V razpravi so sodelovali: Tomaž Lisec, Gregor Korene, Rok Petančič

Izražen je pomislek glede neporavnanih dolgov. Lahko pride do izkoriščanja, izigravanja sistema. Je pa izraženo strinjanje glede roka za stalno bivanje, predlagano je tudi podaljšanje na 12 mesecev, če je glede na podatke centra za socialno delo ali upravne enote te podatke dejansko mogoče preveriti.

Nadalje je izraženo strinjanje za podaljšanje na 12 mesecev. Podan je komentar, da Krško in Brežice nimajo te omejitve, prav pa je, da jo Občina Sevnica ima. Pogoji morajo biti natančni, hkrati pa pošteni do tistih, ki potrebujejo pomoč. Na tak način ne bo prihajalo do zlorab.

Nadalje je izraženo vprašanje, ali se s tem daje določenim ljudem potuha, da ne iščejo drugih rešitev.

Pojasnjeno je, da gre za posameznike in družine, ki že prejemajo socialno pomoč s strani države oziroma centra za socialno delo. Prav je, da so kriteriji zelo jasni, tudi nov obrazec oziroma vloga je temu prilagojena, saj je na vlogo potrebno navesti konkretne neplačane račune.

V sklepnem delu razprave je izpostavljeno, da ima pogoj 12 mesecev lahko tudi negativne posledice. Delovne migracije so iz leta v leto bolj intenzivne, Slovenija potrebuje priseljence, večina priseljenih pa aktivno dela. Manjši del delovnih migrantov se znajde v situaciji, ko koristijo različne bonitete. Predolga doba lahko pomeni oviro za integracijo tujcev, glavni cilj te konkretne spremembe pa je preprečitev špekulacij. To bi tudi pomenilo, da bi Občina Sevnica v določenih nujnih primerih težko pomagala. Zato je predlagano, da ostane merilo 6 mesečne dobe bivanja.

Druge razprave ni.

PREDLOG SKLEPA:
Občinski svet Občine Sevnica je sprejel Odlok o občinski denarni pomoči v Občini Sevnica.

Izid glasovanja:

PRISOTNIH:	22
ZA:	**22**
PROTI:	**0**

Sklep je sprejet.

SKLEP:
Občinski svet Občine Sevnica je sprejel Odlok o občinski denarni pomoči v Občini Sevnica.

Ad 15
Letni program kulture za leto 2024

Uvodno obrazložitev poda Mojca Sešlar.

Mojca Sešlar, vodja Oddelka za družbene dejavnosti
Letni program kulture se pripravlja na osnovi Zakona o uresničevanju javnega interesa za kulturo. Dokument je torej obvezen, sprejema se po sprejetem proračunu.
Letni program kulture se izvaja v okviru javnih zavodov in institucij, torej Javnega zavoda za kulturo, šport, turizem in mladinske dejavnosti Sevnica, Knjižnice Sevnica, sevniške izpostave Javnega sklada RS za kulturne dejavnosti, ter Zveze kulturnih društev Sevnica in posameznih društev. Javni razpis za področje kulture bo objavljen 16. februarja. Razpisna sredstva se razdelijo glede na določbe Pravilnika o postopku in merilih za vrednotenje programov in projektov ljubiteljske kulturne dejavnosti, ki se sofinancira iz proračuna Občine Sevnica. Objavil se bo tudi javni razpis za obnovo kulturnih spomenikov, na podlagi Odloka o razglasitvi kulturnih spomenikov lokalnega pomena.
Upravljanje kulturnih objektov, torej Gradu Sevnica, Ajdovskega gradca, kulturne dvorane in Salona Kreutz je v pristojnosti KŠTM Sevnica. Knjižnica Sevnica opravlja naloge skladno z Zakonom o knjižničarstvu, že 3. leto pa deluje tudi Bibliobus – Posavska potujoča knjižnica, ki ustavlja na 16 krajih po občini. Občina Sevnica je tudi soustanoviteljica Posavskega muzeja Brežice, vsakoletno se s pogodbo opredelijo dela, ki jih muzej opravi za sevniško občino, navadno gre za restavratorska dela, pripravo načrtov za razstave na gradu in pomoč pri vzdrževanju kulturne dediščine. Skupni obseg sredstev, namenjenih za kulturo, znaša 3,8 % proračuna.

Župan odpre razpravo.

Razprave ni bilo.

PREDLOGI SKLEPOV:

SKLEP 1:
Občinski svet Občine Sevnica je sprejel sklep o povečanju sredstev za sofinanciranje programov in projektov ljubiteljske kulturne dejavnosti v okviru javnega razpisa, ki se iz 48.000 eur poveča za 22.000 eur in znaša skupna vrednost 70.000 eur. S tem se skupni znesek za izvajanje Letnega programa za kulturo poveča iz 958.507 eur na 980.507 eur.

Izid glasovanja:

PRISOTNIH:	21
ZA:	**21**
PROTI:	**0**

Sklep je sprejet.

SKLEP 2: Občinski svet Občine Sevnica je sprejel Letni program kulture za leto 2024.

Izid glasovanja:

PRISOTNIH:	21
ZA:	**21**
PROTI:	**0**

Sklep je sprejet.

SKLEP 1:
Občinski svet Občine Sevnica je sprejel sklep o povečanju sredstev za sofinanciranje programov in projektov ljubiteljske kulturne dejavnosti v okviru javnega razpisa, ki se iz 48.000 eur poveča za 22.000 eur in znaša skupna vrednost 70.000 eur. S tem se skupni znesek za izvajanje Letnega programa za kulturo poveča iz 958.507 eur na 980.507 eur.

SKLEP 2:
Občinski svet Občine Sevnica je sprejel Letni program kulture za leto 2024.

Ad 16
Letni program športa za leto 2024

Uvodno obrazložitev poda Mojca Sešlar.

Mojca Sešlar, vodja Oddelka za družbene dejavnosti
Tudi letni program športa je obvezni dokument, in sicer na podlagi Zakona o športu. Določa programe in področja športa, ki se sofinancirajo v posameznem koledarskem letu. V letu 2020 je bila sprejeta Strategija športa v občini Sevnica, v okviru katere so zastavljeni cilji in ukrepi,

ki jih občina zasleduje. Obsegajo tako področje programov, kot tudi področje upravljanja objektov in izvajanja investicij. Kot že izpostavljeno, se bo v letošnjem letu pričela izgradnja športnega igrišča pri OŠ Milana Majcna Šentjanž in igrišča pri OŠ Blanca. Projekta sta vključena v Letni program športa, saj gre za igrišča, ki bodo v popoldanskem času namenjena splošni javnosti, površine pa bodo uporabljali tudi športni klubi in društva. Ureditev terase ob Bazenu Sevnica pa bo zaključena do začetka kopalne sezone, torej do junija.

Župan odpre razpravo.

V razpravi je sodeloval Marko Kotar, ki se je zavzel za bolj intenzivno in čimprejšnje oglaševanje ponudbe sevniškega bazena, tudi v šolah, v juniju pa je potrebno v Sevnico pripeljati čim več šol na zaključne izlete, da bodo tudi s temi vstopnicami pokriti stroški upravljanja bazena.

Druge razprave ni.

PREDLOGI SKLEPOV:

SKLEP 1:
Občinski svet Občine Sevnica je sprejel sklep o povečanju sredstev za sofinanciranje programov športa v okviru javnega razpisa, ki se iz 186.000 eur poveča za 10.000 eur in znaša skupna vrednost 196.000 eur. Sredstva se razdelijo na netekmovalni šport in sicer povečanje za 7.000 eur iz 31.500 eur na 38.500 eur ter na športne prireditve – rekreativne občinske lige za 3.000 iz 5.000 na 8.000 eur. S tem se skupni znesek za izvajanje Letnega programa športa poveča iz 1.327.167 eur na 1,337.167 eur.

Izid glasovanja:

PRISOTNIH:	22
ZA:	**22**
PROTI:	**0**

Sklep je sprejet.

SKLEP 2:
Občinski svet Občine Sevnica je sprejel Letni program športa za leto 2024

Izid glasovanja:

PRISOTNIH:	22
ZA:	**22**
PROTI:	**0**

Sklep je sprejet.

SKLEP 1:
Občinski svet Občine Sevnica je sprejel sklep o povečanju sredstev za sofinanciranje programov športa v okviru javnega razpisa, ki se iz 186.000 eur poveča za 10.000 eur in znaša skupna vrednost 196.000 eur. Sredstva se razdelijo na netekmovalni šport in sicer povečanje za 7.000 eur iz 31.500 eur na 38.500 eur ter na športne prireditve – rekreativne občinske lige za 3.000 iz 5.000 na 8.000 eur. S tem se skupni znesek za izvajanje Letnega programa športa poveča iz 1.327.167 eur na 1,337.167 eur.

SKLEP 2:
Občinski svet Občine Sevnica je sprejel Letni program športa za leto 2024.

Ad 17
Prihodki iz naslova omejitve delovanja v letu 2023 – poročilo

Uvodno obrazložitev poda Roman Strlekar.

Roman Strlekar, vodja Splošne službe:
Iz občinskega proračuna se financirajo stroški za domsko oskrbo, kadar so upravičenci delno ali v celoti oproščeni plačila. O oprostitvi sicer odloča center za socialno delo. Če je uporabnik te storitve lastnik nepremičnin, se z odločbo CSD tudi prepove prodaja ali odtujitev te nepremičnine, to se vpiše tudi v zemljiško knjigo. Po smrti upravičenca Občina Sevnica uveljavlja svoje terjatve v zapuščinskem postopku. V zapuščinski postopek se prijavi tudi terjatev za kritje stroškov pogrebnih storitev, kadar je plačnica Občina Sevnica. Skladno z zakonodajo se lahko dedovanje omeji le do višine 2/3 prejetih sredstev, zato se tako prijavljajo tudi terjatve. Del premoženja zapustnika tako postane last Občine Sevnica ali pa se z dediči sklene sodna poravnava o poplačilu terjatve.
V letu 2023 je bilo zaključenih 7 zapuščinskih zadev, prijavljenih je bilo za 224.955 evrov terjatev, celotna terjatev je še za tretjino višja. Iz tega naslova je Občina Sevnica prejela okoli 52.000 evrov premoženja, nekaj v denarju, nekaj v skladih in nekaj v nepremičninah.

Župan odpre razpravo.

V razpravi je sodelovala Brigita Karlovšek, ki jo je zanimalo, ali se prihodki s tega naslova povečujejo, kakšen je trend.

Odgovorjeno je, da je to odvisno od samih upravičencev in njihovega premoženjskega stanja, s temi podatki pa upravlja CSD. Dodan je komentar, da Občina Sevnica ravna v skladu z zakonom, seveda pa so možne špekulacije. Informacije, ki bi špekulacije preprečile, pa Občini Sevnica niso dosegljive, saj so podatki posredovani šele, ko upravičenec umre. Če svojci njegovo premoženje prenesejo pred smrtjo, ima občina zvezane roke.

Druge razprave ni.

SEZNANITVENI SKLEP:
Občinski svet Občine Sevnica se je seznanil s poročilom o prihodkih iz naslova omejitve dedovanja v letu 2023.

Ad 18
Poročilo o izdanih listinah Občine Sevnica v letu 2023

Uvodno obrazložitev poda Srečko Ocvirk.

Srečko Ocvirk, župan
Občina Sevnica ima Odlok o občinskih priznanjih, o katerih odloča občinski svet. Župan pa ima pravico odločati o podelitvi Listin Občine Sevnica ob posebnih priložnostih, o tem pa enkrat letno poroča občinskemu svetu.

V preteklem letu je bilo podeljenih 8 Listin Občine Sevnica posameznikom in organizacijam zaradi posameznih dejanj ali doseženih ciljev. Podrobno poročilo je v gradivu.

Župan odpre razpravo.

Ni razprave.

SEZNANITVENI SKLEP.

Občinski svet Občine Sevnica se je seznanil s poročilom o izdanih listinah Občine Sevnica v letu 2023.

Ad19
Odgovori na vprašanja in pobude članov občinskega sveta

Župan odpre razpravo.

Rok Petančič in Marjan Ločičnik podata pripombe na prejete odgovore.

Rok Petančič glede odgovora za Stadion Sevnica postavi dodatno vprašanje in sicer ali je predvidena priprava projektne dokumentacije oziroma ali je izvajalec že izbran za ureditev odvodnjavanja. Zanima ga, ali bo zadeva izvedena v letu 2024. Glede na to, da je v odgovoru navedeno da gre za prvo fazo, ga zanima ali je to povezano z udorom blata na bazen, ali je povezano z intervencijsko potjo oziroma ali je sanacija predvidena na vzhodnem območju pod cesto. Zanima ga tudi, ali je kot druga faza mišljena tudi ureditev dolvodno ob cesti proti Kopitarni.

Marjan Ločičnik pove, da odgovor glede kategorizacije cest ni popoln, saj manjka OPN, ki tudi ureja to področje, pa NUSZ, ki je predmet teh cest in lastništva. Ob tem še pripomni, da lastniki, ki prodajajo objekte ob nekategoriziranih cestah, kupcem, ki za nakup potrebujejo kredit, zadeve ne morejo prodati, saj banka ne izda kredita. V takih primerih imajo prednost tujci, ki plačujejo z gotovino. Predlaga, da se ta problematika obravnava kot točka na občinskem svetu.

Druge razprave ni.

PREDLOG SKLEPA:
Občinski svet je sprejel odgovore na vprašanja in pobude članov z dodatnimi vprašanji.
Izid glasovanja:

PRISOTNIH:	22
ZA:	**22**
PROTI:	**0**

Sklep je sprejet.

SKLEP:
Občinski svet je sprejel odgovore na vprašanja in pobude članov z dodatnimi vprašanji.

Ad20
Vprašanja in pobude članov občinskega sveta

Tanja Novšak:

- Zanima jo, ali potekajo obnovitvena dela na mostu čez Savo skladno z v lanskem letu predstavljenim terminskim planom in v kolikor je prišlo do odstopanj, za koliko časa se obnova mostu zamika.

Gregor Korene:

- Zanima ga, ali se bo projekt gradnje novih mostov čez Hinjo v Krmelju začel v marcu in kdaj je bilo za projekt pridobljeno gradbeno dovoljenje, če sploh.

Ivan Orešnik:

- Zanima ga, katera naselja oziroma območja se napajajo iz šentjanško-krmeljske vodne vrtine. Glede na to, da je na območju predvidena dodatna vrtina oziroma dodatno črpanje vodnih virov, ga zanima, ali je bila za ta namen opravljena študija vpliva prekomernega črpanja vode na mikro in makro okolje tistega območja.

Marjan Ločičnik:

- Zanima ga terminski plan za komunalno opremljanje Poslovne cone Blanca ter ali bo opremljanje izvajal plačnik komunalnega prispevka ali Občina Sevnica.

Janez Kukec:

- Poda pobudo za rekonstrukcijo oziroma sanacijo stopnic na v lanskem letu saniranem ovinku pri cerkvi na Telčah, saj je lastnik zemljišča po predhodno zavrnjenem soglasju sedaj sam podal predlog za odstranitev.
- Poda pobudo za razširitev območja javne razsvetljave na Telčah na območje avtobusne postaje in ekološkega otoka. Tam poteka tudi šolska pot, šolarji pa na avtobus čakajo že v zgodnjih jutranjih urah.

Vincenc Knez:

- Poda pobudo, da se opozori vzdrževalca akumulacijskega bazena HE Boštanj, torej HESS, da je dolžan vzdrževati pot ob reki Savi med Šmarčno in Kompoljem, saj je pot v zelo slabem stanju in postaja nevarna.

Rok Petančič:

- Zanima ga ali je lokal pri Bazenu Sevnica v času obnove gostinske terase odprt. Pri ogledu ni opazil nobenega obvestila in označbe, da gre za gradbišče. Območje je odprto za dostop in posledično nevarno. Zanima ga, kakšen je odpiralni čas lokalna in predlaga, da je prostor primerno označen in zavarovan kot gradbišče. Predlaga, da je lokal v času gradbenih del zaprt.
- Poda pobudo za sistemsko rešitev onesnaženosti območja ob reki Savi. Reka nanaša smeti na brežine. HESS po njegovi preverbi za ta namen nima sredstev, za to območje ni pristojna niti Komunala Sevnica. Predlaga, da Občina Sevnica poda

pobudo pristojnim, da se za čiščenje tega območja namenijo sistemska sredstva, saj smeti resnično kazijo podobo poti ob Savi.

Božidar Beci:

- V preteklosti je že podal pobudo za ureditev pločnika pri nadvozu čez železniško progo na Orehovem in sicer tam, kjer je 50 metrov ograje, ki preprečuje pot pešcem. Nekateri tako plezajo čez ograjo ali pa hodijo po cestišču. Predlaga, da se ograja na tem območju prekine in uredi primeren hodnik za pešce.
- Poda pobudo za postavitev avtobusnih postajališč (za šolske prevoze) na Črnem potoku in v Jevši.

Rado Kostrevc:

- Zanima ga, kdaj bo dokončan zaris talnih označb na novem parkirišču v Krmelju. Poda pobudo za osvežitev vseh talnih označb na prometnih površinah v Krmelju. Kjer se končajo pločniki in kjer so križišča različnih cest, so talne oznake za pešce nekonsistentne – nekje so zarisane, drugje jih ni. Enako je pri oznakah za ustavljanje vozil. Na Hinjcah je prehod za pešce primerno barvno označen. Predlaga enotno rešitev.

Marko Kotar:

- Prehod v Gobavcih je nerodna zadeva. Za kolesarja je varnejše, da gre s kolesom do konca makadamske poti in nato prečkati ograjo kljub prepovedi, kot pa pravilno voziti po cesti. Ne bi bila odveč tudi označba, da so na cesti tudi kolesarji.

Ad21
Razno

Župan povabi na krajevni praznik v Boštanj, 2. februarja ob 18. uri, in na počastitev kulturnega praznika, ki bo v Kulturni dvorani Sevnica 7. februarja ob 18. uri.

Marko Kotar povabi na turnir novincev, ki bo v soboto v Krmelju, Društvo ART Eko pa vabi na razstavo, ki bo 8. februarja ob 16. uri na Gradu Sevnica. Pripravljen je bogat kulturni program.

Seja je bila zaključena ob 18:50.

Zapisala:
Neža Nemec
Višja svetovalka splošne službe

Srečko Ocvirk
Župan Občine Sevnica

OBČINA SEVNICA
OBČINSKI SVET

3. t.d.r.

13. REDNA SEJA OBČINSKEGA SVETA

20. 3. 2024

ZADEVA: **Predstavitev Projekta nadgradnje Železniške postaje Sevnica s spremljevalnimi ureditvami**

Pripravljavci gradiva:
Oddelek za okolje in prostor
SŽ - PROJEKTIVNO PODJETJE LJUBLJANA d.d.

Poročevalca:
Jerica Lipec, direktorica Občinske uprave Občine Sevnica
mag. Edvin Hadžiahmetović, SŽ - PROJEKTIVNO PODJETJE LJUBLJANA d.d.

Nadgradnja železniške postaje Sevnica in gradnja novega podvoza pod železniško progo št. 10 d.m.- Dobova - Ljubljana

TEHNIČNI OPIS nadgradnje železniške postaje

1.0 SPLOŠNO

Osnova za predmetno projektno dokumentacijo je projektna naloga Direkcije RS za infrastrukturo.

Namen ureditve postaje Sevnica z izvennivojskim dostopom oziroma podhodom na peronsko infrastrukturo je predvsem:

- uvedba daljinsko vodenega prometa,
- povečanje stopnje varnosti potnikov,
- uporabnikom prijaznejša infrastruktura,
- zagotovitev interoperabilnosti.

V skladu s projektno nalogo je potrebno v projektni dokumentaciji predvideti nadgradnjo vseh postajnih tirov, voznega omrežja, TK naprav in EE naprav. SV naprave se prilagodijo novi tirni situaciji. Na osrednjem območju postaje se predvidi izvennivojski dostop na perona s podhodom ter ureditev novih peronov višine 55 cm z ustrezno odvodnjo, razsvetljavo, kabelsko kanalizacijo in opremo. Na postaji se predvidi tudi parkirišče, podvoz in ukinitev nivojskega prehoda na A strani postaje ter novi nakladalni plato na območju sedanje kurilnice. V postajnem poslopju se uredijo čakalnica in sanitarije z ustreznimi dostopi za funkcionalno ovirane in invalidne osebe.

Dovoljene obremenitve morajo ustrezati kategoriji proge D4 (22.5 t/os in 8.0 t/m), svetli profil GC profilu vsi posegi pa morajo biti v skladu z veljavnimi TSI (infrastruktura, energija, funkcionalno ovirane osebe…). Potrebno je upoštevati parametre zmogljivosti za prometni kodi F1-P4.

2.0 OPIS OBSTOJEČEGA STANJA

Splošno

Železniška postaja Sevnica se nahaja na glavni dvotirni železniški progi št. 10 d.m.-Dobova-Ljubljana, ki je del jedrnega TEN-T omrežja in je cepna postaja za regionalno enotirno železniško progo Sevnica – Trebnje. Dovoljena vozna hitrost na postaji znaša 70 km/h. Promet vlakov na odseku železniške proge Dobova – Zidani Most je desnostranski. Dolžina postajnega območja je 1774 m.

3.0 PROJEKTIRANO STANJE

Projektna naloga je zahtevala od Izvajalca izdelavo najmanj treh idejnih rešitev tirnih naprav na postaji. Pripravljene in ovrednotene so bile 3 variante.

Po izbrani in potrjeni rešitvi (varianta B) s strani Upravljavca in Naročnika je izdelan IZN za izbrano varianto.

Ureditev širšega območja železniške postaje Sevnica obsega:

- nadgradnjo zgornjega in spodnjega ustroja tirov za zagotovitev kategorije D4,
- podaljšanje postajnih tirov za možnost obratovanja vlakov dolžine 740 m,
- umestitev trapeznih tirnih zvez na A in B strani železniške postaje,
- gradnjo nove nadkrite peronske infrastrukture,
- gradnjo izvennivojskega dostopa na peronsko infrastrukturo pod vsemi postajnimi tiri vključno z dvigali prilagojenimi funkcionalno oviranim in invalidnim osebam ter kolesarjem,
- gradnjo novega podvoza z navezovalno cesto in pripadajočo komunalno infrastrukturo,
- ukinitev nivojskega prehoda na A strani železniške postaje v km 485+317 proge d.m.-Dobova-Ljubljana,
- ureditev vseh objektov spodnjega ustroja,
- prilagoditev signalnovarnostnih naprav,
- nadgradnjo omrežja voznega voda,
- nadgradnjo telekomunikacijskih naprav,
- nadgradnjo elektroinštalacijskih naprav,
- ureditev električnega napajanja,
- gradnjo nakladalnega platoja in ureditev površin za tovorna vozila,
- zunanjo in notranjo ureditev postajnega poslopja,
- Rušitev skladišča, stanovanjske stavbe in vodnega stolpa Sevnica,
- nadzorništvo proge Sevnica (Kvedrova cesta 34) v km 485+835.
- umestitev parkirišča P+R,
- ureditev postajnega območja ter dostopov za funkcionalno ovirane osebe in invalidne osebe,
- uskladitev že izvedenih kolesarnic z drugimi posegi na postaji
- rušitve tirnih naprav in drugih objektov za potrebe nadgradnje železniške postaje Sevnica in gradnje novega podvoza,
- protihrupne ukrepe.
- Hitrost na postaji bo povečana na 80 km/h glede na obstoječo, ki znaša 70 km/h.

Peron št. 1 je umeščen med tira št.1 in št. 2, peron št. 2 pa med tira št. 4 in št .5. Ob prehitevalnem tiru št. 3 nismo predvideli perona. Na razpolago so še vedno štirje peronizirani tiri in sicer dva perona za progo št. 10 in 2 perona za progo št. 81. Perona sta dolga 250 m.

Na postaji smo torej predvideli le 6 tirov in slepi tir na nakladalni plato. S tem je pridobljeno več prostora za umestitev parkirišč. Postavitev parkirnih mest je neprimerno bolj enostavna in seveda varna, ker bi uvoz na parkirišče bil le eden tako kot izvoz. Glede na razpoložljiv prostor smo vrisali maksimalno število parkirnih mest.

4.0 ZGORNJI USTROJ

Potek projektiranih glavnih prevoznih tirov je podoben poteku obstoječih tirov z manjšimi spremembani radijev, prehodnic in nadvišanj. Tir na postaji poteka v dolgi postajni premi ter vhodni in izhodni krivini radija 300 na A strani ter radija ca 355 na B strani.

Na vseh tirih se vgradijo nove tirnice sistema 60 E1.
Na vseh postajnih tirih je v skladu s projektno nalogo predvidena vgradnja novih betonskih pragov dolžine min 2,60 m s podložno gumo debeline 10mm
Za pritrditev tirnice na prag se uporabi nov elastični tirni pribor npr. Pandrol Clips.
Minimalna debelina nove tirne grede pod spodnjim robom praga merjeno pod tirnico je 30 cm.
Predvidena je vgradnja 18 kretnic naslednjih tipov :

5.0 SPODNJI USTROJ

5.1 Peron

Predvidena sta 2 otočna perona. Odvisno od tega je v varianti B npr. urejen postajni plato za dostop do stopnišč podhoda.
Peron višine 0.55 m bo pokrit z nadstreškom dolžine ca 80 m.
Varnostni pas se za predlagano hitrost izvede na razdalji 2,20 m vzporedno od osi tira v obliki rumenega 0,10 m širokega traku.
Dostop do SOS stebrička na peronu ali kartomata pred postajnim poslopjem je posebej označen z usmerjevalnimi pasovi.

5.2 Postajni plato

Obvestilne table bodo nameščene v stekleni omari v zaprtem delu nadstreška. Višina prikazanih informacij je max. 160 cm. V pokritem delu perona bo označen prostor za invalidski voziček ob katerem bodo predvideni ročaji.
V podhodu bodo predvideni usmerjevalni pasovi do stopnišč in dvigala. Pri dvigalu se zaključijo ca 50 cm pred dvigalom. Vsa oprema bo prikazana v elaboratu informacijske opreme.

Dostop do stopnišč in postajnega platoja je predviden skozi postajno poslopje ali ob njem in je brez klančin. Dostop do podhoda je s klančino minimalnega naklona. Širina klančine ustreza zahtevani dimenziji po TSI in Pravilniku o postajah in postajališčih.

Ob postajnem poslopju so že nameščene kolesarnice. Pokrit prostor zadostuje za parkiranje 40 koles s tem da je zagotovljeno še 20 mest brez nadstreška. Prostor je opremljen z video nadzorom in elektro priključkom za polnjenje motornih koles.

Za obveščanje potnikov so nameščeni zvočniki na drogovih razsvetljave. Na pokritem delu perona pa so nameščeni tudi prikazovalniki glede prihoda in odhoda vlakov ter z drugimi pomembnimi informacijami.

5.3 Objekti spodnjega ustroja

5.3.1 Podhod:

Konstrukcija podhoda je zasnovana kot zaprt armiranobetonski okvir na elastični podlagi. Svetli razpon bo znašal 4.0 m. Debelina prekladne plošče znaša 40 do 44 cm, dimenzije sten in talne plošče pa 40 cm. Svetla višina sten okvirja znaša 2.95 m, svetla višina podhoda pa 2.5 m. Stopniščni rami sta dilatirani od okvirne konstrukcije podhoda.

V podhodu so predvidena dvigala za dostop na peron ter na ploščad na obeh straneh postaje. Podhod je predviden pod vsemi tiri. Skrajni stopnišči imata klančini š=0.5 m za kolesa in sredinski ročaj na stopnišču.

5.3.2 Nadstreški:

Gradnja nadstreškov na peronih je predmet načrta arhitekture ter gradbenih konstrukcij. Peronski nadstrešek je zasnovan kot pritličen, kovinski objekt v dolžini cca 80 m, višine ca 4 m nad peronom in širine (globine) ca 5 m z ravno streho naklona 2°.

5.3.3 Premostitveni objekti:

Po projektni nalogi je bilo potrebno predvideti sanacijo obstoječega objekta čez Sevnično, ki se uporavlja tudi kot podhod. Ker je na podlagi vodnogospodarskih smernic bilo nujno predvideti večji objekt smo sprojektirali nov most v katerega po današnjih predpisih ni bilo možno umestiti še podhod za pešce.

Objekt razpetine 7 m spodaj oziroma 10 m zgoraj je na desni strani proge prilagojen že izvedeni regulaciji Sevnične. Na levi strani proge se objekt zaključi pred cestnim prepustom. Dolžina objekta znaša ca 28m.

5.3.5 Parkirišče:

Predvideli smo:

- umestitev 30 parkirnih mest za osebna vozila na jugozahodni strani postaje ter 21 mest na severovzhodni strani postaje in ustrezno število parkirnih mest za invalide (2+2). Površina je predvidena v asfaltni izvedbi z dvignjenim robnikom $\Delta h = +12$ cm.
- ureditev prometne signalizacije;
- ureditev odvodnjavanja;

Dimenzije parkirnega mesta za pravokotno parkiranje:
Širina: 2.70 m
Dolžina: 5.20 m
Dimenzije parkirnega mesta za poševno parkiranje:
Širina: 2.50 m
Dolžina: 5.20 m

Dimenzije parkirnega mesta za invalide:
Širina: 2.4 m plus 1.5 m varovalne širine za invalidski voziček
Dolžina: 5.2 m

5.3.6 Protihrupne ograje

Predlog protihrupnih ukrepov ob upoštevanju napovedi prometa vključuje izvedbo protihrupnih ograj na območjih strnjene stanovanjske pozidave ter izvedbo pasivnih protihrupnih ukrepov na čezmerno obremenjenih stavbah.
Na podlagi ocenjene ekonomske upravičenosti in učinka ter ocenjenega akustičnega učinka protihrupnih ograj je na območju ob glavni železniški progi št. 10 na območju projekta nadgradnje postaje Sevnica predlagana izvedba:
štirih protihrupnih ograj na območju severno in južno od postaje, skupna dolžina ograj je 2.144 m, višina ograj je 2,5 m nad GRT oziroma nad koto terena na območju poteka po robu brežine, ocenjena skupna površina ograj je 7.070 m^2.
Izven postajnega območja sta vzhodno od meje obdelave na desni strani proge predlagani dodatni dve protihrupni ograji v skupni dolžini 729 in višine 2,5 m nad GRT.
Vse protihrupne ograje so zaradi bližine lokalnega cestnega omrežja predlagane v obojestransko visoko absorpcijski izvedbi.

Protihrupna ograja PHO-Se-1 je na območju projekta IZN skupne dolžine 562 m in višine 2,5 m nad GRT (PHO-Se-1c,1d) ter poteka desno od proge med km 484+761 in km 485+327 v oddaljenosti 4,4 m od osi proge. V idejni zasnovi se je ograja zaključila na območju gasilskega doma, v projektu IZN pa je predlagano podaljšanje ograje vse do obstoječega nivojskega prehoda Supermarketu Spar (PHO-Se-1d). Ograja je predlagana tudi za območje vzhodno od meje projekta IZN v skupni dolžini 729 m, ta ograja pa se izvede v okviru nadgradnje odseka Breg-Sevnica in ni predmet obravnavanega projekta.

Protihrupna ograja PHO-Se-2 je skupne dolžine 523 m in višine 2,5 m nad GRT ter poteka levo od proge med km 484+906 in km 485+420 v oddaljenosti 4,4 m od osi proge, v zaključnem delu pa se od glavnega prevoznega tira št. 2 odmakne do 15 m. Protihrupna ograja je glede na idejno zasnovo podaljšana za približno 67 m proti vzhodu, na zahodni strani pa se zaključi na območju podvoza pod železniško progo.

Protihrupna ograja PHO-Se-4 se prične severozahodno od postajnega območja in je skupne dolžine 618 m ter poteka desno od proge med km 485+851 in km 486+445. Ograja se prične za tlakovano površino postaje in v začetnem delu v dolžini 436 m poteka v oddaljenosti 4,4 m od osi proge (višina 2,5 m nad GRT). V zaključnem delu vse do nadvoza regionalne ceste R2-424/1166 je predlagana izvedba protihrupne ograje na brežini na progo v oddaljenosti med 6,3 in 8,8 m od osi tira št. 1; ta del ograje, ki v idejni zasnovi ni bil predlagan, je dolžine 183 m in višine 2,5 m nad niveleto terena. V osrednjem delu postaje izvedba protihrupne ograje ni predvidena, saj so na tem območju v zaledju pretežno površine centralnih dejavnosti brez stavb z varovanimi prostori (avtobusna postaja, parkirišča).

Protihrupna ograja PHO-Se-5 se prične za nadvozom regionalne ceste R2-424/1166 in se zaključi na koncu naselja Ribniki; ograja je skupne dolžine 442 m in poteka desno od proge med km 486+476 in km 486+918. Ograja v začetnem delu v dolžini 251 m poteka na brežini nad progo (višina 2,5 m nad terenom) in leži v oddaljenosti do 8,9 m od osi tira št. 1. V zaključnem delu v dolžini 191 m poteka ograja ob planumu proge v oddaljenosti 4,4 m od osi tira št. 1 (višina 2,5 m nad GRT).

Zaradi izvedbe protihrupnih ograj se bo na območjih za ograjami obremenitev s hrupom zaradi prometa po železniški progi občutno zmanjšala. V višini 2 m od tal se bo število stavb z varovanimi prostori z ocenjenim preseganjem mejne vrednosti za vir hrupa zmanjšalo za 87 % in glede na mejno vrednost za celotno obremenitev zmanjšalo za 95 %. Število čezmerno obremenjenih prebivalcev se bo glede na mejno vrednost za vir hrupa zmanjšalo za 95 %, glede na mejno vrednost za celotno obremenitev za 100 %. V najbolj obremenjeni etaži bo učinek protihrupnih ograj dober in bo dosegal 53 % zmanjšanja števila čezmerno obremenjenih stavb in 61 % zmanjšanja čezmerno obremenjenih prebivalcev glede na mejno vrednost za vir, glede na mejno vrednost za celodnevno obremenitev pa se bo število čezmerno obremenjenih stavb zmanjšalo za 79 %, število čezmerno obremenjenih prebivalcev pa za 86 %.

5.3.7 Cesta in podvoz (obdelano v DGD projektu, ki je priložen)

Izhodišča

V tem poglavju je le kratek izvleček ločenega DGD projekta povezovalne ceste in podvoza.
Na južni strani železniške postaje poteka Savska cesta, LZ373601, vzdolž železniške postaje od Hermanove ceste do nivojskega železniškega prehoda NPr v km 485+314,00, ki se s predvideno ureditvijo železniške postaje Sevnica ukine ter se zgradi nov podvoz z novim potekom Savske ceste in pripadajočo komunalno infrastrukturo. V območju podvoza je urejeno stopnišče z navezavo na prehod za pešce v krožnem križišču. Na območju porušene kurilnice, južno od žel. postaje, je predvideno obračališče za tovorna vozila. Na tem območju se zgradi tudi nova transformatorska postaja ter prestavi bazna postaja GSM-R zaradi kolizije z novo cesto. Cesta in podvoz sta obdelana v DGD projektu, transformatorska postaja (načrt 3/4) in bazna postaja (načrti 2/6, 3/12, 3/13) pa sta sestavni del IZN projekta.

Cesta

Pri umestitvi trasnih elementov nove povezovalne ceste je predvidena projektna hitrost 30 km/h, oz. je zagotovljena prevoznost.

Tipski prečni profil ceste

Na podlagi projektne hitrosti ter funkcije ceste je izbran normalni prečni profil v kesonu podvoza Savske ceste**,** kjer je predvidena gradnja enostranske površine za pešce in kolesarje:

Vozni pas	2 x 2,75 m	5,50 m
Servisni hodnik	2 x 0,75 m	1,50 m
Zid z varovalno ograjo	1x 0,30 m	0,30 m
Mešana površina	1 x 3,50 m	3,50 m
Cestišče skupaj		10,80 m

Merodajno vozilo za preračun razširitev oz. upoštevanje zgornje razširitve NPP profila je kombinacija osebno vozilo, vozilo za odvoz smeti – 3osno.
Dolžina nove ceste je 335 m.

Sanitarije:

S prenovo je potrebno prenoviti obstoječe sanitarije in zagotoviti dodatne sanitarije za invalide in previjalnico. Nove sanitarije za invalide se izvedejo v postajnem poslopju na mestu obstoječih sanitarij, ki se odstranijo v celoti. Z odstranitvijo predprostora obstoječih sanitarij pod postajnim nadstreškom se zagotovi nemoten pretok potnikov iz javnih površin in parkirišča do postajne ploščadi, peronov in podhoda.

Čakalnica:

Čakalnica se prenovi v celoti z menjavo dotrajanega stavbnega pohištva in notranje opreme čakalnice. Prenova čakalnice zajema tudi menjavo dotrajanih elementov informacijskih oznak in opreme ter beljenje sten. Originalno tlakovanje čakalnice s ploščami iz umetnega kamna – teraco se ohrani in ustrezno obnovi.

Gostinski lokal:

Gostinski lokal v postajnem poslopju ni predviden za prenovo, odstranjeno skladišče se uredi v obstoječem prostoru gostinskega lokala.
Potrebno pa je urediti zunanje prostore lokala oziroma terase, ki je neustrezna, v slabem stanju in slabo vzdrževana.

Dvigala:

Na območju podhoda so predvidena hidravlična, osebna dvigala večjih dimenzij in sicer za 15 oseb. Predvidena je največja možna velikost dvigala, ki je lahko narejeno brez ločenega prostora za strojnico dvigala.
Svetla dimenzija kabine dvigala je 110 x 230 cm, širina vrat min. 90 cm, višina vrat min. 210 cm in nosilnost 1125 kg.

7.0 Vozno omrežje

Predelava voznega omrežja postaje sledi gradbeni predelavi tirnih naprav na postaji Sevnica in delih progovnih odsekov Blanca - Sevnica in Sevnica - Breg tako, da zajema celotno vozno omrežje od novega ločišča A do novega ločišča B postaje Sevnica.
Vse obstoječe stabilne naprave voznega omrežja postaje Sevnica se torej v celoti odstranijo in nadomestijo z novimi. Elektrificirajo se postajni tiri št. 1, 2, 3, 4, 5 in 6 v svojem celotnem poteku, tir št. 106 pa le cca 50 m od ločnice kretnice št. 9.

Ljubljana, oktober 2023

Sestavil:
mag. Edvin Hadžiahmetović, u.d.i.g.

OBČINA SEVNICA
OBČINSKI SVET

4. t.d.r.

13. REDNA SEJA OBČINSKEGA SVETA

20. 3. 2024

ZADEVA: **Poročilo o delu Regionalne razvojne agencije Posavje za leto 2023**

Pripravljavci gradiva:
Oddelek za gospodarske dejavnosti
REGIONALNA RAZVOJNA AGENCIJA POSAVJE
Odbor za gospodarstvo in kmetijstvo

Poročevalke:
Vlasta Kuzmički, vodja oddelka za gospodarske dejavnosti
mag. Nataša Šerbec, direktorica REGIONALNE RAZVOJNA AGENCIJA POSAVJE
Tanja Novšak, predsednica Odbora za gospodarstvo in kmetijstvo

Občina Sevnica, Glavni trg 19 a, 8290 Sevnica
Tel.: 07 81 61 200, fax: 07 81 61 210
obcina.sevnica@siol.net
www.obcina-sevnica.si

ODDELEK ZA GOSPODARSKE DEJAVNOSTI

Številka: 303-0001/2024
Datum: 11. 3. 2024

OBČINSKI SVET
OBČINE SEVNICA

Zadeva: POROČILO O DELU REGIONALNE RAZVOJNE AGENCIJE POSAVJE ZA ODBODJE OD 01.01.2023 DO 31.12.2023

Spoštovani,

Občinski svet Občine Sevnica seznanjamo s Poročilom o delu Regionalne razvojne agencije Posavje (v nadaljevanju RRA Posavje) za obdobje od 01.01. do 31.12.2023, ki ga je na svoji 7. redni seji dne, 22. 02. 2024, obravnaval in potrdil Upravni odbor RRA Posavje.

RRA Posavje je javni zavod s statusom subjekta spodbujanja razvoja na regionalni ravni, katerega ustanoviteljice so Občina Brežice, Občina Kostanjevica na Krki, Občina Krško, Občina Sevnica, Občina Bistrica ob Sotli in Občina Radeče.

Status subjekta spodbujanja skladnega regionalnega razvoja na regionalni ravni je RRA Posavje, od skupno dvanajstih regionalnih razvojnih agencij, podelil Ministrstvo za gospodarski razvoj in tehnologijo (v nadaljevanju MGRT) na podlagi izdane Odločbe o vpisu v evidenco Regionalnih razvojnih agencij, številka 3030-36/2020/30 z dne, 18. 12. 2020 za celotno programsko obdobje 2021-2027.

Na podlagi navedenega je naloga RRA Posavje, da izvaja naloge v skladu s 18. členom Zakona o spodbujanju skladnega regionalnega razvoja (v nadaljevanju ZSRR) in Odlokom o ustanovitvi zavoda Regionalna razvojna agencija Posavje, ki se nanašajo na naloge v javnem interesu.

V 18. in 19. členu ZSRR so opredeljene splošne razvojne naloge na regionalni ravni in druge razvojne naloge države, ki se na regionalni ravni opravljajo v javnem interesu:

- priprava, usklajevanje, spremljanje in vrednotenje regionalnega razvojnega programa in regijskih projektov v regiji,
- priprava dogovorov za razvoj regije,
- izvajanje regijskih projektov in sodelovanje pri izvajanju postopkov javnih razpisov, javnih naročil in javno-zasebnega partnerstva v okviru teh projektov,

- sodelovanje in podpora pri delovanju sveta, sveta regije, regijske razvojne mreže in območnih razvojnih partnerstev,
- obveščanje, splošno svetovanje, popis projektnih idej ter usmerjanje razvojnih partnerjev v regiji pri oblikovanju, prijavi na razpise in izvedbi regijskih projektov,
- prenos znanja in dobrih praks regionalnega razvoja ter
- pomoč pri izvajanju regijskih finančnih shem iz prvega odstavka 19. člena tega zakona, kadar jih izvaja sklad.
- V regiji se opravljajo v javnem interesu tudi naslednje razvojne naloge države:
- izvajanje regijske finančne sheme,
- izvajanje regijske sheme kadrovskih štipendij,
- dejavnost upravljanja lokalnih akcijskih skupin v okviru izvajanja lokalnega razvoja, ki ga vodi skupnost, sofinancirana iz evropskih skladov,
- spodbujanje in razvoj podjetništva ter kulture inovativnosti,
- promocija regije in spodbujanje investicij v regiji,
- izvajanje regijskih programov internacionalizacije gospodarstva,
- prostorsko planiranje na regionalni ravni in
- druge podobne regijske dejavnosti, sheme in projekti po odločitvi pristojnega ministrstva po zakonu, ki določa delovna področja ministrstev, in ob soglasju ministrstva.

S strani Občine Sevnica je bila osnova za sofinanciranje nalog v javnem interesu Pogodba o sofinanciranju Regionalne razvojne agencije Posavje v proračunskem letu 2023. Občina Sevnica je po pogodbi po načelu poslovnega dogodka RRA Posavje namenila 34.847 EUR. Za udeležbo pri javnih projektih pa so bile sklenjene posamezne pogodbe o sofinanciranju projektov, kjer je Občina Sevnica za Posavsko štipendijsko shemo za šolsko 2023/2024 namenila 8.664 EUR, za izvajanje projektov »Razvoj in promocija turistične ponudbe vodilne destinacije Čatež in Posavje«, »3P Posavje polno priložnosti« in vodenje evropskih projektov skupno 19.026 EUR ter za članarino v LAS Posavje 4.653 EUR.

Letno poročilo o delu RRA Posavje za leto 2023 je razdeljeno na poslovno in računovodsko poročilo.

Poslovno poročilo vsebuje poslanstvo in vizijo RRA Posavje, predstavitev RRA Posavje, organiziranost RRA Posavje, pravne podlage delovanja RRA, regionalne razvojne naloge, obveščanje javnosti, programska področja delovanja RRA Posavje (splošne razvojne naloge, razvojne naloge službe za projektno sodelovanje, evropsko teritorialno sodelovanje, med-regijsko sodelovanje, povezovanje ter izmenjava znanja in dobrih praks na transnacionalni ravni, promocijo zdravja na delovnem mestu ter tržno dejavnost), kadrovski načrt in organizacijo delovanja RRA Posavje, nabavo osnovnih sredstev za leto 2023, oceno uspeha pri doseganju zastavljenih ciljev v letu 2023 in primerjavo s preteklimi leti, morebitne nedopustne ali nepričakovane posledice pri izvajanju programa dela 2023, oceno gospodarnosti in učinkovitosti poslovanja 2023 glede na opredeljene standarde in merila, pojasnila na področjih, kjer zastavljeni cilji v 2023 niso bili doseženi, oceno učinkov poslovanja na področju gospodarstva, sociale, varstva okolja, regionalnega razvoja in urejanje prostora v letu 2023 ter oceno delovanja sistema notranjega finančnega nadzora.

Računovodsko poročilo pa sestavljajo zakonske podlage in računovodski izkazi (Bilanca stanja, Izkaz prihodkov in odhodkov določenih uporabnikov po načelu denarnega toka, Izkaz računa finančnih terjatev in naložb določenih uporabnikov, Izkaz računa financiranja določenih uporabnikov, Izkaz prihodkov in odhodkov določenih uporabnikov po vrstah dejavnosti, Stanje in gibanje neopredmetenih sredstev in opredmetenih osnovnih sredstev, Stanje in gibanje dolgoročnih finančnih naložb in posojil, Izkaz prihodkov in odhodkov določenih uporabnikov, Izjava o oceni notranjega nadzora javnih financ, Prihodki in odhodki po načelu poslovnega dogodka in Bruto bilanca).

Na 7. redni seji dne, 22. 2. 2024, je Upravni odbor RRA Posavje sprejel sklep, da se presežek iz leta 2023 v višini 19.503 EUR nameni za nakup osnovnih sredstev, lastno udeležbo na projektih in razvoj dejavnosti RRA Posavje v letu 2024.

S predmetnim poročilom in predstavljenimi projekti zadnjega programskega obdobja se je na svoji 4. redni seji dne, 6. 3. 2024, seznanil Odbor za gospodarstvo in kmetijstvo.

Občinskemu svetu Občine Sevnica predlagamo podajo pozitivnega soglasja k sklepu o potrditvi poročila in uporabi presežka.

Lep pozdrav,

Vlasta Kuzmički, dipl. ekon., spec.
vodja oddelka za gospodarske dejavnosti

OBČINA SEVNICA
Št. dok.: 303-0001/2024 - 5
Podpisnik: VLASTA KUZMIČKI
Izdajatelj: Republika Slovenija, SIGEN-CA G2
Št. potrdila: 7BFCE61600000005729982D
Veljavnost: 09.12.2027
Datum in ura: 11.03.2024 11:14 Dokument je elektronsko podpisan.

Srečko Ocvirk
župan Občine Sevnica

OBČINA SEVNICA
Št. dok.: 303-0001/2024 - 5
Podpisnik: SREČKO OCVIRK
Izdajatelj: Republika Slovenija, SIGEN-CA G2
Št. potrdila: 69B76DC00000000057242F69
Veljavnost: 11.10.2024
Datum in ura: 11.03.2024 12:17 Dokument je elektronsko podpisan.

Priloge:
- Letno poročilo o delu RRA Posavje,
- Stališče Odbora za gospodarstvo in kmetijstvo.

Vročiti:
- naslovu.

Vložiti:
- v zadevo.

OSEG093390

27. 02. 2024

RRA POSAVJE
Regionalna razvojna agencija Posavje

Št: 0101-0002/2024-2
Datum: 26. 02. 2024

OBČINA SEVNICA
Prejeto: 27. 02. 2024 | Sig. znak: 50
Priloge:
Vredn.:
Šifra zadeve: 30 3-0001/2024

OBČINE USTANOVITELJICE:
Občina Bistrica ob Sotli
Občina Brežice
Občina Kostanjevica na Krki
Mestna občina Krško
Občina Radeče
Občina Sevnica

Zadeva: Letno poročilo za leto 2023 z zaključnim računom

Spoštovani,

RRA Posavje vam v prilogi pošilja Letno poročilo in zaključni račun za leto 2023, ki je pripravljen na podlagi Zakona o računovodstvu, Zakona o javnih financah ter Navodila o pripravi zaključnega računa državnega in občinskega proračuna. Skladno z 9. alinejo 4. člena Pogodbe o sofinanciranju dejavnosti RRA Posavje v proračunskem letu 2023 vam prilagamo letno poročilo o poslovanju in doseženih ciljih zavoda za leto 2023 skladno z opredeljenim rokom, to je do 28.2.2024.

Tako vam dostavljamo sledeče dokumente:
- letno poročilo RRA Posavje za leto 2023 (poslovni in računovodski del),
- realizacijo po stroškovnih mestih,
- bruto bilanco,
- zaključni račun,
- inventurno poročilo,
- povzetek letnega poročila.

Na podlagi sprejetega Letnega poročila RRA Posavje za leto 2023 na 7. redni seji UO RRA Posavje, dne 22. 2. 2024:
- vam, skladno z 9. odstavkom 62. člena ZIPRS2324, pošiljamo v **soglasje** Letno poročilo RRA Posavje za leto 2023,

in
- vas, skladno z 28. členom Statuta RRA Posavje, prosimo za **strinjanje** k sprejetemu sklepu o uporabi presežka, in sicer:

Sklep št. VII/7:
Upravni odbor RRA Posavje potrjuje, da se presežek iz leta 2023 v višini 19.503,00 EUR nameni za nakup osnovnih sredstev, lastno udeležbo na projektih in razvoj dejavnosti RRA Posavje v letu 2024.

S spoštovanjem,

RRA POSAVJE
Regionalna razvojna agencija Posavje
RRA POSAVJE, CKŽ 2, 8270 KRŠKO

Mag. Nataša Šerbec
Direktorica RRA Posavje

Priloge:
- Izpis sklepa UO RRA Posavje, 7. redna seja dne 22. 2. 2024
- Potrjeno Letno poročilo o delu RRA Posavje v letu 2023

RRA POSAVJE
Regionalna razvojna agencija Posavje

Številka: 0110-0002/2024-2
Datum: 22. 2. 2024

IZPIS SKLEPA

Člani Upravnega odbora Regionalne razvojne agencije Posavje so na 7. redni seji dne 22. 2. 2024 sprejeli:

Sklep VI/7:
Upravni odbor RRA Posavje potrjuje Letno poročilo RRA Posavje za leto 2023.

Sklep VII/7:
Upravni odbor RRA Posavje potrjuje, da se presežek iz leta 2023 v višini 19.503,00 EUR nameni za nakup osnovnih sredstev, lastno udeležbo na projektih in razvoj dejavnosti RRA Posavje v letu 2024.

RRA POSAVJE
Regionalna razvojna agencija Posavje
RRA POSAVJE, CKŽ 2, 8270 KRŠKO

Mag. Marjetka Lipec
Predsednica UO RRA Posavje

RRA Posavje
CKŽ 2, 8270 Krško
Matična številka: 1338811
Davčna številka: 12235016
Tel.: (07) 488 1040
Fax: (07) 488 1050
E-mail: agencija@rra-posavje.si
Spletna stran: www.rra-posavje.si



POROČILO O DELU
REGIONALNE RAZVOJNE AGENCIJE POSAVJE
LETO 2023

Krško, februar 2024

KAZALO

UVODNA BESEDA 3
PREDSTAVITEV RRA POSAVJE 5
POSLANSTVO IN VIZIJA RRA POSAVJE 6
ORGANIZIRANOST RRA POSAVJE – ORGANIGRAM 8
PRAVNE PODLAGE DELOVANJA RRA POSAVJE 9
REGIONALNE RAZVOJNE NALOGE 11
CILJI IN AKTIVNOSTI V LETU 2023 17
SPLOŠNE RAZVOJNE NALOGE 18
Regionalni razvojni program regije Posavje za obdobje 2014-2020 – spremljanje regijskih projektov v regiji 19
Dogovor za razvoj regije za programsko obdobje 2014 – 2020 20
Regionalni razvojni programi regije Posavje 2021-2027 – usklajevanje, potrditev, spremljanje in vrednotenje regijskih projektov v regiji 22
Dogovor za razvoj regije Posavje za programsko obdobje 2021 – 2027 23
Izvajanje regijskih projektov in sodelovanje pri izvajanju postopkov javnih razpisov, javnih naročil in javno-zasebnega partnerstva v okviru teh projektov 24
Promocija obmejnih problemskih območij v Posavski regiji 27
Sodelovanje in podpora pri delovanju sveta, regijske razvojne mreže in območnih razvojnih partnerstev 27
Obveščanje, splošno svetovanje, popis projektnih idej ter usmerjanje razvojnih partnerjev v regiji pri oblikovanju, prijavi na razpise in izvedbi regijskih projektov 28
RAZVOJNE NALOGE SLUŽBE ZA PROJEKTNO SODELOVANJE 29
Posavska štipendijska shema 30
Izvajanje nalog vodilnega partnerja LAS Posavje 31
Koordinacija na ravni vodilne destinacije Čatež in Posavje 34
Posavje polno priložnosti – 3P 2023 34
INNO INDUSTRY 35
Regionalno skrbništvo investicijskih priložnosti na območju regije Posavje 35
Karierni center Posavje 36
TERA 37
RURALITIES 38
PROMOCIJA ZDRAVJA NA DELOVNEM MESTU 38
EVROPSKO TERITORIALNO SODELOVANJE 39
MED-REGIJSKO SODELOVANJE, POVEZOVANJE TER IZMENJAVA ZNANJA IN DOBRIH PRAKS NA TRANSNACIONALNI RAVNI 39
TRŽNA DEJAVNOST 40
KADROVSKI NAČRT IN ORGANIZACIJA DELOVANJA RRA POSAVJE 41
ORGANIZACIJA DELOVANJA RRA POSAVJE ZA LETO 2023 41
KADROVSKI NAČRT 41
NABAVA OSNOVNIH SREDSTEV ZA LETO 2023 41

OCENA USPEHA PRI DOSEGANJU ZASTAVLJENIH CILJEV V LETU 2023 IN PRIMERJAVA S PRETEKLIMI LETI 41
MOREBITNE NEDOPUSTNE ALI NEPRIČAKOVANE POSLEDICE PRI IZVAJANJU PROGRAMA DELA 2023 42
OCENA GOSPODARNOSTI IN UČINKOVITOSTI POSLOVANJA 2023 GLEDE NA OPREDELJENE STANDARDE IN MERILA 42
POJASNILA NA PODROČJIH, KJER ZASTAVLJENI CILJI V LETU 2023 NISO BILI DOSEŽENI 42
OCENA UČINKOV POSLOVANJA NA PODROČJU GOSPODARSTVA, SOCIALE, VARSTVA OKOLJA, REGIONALNEGA RAZVOJA IN UREJANJA PROSTORA V 2023 42
OCENA DELOVANJA SISTEMA NOTRANJEGA FINANČNEGA NADZORA 47
RAČUNOVODSKO POROČILO 47
PREDLOG SKLEPA O UPORABI PRESEŽKA IZ LETA 2023 48

UVODNA BESEDA

Spoštovani,

ko zremo v prihodnost in si zastavljamo nove cilje, vedno pogledamo v preteklost. Zato smo v mesecu decembru v okviru dogodka Kadri v akciji hkrati obeležili obdobje 25-ih let, ki smo jih na področju razvojne regije prehodili v okviru RRA Posavje.

Z največjim ponosom in neizmerno hvaležnostjo se danes oziramo na zadnjih 25 let, ki smo jih preživeli skupaj z vami na tej poti ustvarjanja uspešnih zgodb. Pred četrt stoletja smo prvič odprli naša vrata in ves čas zagnano delali in uresničevali našo vizijo: spodbujati trajnostni razvoj, ustvarjati zdravo, vitalno vključujočo regijo, prostorsko, institucionalno in funkcionalno povezano regijo ter graditi boljšo prihodnost za regijo Posavje.

Zato bi ob tej priložnosti in pomembnem mejniku rada izpostavila nekaj ključnih točk, ki so izrednega pomena za nadaljnji razvoj naše regije. Verjamem, da je dolgoročna krepitev regionalnega razvoj odvisna od ustrezne podpore Republike Slovenije. Ta podpora pa ne sme ostati zgolj na besedah, temveč zahteva zagotavljanje zadostnih in ustreznih finančnih virov, s katerimi bomo postavili nove in ambiciozne cilje.

V RRA Posavje se zavzemamo za zmanjšanje odvisnosti ukrepov regionalne politike od politike resornih ministrstev in sredstev EU. Poudarjamo potrebo po povečanju pomena ciljev in ukrepov, ki so zapisani v RRP posameznih regij. Le tako bomo lahko sledili specializaciji regij in učinkovito zadovoljevali potrebe vsake regije posebej. Pri tem je potrebno, da je regionalni razvoj viden in prepoznan v vseh ključnih sektorjih politike. RRA-ji smo edini steber med državo in lokalno skupnostjo, ker nimamo pokrajin. Zato je potrebno regionalne ukrepe in mehanizme izvajati na vseh področjih delovanja, na regionalni ravni, na ravni vzhodne in zahodne kohezijske regije in na ravni Slovenije ter EU.

Če pogledamo malo nazaj, smo bili na področju razvoja človeških virov uspešni. Vedno smo verjeli, da so človeški viri ključnega pomena za uspeh regije, zato smo vzpostavili širši sistem razvoja človeških virov z raznolikimi projekti. Vrsto let smo uspešno izvajali projekt Regijske štipendijske sheme, ki se je žal z lanskim letom zaključil. Menimo, da je sofinanciranje kadrovskih štipendij delodajalcem za dijake in študente, ki jih za opravljanje dejavnosti potrebujejo in po teh poklicih izkažejo potrebo nujno podpreti s sofinanciranjem kadrovskih štipendij. Pri tem se štipendisti v času izobraževanja vključujejo v delovni proces in se po zaključku šolanja tudi zaposlijo. Predvsem je potrebno ohraniti regionalno dostopnost in zmanjšanje administrativnih bremen delodajalcev.

Tudi naša zaveza podjetništvu ni ostala neopažena. Skozi različne projekte smo spodbujali nova podjetniška znanja in kompetence ter iskali načine kako približati kadrovske potrebe delodajalcev mladim ter ostalim iskalcem zaposlitve. S finančnimi mehanizmi smo iskali načine, kako lažje dostopati do sredstev za investicijski razvoj podjetij, posegli pa smo tudi na področje socialnega podjetništva. Veseli nas dejstvo, da bomo v regiji ponovno izvajali projekt PONI, podjetno nad izzivi, ki ga žal v prejšnji perspektivi v naši regiji nismo izvajali. Glavni namen projekta PONI je podjetniško usposabljanje oseb, ki želijo realizirati podjetniško idejo, njegov glavni cilj pa je ustanovitev novih podjetij, ki jih bodo te osebe lahko realizirale preko podjetniškega usposabljanja.

Naša zaveza k trajnostnem razvoju je vodila do številnih projektov tudi na področju okolja, infrastrukture in prostora.
Naše aktivno sodelovanje v mednarodnem prostoru ni ostalo neopaženo. Ravno s slednjimi projekti smo okrepili regijo in prispevali k trajnostnem razvoju podeželja in izboljšanju življenjskih razmer prebivalcev.

V okviru Lokalne akcijske skupine Posavje smo bili izredno uspešni, saj je bilo v obdobju 2014-2020 izvedenih 41 projektov, ki so uresničevali cilje strategije lokalnega razvoja in pri tem bili uspešni tudi pri črpanju evropskih sredstev iz vseh 3 skladov.

Na področju turizma smo skupaj s partnerji oblikovali butično, zeleno in trajnostno naravnano destinacijo, ki ponuja edinstvena doživetja. Inovativni projekti, pogledi v preteklost skozi oči prihodnosti in visoka tehnologija, so združili sedem gradov Posavja pod enim imenom in zgodbo z enotno vizijo s promocijo turistične destinacije regije Posavja.
Ko pa govorimo o regionalnem razvoju, ki prepleta vsa omenjena področja, smo vedno osredotočeni na krepitev regije in zagotavljanje razvojnih sredstev, ki se usmerjajo v skladu s potrebami in prednostmi regije.

Veseli me, da se vam lahko predstavimo kot nepogrešljiv mozaik razvoja naše regije kot tudi Republike Slovenije. A ne bomo spali na lovorikah. Pred nami so številni izzivi, ki jih bomo dosegli le z vašo podporo, saj verjamemo, da bomo skupaj gradili boljšo prihodnost za našo regijo Posavje.

Hvala vsem sodelavkam in sodelavcem, lokalnim skupnostim, partnerjem, institucijam in podjetjem, ki nam zaupate. Skupaj smo ustvarili nekaj trajnega in koristnega za našo regijo. Veselimo se nadaljnjih uspehov v prihodnosti!

mag. Nataša Šerbec
direktorica

PREDSTAVITEV RRA POSAVJE

Ime pravne osebe	Regionalna razvojna agencija Posavje
Sedež:	Cesta krških žrtev 2, 8270 Krško
Telefon:	07 488 10 40
E-pošta:	agencija@rra-posavje.si
TRR pri UJP:	SI56 0110 0600 0029 802
Matična številka:	1338811
Davčna številka:	12235016
Zastopnik:	mag. Nataša Šerbec
Dejavnost:	O 84.130 - Urejanje gospodarskih področij za učinkovitejše poslovanje

Nastanek

Z Odlokom o ustanovitvi zavoda Regijski pospeševalni center Posavje z dne 20.7.1998 so Občina Brežice, Občina Krško in Občina Sevnica ustanovile zavod na področju pospeševanja razvoja gospodarstva – Regijski pospeševalni center Posavje. V letu 2003 se naziv zavoda spremeni v Regionalno razvojno agencijo Posavje, Ministrstvo za gospodarstvo pridobi ustanoviteljske pravice na podlagi sklenjene pogodbe o finančnem transferu za razvoj in postavitev oziroma dokapitalizacijo garancijskih skladov brez upraviteljskih pravic in delovanje zavoda se razširi na področje pospeševanja gospodarstva in razvojnih nalog regionalne strukturne politike. V letu 2007 se ustanoviteljicam pridruži Občina Kostanjevica na Krki, v letu 2014 pa še Občina Bistrica ob Sotli in Občina Radeče.

Dejavnost in organiziranost zavoda

Regionalna razvojna agencija je javni zavod, ki povezuje šest občin posavske statistične regije, v katerih podpira trajnostno naravnane gospodarske, infrastrukturne, socialne, kulturne in kreativne dejavnosti. Pri svojem delu zasleduje izvajanje strateških dokumentov na ravni regije, spodbuja povezovanje in razvoj partnerskih mrež med različnimi deležniki, razvija projektne vsebine in izvaja razvojne projekte, ki skupaj gradijo trajnostni razvoj regije. Kot koordinator regionalnih interesov na lokalnem in nacionalnem nivoju predstavlja stalnega partnerja v dialogu med ministrstvi, vladnimi organizacijami, občinami, podjetji in drugimi nacionalnimi in regionalnimi institucijami.

S svojimi zaposlenimi na različnih področjih snuje, koordinira in izvaja razvojne projekte, ki prispevajo k dvigu kakovosti življenja v regiji, išče sinergije med projekti ter se povezuje z domačimi in tujimi strokovnjaki. Zainteresiranim deležnikom svetuje in jim pomaga pridobivati finančne vire za uspešno pripravo, koordinacijo in izvedbo projektov, poleg tega

pa skrbi tudi za promocijo regije, njenega razvoja in dosežkov tako na nacionalni kot mednarodni ravni.



Organi zavoda

Direktor zastopa, predstavlja in vodi zavod. Odgovoren je za zakonito, poslovno in strokovno delo zavoda. Na podlagi javnega razpisa ga za obdobje štirih let ob soglasju ustanoviteljic imenuje svet zavoda. Zakoniti zastopnik zavoda je mag. Nataša Šerbec, imenovana za mandatno obdobje štirih let, to je od 5.2.2021 do 4.2.2025.

Upravni odbor je organ upravljanja zavoda. Šteje osem članov in je sestavljen iz šestih predstavnikov občin – ustanoviteljic zavoda, enega predstavnika zaposlenih in enega predstavnika zainteresirane javnosti. Imenovani oz. izvoljeni so za štiri letno mandatno obdobje, to je od 15.12.2022 do 14.12.2026.

Strokovni svet je strokovni organ zavoda, katerega člane imenu direktor in vključuje enega predstavnika občin ustanoviteljic, dva predstavnika zaposlenih na RRA Posavje in dva predstavnika lokalnih razvojnih parterjev, ki sestavljata regijsko razvojno mrežo.

POSLANSTVO IN VIZIJA RRA POSAVJE

Vizija - Trajnostno vitalna in vključujoča regije, ki je prostorsko, institucionalno in funkcionalno povezana z visoko kvaliteto bivanja.

Osrednji strateški cilj razvojne regije Posavje je zmanjšati razvojni zaostanek za drugimi slovenskimi regijami, razvojno dohitevati razvite evropske regije in se strateško pozicionirati v slovenskem prostoru kar pomeni:



- ✓ dinamičen gospodarski razvoj s poudarkom na
  - o trajnostnem upravljanju z naravnimi viri ter

- uvajanju modelov krožnega gospodarstva,

✓ maksimiranje človeških ustvarjalnih potencialov regije
- za trajnostna delovna mesta z višjo dodano vrednostjo,

✓ dvig kakovosti življenja in povečanje vitalnosti regije s preprečevanjem odliva mladih,
✓ doseganje večje socialne vključenosti vseh skupin prebivalcev,
✓ visoko kakovost okolja in trajnostno upravljanje z okoljem, viri ter naravno in kulturno dediščino za sedanje in prihodnje generacije,
✓ trajnostno upravljanje s prostorom,
✓ ohranjanje poseljenosti in celosten teritorialni razvoj mest in podeželja,
✓ dostopnost regije in njeno povezanost znotraj regije in navzven,
✓ močno regionalno identiteto in prepoznavnost v slovenskem in širšem prostoru,
✓ okrepljeno čezmejno in transnacionalno sodelovanje na temelju skupnih interesov.

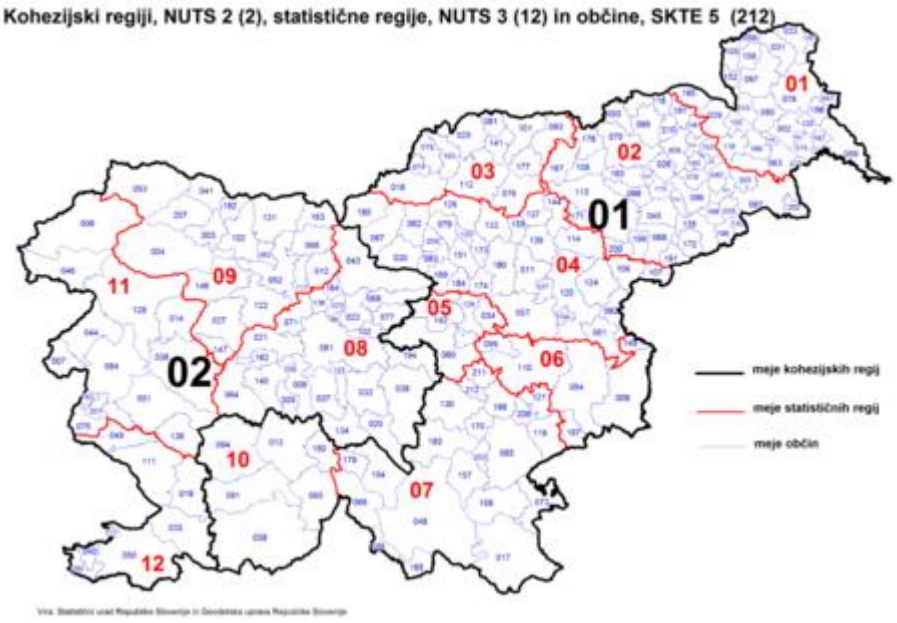

ORGANIZIRANOST RRA POSAVJE – ORGANIGRAM



PRAVNE PODLAGE DELOVANJA RRA POSAVJE

Temeljne pravne podlage za vsebinsko in organizacijsko delovanje RRA so:

- Odlok o ustanovitvi Regionalne razvojne agencije Posavje (Ur. l. RS, št. 95/14);
- Zakon o spodbujanju skladnega regionalnega razvoja - ZSRR-2 (Ur. l. RS, št. 20/11, 57/12 , 46/16 in 18/23);
- Pravilnik o regionalnih razvojnih agencijah (Ur. l. RS, št. 3/13, 59/15, 12/17);
- Uredba o regionalnih razvojnih programih (Ur. l. RS, št. 69/12, 78/15);
- Uredba o dodeljevanju regionalnih spodbud (Ur. l RS, št. 113/09, 37/10, 20/11 – ZSRR-2 in 24/11);
- Uredba o izvajanju ukrepov endogene regionalne politike (Ur. L. RS št. 16/13, 78/15, 46/19, 63/23);
- Uredba o določitvi obmejnih problemskih območij (Ur. l. RS št. 22/11, 97/12, 24/15, 35/17 in 101/20, 112/22);
- Odlok o ustanovitvi Sveta regije Posavje (Ur. l. RS, št. 38/09);
- Odlok o ustanovitvi Razvojnega sveta regije Posavje (Ur. L. RS, 24/12);
- Uredba o razvojnem svetu kohezijske regije (Ur. L. RS št. 33/13, 61/16);
- Pravilnik o razvrstitvi razvojnih regij po stopnji razvitosti za programsko obdobje 2021-2027 (Ur. l. RS, št. 118/21);
- Zakon o zavodih (Ur. l. RS, št. 12I/91, 45I/94 Odl. US: U-I-104/92, 8/96, 36/00 – ZPDZC IN 127/2006 - ZJZP);
- Zakon o javnih uslužbencih (Ur. l. RS, št. 63/07 – uradno prečiščeno besedilo, 65/08, 69/08 - ZTFI-A, 69/08 – ZZavar-E, 40/12 – ZUJF, 158/20 – ZIntPK-C in 203/20 – ZIUPOPDVE, 202/21 – odl. US in 3/22 – Zdeb, 141/2022 -);
- Zakon o sistemu plač v javnem sektorju (Ur. l. RS, št. 108/09 – uradno prečiščeno besedilo, 13/10, 59/10, 85/10, 107/10, 35/11 – ORZSPJS49a, 27/12 – odl. US, 40/12 – ZUJF, 46/13, 25/14 – ZFU, 50/14, 95/14 – ZUPPJS15, 82/15, 23/17 – ZDOdv, 67/17 in 84/18, 204/21 in 139/22),
- Kolektivna pogodba za negospodarske dejavnosti v Republiki Sloveniji (Ur. l. RS, št. 18/91-I, 53/92, 13/93 – ZNOIP, 34/93, 12/94, 18/94 – ZRPJZ, 27/94, 59/94, 80/94, 64/95, 19/97, 37/97, 87/97 – ZPSDP, 3/98, 3/98, 39/99 – ZMPUPR, 39/99, 40/99 – popr., 99/01, 73/03, 77/04, 115/05, 43/06 – ZKolP, 71/06, 138/06, 65/07, 67/07, 57/08 – KPJS, 67/08, 1/09, 2/10, 52/10, 2/11, 3/12, 40/12, 1/13, 46/13, 95/14, 91/15, 88/16, 80/18 in 31/19, 80/19, 97/20, 160/20, 88/21 in 136/22),
- Kolektivna pogodba za javni sektor (Ur. l. RS, št. 57/08, 23/09, 91/09, 89/10, 40/12, 46/13, 95/14, 91/15, 21/17, 46/17, 69/17, 80/18 in 136/22),
- Uredba za uvrstitev delovnih mest v javnih agencijah, javnih skladih in v javnih zavodih v plačne razrede (Ur. l. RS, št. 69/08, 73/08, 6/11, 46/17 in 80/18, 157/20),
- Uredba o napredovanju javnih uslužbencev v plačne razrede (Ur. l. RS, 51/08, 91/08, 113/09, 22/19, 121/21),
- Uredba o delovni uspešnosti iz naslova povečanega obsega dela v javnem sektorju (Ur. l. RS, 53/08, 89/08, 175/20),

- Uredba o delovni uspešnosti iz naslova prodaje blaga in storitev na trgu (Ur. l. RS, 97/09, 41/12),
- Uredba o enotni metodologiji in obrazcih za obračun in izplačilo plač v javnem sektorju (Ur. l. RS, 14/09, 23/09, 48/09, 113/09, 25/10, 67/10, 105/10, 45/12, 24/13, 51/13, 12/14,24/14,52/14, 59/14, 24/15, 3/16, 70/16, 14/17, 68/17, 6/19, 51/19, 59/19, 78/19 , 157/20, 191/20, 13/21, 101/21, 122/21, 145/21, 194/21, 15/22, 99/22, 117/22 in 151/22, 127/23),
- Uredba o načinu priprave kadrovskih načrtov posrednih uporabnikov proračuna in metodologije spremljanja njihovega izvajanja za leti 2023 in 2024 (Ur. l. RS, 162/22),
- Zakon za uravnoteženje javnih financ (Ur. l. RS št. 40/12 s spremembami), čistopis ZUJF-NPB17
- Zakon o izvrševanju proračunov Republike Slovenije za leti 2023 in 2024 – ZIPRS2324 (Ur. l. RS, 150/22, 65/23),
- Dogovor o ukrepih na področju plač in drugih stroškov dela v javnem sektorju za leti 2022 in 2023 (Ur. l. RS, 136/22),
- Zakon o varnosti in zdravju na delovnem mestu (ZVZD-1), (Ur. list RS, 43/11),
- Ostali zakoni in podzakonski akti s področja javnih financ in ostale zakonodaje za javne zavode,
- Notranji akti RRA Posavje.

POGOSTE KRATICE:

- ARSKTRP: Agencija Republike Slovenije za kmetijske trge in razvoj podeželja
- CLLD: Community Lead Local Development (»Lokalni razvoj, ki ga vodi Skupnost«)
- DRSP: Društvo za razvoj slovenskega podeželja
- EKSRP: Evropski kmetijski sklad za razvoj podeželja
- ESPR: Evropski sklad za pomorstvo in ribištvo
- ESPRA: Evropski sklad za pomorstvo, ribištvo in akvakulturo
- ESRR: Evropski sklad za regionalni razvoj
- ESS+: Evropski socialni sklad plus
- GSP: Garancijska shema Posavje
- KCP: Karierni center Posavje
- KRVS: Kohezijska regija Vzhodna Slovenija
- LAS: Lokalna akcijska skupina
- MDDSZ: Ministrstvo za delo, družino, socialne zadeve in enake možnosti
- MGRT: Ministrstvo za gospodarski razvoj in tehnologijo
- MKGP: Ministrstvo za kmetijstvo, gozdarstvo in prehrano
- MKRR: Ministrstvo za kohezijo in regionalni razvoj
- MSP: Mala in srednje velika podjetja
- OPO: Obmejna problemska območja
- RRA: Regionalna razvojna agencija
- RRP: Regionalni razvojni program
- RPP: Regionalni prostorski plan
- SLR: Strategija lokalnega razvoja

- STO: Slovenska turistična organizacija
- SPIRIT: Javna agencija Republike Slovenije za spodbujanje investicij, podjetništva in internacionalizacije
- VD: vodilna destinacija

REGIONALNE RAZVOJNE NALOGE

Podlaga za izvajanje splošnih razvojnih nalog je ZSRR-2 in Pravilnik o regionalnih razvojnih agencijah, ki določa naloge RRA in pogoje za vpis v evidenco.

Sprememba pravilnika o RRA-jih določa, da mora RRA za izpolnjevanje pogojev za opravljanje nalog v razvojni regiji zagotavljati za opravljanje splošnih razvojnih nalog najmanj toliko ur dela, kot bi ga opravili štirje zaposleni za polni delovni čas. Resorno ministrstvo preverja izpolnjevanje pogojev za vpis v evidenco vsako leto pred izplačilom državnega dela sredstev za sofinanciranje splošnih razvojnih nalog.

Splošne razvojne naloge na regionalni ravni, ki jih opredeljuje **18. člen ZSRR-2** so**:**

- priprava, usklajevanje, spremljanje in vrednotenje regionalnega razvojnega programa in regijskih projektov v regiji,
- priprava dogovorov za razvoj regije,
- izvajanje regijskih projektov in sodelovanje pri izvajanju postopkov javnih razpisov, javnih naročil in javno-zasebnega partnerstva v okviru teh projektov,
- sodelovanje in podpora pri delovanju sveta, regijske razvojne mreže in območnih razvojnih partnerstev,
- obveščanje, splošno svetovanje, popis projektnih idej ter usmerjanje razvojnih partnerjev v regiji pri oblikovanju, prijavi na razpise in izvedbi regijskih projektov,
- prenos znanja in dobrih praks regionalnega razvoja,
- pomoč pri izvajanju regijskih finančnih shem iz prvega odstavka 19. člena Zakona o spodbujanju skladnega regionalnega razvoja, kadar jih izvaja Slovenski regionalno razvojni sklad.

ZSRR-2 v 19. členu opredeljuje tudi druge razvojne naloge države, ki se na regionalni ravni opravljajo v javnem interesu, in to so:

- izvajanje regijske finančne sheme,
- izvajanje regijske sheme kadrovskih štipendij,
- dejavnosti upravljanja lokalnih akcijskih skupin v okviru izvajanja lokalnega razvoja, ki ga vodi skupnost, sofinancirana iz evropskih skladov,
- spodbujanje razvoja podjetništva ter kulture inovativnosti,
- promocija regije in spodbujanje investicij v regiji,
- izvajanje regijskih programov internacionalizacije gospodarstva,
- prostorsko planiranje na regionalni ravni in

- druge podobne regijske dejavnosti, sheme in projekte po odločitvi pristojnega ministrstva po zakonu, ki določa delovna področja ministrstev, in ob soglasju ministra.

Letni operativni cilji:

- *strokovna podpora delovanju* Sveta regije Posavje, Razvojnemu svetu regije Posavje in njegovim odborom, Regijski razvojni mreži ter priprava strokovnih gradiv za seje organov po navodilih predsednikov organov in v skladu z veljavno zakonodajo, ki opredeljuje vlogo organov v postopkih,
- *administrativno-tehnična podpora delovanju* Sveta regije Posavje, Razvojnega sveta regije Posavje in njegovih odborov – sklici sej, komuniciranje z javnostjo, organizacija drugih dogodkov za potrebe delovanja organov,
- *opravljanje razvojnih nalog RRA na regionalni ravni*
  - Skladno s Pravilnikom o regionalnih razvojnih agencijah, ki določa naloge RRA in pogoje za vpis v evidenco pri resornemu ministrstvu, bo RRA zagotavljala izpolnjevanje pogojev za opravljanje nalog. In sicer bo za opravljanje splošnih razvojnih nalog zagotovljenih najmanj toliko ur dela, kot bi ga opravili štirje zaposleni za polni delovni čas. Prav tako bo RRA resornemu ministrstvu, t. j. MKRR, ki preverja izpolnjevanje pogojev za vpis v evidenco, vsako leto pred izplačilom državnega dela sredstev za sofinanciranje splošnih razvojnih nalog, omogočila preverbo izpolnjevanja pogojev.
- *izvajanje strategije opravljanja splošnih razvojnih nalog v regiji* z opredeljenimi cilji in kvantificiranimi kazalniki merjenja ciljev, skladno s prilogo k Pogodbi o sofinanciranju izvajanja splošnih razvojnih nalog, ki je med RRA in pristojnim ministrstvom sklenjena za programsko obdobje RRP. O vsebini programa in obsegu sofinanciranja se RRA in ministrstvo dogovorita z letnimi aneksi.

Podlaga za opravljanje splošnih razvojnih nalog v regiji Posavje v obdobju 2021-2027 je izdana Odločba o vpisu v evidenco Regionalnih razvojnih agencij pri MGRT, št. 3030-36/2020/30, z dne 18.12.2020 za celotno programsko obdobje 2021-2027.

Članstvo RRA Posavje v organih na državni/regionalni/čezmejni/ transnacionalni ravni:

- Nacionalni odbor za transnacionalne programe ter medregionalne programe evropskega teritorialnega sodelovanja 2021 - 2027,
- Združenje regionalnih razvojnih agencij – RRA GIZ,
- Kohezijska mreža pri SVRK,
- Odbor za spremljanje programa Interreg V-A Slovenija – Hrvaška
- Delovna skupina za pripravo vsebin za lokalni razvoj, ki ga vodi skupnost v Republiki Sloveniji, za večletni finančni okvir ESPRA za obdobje 2021-2027,

- Delovna skupina Razvojnega sveta kohezijske regije Vzhodna Slovenija za pripravo Sporazuma o partnerstvu med Slovenijo in Evropsko komisijo za obdobje 2021 - 2027 in Programa Evropske kohezijske politike v obdobju 2021 – 2027 v Sloveniji.
- Delovna skupina za pripravo predloga sprememb Zakona o spodbujanju skladnega regionalnega razvoja.
- Strokovni svet Razvojnega sveta Vzhodna Slovenija.
- SRIPT: Strateško razvojno inovacijsko partnerstvo za turizem.

Svet regije Posavje

Naloge sveta regije Posavje so:

- sprejem Regionalnega razvojnega programa,
- potrjevanje izvedbenega načrta regionalnega razvojnega programa – dogovora za razvoj regije,
- potrjevanje kriterijev za pripravo seznama prioritetnih regionalnih razvojnih projektov,
- imenovanje predstavnikov občin v regionalnem razvojnem svetu,
- imenovanje predstavnikov v razvojni svet kohezijske regije,
- imenovanje predstavnikov v upravni odbor RRA Posavje,
- določanje organiziranosti institucij na ravni razvojne regije Posavje ter ustanovitev in izvrševanje upravljavskih pravic v RRA Posavje,
- sklenitev pogodbe o financiranju delovanja regionalnih institucij med občinami in z drugimi partnerji na ravni razvojne regije,
- nadzor nad delom RRA Posavje,
- predstavljanje razvojne regije in sodelovanje z regijami drugih držav.

V obdobju poročanja se je Svet regije Posavje sestal na 4 rednih in 3 dopisnih sejah.



Predsedovanje Svetu regije Posavje je maja 2023 za obdobje enega leta prevzel g. Franjo Debelak, župan Občine Bistrica ob Sotli, do takrat pa je predsedoval g. Srečko Ocvirk, župan Občine Sevnica.

Razvojni svet regije Posavje

Naloge razvojnega sveta regije Posavje so:

- vodenje in usmerjanje priprave Regionalnega razvojnega programa,
- sprejem Regionalnega razvojnega programa,
- na področju regionalnega razvoja sodeluje z regijami drugih držav,
- sklepanje dogovorov za razvoj regije,
- sodelovanje v teritorialnem razvojnem dialogu,
- spremljanje izvajanja Regionalnega razvojnega programa in dogovorov za razvoj regije,
- opravljanje drugih nalog v skladu z zakonom.

Skladno s Poslovnikom je predsednik Razvojnega sveta regije Posavje aktualni predsednik Sveta regije Posavje, podpredsednika pa sta Igor Arh kot predstavnik gospodarstva in Andreja Pavlin kot predstavnica nevladnih organizacij.

Razvojni svet regije Posavje se je v obdobju poročanja sestal na 1 redni in 1 dopisni seji.

RRA Posavje se je udeležila 7. redne seje razvojnega sveta KRVS, ki je bila dne 23.1.2023 v Mariboru in 8. redne seje razvojnega sveta KRVS, ki je bila dne 3.7.2023 v Dravogradu.

Upravni odbor RRA Posavje

Upravni odbor šteje osem članov in je sestavljen iz šestih predstavnikov občin ustanoviteljic, pri čemer vsaka ustanoviteljica imenuje enega člana, enega predstavnika zaposlenih in enega predstavnika zainteresirane javnosti, ki ga na podlagi javnega poziva RRA Posavje imenuje Razvojni svet regije Posavje. Člani upravnega odbora so imenovani oziroma izvoljeni za 4-letno mandatno obdobje in so lahko po izteku mandata ponovno imenovani oziroma izvoljeni.
Upravni odbor deluje v naslednji sestavi:

Predsednica:

- ✓ direktorica OU Občine Radeče, ga. Marjetka Lipec

Člani:

- ✓ direktorica OU Občine Brežice, ga. Patricia Čular
- ✓ direktorica OU Občine Kostanjevica na Krki, ga. Judita Lajkovič
- ✓ direktorica OU Mestne občine Krško, ga. Melita Čopar do 6.3.2023, od 7.3.2023 pa direktorica OU Mestne občine Krško ga. Ajda Štrucl
- ✓ direktorica OU občine Bistrica ob Sotli, ga. Anica Bercko

- ✓ direktor OU Občine Sevnica, g. Zvone Košmerl do 31.5.2023, od 1.6.2023 pa direktorica OU Občine Sevnica ga. Jerica Lipec
- ✓ predstavnik zainteresirane javnosti, direktor GZS Posavska gospodarska zbornica, Krško, g. Darko Gorišek ter
- ✓ predstavnica zaposlenih RRA Posavje, ga. Nataša Šterban.

UO v tej sestavi je bil konstituiran dne 15.12.2022 za obdobje 4 let, to je do 14.12.2026.

V obdobju poročanja je imel Upravni odbor RRA Posavje 4 redne in 3 dopisne seje.

Članstvo RRA Posavje

- RRA GIZ

RRA Posavje je član združenja regionalnih razvojnih agencij. V obdobju poročanja smo se člani združenja sestali na 5 sejah, na katerih smo obravnavali tekočo problematiko.

- LAS Posavje 2014 – 2020 in 2021 - 2027

RRA Posavje je ena izmed članic javno zasebnega partnerstva za izvajanje pristopa CLLD in vodilni partner LAS Posavje 2014 – 2020 in 2021 - 2027. V obdobju poročanja smo izvedli 4 seje organov LAS Posavje in sicer 1 redno sejo UO LAS Posavje 2014 – 2020 ter 1 redno sejo UO LAS Posavje 2021 – 2027 in 2 redni seji skupščine LAS Posavje 2021 – 2027.

Obveščanje javnosti

Obveščanje splošne in strokovne javnosti izvajamo na RRA Posavje s pomočjo lastne spletne strani, elektronske in navadne pošte, Facebook profila (https://www.facebook.com/profile.php?id=100011292612019), preko zakupljenih strani v regionalnem časopisu Posavski obzornik ter na www.posavje.info in www.lokalno.si.

V obdobju poročanja je RRA Posavje v Posavskem obzorniku objavila:

- ➢ objava članka - Pomembni rezultati Regionalne razvojne agencije v letu 2022 in razvojni pogled do 2027 (16.3.2023);
- ➢ objava vabila za potrebe LAS Posavje 2021-2027 – anketa in vabilo na delavnice za pripravo Strategije lokalnega razvoja LAS Posavje 2021-2027 (30.3.2023);
- ➢ objava Javnega razpisa štipendij za študij v tujini za študijsko leto 2023/2024 (31.8.2023);
- ➢ objava vabila na dogodek Kadri v akciji – spreminjanje izzivov v priložnosti (7.12.2023);
- ➢ objava novoletne voščilnice RRA Posavje (21.12.2023).

V obdobju poročanja pa smo pripravili obvestila za medije na sledeče teme:

- ➢ obvestilo o drugem srečanju lokalnega odbora projekta TERA;
- ➢ obvestilo o vzpostavitvi novega LAS Posavje 2021-2027 za črpanje sredstev iz kmetijskega in regionalnega sklada;

- vabilo na 105. redno sejo Svet regije Posavje, ki je bila sklicana za 13.3.2023 in je potekala v konferenčni dvorani GEN energije d.o.o.;
- obvestilo o uspešno zaključenem projektu INNO INDUSTRY;
- obvestilo o novem potrjenem projektu »Lokalno je povezovalno« prijavitelja Občina Sevnica, ki je sofinanciran iz EU sredstev Kmetijskega sklada;
- vabilo na 106. redno sejo Sveta regije Posavje, ki je bila sklicana za 12.4.2023 v sejni sobi RRA Posavje;
- vabilo na 107. redno sejo Sveta regije Posavje, ki je bila sklicana za 15.5.2023 prav tako v sejni sobi RRA Posavje;
- obvestilo o uspešni pridobitvi EU sredstev iz Kmetijskega sklada za dva nova projekta - »Banova domačija – okusimo dediščino« (Akronim: »Banova domačija – okusimo dediščino«), prijavitelja Občina Brežice in »Vključevanje mladih v prostovoljne reševalne službe za zagotavljanje varnosti na podeželju« (Akronim: »ZA VARNOST GRE!«), prijavitelja Prostovoljno gasilsko društvo Leskovec pri Krškem;
- vabilo na zaključno delavnico za pripravo Strategije lokalnega razvoja Lokalne akcijske skupine LAS Posavje 2021-2027;
- obvestilo o izvajanju aktivnosti pri projektu Karierni center Posavje;
- obvestilo o izvedbi 1. seja Upravnega odbora LAS Posavje 2021-2027;
- obvestilo o ustanovitvi ribiškega LAS Posavje 2021-2027;
- obvestilo o potrjenem projektu Mislim modro – povezovanje regionalnih pridelovalcev in ponudnikov kulinarične zgodbe Posavja (akronim: »Mislim modro«) s strani Agencije RS za kmetijske trge in razvoj podeželja;
- obvestilo o izvedbi 1. seje Upravnega odbora in 2. seje Skupščine Ribiškega LAS Posavje 2021-2027;
- vabilo na 10. redno sejo Razvojnega sveta regije Posavje;
- obvestilo o izvedbi izobraževanj za turistične ponudnike s področja razvoja in promocije trajnostnih in digitalnih vsebin, ki so potekala v sklopu projekta »Posavje polno priložnosti – 3P 2023«;
- vabilo na študijsko turo za novinarje »Sedem veličastnih se predstavi – ogled Digitalne grajske sobane v Termah Čatež in okrogla miza s predstavniki e-Gradov Posavja na Gradu Rajhenburg;
- izjava za medije o mednarodni konferenci v Indoneziji na temo Turizem 4.0, kjer je RRA Posavje preko spleta predstavila e-Gradove Posavja;
- izjava za medije o izvedbi študijske ture za novinarje;
- obvestilo o ogledu dobrih praks članov LAS Posavje v LAS Istre;
- obvestilo o ogledu dobrih praks na dogodku »Dnevi olivnega olja« skupaj s predstavniki projektnega partnerstva »EKO Okusi Slovenije«;
- vabilo na srečanje Kadri v akciji – spreminjanje izzivov v priložnosti;
- obvestilo o obisku predstavnikov ribiških LAS iz Litve (Network of Lithuanian FLAGs);
- obvestilo o prejemu odločbe s strani MKGP o potrditvi strategije ribiškega LAS Posavje za obdobje 2021-2027.

CILJI IN AKTIVNOSTI V LETU 2023

Programska področja delovanja RRA Posavje

Temelj programskih področij delovanja RRA Posavje predstavljata:

- Služba za regionalni razvoj in
- Služba za projektno sodelovanje

Pravno podlago za izvajanje nalog predstavljajo: 18. in 19. člen ZSRR-2, Pravilnik o regionalnih razvojnih agencijah in Odlok o ustanovitvi javnega zavoda Regionalna razvojna agencija Posavje.

Naloge v okviru programskih področij:

- neposredno izvajajo zaposleni na RRA Posavje preko dnevnih delovnih aktivnosti, sodelovanja v delovnih telesih pristojnih ministrstev in ostalih državnih organov, dela v koordinacijskih skupinah, ki jih sestavljajo zaposleni v občinskih upravah občin in lokalnih razvojnih strukturah ter preko projektnih partnerstev vzpostavljenih z gospodarskimi družbami in drugimi organizacijami;

- del nalog v javnem interesu se izvaja skozi samostojne projekte v javnem interesu, katerih vodje so zaposleni na RRA Posavje. Ti projekti so bili ali bodo kot projekti potrjeni v okviru letnih planov dela RRA Posavje ali s posamičnimi sklepi Upravnega odbora RRA Posavje. Del sredstev za njihovo izvajanje na podlagi teh sklepov in posebnih pogodb zagotavljajo Občine ustanoviteljice RRA Posavje.

V 2023 izvajamo naslednje projekte:

1. Posavska štipendijska shema 2007-2013 - spremljanje
2. Regijska štipendijska shema 2016-2022 - spremljanje
3. Štipendije za nadarjene s področja kulture
4. Garancijska shema Posavje
5. Upravljanje LAS Posavje 2014 – 2020
6. Upravljanje LAS Posavje 2021 – 2027
7. Upravljanje Ribiške LAS Posavje 2021 – 2027
8. Projekti sodelovanja LAS Posavje 2014-2020 (sklad EKSRP: »Centri interpretacije zavarovanih območij« in »Eko okusi Slovenije«)
9. Regionalni razvojni program regije Posavje 2014 – 2020 – spremljanje
10. Regionalni razvojni program regije Posavje 2021 – 2027
11. Dogovor za razvoj regije Posavje v programskem obdobju 2014 – 2020
12. Dogovor za razvoj regije Posavje v programskem obdobju 2021 – 2027
13. Koordinacija na ravni vodilne destinacije Čatež in Posavje
14. Razvoj in promocija turistične ponudbe vodilne destinacije Čatež in Posavje - spremljanje

15. INNO Industry
16. Regionalno skrbništvo - SPIRIT
17. Sava bike
18. Regionalni prostorski plan
19. Karierni center Posavje
20. TERA
21. Horizon RURALITIES
22. Posavje polno priložnosti – 3P 2023
23. Promocija obmejnih problemskih območij v posavski regiji

V okviru tržne dejavnosti se izvaja Koordinacija vodenja in spremljanja projektov iz Dogovora za razvoj regije 2014 – 2020.

Poleg nalog, ki se izvajajo v okviru navedenih dveh programskih področij, RRA Posavje skrbi tudi za udejstvovanje v okviru Evropskega teritorialnega sodelovanja – prijave na odprte razpise, kot tudi za med-regijsko povezovanje, sodelovanje ter izmenjavo znanj in dobrih praks.

V obdobju poročanja je RRA Posavje prejela pozitivne odločbe za oddane prijave na:

- Javni razpis za sofinanciranje aktivnosti promocije turistične ponudbe vodilnih turističnih destinacij v Sloveniji v letu 2023 – višina odobrenih sredstev je 49.500 eur, upravičeno obdobje trajanja projekta je od 1.1.2023 do 3.11.2023.

SPLOŠNE RAZVOJNE NALOGE

Splošne razvojne naloge na regionalni ravni, ki jih opredeljuje 18. člen ZSRR-2 so:

- priprava, usklajevanje, spremljanje in vrednotenje regionalnega razvojnega programa in regijskih projektov v regiji,
- priprava dogovorov za razvoj regije,
- izvajanje regijskih projektov in sodelovanje pri izvajanju postopkov javnih razpisov, javnih naročil in javno-zasebnega partnerstva v okviru teh projektov,
- sodelovanje in podpora pri delovanju sveta, regijske razvojne mreže in območnih razvojnih partnerstev,
- obveščanje, splošno svetovanje, popis projektnih idej ter usmerjanje razvojnih partnerjev v regiji pri oblikovanju, prijavi na razpise in izvedbi regijskih projektov,
- prenos znanja in dobrih praks regionalnega razvoja,
- pomoč pri izvajanju regijskih finančnih shem iz prvega odstavka 19. člena ZSRR-2, kadar jih izvaja Slovenski regionalno razvojni sklad.

Splošne razvojne naloge iz 18. člena ZSRR-2 se financirajo iz proračunov občin in državnega proračuna ob upoštevanju števila upravičenih zaposlenih na splošnih razvojnih nalogah na regionalni ravni, glede na število prebivalcev in število občin v regiji.

Sofinanciranje iz državnega proračuna se določi s pogodbo, ki jo za programsko obdobje skleneta ministrstvo in RRA na podlagi ocene vrednosti splošnih razvojnih nalog na regionalni ravni. Ocena vrednosti splošnih razvojnih nalog v regiji se v skladu s 7. členom Pravilnika o regionalnih razvojnih agencijah izračuna kot zmnožek števila upravičenih zaposlenih (regijam, ki imajo do 100.000 prebivalcev se prizna 4 zaposlene) in standardnega stroška na upravičenega zaposlenega. Standardni strošek se izračuna glede na predviden obseg splošnih razvojnih nalog v tekočem letu na podlagi povprečij zgodovinskih podatkov o dejanski vrednosti splošnih razvojnih nalog za vse regionalne razvojne agencije, v zadnjih dveh letih. Plačilo po pogodbi se izvede glede na dejansko opravljeno delo.

Regionalni razvojni program regije Posavje za obdobje 2014-2020 – spremljanje regijskih projektov v regiji

RRP regije Posavje 2014-2020 sta na podlagi prejetega mnenja MGRT (10. 3. 2015) potrdila Razvojni svet regije Posavje (4. 6. 2015) in Svet regije Posavje (5. 6. 2015).

Uredba o regionalnih razvojnih programih določa, da RRA opravlja strokovne, tehnične in administrativne naloge v sodelovanju z drugimi razvojnimi institucijami v regiji skladno s programom priprave RRP. RRA in razvojni svet regije Posavje (v nadaljevanju Svet) izvajata sledeče naloge:

- ✓ Svet spremlja uresničevanje zastavljenih ciljev RRP in po potrebi predlaga njegove spremembe. Za postopek priprave sprememb RRP se smiselno uporabljajo določbe te uredbe, ki urejajo postopek priprave RRP;
- ✓ Za spremljanje izvajanja RRP je odgovoren svet, ki sprejema letna in končno poročilo o izvajanju RRP, ki jih pripravi RRA;
- ✓ RRA pripravi Letno poročilo, ki se predloži ministrstvu v treh mesecih po koncu koledarskega leta, končno poročilo pa v šestih mesecih po poteku programskega obdobja.

Na podlagi 23. člena Uredbe o regionalnih razvojnih programih je RRA Posavje pripravila in v zakonsko določenem roku, dne 24.3.2023 na MKRR poslala Letno poročilo o izvajanju Regionalnega razvojnega programa 2014 – 2020 za leto 2022. Letno poročilo je predhodno potrdil razvojni svet regije Posavje na dopisni seji dne 21.3.2023, vključuje pa kratek prikaz sprememb, ki so pomembne za izvajanje RRP, ter njihov vpliv na doseganje ciljev RRP, napredek pri doseganju kvantificiranih ciljev z uporabo fizičnih in finančnih kazalnikov, dosežene učinke po izvedbi posameznih ukrepov in projektov in povzetek pomembnih težav pri izvajanju RRP in sprejete ukrepe za njihovo odpravo.

RRA Posavje spremlja razvojne dokumente države, izvedbene dokumente, zakonske predloge in podzakonske akte, ki vplivajo bodisi na izvajanje dejavnosti in aktivnosti v regiji bodisi vplivajo na izvajanje začrtanih projektov v okviru RRP-ja in dogovora za razvoj regije.

Vse predloge uskladi s posameznimi deležniki v regiji, ki se jih dotična problematika, dokument ali zakonodaja, dotika.

Letni operativni cilji:

- sodelovanje in podpora pri delovanju razvojnega sveta regije ter njegovih odborov,
- aktivna vloga pri izvajanju programskih dokumentov na nivoju države in s tem regijskih projektov,
- spremljanje razvoja regije in priprava letnih poročil o izvajanju RRP 2014-2020.

Dogovor za razvoj regije za programsko obdobje 2014 – 2020

V obdobju poročanja se je na podlagi podpisanega dogovora za razvoj regije v letu 2017 in 2018 ter dodatkov k dogovoru s spremembami v letu 2020 in 2021 izvajala koordinacija in spremljanje projektov. Stanje projektov na dan 31.12.2023 je sledeče:

UPRAVIČENEC	NAZIV PROJEKTA	SREDSTVA ZA ČRPANJE	VREDNOST ODDANIH ZZI	PREOSTALA SREDSTVA ZA ČRPANJE	OSTANEK PO ZAKLJUČKU OZ. NEODOBRITVI PROJEKTA
ZAKLJUČENI PROJEKTI					
MDDSZ	Mreža socialnih storitev in medgeneracijsko sodelovanje	350.000,00	350.000,00	0,00	-
RRA Posavje	Regijska štipendijska shema - Posavska statistična regija	2.152.178,85	1.456.459,55	0,00	695.719,30
Občina Krško	Podjetniški inkubator Krško	385.564,49	385.564,49	0,00	-
	Kolesarska povezava Krško - Sotelsko - Brestanica	142.005,23	115.461,20	0,00	26.544,03
	Kolesarska povezava Krško - Kostanjevica na Krki	4.449.216,55	4.449.216,55	0,00	
	Odvajanje in čiščenje odpadne vode v porečju spodnje Save - občina Krško	1.318.531,54	1.179.477,13	0,00	139.054,41
Občina Sevnica	Komunalno opremljanje v PC Sevnica	1.108.021,00	1.108.021,00	0,00	-
	Hidravlične izboljšave v občini Sevnica	2.593.618,79	2.593.618,79	0,00	-
	Odvajanje in čiščenje odpadne vode v porečju spodnje Save - občina Sevnica	546.771,44	483.646,06	0,00	63.125,38
Občina Brežice	Kolesarska povezava ob R2 Brežice - Dobova	1.998.699,12	1.819.469,61	0,00	179.229,51

	Kolesarska povezava ob R2 419 Brežice - Krška vas in Brežice - Čatež ob Savi	1.563.834,12	1.443.515,11	0,00	120.319,01
SKUPAJ:		**16.608.441,13**	**15.384.449,49**	**0,00**	**1.223.991,64**
NEODOBRENI PROJEKTI					
Občina Radeče	Odvajanje in čiščenje odpadne vode v porečju spodnje Save - občina Radeče		0,00	0,00	1.204.672,27
DRSI	Ureditev glavne kolesarske povezave G 16 Senovo - Podsreda		0,00	0,00	132.209,39
DRSV	Ukrepi za zmanjšanje poplavne ogroženosti Kostanjevice na Krki		0,00	0,00	2.342.285,43
SKUPAJ:		**0,00**	**0,00**	**0,00**	**3.679.167,09**
PROJEKTI V IZVAJANJU					
Občina Brežice	Hidravlične izboljšave v občinah Brežice in Bistrica ob Sotli	4.814.767,23	4.162.509,13	652.258,10	
SKUPAJ:		**4.814.767,23**	**4.162.509,13**	**652.258,10**	**-**

SKUPAJ VSE:	**21.423.208,36**	**19.546.958,62**	**652.258,10**	**4.903.158,73**

Iz zgornje preglednice je razvidno, da so se v letu 2023 zaključili vsi projekti iz Dogovora za razvoj regije 2014 – 2020 z izjemo projekta Hidravlične izboljšave v občinah Brežice in Bistrica ob Sotli, za katerega je bil zadnji zahtevek za izplačilo oddan 26.1.2024.



Upoštevajoč podatke vseh 12 odobrenih projektov, je regija Posavje imela na razpolago 21,4 mio eur, od katerih je do konca leta 2023 koristila 19,5 mio eur.

Letni operativni cilji:

- spremljanje izvajanja dogovora za razvoj regije.

Regionalni razvojni programi regije Posavje 2021-2027 – usklajevanje, potrditev, spremljanje in vrednotenje regijskih projektov v regiji

Regionalni razvojni program je temeljni strateški in programski dokument na regionalni ravni in je pripravljen na podlagi ZSRR-2 ter Uredbe o regionalnih razvojnih programih. Sestavljen je iz strateškega in programskega dela. Strateški del vsebuje analizo regionalnih razvojnih potencialov, opredelitev ključnih razvojnih ovir in prednosti regije, razvojne cilje in prioritete regije v programskem obdobju ter določitev razvojne specializacije regije. Programski del vsebuje programe za spodbujanje razvoja regije s časovnim in finančnim ovrednotenjem ter določi sistem spremljanja, vrednotenja in organiziranosti izvajanja regionalnega razvojnega programa.

RRP regije Posavje 2021 – 2027 sta na podlagi prejetega mnenja MGRT dne 14.4.2022, potrdila Razvojni svet regije Posavje in Svet regije Posavje na svojih sejah dne 16.5.2022.

Uredba o izvajanju endogene regionalne politike je eden izmed ključnih dokumentov na državni ravni za izvajanje projektov iz dogovora za razvoj regije. V obdobju poročanja je bil v obravnavi predlog sprememb Uredbe, na katere so bili podani predlogi dopolnitev in posredovani občinam in na MKRR.

Na objavo MKRR, da je v pripravi Zakon o spremembah in dopolnitvah Zakona o spodbujanju skladnega regionalnega razvoja (ZSRR-2) smo pripravili predloge sprememb Zakona. Na osnovi sklepa o imenovanju delovne skupine za pripravo predloga sprememb Zakona o spodbujanju skladnega regionalnega razvoja, je direktorica RRA Posavje mag. Nataša Šerbec imenovana v delovno skupino. Naloge in pristojnosti delovne skupine so, na podlagi razprav, pripraviti stališča do obravnavanih vsebin in izhodišča za spremembo ZSRR-2. V obdobju poročanja se je delovna skupina sestala dvakrat, ko je pregledala vse prejete pripombe in predloge sprememb ZSRR-2.

Letni operativni cilji:

- sodelovanje in podpora pri delovanju razvojnega sveta regije ter njegovih odborov,
- aktivna vloga pri izvajanju programskih dokumentov na nivoju države in s tem regijskih projektov,
- spremljanje razvoja regije in priprava letnih poročil o izvajanju regionalnega razvojnega programa 2021-2027,
- priprava regijskih shem in projektov za uvrstitev v regionalni razvojni program in dogovor za razvoj regije,
- podajanje pripomb na ključne dokumente na državni ravni, ki so podlaga za izvajanje projektov, ter ostalih zakonskih in podzakonskih predpisov.

Dogovor za razvoj regije Posavje za programsko obdobje 2021 – 2027

Skladno s 15. členom ZSRR -2 se Regionalni razvojni program uresničuje z dogovorom za razvoj regije, ki ga skleneta ministrstvo in svet in velja do izteka obdobja trajanja - vključenih projektov ali nadomestitve z novim dogovorom za razvoj regije. Dogovor za razvoj regije podpišeta predsednik sveta in minister. Pri pripravi dogovora za razvoj regije se upošteva načelo skladnega razvoja vseh območij v regiji. Dogovor za razvoj regije vključuje regijske projekte in sektorske projekte in mora upoštevati usmeritve ter javnofinančne in časovne okvire za pripravo programskega proračuna države ter že sprejete proračune države in občin.

Priprava dogovora za razvoj regije za programsko obdobje 2021 – 2027 se je pričela z usklajevalnim sestankom predstavnikom RRA-jev in MGRT dne 20.10.2022, na katerem so bile predstavljene prednosti in pomanjkljivosti ter težave izvajanja dogovora za razvoj regije v preteklem programskem obdobju, ki se še izvaja.

Na podlagi sprejetega programa evropske kohezijske politike 2021 -2027 so za pripravo novega dogovora za razvoj regije za programsko obdobje 2021 - 2027 na voljo sredstva iz štirih specifičnih ciljev:

- *1.3: Krepitev trajnostne rasti in konkurenčnost MSP ter ustvarjanje delovnih mest v MSP, vključno s produktivnimi naložbami*,
- *2.7: Izboljšanje varstva in ohranjanje narave ter biotske raznovrstnosti in zelene infrastrukture, tudi v mestnem okolju in zmanjšanje vseh oblik onesnaževanja,*
- *3.5: Spodbujanje dostopa do vode in trajnostnega gospodarjenja z vodnimi viri;*
- *5.2: Razvoj in krepitev trajnostne, pametne in intermodalne nacionalne, regionalne in lokalne mobilnosti, odporne proti podnebnimi spremembam, vključno z boljšim dostopom do omrežja TEN-T in čezmejno mobilnostjo.*

RRA Posavje je sodelovala pri vseh usklajevanjih vsebin in predlogov glede priprave poziva za pripravo dogovora za razvoj regije 2021 - 2027, saj dogovor v skladu z 18. členom ZSRR-2 sodi med splošne razvojne naloge RRA-jev. Hkrati so bila na MKRR poslana vsa odprta vprašanja na podlagi izkušenj preteklega izvajanja.

Na 8. redni seji razvojnega sveta KRVS, ki je bila dne 3.7.2023 v Dravogradu, so člani obravnavali in potrdili metodologijo delitve sredstev DRR za programsko obdobje 2021 – 2027.
Potrjena metodologija obsega IRO x št. prebivalcev ob upoštevanju prilagoditvenega faktorja. Prilagoditveni faktor se je izračunal tako, da se je od dobljenega zneska razporeditve sredstev prvim trem regijam, ki imajo po izračunu največji znesek sredstev, vsakemu odšteje 5% in se po enakih deležih razdeli med ostalih 5 regij. V programskem obdobju 2014 – 2020 je bil prilagoditveni faktor 10 %.
Regija Posavje bo imela na razpolago

21.833.805,74 eur za projekte DRR za programsko obdobje 2021 – 2027.

Na seji je bilo tudi potrjeno, da se morebitne prerazporeditve deleža sredstev po ukrepih/specifičnih ciljih med razvojnimi regijami (brez spremembe skupnih zneskov posamezne razvojne regije) omogočajo na podlagi pripravljenega predloga s strani direktorjev RRA-jev in predsednikov Razvojnih svetov. Ter, da se morebitne spremembe razdelitve sredstev med razvojnimi regijami obravnavajo in potrjujejo na razvojnem svetu KRVS.

Na podlagi povabila razvojnim svetom regije za pripravo in podpis dogovorov za razvoj regije za programsko obdobje 2021 – 2027 (v nadaljevanju DRR 2021 – 2027) z dne 29.6.2023, katerega predmet je bil sofinanciranje projekta Podjetno nad izzive (PONI) v okviru cilja EKP: CP 1: Pametnejša Evropa, prednostna naloga: 1. Inovacijska družba znanja, specifični cilj 1.3: Krepitev trajnostne rasti in konkurenčnost MSP ter ustvarjanje delovnih mest v MSP, vključno s produktivnimi naložbami, je RRA Posavje pripravila osnutek DRR 2021 – 2027 za projekt Podjetno nad izzive v Posavski regiji – PONI Posavje, ki je bil potrjen na razvojnem svetu regije in pridobil soglasje MKRR. Dogovor za razvoj posavske razvojne regije za projekt PONI Posavje, ki se bo začel izvajati s 1.2.2024, je bil podpisan 13.12.2023.

Povabilo za pripravo DRR se bo v letu 2024 dopolnjevalo, predvidoma za vse specifične cilje, v letu 2023 pa smo že pričeli s pripravo nabora projektov za specifični cilj *2.7:* Izboljšanje varstva in ohranjanje narave ter biotske raznovrstnosti in zelene infrastrukture, tudi v mestnem okolju in zmanjšanje vseh oblik onesnaževanja, ki so predmet usklajevanja z MNVP.

Izvajanje regijskih projektov in sodelovanje pri izvajanju postopkov javnih razpisov, javnih naročil in javno-zasebnega partnerstva v okviru teh projektov

Garancijska shema Posavje

Garancijsko shemo Posavje želimo čim bolj približati potencialnim prijaviteljem, zato se nenehno trudimo za izboljšave. Dne 16. 5. 2023 je bila sklicana skupna seja strokovnega sveta RRA Posavje in kreditnega odbora garancijske sheme Posavje, na kateri se je pregledal osnutek novega javnega razpisa za ugodne kredite pri Delavski hranilnici d.d. za pred-financiranje, investicije in obratna sredstva in zavarovane z garancijami GSP. Ročnost kredita je največ do 7 let, možen pa je najem kredita s spremenljivo ali fiksno obrestno mero. Na podlagi predlaganih sprememb je bil pripravljen čistopis javnega razpisa, ki ga je UO RRA Posavje obravnaval in potrdil na svoji redni seji dne 30.5.2023. Javni razpis je objavljen od 2.6.2023 do 31.5.2024 na podlagi obstoječe sheme de minimis. S sprejetjem nove EU Uredbe se bo priglasila nova shema de minimis za objavo novih razpisov po 1.6.2024.
Najvišji znesek vseh odprtih garancij na posameznega vlagatelja je do 100.000,00 eur, višina posamezne garancije pa je lahko od 50 – 80 % kredita. Vlagatelj lahko pridobi največ 60.000,00 eur kredita za pred-financiranje projektov z odobrenimi evropskimi in

nacionalnimi sredstvi, za financiranje obratnih sredstev največ 30.000,00 eur kredita ter za investicije največ 60.000,00 EUR oz. do največ 100.000,00 EUR za nakup novih strojev in opreme. Ročnost kredita za investicije je do 5 oz. do 7 let, če gre za nakup novih strojev in opreme, medtem ko je za pred-financiranje projektov in obratna sredstva max 3 leta. Obrestna mera je fiksna v višini 4,7 % za kredite z ročnostjo do 3 let in spremenljiva v višini 6M EURIBOR + 1,55 %.

V obravnavanem obdobju je bilo izvedenih 7 svetovanj potencialnim vlagateljem za najem kredita za investicije ali obratna sredstva, v mesecu avgustu pa je kreditni odbor GSP odobril izdajo garancije RRA Posavje v višini 24.000,00 eur vlagatelju iz občine Krško, ki je najel kredit v višini 30.000,00 eur pri DH d.d. z ročnostjo 36 mesecev za obratna sredstva.

Letni operativni cilji:

- izvajanje Garancijske sheme Posavja,
- število podeljenih garancij GSP.

Sava bike

V začetku leta 2022 je bil podpisan Dogovor o sodelovanju pri izvajanju projekta »Sava bike«, sklenjen med občinami regije Posavje in Ministrstvom za infrastrukturo in katerega koordinatorja sta DRSI in RRA Posavje. Občine in MzI nastopajo v Dogovoru kot partnerji in v skupnem interesu pri načrtovanju, umeščanju v prostor in izgradnji kolesarske infrastrukture.

Dne 2.2.2023 je RRA Posavje imel sestanek na DRSI, na katerem je bil glavni poudarek na nadaljevanju priprav projektnih nalog na trasi D2 - Savska kolesarska pot, odseki Krško – Sevnica – Radeče. V začetku leta 2023 je DRI d.o.o. pripravil projektno nalogo za izdelavo projektne dokumentacije IZP, PZI in IZN za ureditev državne kolesarske povezave D2 (Rateče – Jesenice – Kranj – Ljubljana – Trbovlje – Brežice – državna meja) le na odseku Brežice – Krško.
Na MZI in v vednost MKRR je bil v mesecu maju v imenu Razvojnega sveta regije Posavje poslan dopis za pospešitev izdelave projektne dokumentacije državnih kolesarskih povezav D2 (vključuje Sava bike) in D8 za uvrstitev v DRR 2021 – 2027. V naslednjem mesecu je bil v Mariboru sklican sestanek RRA-jev in MKRR, na katerem naj bi se predstavil seznam predvidenih državnih kolesarskih povezav za vključitev v DRR 2021 – 2027, ki ga pripravlja Direkcija RS za infrastrukturo, vendar seznam ni bil predstavljen. Po ponovnem pozivu smo od MzI dne 1.8.2023 prejeli odgovor, da ministrstvo skupaj z DRSI predvidoma do jeseni pripravlja pogoje za uvrščanje projektov v DRR ter dodatno preverja problematiko državnih kolesarskih povezav na področju območja celotne Slovenije, možnosti zagotavljanja dodatnih sredstev ter si skupaj z DRSI prizadeva za optimizacijo vseh potrebnih aktivnosti, da se stanje državnih kolesarskih povezav izboljša v najkrajšem možnem času in tudi v okviru izvajanja DRR. Dne 16.10.2023 smo ponovno na tajništvo DRSI in dne 20.10.2023 direktno na Tomaža Willenparta poslali poziv za sestanek za

nadaljevanje izdelav projektnih nalog in delitev stroškov izdelav projektnih nalog na državnih kolesarskih povezavah v regiji Posavje. Odziva ni bilo, zato je bil 17.11.2023 poslan nov poziv za sestanek. Tudi na poziv z dne 17.11.2023 ni bilo odziva.



Regionalni prostorski plan

Svet regije Posavje je dne 19. 12. 2022 na svoji redni seji sprejel sklep, da skladno s prvim odstavkom 77. člena Zakona o urejanju prostora (ZUreP-3) ter na podlagi priporočila Ministrstva za okolje in prostor, št. 35025-1/2019-2550-13, julij 2022, izbere RRA Posavje za pripravljavca regionalnega prostorskega plana regije Posavje. Sredstva za izdelavo regionalnega prostorskega plana se zagotovijo v državnem in občinskih proračunih, razmerje med sofinanciranjem priprave in izdelave RPP med pristojnim ministrstvom in občinami je 60 : 40.

Dne 12.1.2023 in 14.2.2023 sta potekala sestanka na Ministrstvu za naravne vire in prostor. Na prvem sestanku je bil sprejet način financiranja ministrstva, da se izpolni zakonska določba razmerja 60:40 med pristojnim ministrstvom in občinami, na drugem pa predstavljen podroben terminski načrt, da se zagotovi zaključek prve generacije RRP konec leta 2026 oz. 1.1.2027.

Ob izdelavi javnih pooblastil za pripravljavce RPP se je pokazalo, da so določbe 77. člena ZUreP-3 neustrezne, saj določajo, da se pripravljavca RPP izbere v skladu s predpisi o javnem naročanju, zato je Ministrstvo za naravne vire in prostor podalo več pobud za spremembo problematičnega 77. člena ZUreP-3, do katerih pa ima zakonodajna služba Vlade RS zadržke in sprememba Zakona po skrajšanem postopku še ni bila izpeljana. Kljub temu, da javnih pooblastil na Ministrstvu še ne morejo podeliti, pa na ministrstvu izvajajo aktivnosti in naloge, ki so namenjene procesu prve generacije RPP. Naročili so nalogo Dopolnitev Navodila o vsebini, obliki in načinu izdelave RPP, v teku je tudi Izdelava obveznih strokovnih podlag za RPP po ZUreP-3 (predviden zaključek je 30.10.2024). Prvi del obveznih strokovnih podlag – Analiza stanja v prostoru in Analiza razvojnih potreb so bile že predstavljene, Občine in RRA-ji so enotnega mnenja, da so pripravljene nedodelano

in zmanjšujejo verodostojnost in uporabnost gradiva. V kolikor bodo strokovne podlage v grobem ostalo v takšni obliki, bodo resne težave pri pripravi RPP, saj jih bo potrebno dodelati z zunanjim izvajalcem.

Promocija obmejnih problemskih območij v Posavski regiji

Program razvojnih spodbud 2022 – 2025, ki ga je MGRT objavil februarja 2022 za obmejna problemska območja, vključuje obmejne občine in občine, ki neposredno mejijo na obmejne občine. Obmejne občine so občine z več kot 50% prebivalstva v 10-km obmejnem pasu, primanjkljajem delovnih mest in podpovprečno gostoto poselitve. Za občine, ki mejijo na obmejne občine, se upošteva več kot 45-minutna dostopnost do avtoceste ali visok delež površine v območju Nature 2000. V regiji Posavje spadajo med obmejna problemska območja občine: Brežice, Bistrica ob Sotli in Kostanjevica na Krki. Program vključuje finančna sredstva in dodatne točke pri javnih razpisih za obmejna problemska območja. MKRR in RRA Posavje sta v mesecu novembru podpisala Pogodbo o »Promociji obmejnih problemskih območij v Posavju«, na osnovi katere se bodo do 10.11.2025 na obmejnem problemskem območju izvajale aktivnosti za zagotavljanje in vračanje potrebnih kadrov na območje in promocije regijske turistične ponudbe, poslovnih priložnosti in ključnih znamenitosti s ciljem privabljanja tujih in domačih investitorjev ter turistov.
V obdobju poročanja je bil izdelan prvi del analize investicijskih priložnosti in stanja turizma na obmejnem problemskem območju, promocijska zloženka in vzpostavljena podstran »Obmejno problemsko območje« na spletni strani RRA Posavje.

Sodelovanje in podpora pri delovanju sveta, regijske razvojne mreže in območnih razvojnih partnerstev

RRA Posavje bo opravljala strokovno in administrativno tehnično podporo naslednjim organom:

- Razvojni svet regije Posavje,
- Svet regije Posavje,
- Razvojni svet vzhodne kohezijske regije,
- Regijska razvojna mreža,
- Vodenje odborov Razvojnega sveta regije Posavje in sicer:
  - Odbor za gospodarstvo,
  - Odbor za turizem in kulturo,
  - Odbor za človeške vire in kakovost življenja,
  - Odbor za okolje, prostor in infrastrukturo,
  - Odbor za razvoj podeželja,
- Komisija za podeljevanje štipendij s področja kulture,
- Kreditni odbor za odobritev garancij iz Garancijske sheme Posavje.

Regijsko razvojno mrežo sestavlja 18 institucij na regionalni ravni: Zavod RS za zaposlovanje, OS Sevnica, KGZS - Zavod Novo mesto, Zavod za gozdove Slovenije, OE Brežice, KŠTM Sevnica, CPT Krško, KTRC Radeče, MC Krško, Ljudska univerza Krško, ZPTM Brežice, Območna obrtna-podjetniška zbornica Brežice, Območna obrtna-podjetniška zbornica Krško, Območna obrtna-podjetniška zbornica Sevnica, GZS Posavska gospodarska zbornica, Krško, Mladinsko društvo Bistrica ob Sotli, KNOF Zavod za kreativni razvoj Posavja – socialno podjetje, Zavod Otok, Zavod Neviodunum, Zavod Dobra družba.

RRA Posavje v okviru vseh organov opravlja administrativno tehnične in strokovne naloge.

Obveščanje, splošno svetovanje, popis projektnih idej ter usmerjanje razvojnih partnerjev v regiji pri oblikovanju, prijavi na razpise in izvedbi regijskih projektov

Aktivnosti v okviru svetovalne dejavnosti so usmerjene v podporo zasebnim in javnim subjektom pri realizaciji njihovih ciljev, projektom pri pridobivanju nepovratnih sredstev EU in državnih pomoči. Dejavnost svetovanja so obsegala strokovno podporo potencialnim prijaviteljem na programe, ki se nanašajo na področje razvoja človeških virov s Posavsko štipendijsko shemo in razvoju podeželja, vezano na razpise LAS Posavje. RRA Posavje na regionalnem nivoju kot izvajalka Regionalnega skrbništva (projekt Javne agencije SPIRIT Slovenija) opravlja naloge identifikacije, zbiranja, popisovanja in ažuriranja investicijskih priložnosti oz. projektnih idej, svetovanje in organiziranje delavnic za nove vpisovalce v SPOT-IP aplikacijo, svetovanje in obveščanje podjetij glede aktualnih razpisov in javnih pozivov, obveščanja tujih in domačih investitorjev glede investicijskih priložnosti in razpoložljivosti oz. prostih kapacitet znotraj poslovnih con ter obstoječih industrijskih objektov, informiranje in obveščanja podjetij glede povpraševanj tujih in domačih investitorjev.

RRA Posavje izvaja naslednje aktivnosti obveščanja:

- ✓ spremljanje aktualnih razpisov ter informiranje podjetnikov telefonsko in preko elektronske pošte v zvezi z aktualnimi razpisi na področju gospodarstva, javnega sektorja, podeželja, človeških virov, okolja in prostora (razpisi Slovenskega podjetniškega sklada, razpisi Slovenskega regionalno razvojnega sklada, MGRT, SID banke, MKGP iz naslova Programa razvoja podeželja 2014-2020), objava na spletni strani www.rra-posavje.si ter Facebook strani RRA Posavje,
- ✓ spremljanje aktualnih razpisov ter informiranje turističnih ponudnikov v zvezi z aktualnimi razpisi na področju turizma,
- ✓ spremljanje aktualnih dogodkov na področju turizma ter pošiljanje obvestil turističnim subjektom o aktualnih dogodkih preko elektronske pošte na področju turizma v Posavju in objava na spletni strani www.posavje.com ter Facebook strani Posavje Polno Priložnosti,

- ✓ informiranje o aktualnih zadevah v zvezi s sredstvi CLLD (gradiva z delavnice MKGP glede upravičenih stroškov za CLLD) in objava na spletni strani www.las-posavje.si ter Facebook strani LAS Posavje,
- ✓ organizacija delovnih sestankov, posvetov, konferenc glede na aktualnost bodisi razpisa ali problematike.

RRA Posavje je pripravila vlogo na javni razpis in sicer:

- Posavje polno priložnosti – 3P 2023 = Javni razpis »Za sofinanciranje aktivnosti promocije turistične ponudbe vodilnih turističnih destinacij v Sloveniji v letu 2023«.

Letni operativni cilji:

- obveščanje javnih in zasebnih subjektov o aktualnih razpisih – ciljno usmerjenih glede na vrsto upravičencev,
- mreženje podjetij z visokošolskimi, raziskovalnimi, svetovalnimi in mednarodnimi institucijami za izmenjavo znanj, izkušenj, izpeljavo skupnih razvojnih projektov, odpiranje novih poslovnih priložnosti ter vzpostavitev novih razvojnih povezav,
- svetovanje in pomoč javnim in zasebnim subjektom pri pripravi projektov za prijavo na javne razpise, ki bodo razpisani na nivoju države, občin in RRA Posavje,
- sodelovanje tako z državnimi kot z lokalnimi ustanovami s področja gospodarstva (SPIRIT, obrtne zbornice, gospodarska zbornica, podjetniški centri…) in občinami pri promociji poslovnih con ter ostale javne infrastrukture in pomoč pri iskanju neposrednih tujih investitorjev,
- svetovanje in pomoč pri pripravi projektov gospodarskih družb ali javnih zavodov za prijavo na javne razpise (vključeni tudi projekti, katerih prijavitelj je RRA Posavje).

RAZVOJNE NALOGE SLUŽBE ZA PROJEKTNO SODELOVANJE

ZSRR-2, v svojem 19. členu opredeljuje tudi druge razvojne naloge države, ki se na regionalni ravni opravljajo v javnem interesu, in to so:

- izvajanje regijske finančne sheme,
- izvajanje regijske sheme kadrovskih štipendij,
- dejavnosti upravljanja lokalnih akcijskih skupin v okviru izvajanja lokalnega razvoja, ki ga vodi skupnost, sofinancirana iz evropskih skladov,
- spodbujanje razvoja podjetništva ter kulture inovativnosti,
- promocija regije in spodbujanje investicij v regiji,
- izvajanje regijskih programov internacionalizacije gospodarstva,
- prostorsko planiranje na regionalni ravni in
- druge podobne regijske dejavnosti, sheme in projekti po odločitvi pristojnega ministrstva in zakonu, ki določa delovna področja ministrstev, in ob soglasju ministra.

Za izvedbo opredeljenih nalog, se skladno z zakonom izvede postopek javnega razpisa, na podlagi katerega pristojni minister podeli javno pooblastilo izbrani pravni osebi, ki izkaže usposobljenost za opravljanje teh nalog, če ni z zakonom, ki ureja posamezno nalogo, določeno drugače. Med merili javnega razpisa se upoštevajo izkušnje in usposobljenost za izvajanje nalog. Pooblaščena pravna oseba se vključi v regijsko razvojno mrežo.

RRA Posavje je v letu 2023 nadaljevala z izvajanjem sledečih razvojnih nalog države, ki so v interesu javnosti:

Posavska štipendijska shema

Operacija Posavska štipendijska shema se izvaja skladno z Zakonom o štipendiranju - ZŠtip-1 ter ZSRR-2 in vključuje tri projekte: Posavsko štipendijsko shemo 2007 – 2013, Regijsko štipendijsko shemo 2016 – 2022 ter Štipendije za nadarjene s področja kulture.

Posavska štipendijska shema 2007-2013

RRA Posavje je za izvajanje projekta Posavska štipendijska shema v finančni perspektivi 2007-2013 pridobivala sredstva ESS na podlagi letnih prijav na javne razpise, ki jih je objavljal Javni štipendijski, razvojni, invalidski in preživninski sklad RS. Izvajala se je od šolskega/študijskega leta 2008/2009 do vključno 2014/2015.
Z zaključkom finančne perspektive 2007-2013 so vsem štipendistom Posavske štipendijske sheme, ne glede na letnik oziroma zaključek izobraževalnega programa, z dnem 30.9.2015 prenehale pogodbe o štipendiranju. Ne glede na to pa nas pogodbene obveznosti zavezujejo, da operacije spremljamo do izpolnitve pogodbenih obveznosti. Tako je potrebno še naprej spremljati morebitne nove nepravilnosti, vzpostavljati terjatve do štipendistov oz. delodajalcev in kvartalno poročati o vračilih sredstev za že nastale in poročane nepravilnosti za vse vključene štipendiste.

Regijska štipendijska shema 2016-2022

Z uspešno prijavo na javni razpis za podelitev javnega pooblastila ter sofinanciranje izvajanja regijskih štipendijskih shem za obdobje 2016 – 2022 je RRA Posavje z MDDSZ sklenila Pogodbo o sofinanciranju operacije »Regijska štipendijska shema – Posavska statistična regija« in izvedla letne javne razpise za izbor projektov sofinanciranja kadrovskih štipendij delodajalcem za šolska/študijska leta od 2016/2017 do vključno 2021/2022.

Vezano na upravičenost stroškov so se aktivnosti sofinanciranja kadrovskih štipendij delodajalcem zaključile s 31.10.2022, še vedno pa mora RRA Posavje spremljati izpolnjevanje obveznosti delodajalcev in štipendistov, vzpostaviti terjatve in izvesti vse postopke za vračilo neupravičeno izplačanih sredstev ter spremljati in voditi evidence o vzpostavljenih in izvršenih terjatvah in o nepravilnostih redno poročati na MDDSZ.

Štipendije za nadarjene s področja kulture

V sodelovanju z občinami Krško, Brežice, Sevnica, Kostanjevica na Krki, Bistrica ob Sotli in Radeče ter skladno s Pravilnikom o podeljevanju štipendij s področja kulture, ki se sofinancirajo iz proračuna Občine Bistrica ob Sotli, Občine Brežice, Občine Kostanjevica na Krki, Mestne občine Krško, Občine Radeče in Občine Sevnica, je RRA Posavje objavila javna razpisa štipendij za študij v tujini. Strokovna komisija je pregledala in dodelila v š.l. 2022/23 12 štipendij in v š.l. 2023/24 14 štipendij kot sledi:

občina	š.l. 2022/23	š.l. 2023/24
Bistrica ob Sotli	/	1
Brežice	3	3
Krško	6	7
Radeče	1	1
Sevnica	2	2
Skupaj:	12	14

Letni operativni cilji:

- Spremljanje nepravilnosti po pogodbenih obveznostih za operacije v Posavski štipendijski shemi 2007-2013 in 2016 - 2022;
- Izvajanje štipendiranja za posameznike, ki se usposabljajo za poklice v umetnosti ter na področju kulturne dediščine.

Izvajanje nalog vodilnega partnerja LAS Posavje

Pristop LEADER, ki se izvaja kot del CLLD (lokalni razvoj, ki ga vodi skupnost), predstavlja orodje pri spodbujanju lokalnega razvoja po pristopu »od spodaj navzgor«. Sredstva CLLD so edina evropska sredstva, ki jih dobi v upravljanje lokalni nivo. Lokalna akcijska skupina (LAS) sama določi, za katere namene in projekte bodo ta sredstva namenjena. RRA Posavje je že v letih 2007 – 2008 na ravni celotne regije Posavje vzpostavila vse potrebne pogoje za izvajanje pristopa LEADER za programsko obdobje 2007 - 2013. Povezala je javne, zasebne in nevladne partnerje z območja vseh šestih občin v javno-zasebno pogodbeno partnerstvo, ki se je poimenovalo Lokalna akcijska skupina Posavje oz. skrajšano LAS Posavje. Tudi za programsko obdobje 2014 – 2020 je RRA Posavje vzpostavila pogoje za nadaljevanje pristopa LEADER.

LAS Posavje 2014-2020

LAS Posavje za programsko obdobje 2014 – 2020 je bila vzpostavljena na ustanovni skupščini 19.10.2015 in pokriva območje vseh 6 občin statistične regije Posavje. Vodilni partner LAS Posavje je RRA Posavje, ki je pripravila Strategijo lokalnega razvoja LAS Posavje 2014 – 2020 in oddala vlogo za pridobitev statusa LAS in sredstev CLLD. Strategija

lokalnega razvoja LAS Posavje 2014 - 2020 se na območju regije Posavje uresničuje iz treh skladov: Evropskega kmetijskega sklada za razvoj podeželja (EKSRP) in Evropskega sklada za pomorstvo in ribištvo (ESPR), ki pokrivata celotno območje LAS Posavje ter Evropskega sklada za regionalni razvoj (ESRR), ki je namenjen razvoju urbanih središč.

Na podlagi odločbe MKGP je bil LAS Posavje upravičen do koriščenja sredstev do 5.030.430,00 EUR (1.948.491,00 EUR iz EKSRP, 1.321.533,00 EUR iz ESRR in 1.760.406,00 EUR iz ESPR). V obdobju 2019 – 2021 je LAS Posavje pridobil še dodatna sredstva iz naslova uspešnosti, projektov sodelovanja in podaljšanja programskega obdobja, tako da je skupaj upravičen do največ **6.355.939,62 EUR**, od tega do 2.604.749,83 EUR iz EKSRP, 1.615.398,97 EUR iz ESRR in 2.135.790,82 iz ESPR.

Naloge in pristojnosti LAS Posavje in njegovih organov so določene v Pogodbi o ustanovitvi in delovanju pogodbenega partnerstva LAS Posavje in aneksih k tej pogodbi, v poslovnikih posameznih organov ter v Pogodbi o izvajanju nalog vodilnega partnerja LAS Posavje.
Operativne naloge za leto 2023 je LAS Posavje opredelil v Letnem načrtu aktivnosti LAS Posavje 2014 – 2020 za leto 2023, ki so ga potrdili organi LAS Posavje decembra 2022.
V obdobju poročanja so bile izvedene: 2 seji organov LAS (1 dopisna in 1 redna seja), 3 letna poročila o izvajanju SLR za sklade ESRR, ESPR in EKSRP, animacije vsem zainteresiranim na območju LAS Posavje, 1 kontrola zahtevkov in 7 kontrol na kraju samem, 5 oddanih vlog v e-kmetiji iz 4. javnega poziva LAS Posavje 2022, strokovna svetovanja in podpora pri upravljanju in vodenju projektov, zaključek izvajanja aktivnosti projekta sodelovanja LAS »Centri interpretacije zavarovanih območij« in oddaja končnega zahtevka, nadaljevanje izvajanja in koordinacije projekta sodelovanja LAS »EKO OKUSI Slovenije« ter oddaja prve spremembe projekta, 16 dopolnitev vlog/zahtevkov operacij projektov LAS Posavje, spremljanje izvajanja projektov, kar zajema tudi spremljanje mejnikov in ciljev projektov, sodelovanje s Koordinacijskim odborom CLLD ter z organi upravljanja (10 sestankov oz. posvetov), ogled dobrih praks v Grčijo za člane UO in NO LAS Posavje, ogled dobrih praks k LAS Istra za člane LAS Posavje, predstavitev dobrih praks LAS Posavje predstavnikom LAS iz Litve ter LAG Južna Istra iz Hrvaške, srečanje z LAG Sava in LAG Dragačevo-Jelica-Zahodna Morava iz Srbije, 8 sporočil za medije na temo projektov, javnih pozivov, delovanja LAS oz. predstavitve dobrih praks LAS Posavje CLLD.

Letni operativni cilji programskega področja:

- izvajanje nalog vodilnega partnerja LAS Posavje za programsko obdobje 2014–2020.

LAS Posavje 2021 – 2027

RRA Posavje kot vodilni partner LAS Posavje po dveh programskih obdobjih izvajanja pristopa »od spodaj navzgor« uspešno nadaljuje zgodbo tudi v programskem obdobju 2021 – 2027. Dne 27.2.2023 je bil ustanovljen LAS Posavje 2021 – 2027 za regionalni in kmetijski sklad z 62 ustanovnimi člani in RRA Posavje ponovno imenovana za vodilnega partnerja

LAS Posavje, ki si bo še naprej prizadeval za spodbujanje celovitega in uravnoteženega razvoja podeželja. Ustanovitvi LAS Posavje 2021 – 2027 je sledila priprava temeljnega dokumenta razvoja, to je Strategija lokalnega razvoja LAS Posavje 2021 – 2027 (SLR), ki predstavlja pot do novih projektov, sofinanciranih z nepovratnimi EU sredstvi iz EKSRP in ESRR. MKGP je dne 26.1.2024 izdal Odločbo o potrditvi SLR in LAS Posavje, na podlagi katere bo LAS Posavje upravičen do koriščenja sredstev do največ **3.621.242,47 eur** in sicer do največ 1.846.753,31 eur iz EKSRP in do največ 1.774.489,16 eur iz ESRR. Ker je SLR živ dokument, se bo njeno izvajanje sprotno spremljalo, ugotavljalo napredek ter po potrebi prilagajalo in dopolnjevalo.

V obdobju poročanja so bile pripravljene tudi vse pravne podlage za delovanje LAS Posavje, prenos nalog LAS Posavje za programsko obdobje 2014 – 2020 in izvedene: 8 sej organov LAS (3 seje UO, 4 seje skupščine in 1 seja NO), animacije vsem zainteresiranim na območju LAS Posavje, sodelovanje s Koordinacijskim odborom CLLD ter z organi upravljanja ter 2 sporočili za medije.

Letni operativni cilji programskega področja:

- izvajanje nalog in priprava vsebin za programsko obdobje 2021-2027.



Ribiški LAS Posavje 2021 – 2027

Na podlagi podpisanega pisma o nameri med predstavniki sektorja akvakulture na območju regije Posavje in RRA Posavje ter Sklepa sveta regije Posavje je RRA Posavje pričela z aktivnostmi ustanovitve Ribiškega LAS Posavje 2021 – 2027 (LASR), saj se v programskem obdobju 2021-2027 pristop CLLD iz ESPRA izvaja samostojno. Na ustanovni seji, ki je bila 19.7.2023, je 25 članov podpisalo pogodbo o ustanovitvi lokalnega partnerstva LASR, s katero so za vodilnega partnerja izbrali RRA Posavje, ki je pristopila k pripravi strategije za programsko obdobje do leta 2027 in pripravi vseh ostalih potrebnih podlag za delovanje LASR Posavje. MKGP je dne 27.11.2023 izdal Odločbo o potrditvi SLR in LAS Posavje, na podlagi katere bo ribiški LAS Posavje upravičen do koriščenja sredstev do največ **1.699.751,25 eur.**

V obdobju poročanja so bile izvedene: 6 sej organov LAS (2 seji UO, 3 seje skupščine in 1 seja NO), animacije vsem zainteresiranim na območju LAS Posavje, sodelovanje s Koordinacijskim odborom CLLD ter z organi upravljanja ter 3 sporočila za medije.

Letni operativni cilji programskega področja:

- izvajanje nalog in priprava vsebin za programsko obdobje 2021-2027.



Koordinacija na ravni vodilne destinacije Čatež in Posavje

STO je v drugi polovici 2017 vzpostavila tesno povezavo z vsemi vodilnimi destinacijami, preko koordinacije štirih produktno-izkustvenih makro destinacij: Alpska Slovenija, Mediteranska Slovenija, Termalna Panonska Slovenija in Osrednja Slovenija & Ljubljana. Strategija je opredelila 35 vodilnih destinacij, ki skupaj predstavljajo 97,8 odstotkov vseh prenočitev v Sloveniji, hkrati pa model spodbuja razvojno in trženjsko vključevanje tudi manjših destinacij. Regija Posavje sodi v makro destinacijo Termalna Panonska Slovenija in vodilno destinacijo Čatež in Posavje. Skladno s pridobljenim soglasjem, ki ga je podalo vseh šest občin Posavja, RRA Posavje izvaja funkcijo nosilca razvoja in promocije turizma v vodilni destinaciji Čatež in Posavje.

V obdobju poročanja je RRA Posavje opravljala koordinacijo s pristojnimi ministrstvi in lokalnimi institucijami pri uresničevanju razvojnih prioritet in razvojnih projektih s področja turizma na ravni regije Posavje ter pripravila letni poročili in spremljala trajnost operacij e-Gradovi Posavja in Razvoj in promocija turistične ponudbe vodilne destinacije Čatež in Posavje.

Posavje polno priložnosti – 3P 2023

Z uspešno prijavo na javni razpis STO »Za sofinanciranje aktivnosti promocije turistične ponudbe vodilnih turističnih destinacij v Sloveniji v letu 2023« smo pridobili nepovratna sredstva v višini 49.500,00 eur. V okviru projekta, ki je trajal do 3.11.2023 so bile izvedene

aktivnosti: medijski zakup (on-line oglaševanje) in priprava vsebin za medijski zakup na Google Ads, Instagram in Facebook profilu Posavje polno priložnosti, medijski zakup (off-line oglaševanje) na zunanji površini avtobusa mestnega potniškega prometa Ljubljana, produkcija 300 novih kvalitetnih fotografij, razvoj in izvedba aktivnosti nadgradenj na spletni strani www.posavje.com, razvoj in implementacija spletnega portala dogodkov za Posavje, študijska tura za novinarje, izobraževanja s področja razvoja in promocije trajnostnih in digitalnih vsebin za ponudnike v vodilni destinaciji, medijski zakup (on-line oglaševanje) - promocija na hrvaškem trgu preko spletnega portala Super1, medijski zakup (off-line oglaševanje) na Jumbomobilu na hrvaškem trgu ter oblikovanje novega zelenega doživetja, ki lepo poudarja vidike ohranjanja naravnega in družbenega okolja in vključuje lokalne pridelovalce hrane v ponudbo, obenem pa tudi odseva lokalni značaj.
Pri izvedbi vseh promocijskih projektnih aktivnosti Posavje polno priložnosti – 3P 2023 je RRA Posavje promovirala trajnostno naravnano turistično ponudbo VD Čatež in Posavje.

INNO INDUSTRY

V letu 2019 je RRA Posavje v okviru programa Interreg Europe kot vodilni partner pridobila sredstva v skupni vrednosti 1.637.941,00 eur za izvajanje projekta INNO INDUSTRY, Improving innovation delivery policies (INNO INDUSTRY, Izboljšanje izvajanja inovacijskih politik). V projektu, ki se je zaključil s 31.1.2023, so sodelovali partnerji iz 10 držav (Avstrija, Latvija, Španija, Portugalska, Švedska, Slovaška, Romunija, Madžarska, Združeno kraljestvo in Slovenija).
Vse aktivnosti projekta INNO INDUSTRY so bile usmerjene v medsebojno učenje, predvsem z namenom izmenjave dobrih praks v vsaki od sodelujočih regij, na podlagi katerih so bili izdelani akcijski načrti za različne instrumente politik v sodelujočih državah z namenom prehoda na industrijo 4.0.

Regionalno skrbništvo investicijskih priložnosti na območju regije Posavje

Zagotavljanje ažurnih podatkov o investicijskih priložnostih, poslovnih conah in strukturi poslovnega okolja, pretočnost informacij iz lokalnega / regionalnega nivoja na državni nivo in obratno in dvig kompetenc na regionalnem nivoju ter posledično več realiziranih investicij, več delovnih mest in več izvozno orientiranih podjetij so cilji regionalnega skrbništva, ki ga RRA Posavje opravlja od leta 2020 na osnovi podpisane pogodbe s SPIRIT Slovenija.

Med naloge projekta, katerega financiranje se je zaključilo s 31.3.2023, RRA Posavje še vedno opravlja, naloge identifikacije, zbiranja, popisovanja in ažuriranja specifičnih podatkov: investicijske priložnosti (identifikacija in vpis v SPOT-IP aplikacijo), regionalni / lokalni strateški dokumenti (strategije, OPN, OPPN), poslovne in druge cone (aktivnosti, širitve, zasedenost, opremljenost, proste kapacitete), tuje investicije v regiji in struktura poslovnega okolja. Izvajale pa so se tudi aktivnosti za promocijo in trženje investicijskih

priložnosti, delavnice za izobraževanje novih vpisovalcev investicijskih priložnosti v SPOT-IP aplikacijo in ostalih podatkov, obveščanje tujih in domačih investitorjev o investicijskih priložnostih in prostih kapacitetah poslovnih con v regiji ter obveščanje in informiranje podjetij iz regije o ponudbah tujih in domačih investitorjev.

Karierni center Posavje

Z uspešno prijavo na Javnem razpisu za sofinanciranje projektov v okviru programa Izobraževanje – krepitev človeških virov, ki se financira iz sredstev Norveškega finančnega mehanizma 2014 – 2021 in sredstev slovenske udeležbe, je RRA Posavje kot vodilni parter pridobila sredstva v višini 499.997,20 eur za izgradnjo Kariernega centra Posavje v podstrešnih prostorih Mencingerjeve hiše. Pridobljena investicija ima velik pomen za celotno regijo, saj je Posavje s tem pridobilo sodobno opremljen karierni center, ki predstavlja inovativen pristop k spodbujanju zaposlovanja mladih v regiji ter pridobivanju kompetenc za boljšo zaposlitev.





Poleg investicije je glavni cilj projekta vzpostaviti podporno okolje za povečanje zaposlitvenih potencialov mladih, glavni rezultati, ki bodo nastali v sklopu projekta pa so: vzpostavljena baza znanja in informacij, usposobljeni svetovalci za kvalitetnejšo podajanje vsebin in izboljšana ponudba storitev za mlade.

RRA Posavje kot vodilni partner upravlja in koordinira projektne aktivnosti, organizira projektne sestanke partnerjev, vodi vsebinski del investicije, spremlja izvajanje projekta, projektne rezultate in nadzor nad optimalno porabo sredstev.
Vzpostavljena je bila spletna stran, do katere se dostopa preko www.kariernicenterposavje.si .

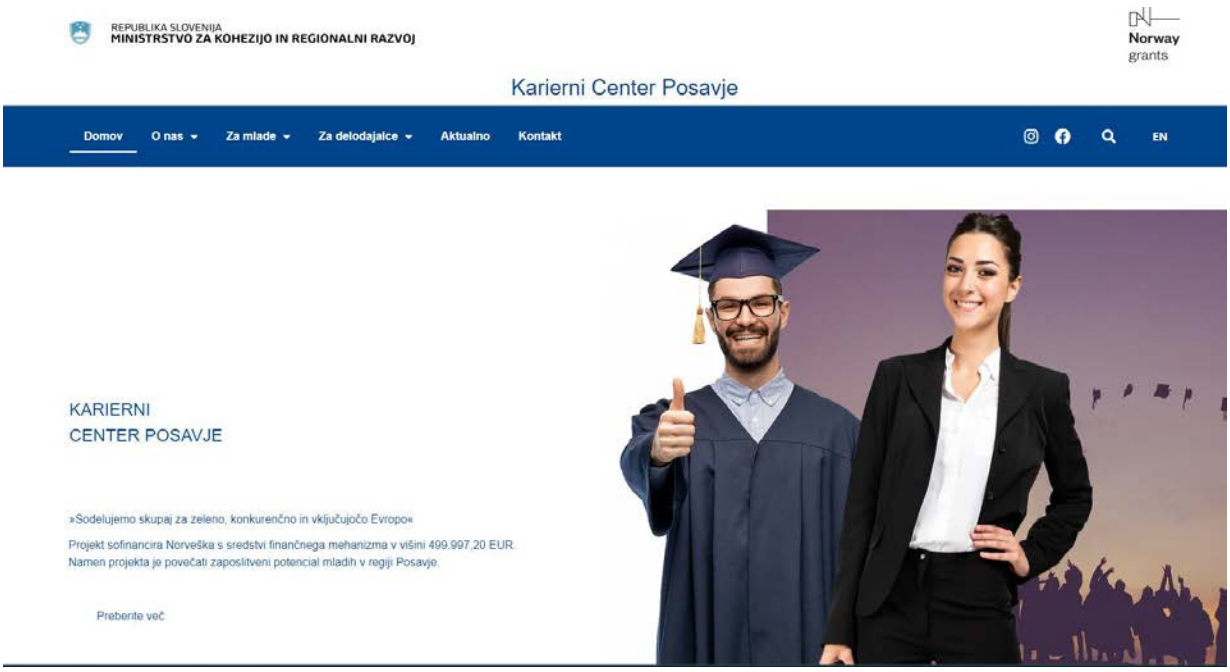

V projektu, ki bo trajal od 1.6.2022 do 30.4.2024 sodelujejo še Mestna občina Krško, ki je nosilka investicije, Ljudska univerza Krško, Mladinski center Krško, Območno obrtno-podjetniška zbornica Krško in Collective Innovation (norveški partner).

TERA

Iz sredstev Norveškega finančnega mehanizma se financira projekt TERA (celoten naziv: Razvoj celostnega pristopa za lajšanje usklajevanja poklicnega in zasebnega življenja na podeželju, temelječega na vzpostavitvi večdeležniških regionalnih sistemov in lokalnih partnerstev), katerega glavni cilj je spodbujanje vzpostavljanja lokalnih večdeležniških partnerstev in mentorskih shem, z namenom ozaveščanja in opolnomočenja žensk in moških na podeželju za učinkovito spopadanje z izzivi usklajevanja poklicnega in zasebnega življenja in s tem (tudi) preseganje delovanja spolnih stereotipov v ruralnih območjih.

V projektu, ki bo trajal od 1.6.2022 – 30.4.2024, sodeluje 6 partnerjev: RRA Posavje, RC Murska Sobota kot vodilni partner, Inštitut za preučevanje enakosti spolov, Zveza kmetic Slovenije, Zveza slovenske podeželske mladine, ter norveški partner Inland Norway University of Applied Sciences, ki imajo na voljo skupaj 499.750,00 eur.

RRA Posavje je v obdobju poročanja koordinirala vzpostavljene projektne lokalne odbore, ozaveščala in opolnomočila lokalne deležnike z vsebinami in metodami za izboljšanje usklajevanja poklicnega in zasebnega življenja, vodila dialoge in iskala sinergije med lokalnimi deležniki, pripravila promocijski material ter spremljala izvajanje projekta in nadzor nad optimalno porabo sredstev.

RURALITIES

V mednarodnem konzorciju 52 partnerjev iz evropskih in afriških držav sodeluje RRA Posavje s projektom RURALITIES ((Climate smart, ecosystem-enhancing and knowledge-based rural expertise and training centres), ki se je pričel s 1.10.2022 in bo trajal do 30.9.2027, partnerji pa imajo na voljo skupaj 4.434.000,00 eur.

Projekt si prizadeva podpirati razvoj podeželja, predvsem z zagotavljanjem strokovnega znanja in ustvarjanjem učnih centrov, t.i. 'živih laboratorijev'. Glavni cilj projekta je zagotoviti strokovno znanje in učni okvir, ki bo izboljšal ekosistem in deloval na podnebne spremembe z različnimi inovativnimi metodologijami. Projekt bo usklajeval ukrepe lokalnih in regionalnih oblasti v podporo podeželskim inovacijam v regijah in gospodarskih sektorjih. Skozi projektne aktivnosti se pričakuje vpliv na instrumente regionalne in nacionalne politike v Italiji, Združenem kraljestvu, Sloveniji, Španiji in Romuniji z vzpostavijo podeželskih socio-ekoloških sistemov (SIMSES).

V obdobju poročanja je RRA Posavje izvedla vse načrtovane aktivnosti v skladu z delovnim načrtom, koordinirala dela slovenskih partnerjev iz regije, se udeleževala projektnih sestankov, spremljala izvajanje projekta in nadzor nad optimalno porabo sredstev ter sodelovala s projektnimi partnerji.

PROMOCIJA ZDRAVJA NA DELOVNEM MESTU

Pri promociji zdravja na delovnem mestu gre za aktivno podporo delodajalcev pri izboljšanju splošnega zdravja in dobrega počutja zaposlenih. Namenjena je ohranjanju in krepitvi telesnega in duševnega zdravja ter dobrega počutja zaposlenih in v nobenem primeru ne nadomešča ukrepov potrebnih za zagotovitev varnosti in zdravja delavcev ter drugih oseb, ki so navzoče v delovnem procesu, vključno s preprečevanjem, odpravljanjem in obvladovanjem nevarnosti poškodb pri delu, obveščanjem in usposabljanjem delavcev, z ustrezno organiziranostjo in potrebnimi materialnimi sredstvi, kakor predpisuje Zakona o varnosti in zdravju pri delu.

V obdobju poročanja je vodstvo zavoda zaposlenim omogočilo:

- enkrat tedensko zdravo malico oz. sadje na delovnem mestu,
- zadnji petek v mesecu enourni predčasni odhod z delovnega mesta,

- pogostitev ob dnevu žena in predčasni odhod z delovnega mesta,
- predavanje na temo zdrav življenjski slog,
- test telesnih zmogljivosti pod strokovnim vodstvom Centra za krepitev zdravja Krško.

EVROPSKO TERITORIALNO SODELOVANJE

RRA Posavje je sodelovala pri koriščenju potencialov čezmejnega sodelovanja v okviru programov Evropskega teritorialnega sodelovanja (ETS). Z vsebinskim povezovanjem regionalnih projektov s projekti evropske kohezijske politike bo omogočena uveljavitev tako RRA Posavja kot ostalih deležnikov v širšem evropskem prostoru in spoznavanje dobrih praks partnerjev onstran meja.

Izvajanje programa Evropskega teritorialnega sodelovanja je RRA Posavje v prvi polovici leta 2023 usmerila predvsem v naslednje sodelovanje:

- čezmejno sodelovanje med sosednjimi regijami (NUTS 3),
- transnacionalno sodelovanje na večjem geografsko zaokroženem območju, ki pokriva več držav (NUTS 2) in vključuje partnerje na nacionalni, regionalni in lokalni ravni;
- med-regionalno sodelovanje na ozemlju vseh 28 držav članic Evropske unije, Norveške in Švice.

MED-REGIJSKO SODELOVANJE, POVEZOVANJE TER IZMENJAVA ZNANJA IN DOBRIH PRAKS NA TRANSNACIONALNI RAVNI

RRA Posavje se povezuje s potencialnimi partnerji in deležniki tudi na transnacionalni ravni z namenom večje prepoznavnosti regije, projektnega sodelovanja, ogleda dobrih praks, prenosa inovativnih rešitev v regionalno okolje ipd. S tem namenom izvaja aktivnosti na področju transnacionalnega mreženja, srečevanja na različnih dogodkih, konferencah in ogledih dobrih praks v širšem evropskem prostoru.

V pomladnih mesecih smo organizirali strokovno ekskurzijo v Grčijo, kjer smo si ogledali raznolike dobre prakse in spoznavali izvajanje programa LEADER pri predstavnikih LAS Attica. Poleg vezanih vsebin na celini, je bila posebna pozornost namenjena vsebinam akvakulture in morja.

Gostili pa smo tudi predstavnike Razvojnega centra Srca Slovenije in Občine Litija in jim predstavili digitalno grajsko sobano v Termah Čatež. Digitalna grajska sobana je vzpostavljena kot skupen doživljajski prostor 7 gradov Posavja, ki z zanimivimi digitaliziranimi prikazi obiskovalce navduši nad kulturno dediščino gradov Posavja.





V organizaciji Občine Sevnica je v mesecu septembru RRA Posavje na gradu Sevnica študentom arhitekture in krajinske arhitekture iz Nemčije predstavila regijo Posavje. Skozi predstavitev so bili predstavljeni ključni podatki pri razvoju Posavja, ključne gospodarske dejavnosti, demografski podatki in vizija Posavja. Študentje so se na območju Sevnice ukvarjali s prostorskim načrtovanjem in iskanjem idej/rešitev za nadaljnji razvoj mesta Sevnica.

V mesecu decembru so se predstavniki ribiških LAS iz Litve udeležili obiska v Sloveniji, ki ga je organizirala RRA Posavje v sodelovanju z Direktoratom za hrano in ribištvo pri MKGP. Med obiskom v Posavju so udeleženci spoznali odlične rezultate projekta Po-savski rečni turizem v občini Radeče, ki je privedel do vzpostavitve ribiške vasice s tremi lesenimi hišicami za nastanitev (ribiških) obiskovalcev. Posebna pozornost je bila namenjena tudi projektu Posavski Ribji krog, ki predstavlja inovativno prakso v ohranjanju naravnih ribjih virov.

TRŽNA DEJAVNOST

Koordinacija vodenja in spremljanja projektov iz Dogovora za razvoj regije 2014 – 2020 je tržna dejavnost, ki jo RRA opravlja na podlagi podpisane pogodbe z Občinami Bistrica ob Sotli, Brežice, Kostanjevica na Krki, Krško in Sevnica. Pogodba zajema koordinacijo vodenja projektov od oktobra 2021 do decembra 2023 in spremljanje projektov v obdobju od 1.1.2024 – 31.12.2028 za 9 projektov, kateri so se zaključili in zadnji zahtevki za izplačilo bili oddani v decembru 2023, z izjemo enega, ki je bil oddan v januarju 2024.

Na resorna ministrstva (MNVP in MzI) je bilo oddanih 27 zahtevkov v skupni vrednosti 7.792.134,46 eur za sofinanciranje in 3 negativni zahtevki v skupni vrednosti 8.327,39 eur.

KADROVSKI NAČRT IN ORGANIZACIJA DELOVANJA RRA POSAVJE

ORGANIZACIJA DELOVANJA RRA POSAVJE ZA LETO 2023

Iz naslova poslovanja in obveznosti planiranja in poročanja smo za leto 2023 pripravili sledeče dokumente:

- ✓ Plan dela RRA Posavje za leto 2023;
- ✓ Zaključni račun in izkazi za leto 2023;
- ✓ Polletno poročilo o delu RRA Posavje za leto 2023.

KADROVSKI NAČRT

Kadrovski načrt za leto 2023 je skladno s Programom dela narejen na podlagi potreb, ki jih zahteva izvajanje nalog in projektov v javnem interesu, Pravilnika o notranji organizaciji in sistemizaciji delovnih mest ter Pravilnika o subjektih spodbujanja na regionalni ravni. Po stanju na dan 31.12.2023 je 10 zaposlenih, od tega je 1 oseba na porodniškem dopustu.

NABAVA OSNOVNIH SREDSTEV ZA LETO 2023

V obdobju poročanja so bila nabavljena osnovna sredstva v skladu s sprejetim Programom dela RRA Posavje za leto 2023 in rebalansom plana za leto 2023 kot sledi:

- računalniška oprema - server v skupni višini 14.386,24 eur na splošnih razvojnih nalogah in projektu INNO Industry,
- ostalo pohištvo in oprema – kuhinja v skupni višini 4.177,67 eur na projektu INNO Industry,
- računalniška in telekomunikacijska oprema v višini 6.342,41 eur na projektu Karierni center Posavje ter
- računalniška oprema v višini 1.354,20 eur na projektu LAS Posavje.

Viri financiranja za nabavo osnovnih sredstev so bili zagotovljeni iz omenjenih projektov.

OCENA USPEHA PRI DOSEGANJU ZASTAVLJENIH CILJEV V LETU 2023 IN PRIMERJAVA S PRETEKLIMI LETI

RRA Posavje je v letu 2023 realizirala večino zastavljenih ciljev na posameznih področjih delovanja in v okviru posameznih projektov. Dosežena je 98 % realizacija in sicer je pri izvedbi splošnih razvojnih nalog 96 %, pri izvedbi projektov 97 % ter pri tržni dejavnosti 100 %. Presežek obračunskega obdobja v višini 41.777,49 eur pa je 64 % višji od planiranega.

V primerjavi s preteklimi leti smo skladno s področno zakonodajo in programom dela uspešno nadgrajevali že dosežene cilje iz preteklega obdobja.

MOREBITNE NEDOPUSTNE ALI NEPRIČAKOVANE POSLEDICE PRI IZVAJANJU PROGRAMA DELA 2023

Pri izvajanju programa dela 2023 ni prišlo do nobenih nedopustnih posledic oziroma negativnih učinkov pri izvajanju dejavnosti RRA Posavje. Določene nepričakovane okoliščine pri izvajanju programa dela, ki so bile povzročene z zakonodajnimi spremembami na posameznih področjih ali manjšimi zamudami pri izvajanju določenih aktivnosti, smo omilili tako, da smo poslovanje na teh področjih delovanja prilagodili novonastalim okoliščinam.

OCENA GOSPODARNOSTI IN UČINKOVITOSTI POSLOVANJA 2023 GLEDE NA OPREDELJENE STANDARDE IN MERILA

Za leto 2023 RRA Posavju niso bili izdelani dodatni standardi in merila za izdelavo ocene gospodarnosti in učinkovitosti poslovanja, zato lahko podamo le oceno gospodarnosti in učinkovitosti v skladu s svojim finančnim načrtom in programom dela za obravnavano leto.
Glede na izvršen program in obseg sredstev, ki so bila porabljena na njegovo izvedbo, ocenjujemo, da smo delo opravili gospodarno in učinkovito.

POJASNILA NA PODROČJIH, KJER ZASTAVLJENI CILJI V LETU 2023 NISO BILI DOSEŽENI

Realizirani so bili vsi zastavljeni cilji.

OCENA UČINKOV POSLOVANJA NA PODROČJU GOSPODARSTVA, SOCIALE, VARSTVA OKOLJA, REGIONALNEGA RAZVOJA IN UREJANJA PROSTORA V 2023

Delo zavoda Regionalna razvojna agencija Posavje je v obdobju poročanja potekalo v skladu s področno zakonodajo in usmeritvami, začrtanimi v predhodnih letih. Nadaljevali smo z izvajanjem projektov iz preteklih let ter pripravili in implementirali nove regionalne projekte v skladu z zagotovljenimi kadrovskimi in finančnimi potrebami.

Delo zavoda Regionalna razvojna agencija Posavje je v obdobju poročanja potekalo v skladu s področno zakonodajo in usmeritvami, začrtanimi v predhodnih letih. Nadaljevali smo z izvajanjem projektov iz preteklih let ter pripravili in implementirali nove regionalne projekte v skladu z zagotovljenimi kadrovskimi in finančnimi potrebami.

Naloga subjekta spodbujanja razvoja na regionalni ravni – RRA Posavje je izvajati naloge v skladu z 18. in 19. členom ZSRR-2 in Odlokom o ustanovitvi Regionalne razvojne agencije Posavje.

RRA Posavje za svet regije in razvojni svet regije Posavje izvaja strokovna, tehnična in administrativna opravila. V letu poročanja se je svet regije sestal na 4 rednih in 3 dopisnih sejah, razvojni svet regije pa se je sestal na 1 redni in 1 dopisni seji.

Na podlagi 23. člena Uredbe o regionalnih razvojnih programih je RRA Posavje pripravila in v zakonsko določenem roku, dne 24.3.2023 na MKRR poslala Letno poročilo o izvajanju Regionalnega razvojnega programa 2014 – 2020 za leto 2022.

Uredba o izvajanju endogene regionalne politike je eden izmed ključnih dokumentov na državni ravni za izvajanje projektov iz dogovora za razvoj regije. V obdobju poročanja je bil v obravnavi predlog sprememb Uredbe, na katere so bili podani predlogi dopolnitev in posredovani občinam in na MKRR.

V pripravi je tudi Zakon o spremembah in dopolnitvah Zakona o spodbujanju skladnega regionalnega razvoja, na katerega smo pripravili predloge sprememb. Na osnovi sklepa o imenovanju delovne skupine za pripravo predloga sprememb Zakona o spodbujanju skladnega regionalnega razvoja, je direktorica RRA Posavje mag. Nataša Šerbec imenovana v delovno skupino.

V okviru mehanizma DRR 2014 – 2020 je bilo vključenih 12 projektov v skupni vrednosti 29.936.022,49 eur, od tega je bilo sklenjenih pogodb o sofinanciranju za **21.423.208,36** eur nepovratnih EU sredstev in SLO udeležbe, dejansko koriščena sredstva po ZZI pa so v višini **19.909.749,87** eur.
Projekti s področja:

- okoljske infrastrukture; 556 dodatnih prebivalcev, deležnih boljšega čiščenja odpadne vode in 31.436 prebivalcev, deležnih boljše oskrbe z vodo. Vrednost projektov je 13.177.983,22 eur, od tega prejetih sredstev po ZZI v višini 8.782,042,36 eur,
- kolesarske povezave za dnevno mobilnost v skupni dolžini 32,47 km, vrednost projektov 12.549.390,55 eur, od tega prejetih sredstev po ZZI v višini 7.827.662,47 eur,
- podjetniške infrastrukture; 30 novih zaposlitev, vrednost projektov 1.897.653,30 eur, od tega prejetih sredstev po ZZI v višini 1.493.585,49 eur.

Vsi projekti so bili do konca leta 2023 zaključeni**.** Na resorna ministrstva (MNVP in MzI) je bilo v obdobju poročanja oddanih **27** zahtevkov v skupni vrednosti **7.792.134,46 eur** za

sofinanciranje in 3 negativni zahtevki v skupni vrednosti 8.327,39 eur ter v januarju 2024 še zadnji zahtevek za izplačilo v višini 362.791,25 eur.

RRP Posavje 2021 – 2027, kateremu je MGRT izdalo pozitivno mnenje 14.4.2022 ter potrdila razvojni svet regije Posavje in svet regije Posavje na svojih sejah dne 16.5.2022, se uresničuje z DRR 2021 – 2027.
Regija Posavje bo imela na razpolago **21.833.805,74 eur za projekte DRR 2021 – 2027** iz štirih specifičnih ciljev sprejetega programa evropske kohezijske politike 2021 – 2027 in sicer: 1.3: Krepitev trajnostne rasti in konkurenčnost MSP ter ustvarjanje delovnih mest v MSP, vključno s produktivnimi naložbami, 2.7: Izboljšanje varstva in ohranjanje narave ter biotske raznovrstnosti in zelene infrastrukture, tudi v mestnem okolju in zmanjšanje vseh oblik onesnaževanja, 3.5: Spodbujanje dostopa do vode in trajnostnega gospodarjenja z vodnimi viri ter 5.2: Razvoj in krepitev trajnostne, pametne in intermodalne nacionalne, regionalne in lokalne mobilnosti, odporne proti podnebnimi spremembam, vključno z boljšim dostopom do omrežja TEN-T in čezmejno mobilnostjo.

Na podlagi povabila razvojnim svetom regije za pripravo in podpis DRR 2021 – 2027 z dne 29.6.2023, katerega predmet je bil sofinanciranje projekta Podjetno nad izzive (PONI) v okviru specifičnega cilja 1.3 je RRA Posavje pripravila osnutek DRR 2021 – 2027 za projekt Podjetno nad izzive v Posavski regiji – PONI Posavje, ki je bil potrjen na razvojnem svetu regije in pridobil soglasje MKRR. Dogovor za razvoj posavske razvojne regije za projekt PONI Posavje, katerega vrednost znaša **1.538.851,82 eur** in se bo izvajal od 1.2.2024 do 31.10.2028, je bil podpisan 13.12.2023.

Pri Garancijski shemi Posavje je bil dne 2.6.2023 objavljen javni razpis, ki prijaviteljem omogoča 50 – 80 % garancijo RRA Posavje za ugodne kredite pri Delavski hranilnici d.d. za pred-financiranje, investicije in obratna sredstva. Ročnost kredita je največ do 7 let, možen pa je najem kredita s spremenljivo (6M EURIBOR + 1,55 %) ali fiksno (4,7 %) obrestno mero. V obravnavanem obdobju je bilo izvedenih 7 svetovanj potencialnim vlagateljem za najem kredita za investicije ali obratna sredstva in izdana 1 garancija RRA Posavje v višini 24.000,00 eur (v višini 80 % vrednosti kredita).

Na obmejnem problemskem območju v Posavju, ki vključuje občine Bistrico ob Sotli, Brežice in Kostanjevico na Krki, se od podpisa pogodbe v mesecu novembru 2023 izvajajo aktivnosti za zagotavljanje in vračanje potrebnih kadrov na območje in promocije regijske turistične ponudbe, poslovnih priložnosti in ključnih znamenitosti s ciljem privabljanja tujih in domačih investitorjev ter turistov.
V obdobju poročanja je bil izdelan prvi del analize investicijskih priložnosti in stanja turizma na obmejnem problemskem območju, promocijska zloženka in vzpostavljena podstran »Obmejno problemsko območje« na spletni strani RRA Posavje.

RRA Posavje že od leta 2007 – 2008 na ravni celotne regije Posavje uspešno povezuje javne, zasebne in nevladne partnerje z območja vseh šestih občin v javno-zasebno pogodbeno partnerstvo LAS Posavje. V letu 2023 je izvajala naloge vodilnega partnerja za LAS Posavje

2014 – 2020 ter izpeljala vse postopke za ustanovitev novega LAS Posavje 2021 – 2027 in Ribiškega LAS Posavje 2021 – 2027. V okviru vseh treh LAS-ov je bilo izvedeno: vzpostavitev novega LAS 2021 – 2027 in ribiškega LAS 2021 – 2027, priprava 2 SLR (za LAS Posavje 2021 – 2027 in ribiški LAS Posavje 2021 – 2027), priprava vseh pravnih podlag za delovanje LAS Posavje 2021 – 2027 in ribiški LAS Posavje 2021 – 2027), organizacija 16 sej organov LAS, priprava 3 letnih poročil o izvajanju SLR za sklade ESRR, ESPR in EKSRP, animacije vsem zainteresiranim na območju LAS Posavje, 1 kontrola zahtevkov in 7 kontrol na kraju samem, 5 oddanih vlog v e-kmetiji iz 4. javnega poziva LAS Posavje 2022, strokovna svetovanja in podpora pri upravljanju in vodenju projektov, zaključek izvajanja aktivnosti projekta sodelovanja LAS »Centri interpretacije zavarovanih območij« in oddaja končnega zahtevka, nadaljevanje izvajanja in koordinacije projekta sodelovanja LAS »EKO OKUSI Slovenije« ter oddaja prve spremembe projekta, 16 dopolnitev vlog/zahtevkov operacij projektov LAS Posavje, sodelovanje s Koordinacijskim odborom CLLD ter z organi upravljanja (10 sestankov oz. posvetov), ogled dobrih praks v Grčijo za člane UO in NO LAS Posavje ter k LAS Istra, predstavitev dobrih praks LAS Posavje za ribiški LAS iz Litve, LAG Južna Istra iz Hrvaške ter srečanje z LAG Sava in LAG Dragačevo-Jelica-Zahodna Morava iz Srbije 13 sporočil za medije na temo projektov, javnih pozivov, delovanja LAS oz. predstavitve dobrih praks LAS Posavje CLLD.
Na podlagi izdanih odločb MKGP bo LAS Posavje 2021 – 2027 upravičen do koriščenja sredstev do največ **3.621.242,47** eur (1.846.753,31 eur iz EKSRP in 1.774.489,16 iz ESRR), ribiški LAS Posavje 2021 – 2027 pa do največ **1.699.751,25** eur. Skupaj bo na voljo do največ **5.320.993,72** eur.

Pri izvedbi operacije Posavje polno priložnosti – 3P 2023 je RRA Posavje promovirala trajnostno naravnano turistično ponudbo VD Čatež in Posavje in izvedla naslednje aktivnosti: medijski zakup (on-line oglaševanje) in priprava vsebin za medijski zakup na Google Ads, Instagram in Facebook profilu Posavje polno priložnosti, medijski zakup (off-line oglaševanje) na zunanji površini avtobusa mestnega potniškega prometa Ljubljana, produkcija 300 novih kvalitetnih fotografij, razvoj in izvedba aktivnosti nadgradenj na spletni strani www.posavje.com, razvoj in implementacija spletnega portala dogodkov za Posavje, študijska tura za novinarje, izobraževanja s področja razvoja in promocije trajnostnih in digitalnih vsebin za ponudnike v vodilni destinaciji, medijski zakup (on-line oglaševanje) - promocija na hrvaškem trgu preko spletnega portala Super1, medijski zakup (off-line oglaševanje) na Jumbomobilu na hrvaškem trgu ter oblikovanje novega zelenega doživetja, ki lepo poudarja vidike ohranjanja naravnega in družbenega okolja in vključuje lokalne pridelovalce hrane v ponudbo, obenem pa tudi odseva lokalni značaj.

V projektu INNO Industry, ki se je izvajal v okviru programa Interreg Europe, so projektni partnerji želeli doseči izboljšanje izvajanja inovacijskih politik v okviru industrije 4.0 in povečati stopnjo grozdov, ki razvijajo dejavnosti v podporo preoblikovanju industrije 4.0. Partnerstvo je z razvojem akcijskih načrtov stremelo k izboljšanju regionalnih in

nacionalnih politik. V januarju 2023, ko se je projekt zaključil, se je pripravilo še končno poročilo celotnega konzorcija.

Namen projekta TERA je opolnomočenje moških in ženskih na podeželju za učinkovito spopadanje z izzivi usklajevanja poklicnega in zasebnega življenja. V obdobju poročanja so bile izvedene naslednje aktivnosti: oblikovana informativna brošura, organizirana 2 več-deležniška posveta, sprejet Nabor ukrepov za lažje usklajevanje poklicnega in zasebnega življenja zaposlenih ter sodelovanje pri pripravi Smernic za politične odločevalce – usklajevanje poklicnega in zasebnega življenja na podeželju.

V okviru projekta Karierni center Posavje je regija Posavje v letu 2023 pridobila sodobno opremljen karierni center na podstrešju Mencingerjeve hiše, ki predstavlja inovativen pristop k spodbujanju zaposlovanja mladih v regiji ter pridobivanju kompetenc za boljšo zaposlitev. Vzpostavljena je bila spletna stran www.kariernicenterposavje.si, ki mladim ponuja bazo znanja, informacij, video predstavitve osmih poklicev, posnetih v okviru projeta, vpis v bazo iskalcev zaposlitve...., delodajalcem pa možnost vpisa v bazo delodajalcev. Izveden je bil tudi študijski obisk Norveške.

Operacija Regijska štipendijska shema Posavje se je zaključila z 31.10.2022, ko je imela še 106 aktivnih štipendistov, ki jih je potrebno spremljati do zaključka vseh obveznosti. Zato je RRA Posavje v letu 2023 spremljala izpolnjevanje obveznosti delodajalcev in štipendistov, vzpostavljala terjatve in izvajala vse postopke za vračilo neupravičeno izplačanih sredstev ter spremljala in vodila evidence o vzpostavljenih in izvršenih terjatvah in o nepravilnostih redno poročala na MDDSZ. Izdanih je bilo 24 zahtevkov za vračilo delodajalcem in kreiranih 245 negativnih zahtevkov v informacijskem sistemu eMA.

V okviru javnega razpisa štipendij za nadarjene s področju kulture, ki so se izobraževali v tujini v š. l. 2022/23, je prejemalo štipendijo 12 kandidatov (6 iz občine Krško, 3 iz občine Brežice, 1 iz občine Radeče, 2 iz občine Sevnica), v š. l. 2023/24 pa 14 štipendistov (7 iz občine Krško, 3 iz občine Brežice, 1 iz občine Radeče, 2 iz občine Sevnica in 1 iz občine Bistrica ob Sotli).

Analiza kadrovanja in poročilo o investicijskih vlaganjih v 2023

Kadrovski načrt je predvidel 14 delovnih mest, na dan 31.12.2023 pa je bilo 11 zaposlenih, od tega je 1 na porodniškem dopustu.

V obdobju poročanja smo nabavili osnovna sredstva, ki so bila opredeljena v programu dela za leto 2023 in rebalansu plana za leto 2023 (računalniška, pisarniška in telekomunikacijska oprema).

OCENA DELOVANJA SISTEMA NOTRANJEGA FINANČNEGA NADZORA

RRA Posavje zaradi majhnega števila zaposlenih nima organizirane službe notranjega nadzora. Zagotavlja pa postopke nadzora v skladu z zakonskimi predpisi. V letu 2023 smo upoštevali pravila skrbnega finančnega poslovanja ter spremljali in obvladovali izpostavljena tveganja pri svojem poslovanju.

RAČUNOVODSKO POROČILO

Računovodsko poročilo je v prilogi in zajema:

- računovodske izkaze in
- pojasnila k računovodskim izkazom.

Računovodsko poročilo zajema sledeče priloge:

	OPIS	
1	Bilanca stanja	Priloga 1
2	Stanje in gibanje neopredmetenih dolgoročnih sredstev in opredmetenih osnovnih sredstev	Priloga 1A
3	Stanje in gibanje dolgoročnih kapitalskih naložb in posojil	Priloga 1B
4	Izkaz prihodkov in odhodkov - določenih uporabnikov	Priloga 3
5	Izkaz prihodkov in odhodkov določenih uporabnikov po načelu denarnega toka	Priloga 3A
6	Izkaz računa finančnih terjatev in naložb določenih uporabnikov	Priloga 3A1
7	Izkaz računa financiranja določenih uporabnikov	Priloga 3A2
8	Izkaz prihodkov in odhodkov določenih uporabnikov po vrstah dejavnosti	Priloga 3B

In razkritje računovodskih informacij:

OPIS
sodila, če so bila ta uporabljena za razmejevanje prihodkov in odhodkov na dejavnost javne službe ter dejavnost prodaje blaga in storitev na trgu
namene, za katere so bile oblikovane dolgoročne rezervacije, ter oblikovanje in porabo dolgoročnih rezervacij po namenih
vzroke za izkazovanje presežka odhodkov nad prihodki v bilanci stanja ter izkazu prihodkov in odhodkov

metodo vrednotenja zalog gotovih izdelkov ter zalog nedokončane proizvodnje
podatke o stanju neporavnanih terjatev ter ukrepih za njih poravnavo oziroma razlogih neplačila
podatke o obveznostih, ki so do konca poslovnega leta zapadle v plačilo, ter o vzrokih neplačila
vire sredstev, uporabljeni za vlaganje v opredmetena osnovna sredstva, neopredmetena dolgoročna sredstva ter dolgoročne finančne naložbe (kapitalske naložbe in posojila)
naložbe prostih denarnih sredstev
razloge za pomembnejše spremembe stalnih sredstev
vrste postavk, ki so zajete v znesku, izkazanem na kontih izvenbilančne evidence
podatke o pomembnejših opredmetenih osnovnih sredstvih in neopredmetenih dolgoročnih sredstvih, ki so že v celoti odpisana, pa se še vedno uporabljajo za opravljanje dejavnosti
drugo, kar je pomembno za popolnejšo predstavitev poslovanja in premoženjskega stanja uporabnikov enotnega kontnega načrta

PREDLOG SKLEPA O UPORABI PRESEŽKA IZ LETA 2023

Presežek iz leta 2023 v višini 19.503 EUR se nameni za nakup osnovnih sredstev, lastno udeležbo na projektih in razvoj dejavnosti RRA Posavje v letu 2024.

Datum sprejema: _____

Seja UO RRA Posavje: ___. redna seja

mag. Nataša Šerbec
direktorica RRA Posavje

RAČUNOVODSKO POROČILO

KAZALO

RAČUNOVODSKO POROČILO 3
ZAKONSKE PODLAGE 3
RAČUNOVODSKI IZKAZI 3
POJASNILA 4
POJASNILA K POSTAVKAM BILANCE STANJA 4
DOLGOROČNA SREDSTVA 4
KRATKOROČNA SREDSTVA 5
KRATKOROČNE OBVEZNOSTI 10
DOLGOROČNE OBVEZNOSTI 12
IZVENBILANČNA EVIDENCA 13
POJASNILA K IZKAZOM PRIHODKOV IN ODHODKOV 13
PRIHODKI 13
ODHODKI 14
POJASNILA K POSTAVKAM IZKAZA PRIHODKOV IN ODHODKOV DOLOČENIH UPORABNIKOV PO NAČELU DENARNEGA TOKA 16
POJASNILA K IZKAZU RAČUNA FINANČNIH TERJATEV IN NALOŽB DOLOČENIH UPORABNIKOV 16
POJASNILA K IZKAZU FINANCIRANJA DOLOČNIH UPORABNIKOV 16
POJASNILA K IZKAZU PRIHODKOV IN ODHODKOV DOLOČENIH UPORABNIKOV PO VRSTI DEJAVNOSTI 17
UGOTOVITEV REZULTATA IN PREDLOG RAZPOREDITVE 17
UGOTOVITEV REZULTATA CELOTNEGA ZAVODA 17
UGOTOVITEV REZULTATA PRI IZVAJANJU SPLOŠNIH RAZVOJNIH NALOG IN TRŽNE DEJAVNOSTI TER PREDLOG RAZPOREDITVE 18
STANJE PRESEŽKA PRIHODKOV NAD ODHODKI NA DAN 31.12.2022 – OBVEZNOSTI ZA SREDSTVA PREJETA V UPRAVLJANJE (KONTO 985) 18
POJASNILA PO 26. ČLENU PRAVILNIKA O SESTAVLJANJU LETNIH POROČIL 20
PRILOGE 22

RAČUNOVODSKO POROČILO

ZAKONSKE PODLAGE

Regionalna razvojna agencija Posavje je organizirana kot javni zavod. Je posredni proračunski uporabnik in pri sestavi računovodskega poročila upošteva ustrezno zakonodajo, ki je opredeljena v točki I. Poslovnega poročila in predvsem:

- Zakon o računovodstvu (UL RS 23/99, 30/02-ZJF-C in 114/06-ZUE),
- Pravilnik o sestavljanju letnih poročil za proračun, proračunske uporabnike in druge osebe javnega prava (UL RS 115/02, 21/03, 134/03, 126/04, 120/07, 124/08, 58/10, 60/10-popr., 104/10, 104/11, 86/16, 80/19 in 153/21, 133/23),
- Pravilnik o načinu in stopnjah odpisa neopredmetenih sredstev in opredmetenih osnovnih sredstev (UL RS 45/05, 138/06, 120/07, 48/09, 112/09, 58/10, 108/13 in 100/15),
- Pravilnik o računovodstvu (21.12.2021),
- Zakon o fiskalnem pravilu (55/15, 177/20 – popr. in 129/22),
- za vse, kar ni posebej urejeno, se uporabljajo Slovenski računovodski standardi.

RAČUNOVODSKI IZKAZI

Računovodsko poročilo, ki je skladno s 6. členom Pravilnika o sestavljanju letnih poročil za proračun, proračunske uporabnike in druge osebe javnega prava; v nadaljevanju pravilnik), obsega Bilanco stanja, Izkaz prihodkov in odhodkov ter pojasnila k obema računovodskima izkazoma.
Pojasnila k izkazom določa 15. člen pravilnika:
Obvezni prilogi k Bilanci stanja:

- Pregled stanja in gibanja neopredmetenih sredstev in opredmetenih osnovnih sredstev,
- Pregled stanja in gibanja dolgoročnih finančnih naložb in posojil.

Obvezne priloge k Izkazu prihodkov in odhodkov določenih uporabnikov:

- Izkaz prihodkov in odhodkov določenih uporabnikov po načelu denarnega toka,
- Izkaz računa finančnih terjatev in naložb določenih uporabnikov in
- Izkaz računa financiranja določenih uporabnikov,
- Izkaz prihodkov in odhodkov določenih uporabnikov po vrstah dejavnosti.

Pri izdelavi letnega poročila je RRA Posavje izhajala iz svojega finančnega načrta in programa dela za leto 2023.

Bilanca stanja in Izkaz prihodkov in odhodkov določenih uporabnikov s prilogami na predpisanih obrazcih je v prilogi tega poročila. V nadaljevanju pa sledijo pojasnila posameznih bilančnih postavk. Poročila so sestavljena v evrih brez stotinov.

POJASNILA

POJASNILA K POSTAVKAM BILANCE STANJA

Bilanca stanja vsebuje podatke o stanju sredstev in obveznosti do njihovih virov po stanju na dan 31.12.2023, ki so se glede na preteklo leto, povečala za 21,24 % vrednosti.

DOLGOROČNA SREDSTVA

Dolgoročna sredstva in sredstva v upravljanju

Dolgoročna sredstva predstavljajo 2,73 % celotnega premoženja, ki ga ima RRA Posavje v upravljanju, kar znaša 41.824 EUR. Njihovo zmanjšanje za 275 EUR v primerjavi z letom 2022 predstavlja nabava novih osnovnih sredstev, zmanjšanje pa obračunana amortizacija v letu 2022 v višini 26.536 EUR.

Naziv skupine kontov	Oznaka za AOP	Znesek		Znesek	
		Tekočega leta	Prejšnjega leta	Znesek 2023-2022	Indeks 23/22
2	3	4	5	6=4-5	7=4/5
A) DOLGOROČNA SREDSTVA IN SREDSTVA V UPRAVLJANJU (002-003+004-005+006-007+008+009+010+011)	**001**	**41.824**	**42.099**	**-275**	**0,99**
NEOPREDMETENA SREDSTVA IN DOLGOROČNE AKTIVNE ČASOVNE RAZMEJITVE	002	75.671	75.671	0	1,00
POPRAVEK VREDNOSTI NEOPREDMETENIH SREDSTEV	003	68.562	59.580	8.982	1,15
NEPREMIČNINE	004	0	0	0	
POPRAVEK VREDNOSTI NEPREMIČNIN	005	0	0	0	
OPREMA IN DRUGA OPREDMETENA OSNOVNA SREDSTVA	006	151.058	127.615	23.443	1,18
POPRAVEK VREDNOSTI OPREME IN DRUGIH OPREDMETENIH OSNOVNIH SREDSTEV	007	116.343	101.607	14.736	1,15
DOLGOROČNE FINANČNE NALOŽBE	008	0	0	0	
DOLGOROČNO DANA POSOJILA IN DEPOZITI	009	0	0	0	
DOLGOROČNE TERJATVE IZ POSLOVANJA	010	0	0	0	
TERJATVE ZA SREDSTVA DANA V UPRAVLJANJE	011	0	0	0	

% ODPISANOSTI DOLGOR. SREDSTEV		-	-	-	-
Neopredmetena (AOP 003/002)		90,61	66,56	-	-
Oprema in druga opredmetena OS (AOP 007/006)		77,02	63,66	-	-

Neopredmetena dolgoročna sredstva

Nabavna vrednost neopredmetenih dolgoročnih sredstev znaša 75.671 EUR, popravki vrednosti znašajo 68.562 EUR, sedanja vrednost znaša 7.109 EUR. Neopredmetena sredstva so 90,61 % odpisana.

Oprema in druga opredmetena osnovna sredstva

Nabavna vrednost opreme in drugih opredmetenih osnovnih sredstev na dan 31.12.2023 znaša 151.058 EUR, popravki vrednosti znašajo 116.343 EUR, sedanja vrednost znaša 34.715 EUR. Opredmetena sredstva so 77,02 % odpisana.

V letu 2023 so bila nabavljena nova osnovna sredstva, ki so razporejena kot sledi:

- med računalniško in elektronsko opremo smo evidentirali nakupe računalnikov, pametnega telefona, tiskalnika, projektorja, serverjev, zvočnika in videokonferenčne kamere v skupni vrednosti 22.083 EUR,
- med ostalo opremo pa smo uvrstili nakup montažne kuhinje v višini 4.178 EUR.

Nabava novih osnovnih sredstev v letu 2023 v skupni višini 26.261 EUR je bila financirana:

- iz proračuna občin v višini 2.000 EUR
- iz državnega proračuna in sredstev EU v višini 24.261 EUR.

Viri za nabavo so oblikovani v dobro obveznosti za prejeta sredstva v upravljanje po posameznih projektih in občinah v deležih glede na število prebivalcev.

Amortizacija, ki je znašala 26.536 EUR se je pokrivala v breme dolgoročnih:

- obveznosti za sredstva v upravljanju po analitiki konta 980 v višini 5.368 EUR,
- obveznosti za osnovna sredstva LAS Posavje 2014-2020 kontov skupine 922 v višini 2.635 EUR,
- obveznosti za osnovna sredstva LAS Posavje kontov skupine 922 v višini 24 EUR,
- obveznosti za osnovna sredstva do države kontov skupine 922 v višini 18.509 EUR.

Zavod pri svojem delu uporablja tudi že amortizirana osnovna sredstva.

Dolgoročne finančne naložbe in druge dolgoročne terjatve iz poslovanja

Zavod na dan 31.12.2023 ne izkazuje dolgoročnih finančnih naložb in drugih dolgoročnih terjatev iz poslovanja.

KRATKOROČNA SREDSTVA

Kratkoročna sredstva po stanju 31.12.2023 izkazujejo 97,27 % celotne aktive. V letu 2023 so se glede na leto 2022 povečala za 268.550 EUR.

Kratkoročna sredstva in kratkoročne časovne razmejitve

Naziv skupine kontov	Oznaka za AOP	Znesek		Znesek 2023-2022	Indeks 23/22
		Tekočega leta	Prejšnjega leta		
2	3	4	5	6=4-5	7=4/5
B) KRATKOROČNA SREDSTVA; RAZEN ZALOG IN AKTIVNE ČASOVNE RAZMEJITVE (013+014+015+016+017+018+019+020+021+022)	**012**	**1.489.586**	**1.221.036**	**268.550**	**1,22**
DENARNA SREDSTVA V BLAGAJNI IN TAKOJ UNOVČLJIVE VREDNOSTNICE	013	0	0	0	
DOBROIMETJE PRI BANKAH IN DRUGIH FINANČNIH USTANOVAH	014	714.550	419.331	295.219	1,70
KRATKOROČNE TERJATVE DO KUPCEV	015	222.388	40.584	181.804	5,48
DANI PREDUJMI IN VARŠČINE	016	0	0	0	
KRATKOROČNE TERJATVE DO UPORABNIKOV ENOTNEGA KONTNEGA NAČRTA	017	151.940	106.728	45.212	1,42
KRATKOROČNE FINANČNE NALOŽBE	018	107.037	433.389	-326.352	0,25
KRATKOROČNE TERJATVE IZ FINANCIRANJA	019	2	1.054	-1.052	0,00
DRUGE KRATKOROČNE TERJATVE	020	73.456	77.254	-3.798	0,95
NEPLAČANI ODHODKI	021	0	0	0	
AKTIVNE ČASOVNE RAZMEJITVE	022	220.213	142.696	77.517	1,54
C) ZALOGE (024+025+026+027+028+029+030+031)	**023**	**0**	**0**	**0**	
OBRAČUN NABAVE MATERIALA	024	0	0	0	
ZALOGE MATERIALA	025	0	0	0	
ZALOGE DROBNEGA INVENTARJA IN EMBALAŽE	026	0	0	0	
NEDOKONČANA PROIZVODNJA IN STORITVE	027	0	0	0	
PROIZVODI	028	0	0	0	
OBRAČUN NABAVE BLAGA	029	0	0	0	
ZALOGE BLAGA	030	0	0	0	
DRUGE ZALOGE	031	0	0	0	
I. AKTIVA SKUPAJ (001+012+023)	**032**	**1.531.410**	**1.263.135**	**268.275**	**1,21**
AKTIVNI KONTI IZVENBILANČNE EVIDENCE	033	85.466	86.478	-1.012	0,99

Denarna sredstva in dobroimetje pri bankah in drugih finančnih ustanovah

Zavod nima blagajniškega poslovanja.

Dobroimetje predstavljajo sredstva na podračunih zavoda pri UJP Novo mesto na dan 31.12.2023; in sicer za sledeče podračune:

konto	številka računa	vrsta računa	stanje 31.12.2023
110802	01100-6000029802	UJP - osnovni	103.890
110026	01100-6000029026	UJP - PŠS	9.003
110604	01100-6000055604	UJP - RŠS	33.242
110220	01100-6000029220	UJP - LASR	5.003
110269	01100-6000050269	UJP - LAS 2014-220	34.602
	skupaj		**185.740**

Kratkoročne finančne naložbe

Skupna vrednost kratkoročnih finančnih naložb znaša 635.847 EUR in se nanaša na izvajanje Garancijske sheme Posavje, LAS-a in Posavske štipendijske sheme.

konto	namen	poslovna banka	stanje 31.12.2023
115170	Zakladniški podračun		528.811
152100	Depozit na vpoklic	NLB d.d.	/
152130	Depozit na vpoklic	NLB d.d.	52.400
152170	Depozit na vpoklic	NLB d.d.	/
152210	Depozit na vpoklic	NLB d.d.	/
152216	Depozit	Delavska hranilnica d.d.	54.636
	skupaj depoziti – RRA, GSP, PŠS, RŠS in LAS		**635.847**

Kratkoročne terjatve do kupcev

Terjatve zajemajo neplačane članarine LAS Posavje, terjatve iz tržne dejavnosti, terjatve za štipendije ter terjatve za neplačane zahtevke.

Stanje terjatev za članarine LAS Posavje je izkazano v višini 663 EUR. V letu 2023 so dolžniki na podlagi pisnih in telefonskih opozoril v večini poravnali svoje obveznosti. Poslani so bili tudi opomini za iztirjanje članarin iz preteklih let.

Terjatve, ki jih vodimo na kontu 120000 predstavljajo terjatve do Agencije RS za kmetijske trge in razvoj podeželja, SPIRIT Slovenija, MKRR in RC Murska Sobota, ki so zaradi premoženjske bilance prestavljene iz konta 140000 in sicer v višini 222.388 EUR, saj zahtevki s strani agencij in organizacij na dan 31.12.2023 še niso bili potrjeni.

Kratkoročne terjatve do uporabnikov enotnega kontnega načrta

Te terjatve se nanašajo na izdane zahtevke do proračunskih uporabnikov:

konto	PU	namen	stanje 31.12.2023
141000	OBČINA BREŽICE	Račun 1185	5.554
141000	OBČINA BREŽICE	Račun 1192	1.295
141000	OBČINA BREŽICE	Račun 1003	-706
141000	OBČINA BREŽICE	Račun 1009	2
141000	OBČINA BREŽICE	Račun 1015	1.083
141000	OBČINA RADEČE	Račun 1130	616
141000	OBČINA RADEČE	Račun 1133	250
141000	OBČINA RADEČE	Račun 1139	102
141000	OBČINA RADEČE	Račun 1148	123
141000	OBČINA RADEČE	Račun 1153	433
141000	OBČINA RADEČE	Račun1159	112
141000	OBČINA RADEČE	Račun 1171	123
141000	OBČINA RADEČE	Račun 1177	641
141000	OBČINA RADEČE	Račun 1182	1.021
141000	OBČINA RADEČE	Račun 1188	945
141000	OBČINA RADEČE	Račun 1195	226
141000	OBČINA RADEČE	Račun 1006	-120
141000	OBČINA RADEČE	Račun 1013	0,37
141000	OBČINA RADEČE	Račun 1014	750
141000	MESTNA OBČINA KRŠKO	Avans KCP	44.100
141000	MESTNA OBČINA KRŠKO	Račun 1001	7.581
141000	MESTNA OBČINA KRŠKO	Račun 1005	-748
141000	MESTNA OBČINA KRŠKO	Račun 1008	2
141000	OBČINA KOSTANJEVICA NA KRKI	Račun 2019	1.090
141000	OBČINA KOSTANJEVICA NA KRKI	Račun 1004	-71
141000	OBČINA KOSTANJEVICA NA KRKI	Račun 1011	0,21
141000	OBČINA BISTRICA OB SOTLI	Račun 1002	-40
141000	OBČINA BISTRICA OB SOTLI	Račun 1012	0,12
141000	OBČINA SEVNICA	Račun 1007	-512
141000	OBČINA SEVNICA	Račun 1010	2
141000	LJUDSKA UNIVERZA KRŠKO	Avans KCP	23.807
141000	ZMŠ KRŠKO	Avans KCP	26.087
140000	MINISTRSTVO ZA FINANCE	Terjatve za obresti	4.398
140000	STO	Račun 1016	33.793
	skupaj		**151.940**

Zavod ima na kontih skupine 14 terjatve iz naslova izdanih zahtevkov v letu 2023 in danih avansov v okviru projekta KCP. Pri izdelavi letnega poročila pa je zahtevke, ki so bili ali bodo izdani v letu 2024 in se bodo po vsebini nanašali na poslovno leto 2023, evidentiral med kratkoročnimi časovnimi razmejitvami kot nezaračunane prihodke, ki so po načelu

nastanka poslovnega dogodka vključeni med prihodke leta 2023. Vsebinsko so razloženi pri časovnih razmejitvah.

Kratkoročne terjatve iz financiranja

Na terjatvah iz financiranja izkazujemo terjatve za obračunane obresti iz naslova kratkoročnih depozitov po stanju 31.12.2023 v višini 2 EUR.

Večina sredstev je bila, po predlogu ministrstva, prenesena na EZR, zaradi višje obrestne mere. Terjatve za obresti so izkazane na kontu 14.

Ostale kratkoročne terjatve

Med ostalimi kratkoročnimi terjatvami na dan 31.12.2023 beležimo predvsem kratkoročne terjatve do štipenditorjev na podlagi sklenjenih sporazumov o vračilih in pa dane avanse v okviru projekta KCP partnerjem, ki niso proračunski uporabniki.

Poleg njih pa tu beležimo še terjatve do ZZZS iz naslova refundacij za plače, terjatve do države vplačane akontacija davka.

Aktivne časovne razmejitve

Med aktivnimi časovnimi razmejitvami so na dan 31.12.2023 zajeti:

- prehodno nezaračunani prihodki:

Zavod ima med prehodno nezaračunanimi prihodki terjatve za izvajanje projektov, za katere so zahtevki izstavljeni v letu 2024. Zahtevki za projekte se časovno izdajajo glede na določena pravila pri posameznem projektu in so namenjeni kritju nastalih odhodkov izvajanja teh projektov.

konto	Stranka	namen	stanje 31.12.2023
191000	MGRT	vkalk.prih. 2023 SRN	18.137
191000	SVRK	Vkalk.prih. 2023 KCP	12.460
191000	SVRK	Vkalk.prih.2023 TERA	2.116
191000		vkalk.prih. 2023 RURALITIES	9.287
191000	MKGP	vkalk.prih 2023 LAS	17.917
191000	MKGP	vkalk.prih 2023 EKO okusi	6.205
191000	MKGP	vkalk.prih 2023 LASR	15.000
191000	MKRR	Vklak.prih 2023 OPO	3.193
	skupaj		84.317

KRATKOROČNE OBVEZNOSTI

Kratkoročne obveznosti predstavljajo obveznosti zavoda za časovno obdobje do enega leta, katere so prikazane v spodnji tabeli:

Naziv skupine kontov	Oznaka za AOP	Znesek		Znesek 2023-2022	Indeks 23/22
		Tekočega leta	Prejšnjega leta		
2	3	4	5	6=4-5	7=4/5
D) KRATKOROČNE OBVEZNOSTI IN PASIVNE ČASOVNE RAZMEJITVE (035+036+037+038+039+040+041+042+043)	**034**	**657.766**	**493.281**	**164.485**	**0,75**
KRATKOROČNE OBVEZNOSTI ZA PREJETE PREDUJME IN VARŠČINE	035	0	0	0	
KRATKOROČNE OBVEZNOSTI DO ZAPOSLENIH	036	28.724	27.409	1.315	0,95
KRATKOROČNE OBVEZNOSTI DO DOBAVITELJEV	037	34.579	24.408	10.171	0,71
DRUGE KRATKOROČNE OBVEZNOSTI IZ POSLOVANJA	038	173.379	41.581	131.798	0,24
KRATKOROČNE OBVEZNOSTI DO UPORABNIKOV ENOTNEGA KONTNEGA NAČRTA	039	264.210	273.586	-9.376	1,04
KRATKOROČNE OBVEZNOSTI DO FINANCERJEV	040	0	0	0	
KRATKOROČNE OBVEZNOSTI IZ FINANCIRANJA	041	0	0	0	
NEPLAČANI PRIHODKI	042	0	0	0	
PASIVNE ČASOVNE RAZMEJITVE	043	156.874	126.297	30.577	0,81

Kratkoročne obveznosti do zaposlenih

Znesek 28.724 EUR zajema obveznosti za bruto plače in prejemke zaposlenih za mesec december 2023, ki so bile izplačane v januarju 2024.

Kratkoročne obveznosti do dobaviteljev

Na dan 31.12.2023 znašajo obveznosti 34.579 EUR. Vse obveznosti so na dan 31.12.2023 še nezapadle.

Druge kratkoročne obveznosti iz poslovanja

Med druge kratkoročne obveznosti iz poslovanja RRA Posavje beleži kratkoročne obveznosti do štipenditorjev, ki predstavljajo 14.395 EUR na podlagi podpisanih sporazumov o obročnem vračilu štipendij.

Med kratkoročne obveznosti iz poslovanja ima RRA Posavje beležen obveznosti do partnerjev v okviru projekta KCP v višini 147.705 EUR.

V znesku 10.694 EUR so zajeti prispevki na bruto plače za mesec december 2023, decembrske obveznosti za dodatno pokojninsko zavarovanje v znesku 364 EUR, obveznost za davek od dohodka v znesku 2.018 EUR ter obveznost DDV za zadnje tromesečje 2023 v znesku 4.008.

Kratkoročne obveznosti do posrednih in neposrednih proračunskih uporabnikov

konto	PU	namen	stanje 31.12.2023
240000	UJP	provizije	8
240000	MDDSZ	obv.za vrač.štipendij	88.009
240000	MKRR	Račun 1213	149.999
241000	RC Murska Sobota	Prenak.sredstev	26.194
	skupaj		**264.210**

Kratkoročne pasivne časovne razmejitve

Zavod ima na dan 31.12.2023 oblikovane razmejitve za:

- vnaprej vračunane stroške.

Vnaprej obračunani so stroški štipendij za nadarjene s področja kulture za december 2023, ki so izplačane v januarju 2024.

- kratkoročne odložene prihodke.

Kratkoročno odloženi prihodki za odhodke projektov, ki se bodo izvajali v letu 2023 so:

konto	Stranka	namen	stanje 31.12.2023
291000	članarine LAS	razmej.prih. za fin. projektov sodel.in neuprav.stroške (DDV,..)	6.103
291200	PŠS	razmej.prih. za financiranje PŠS in neupr.str.	9.618
291201	RŠS	razmej.prih. za financiranje RŠS in neupr.str.	2.319
	skupaj		**18.040**

V letu 2023 se je za financiranje projektov sodelovanja porabilo 26.776 EUR odloženih prihodkov članarin LAS in odloženih prihodkov v okviru RŠS. Članarine za leto 2023 so se razmejile za nadaljnjo financiranje projektov sodelovanja v naslednjih letih.

Pri štipendijah za tujino so se prihodki zaradi upoštevanja načela poslovnega dogodka ustrezno razmejili (odložili za tisti del, ki se nanaša na poslovno leto 2024).

Kratkoročno odloženi prihodki, ki so bili starejši od enega leta, so bili prestavljeni na dolgoročno odložene prihodke.

DOLGOROČNE OBVEZNOSTI

Lastni viri in dolgoročne obveznosti

Zavod izkazuje na dan 31.12.2023 sledeče obveznosti za sredstva prejeta v upravljanje:

- neopredmetena sredstva in opredmetena osnovna sredstva v višini 6.219 EUR,
- obveznosti za dolgoročne finančne naložbe (GSP) v višini 427.528 EUR,
- skupni presežek prihodkov nad odhodki v višini 167.267 EUR .

Skupne obveznosti za sredstva prejeta v upravljanje po občinah znašajo 601.015 EUR hkrati pomenijo obveznosti do občin ustanoviteljic:

Občina	Znesek
Krško	294.590
Brežice	135.067
Sevnica	103.070
Kostanjevica na Krki	56.175
Bistrica ob Sotli	4.817
Radeče	7.296

V spodnji tabeli so obveznosti za sredstva prejeta v upravljanje prikazana po namenu. Pri razdelitvi obveznosti na posamezno občino ustanoviteljico se upošteva sprejeto sodilo: število prebivalcev v posamezni občini. Pri Garancijski shemi Posavje je pripis obresti od depozitov na posamezno občino odvisen od njenega vložka v celotni shemi.

Naziv skupine kontov	Oznaka za AOP	Znesek		Znesek 2023-2022	Indeks 23/22
		Tekočega leta	Prejšnjega leta		
2	3	4	5	6=4-5	7=4/5
E) LASTNI VIRI IN DOLGOROČNE OBVEZNOSTI (045+046+047+048+049+050+051+052-053+054+055+056+057+058-059)	**044**	**873.644**	**769.854**	**103.790**	**0,88**
OBVEZNOSTI ZA NEOPREDMETENA SREDSTVA IN OPREDMETENA OSNOVNA SREDSTVA	056	6.219	9.587	-3.368	1,54
OBVEZNOSTI ZA DOLGOROČNE FINANČNE NALOŽBE	057	427.528	420.224	7.304	0,98
PRESEŽEK PRIHODKOV NAD ODHODKI	058	167.267	143.402	23.865	0,86
PRESEŽEK ODHODKOV NAD PRIHODKI	059	0	0	0	
PASIVNI KONTI IZVENBILANČNE EVIDENCE	061	85.466	86.478	-1.012	1,01

Dolgoročne rezervacije in dolgoročne pasivne časovne razmejitve

Dolgoročne rezervacije so oblikovane na osnovi sporazumov o obročnih vračilih štipendij in se zaradi zaključka programa zmanjšujejo. V letu 2020 so se ta sredstva prestavila na dolgoročne obveznosti.
RRA Posavje je dolžna projekte, ki so financirani iz EU sredstev spremljati in sicer mora po zaključku operacije skrbeti za poročanje in izpolnjevanje/posredovanje ustreznih dokumentov, ki izkazujejo spremljanje operacije. Iz tega naslova ima med dolgoročnimi pasivnimi razmejitvami oblikovane obveznosti. Prav tako ima med dolgoročno razmejenimi obveznostmi oblikovane vire za nabavo osnovnih sredstev, ki so odobrena pri izvajanju projektov. Obračunana amortizacija za ta sredstva se krije v breme teh obveznosti.

IZVENBILANČNA EVIDENCA

Zavod je imel na dan 31.12.2023 oblikovane dolgoročne rezervacije zaradi garancijske izpostavljenosti pri izvajanju Garancijske sheme Posavje v višini 85.466 EUR, kar predstavlja 80% kredita.

POJASNILA K IZKAZOM PRIHODKOV IN ODHODKOV

Pojasnila k postavkam IZKAZA PRIHODKOV IN ODHODKOV DOLOČENIH UPORABNIKOV PO NAČELU FAKTURIRANE REALIZACIJE

Izkaz prihodkov in odhodkov določenih uporabnikov je narejen v skladu z Zakonom o računovodstvu in računovodskimi standardi in zajema celotno poslovanje zavoda. Za prikaz prihodkov in odhodkov služi obrazec *Izkaz prihodkov in odhodkov določenih uporabnikov, ki smo ga izpolnili v tabeli za letno poročilo (Ajpes)*.

Zavod vse svoje prihodke in odhodke iz naslova dejavnosti dosledno loči že ob nastanku s pomočjo uporabe stroškovnih mest in stroškovnih nosilcev. Za posredne stroške uporablja izbrano sprejeto sodilo za delitev le-teh; in sicer delež: zaposleni na posameznem projektu / vsi zaposleni.

PRIHODKI

viri	znesek	**delež v %**
Prihodki iz državnega/ EU proračuna	464.497	59,88
Prihodki iz občinskih proračunov	248.809	32,08
Drugi prihodki	2.079	0,27
Prihodki iz tržne dejavnosti	44.128	5,69
Finančni prihodki - obresti	16.135	2,08
skupaj	**775.648**	**100,00**

Celotni prihodki RRA Posavje so se v primerjavi s preteklim letom nominalno povišali za 160.418 EUR oz. za 26,07 %.

Prihodki od članarin LAS in prihodki RŠS so kratkoročno odloženi za izvajanje projektov sodelovanja, za lastne vire in neupravičene stroške v letu 2024.

Neplačani prihodki iz naslova izdanih zahtevkov za leto 2023 in predhodno nezaračunani prihodki za leto 2023 so izkazani kot prihodek tekočega leta.

Naziv podskupine konta	Oznaka za AOP	Znesek				
		Realizacija 2022	Plan 2023	Realizacija 2023	Indeks realiz 23 / real.22	Indeks plan23 / real23
2	3	4	5	5	5	5
A) PRIHODKI OD POSLOVANJA (861+862-863+864)	**860**	**614.633**	**789.827**	**759.513**	**1,24**	**1,04**
PRIHODKI OD PRODAJE PROIZVODOV IN STORITEV	861	614.633	789.827	759.513	1,24	1,04
POVEČANJE VREDNOSTI ZALOG PROIZVODOV IN NEDOKONČANE PROIZVODNJE	862	0		0		
ZMANJŠANJE VREDNOSTI ZALOG PROIZVODOV IN NEDOKONČANE PROIZVODNJE	863	0		0		
PRIHODKI OD PRODAJE BLAGA IN MATERIALA	864	0		0		
B) FINANČNI PRIHODKI	**865**	**187**	**3.600**	**16.135**	**86,28**	**0,22**
C) DRUGI PRIHODKI	**866**	**0**		**0**		
Č) PREVREDNOTOVALNI POSLOVNI PRIHODKI (868+869)	**867**	**410**	**0**	**0**	**0,00**	
PRIHODKI OD PRODAJE OSNOVNIH SREDSTEV	868	410	0	0	0,00	
DRUGI PREVREDNOTOVALNI POSLOVNI PRIHODKI	869	0	0	0		
D) CELOTNI PRIHODKI (860+865+866+867)	**870**	**615.230**	**793.427**	**775.648**	**1,26**	**1,02**

Razčlenitev prihodkov na del, ki se nanaša na opravljanje splošnih razvojnih nalog, izvajanja posameznih projektov ter tržne dejavnosti je razviden iz tabele: *Prihodki in odhodki po načelu poslovnega dogodka za leto 2023*.

Obrazložitev zmanjšanja prihodkov leta 2023 v primerjavi s planom za 2023:

Realizacija je nižja s finančnim načrtom RRA Posavja predvsem zaradi nižje realiziranih stroškov pri izvajanju določenih aktivnosti v primerjavi z načrtovanimi vrednostmi.

ODHODKI

Odhodki so merjeni na osnovi dejanske porabe oz. po datumu njihovega nastanka. Zavod vodi porabo proračunskih sredstev po stroškovnih mestih.

Celotni odhodki znašajo 733.871 EUR in so glede na leto 2022 višji za 125.735 EUR, oziroma za 20,68%. Realizirani odhodki so nižji za 26.886 EUR v primerjavi z načrtovanimi za leto 2023.

V spodnjih tabelah so prikazane vrednostne in razlike v indeksih tekočega leta v primerjavi s preteklim letom in finančnim načrtom. Do razlik prihaja zaradi števila in vsebin izvedenih projektov v posameznem letu.

V naslednji tabeli je prikazana struktura naravnih vrst odhodkov glede na celotne odhodke zavoda.

Naziv podskupine konta	Oznaka za AOP	Znesek		Realizacija 2023	Indeks realiz 23 / real.22	Indeks plan23 / real23
		Realizacija 2022	Plan 2023			
E) STROŠKI BLAGA, MATERIALA IN STORITEV (872+873+874)	**871**	**183.518**	**324.823**	**263.541**	**1,44**	**1,23**
NABAVNA VREDNOST PRODANEGA MATERIALA IN BLAGA	872	0		0		
STROŠKI MATERIALA	873	37.845		43.042	1,14	0,00
STROŠKI STORITEV	874	145.673		220.499	1,51	0,00
F) STROŠKI DELA (876+877+878)	**875**	**375.735**	**435.935**	**414.858**	**1,10**	**1,05**
PLAČE IN NADOMESTILA PLAČ	876	324.186		357.937	1,10	0,00
PRISPEVKI ZA SOCIALNO VARNOST DELODAJALCEV	877	51.549		56.921	1,10	0,00
DRUGI STROŠKI DELA	878	0		0		
G) AMORTIZACIJA	**879**	**0**		**0**		
H) REZERVACIJE	**880**	**0**		**0**		
J) DRUGI STROŠKI	**881**	**48.883**		**55.472**	**1,13**	**0,00**
K) FINANČNI ODHODKI	**882**	**0**		**0**		
L) DRUGI ODHODKI	**883**	**0**		**0**		
M) PREVREDNOTOVALNI POSLOVNI ODHODKI (885+886)	**884**	**0**		**0**		
ODHODKI OD PRODAJE OSNOVNIH SREDSTEV	885	0		0		
OSTALI PREVREDNOTOVALNI POSLOVNI ODHODKI	886	0		0		
N) CELOTNI ODHODKI (871+875+879+880+881+882+883+884)	**887**	**608.136**	**760.757**	**733.871**	**1,21**	**1,04**

Razčlenitev odhodkov na del, ki se nanaša na opravljanje splošnih razvojnih nalog, izvajanje posameznih projektov ter tržne dejavnosti je razviden iz tabele: *Prihodki in odhodki po načelu poslovnega dogodka za leto 2023*.

Primerjava stroškov dela zaposlenih za leto 2023 in 2022:

SM/SN	opis	leto 2023	leto 2022
1	RRA- splošne razvojne naloge	172.144	160.656
1100	RRP	8.500	4.165
2	GSP	-	-
18	3P	-	1.454
91	RŠS	5.296	11.513
10	KCP	26.336	15.016
11	DMMO	17.284	17.201
25	LAS 2014-2020	86.554	91.849
19	TERA	22.566	11.327
20	RURALITIES	7.794	-
16	INNO	406	14.961
22128	SPIRIT	2.704	5.814

251301	CIZO	-	4.708
25140	EKO Okusi Slovenije	5.011	-
28	CLLD LEADER	14.207	-
37	3P	2.355	-
38	LASR	4.548	-
39	OPO	7.900	-
22	Tržna dejavnost (DRR)	31.251	37.071
	SKUPAJ (AOP 875)	**414.856**	**375.735**

Stroški plač za izvajanje javnih nalog so v skladu z določili Pravilnika o regionalnih razvojnih agencijah (Ur. l. RS št. 3/2013 in 59/2015), ki določa naloge RRA in pogoje za vpis v evidenco. Le ta določa, da mora RRA za opravljanje splošnih razvojnih nalog realizirati toliko ur dela, kot bi ga opravili najmanj 4 (štirje) zaposleni za polni delovni čas.

V letu 2023 so stroški plač za izvajanje javnih nalog višji v primerjavi z letom 2022, prav tako so višji stroški plač za izvajanje projektov v letu 2022.

Višji strošek plač se veže predvsem na povišanje plačilnih razredov v javnem sektorju.

Obseg stroškov dela v letu je odvisen od števila in vsebine izvajanja projektov v posameznem obdobju. Na dan 31.12.2023 je bilo v zavodu zaposlenih 11 oseb, kar je za dve osebi manj kot leto pred tem, od tega je ena oseba na porodniškem dopustu.

POJASNILA K POSTAVKAM IZKAZA PRIHODKOV IN ODHODKOV DOLOČENIH UPORABNIKOV PO NAČELU DENARNEGA TOKA

Zaradi spremljanja gibanja javnofinančnih prihodkov in odhodkov na ravneh države in občin morajo določeni uporabniki v skladu s 16. členom pravilnika o razvrščanju in merjenju prihodkov in odhodkov pravnih oseb javnega prava ugotavljati prihodke in odhodke po načelu denarnega toka. Ti podatki niso primerljivi s podatki iz izkaza prihodkov in odhodkov sestavljenih po načelu poslovnega dogodka.

V letu 2023 je Zavod dosegel negativen denarni tok, ki je posledica zamika izplačila zahtevkov.

POJASNILA K IZKAZU RAČUNA FINANČNIH TERJATEV IN NALOŽB DOLOČENIH UPORABNIKOV

Finančnih terjatev in naložb zavod nima, saj ne daje in ne prejema posojil.

POJASNILA K IZKAZU FINANCIRANJA DOLOČNIH UPORABNIKOV

Zavod nima najetih kreditov in zato se izkaz računa financiranja ne izpolnjuje.

POJASNILA K IZKAZU PRIHODKOV IN ODHODKOV DOLOČENIH UPORABNIKOV PO VRSTI DEJAVNOSTI

Izkaz prihodkov in odhodkov določenih uporabnikov po vrstah dejavnosti je narejen v skladu z računovodskimi standardi in zajema celotno poslovanje zavoda. V tem izkazu podatke o dejavnosti razčlenimo po vrstah dejavnosti, in sicer dejavnost, ki jo opravljamo kot javno službo in ločeno tržno dejavnost.

Kot smo že navedli, RRA Posavje že ob nastanku poslovnega dogodka opredeli njegovo naravo in tako izkazuje dejansko nastale prihodke in odhodke po vrsti dejavnosti.

Struktura celotnih prihodkov od poslovanja je bila naslednja:

Naziv podskupine konta	Oznaka za AOP	Znesek		%	
		Prihodki - javna služba	Prihodki - tržna dejavnost	javna služba	%tržna dejavnost
D) CELOTNI PRIHODKI (660+665+666+667)	670	731.520	44.128	94,31	5,69

Prihodki iz tržne dejavnosti so vsebinsko navedeni v letnem poročilu, finančno pa v priloženi tabeli Realizacija po načelu poslovnega dogodka za januar – december 2023.

UGOTOVITEV REZULTATA IN PREDLOG RAZPOREDITVE

UGOTOVITEV REZULTATA CELOTNEGA ZAVODA

Izkaz prihodkov in odhodkov – določeni uporabniki

Celotni prihodki zavoda v letu 2023 so 775.648 EUR (AOP 870). Celotni odhodki znašajo 733.871 EUR (AOP 887).

Presežek prihodkov nad odhodki pred obdavčitvijo je izkazan v višini 41.777 EUR. Davek od dohodka pravnih oseb za tržno dejavnosti znaša 1.906 EUR. Zavod ima presežek prihodkov nad odhodki v višini 39.871 EUR (AOP 891).

Izkaz prihodkov in odhodkov določenih uporabnikov po vrstah dejavnosti

Celotni prihodki iz naslove javne dejavnosti so znašali 731.520 EUR (AOP 670) , celotni odhodki iz naslova javne dejavnosti 696.733 EUR (AOP 687), čisti presežek prihodkov nad odhodki iz naslova javne dejavnosti pa znaša **34.787 EUR** (AOP 688).

Presežek prihodkov nad odhodki predstavlja presežek prihodkov iz naslova projekta SPIRIT, projekta INNO in presežka finančnih prihodkov.

Celotni prihodki tržne dejavnosti so znašali 44.128 EUR (AOP 660), celotni odhodki 37.138 EUR (AOP 687), davek od dohodka 1.906 EUR, pozitivni izid tržne dejavnosti pa **6.990 EUR** oz. 5.084 EUR po davku (AOP 691).

Skupni čisti presežek prihodkov nad odhodki je izkazan v višini 41.777 EUR oz. po obdavčitvi 39.871 EUR (AOP 891).

Ugotovitev presežka po zakonu o fiskalnem pravilu

V skladu s 5. členom ZFisP presežka nismo računali, ker nismo dosegli presežkov po denarnem toku.

UGOTOVITEV REZULTATA PRI IZVAJANJU SPLOŠNIH RAZVOJNIH NALOG IN TRŽNE DEJAVNOSTI TER PREDLOG RAZPOREDITVE

Prihodki Zavoda za izvajanje splošnih razvojnih nalog so v letu 2023 znašali 254.422 EUR, odhodki tega obdobja pa 254.422 EUR.

Pri opravljanju tržne dejavnosti je Zavod dosegel prihodke v višini 44.128 EUR in odhodke pri izvajanju te dejavnosti 37.138 EUR. Pozitivni izid tržne dejavnosti po obračunu davka od dohodkov (1.906 EUR) je znašal 5.084 EUR.

Skupni presežek prihodkov nad odhodki v letu 2023, dosežen pri opravljanju tržne dejavnosti, projekta INNO, projekta SPIRIT in iz naslova finančnih prihodkov znaša 41.777 EUR.

Predlog porabe presežka leta 2023:

Presežek tržne dejavnosti iz leta 2023 in projekta INNO, v skupni višini 19.503 EUR se nameni za nakup osnovnih sredstev, lastno udeležbo na projektih in razvoj dejavnosti v letu 2024.

STANJE PRESEŽKA PRIHODKOV NAD ODHODKI NA DAN 31.12.2022 – OBVEZNOSTI ZA SREDSTVA PREJETA V UPRAVLJANJE (KONTO 985)

Na osnovi odobrenih sredstev in ustvarjenih presežkov prihodkov nad odhodki, smo na dan 31.12.2023 naredili pripis presežkov prihodkov nad odhodki občinam ustanoviteljicam, kot je prikazano v spodnji tabeli.

OBČINA	šifra obči	KLJUČ	PRESEŽEK na dan 31.12.2022	KLJUČ na dan 31.12.2022	PRESEŽEK CLLD LEADER	ČISTI PRESEŽEK DRI	PRESEŽEK TD SPIRIT?	PRESEŽEK INNO	DRR OS	Obresti 2023 SRI	PRESEŽEK na dan 31.12.2023
			65.369,03		0,00	5.083,59	4.240,61	14.419,02	1.534,95	2.367,71	93.014,91
		%	0,00								0,00
Krško	100	0,34034	22.726,45	0,34034	0,00	1.255,21	1.443,27	4.931,66	379,00	805,84	31.541,43
Brežice	200	0,32148	21.888,49	0,32148	0,00	1.857,89	1.363,25	4.622,90	560,98	761,16	31.054,67
Sevnica	300	0,23307	14.325,07	0,23307	0,00	1.058,22	988,37	3.352,30	319,52	551,85	20.595,33
Kostanjevica na Krki	400	0,03226	2.011,12	0,03226	0,00	399,87	136,80	465,79	120,74	76,38	3.210,69
Bistrica ob Sotli	500	0,01809	1.581,43	0,01809	0,00	512,40	76,71	260,03	154,71	42,83	2.628,11
Radeče	600	0,05476	2.836,47	0,05476	0,00		232,21	786,35		129,65	3.984,68
			0,00						0,00	0,00	
SKUPAJ		100	**65.369,03**		**0,00**	**5.083,59**	**4.240,61**	**14.419,03**	**1.534,95**	**2.367,71**	**93.014,91**

Sodilo za razporeditev presežkov se glede na vsebino presežka uporablja: število prebivalcev v posamezni občini oz. glede na delež financiranja posamezne občine ustanoviteljice pri programu (projekt, dogodek).

V knjigovodskih evidencah (bruto bilanci – analitika kontov 985) na dan 31.12.23 ločeno izkazujemo presežek prihodkov nad odhodki iz preteklih let *(leto 2006 in 2007 – obravnava na 9. redni seji UO RRA Posavje z dne 27.02.2012),* ki je zmanjšan za postavko iz konta 920101, ki se nanaša na dogodke pred 2010.

POJASNILA PO 26. ČLENU PRAVILNIKA O SESTAVLJANJU LETNIH POROČIL

Sodila za razmejevanje prihodkov in odhodkov na dejavnost javne službe ter dejavnost prodaje blaga in storitev na trgu

Zavod vse svoje prihodke in odhodke iz naslova dejavnosti dosledno loči že ob nastanku s pomočjo uporabe stroškovnih mest in stroškovnih nosilcev. Za posredne stroške uporablja izbrano sprejeto sodilo za delitev le-teh; in sicer delež: zaposleni na posameznem projektu / vsi zaposleni.

Oblikovanje rezervacij

Zavod nima več oblikovanih dolgoročnih rezervacij.

Vzroki za izkazovaje presežka odhodkov nad prihodki v bilanci stanja

V letu 2023 zavod ne izkazuje presežka odhodkov nad prihodki.

Metode vrednotenja zalog gotovih proizvodov in zalog nedokončane proizvodnje

Zavod nima zalog gotovih proizvodov in zalog nedokončane proizvodnje.

Podatki o stanju neporavnanih terjatev in ukrepih za njihovo poravnavo oziroma razlogih za neplačilo

Zavod ima na dan 31.12.2023 stanje zapadlih neporavnanih terjatev v višini 13.184 EUR. Neporavnane članarine LAS Posavje znašajo 663 EUR. Terjatve se letno spremljajo in izvajajo ustrezni ukrepi za izterjavo. Ostale zapadle neporavnane terjatve se nanašajo na zahtevke občinam, ki so bili poravnani v začetku leta 2024.

Podatki o obveznostih, ki so do konca poslovnega leta zapadle v plačilo, in o razlogih za neplačilo

Zavod na dan 31.12.2023 ne izkazuje zapadlih obveznosti.

Viri sredstev, uporabljeni za vlaganje v opredmetena osnovna sredstva, neopredmetena sredstva in dolgoročne finančne (kapitalske naložbe in posojila)

Zavod je v letu 2023 vlagal v opredmetena osnovna sredstva. Viri sredstev so navedeni na strani 5 in 11 računovodskega poročila. V spodnji tabeli je prikaz dolgoročnih sredstev in njihovih virov po stanju 31.12.2023.

RAZRED 0	konto	znesek
neopredmetana OS in opredmetena OS	00-050	41.824
Naložbe v deleže- Destinacija Posavje	062002	-
skupaj		41.824

RAZRED 9	konto	znesek
LAS Posavje - obveznosti za OS	922124	5.314
DMMO – obveznost za OS do države	922111	6.024
RŠS – obveznosti za OS do države	922115	1.259
E-GRADOVI - obveznosti za OS do države	922116	1.288
KCP – obveznosti za OS do države	922117	6.328
INNO – obveznosti za OS do države	922118	15.392
obveznosti za OS po občinah	skupina 980	
skupaj viri za OS		35.605
Obveznost za DFN- Destinacija Posajve	920100	-
skupaj viri za OS + DFN		35.605

Viri za neopredmetena in opredmetena osnovna sredstva po financerjih:

OBČINA	konto	znesek
Krško	980100+980110	2.099
Brežice	980200+980210	2.054
Sevnica	980300+980310	1.456
Kostanjevica na Krki	980400	214
Bistrica ob Sotli	980500	147
Radeče	980600	249
skupaj		6.219

Naložbe prostih denarnih sredstev

Zavod ima naložbe denarnih sredstev v kratkoročne depozite za izvajanje Garancijske sheme Posavje, Posavske štipendijske sheme in LAS.

Razlogi za pomembnejše spremembe stalnih sredstev

Zavod ni imel pomembnejših sprememb stalnih sredstev.

Vrste postavk, ki so zajete v zneskih, izkazanih na kontih zunajbilančne evidence

Zavod ima na dan 31.12.2023 oblikovane dolgoročne rezervacije zaradi garancijske izpostavljenosti pri izvajanju Garancijske sheme Posavje v višini 85.466 EUR, kar predstavlja 80 % stanja odprtih kreditov na dan 31.12.2023. Odprte so štiri garancije pri DH d.d. Ljubljana. Veljavnosti in zneski garancij sovpadajo z zapadlostjo posameznih kreditov. Zadnja potencialna obveznost iz naslova danih garancij poteče 30.11.2026.

Podatki o pomembnejših opredmetenih osnovnih sredstvih in neopredmetenih sredstvih, ki so že v celoti odpisana, pa se še vedno uporabljajo za opravljanje dejavnosti

Zavod pri svojem delu uporablja tudi računalniško opremo in pohištvo, ki je že amortizirano. Drugih pomembnih osnovnih sredstev ne uporablja.

Podatki, ki so pomembni za podrobnejšo predstavitev poslovanja in premoženjskega stanja

Inventurna komisija je popisala sredstva in obveznosti zavoda in ugotovila, da imajo vse spremembe ustrezno zakonsko podlago.

PRILOGE

A) BILANCA STANJA na dan 31.12.2023

B) IZKAZ PRIHODKOV IN ODHODKOV DOLOČENIH UPORABNIKOV po načelu denarnega toka

C) Izkaz računa finančnih terjatev in naložb določenih uporabnikov

D) Izkaz računa financiranja določenih uporabnikov

E) IZKAZ PRIHODKOV IN ODHODKOV DOLOČENIH UPORABNIKOV PO VRSTAH DEJAVNOSTI

F) Stanje in gibanje neopredmetenih sredstev in opredmetenih osnovnih sredstev

G) Stanje in gibanje dolgoročnih finančnih naložb in posojil

H) IZKAZ PRIHODKOV IN ODHODKOV – DOLOČENIH UPORABNIKOV

I) Izjava o oceni notranjega nadzora javnih financ

J) Prihodki in odhodki po načelu poslovnega dogodka za leto 2023 (ločeno po SM)

K) Bruto bilanca

REALIZACIJA PO STROŠKOVNIH MESTIH ZA LETO 2023

Št	AOP / SM/SN	Naziv	REALIZACIJA 2022	REBALANS 2023	REALIZACIJA 1-12/2023	Indeks R 23/R 22	Indeks R 23/REB 23
I	AOP 870	CELOTNI PRIHODKI (1+2+3+4-6)	615.230,25	817.755,67	801.908,73	1,30	0,98
	AOP 893	PRESEŽEK PRIHODKOV iz prejšnjih let, namenjen pokritju odhodkov obračunskega obdboja (5)	0,00	0,00	0,00	0,00	0,00
		Prihodki, porabljeni za nabavo OS (6)	6.193,14	27.929,08	26.260,52	4,24	0,94
1		PRIHODKI IZ POSLOVANJA ZA SPLOŠNE RAZVOJNE NALOGE in nabavo osnovnih sredstev *	231.892,23	267.750,05	256.422,46	1,11	0,96
		Državni proračun	95.978,84	110.036,25	109.936,36	1,15	1,00
		Občina Krško	46.251,21	53.797,00	50.101,83	1,08	0,93
		Občina Brežice	43.696,19	50.537,80	46.961,38	1,07	0,93
		Občina Sevnica	31.681,43	36.605,60	34.054,70	1,07	0,93
		Občina Kostanjevica na Krki	4.376,38	5.113,57	4.731,71	1,08	0,93
		Občina Radeče	7.524,12	8.835,62	8.000,22	1,06	0,91
		Občina Bistrica ob Sotli	2.384,06	2.824,21	2.636,26	1,11	0,93
2		PRIHODKI IZ POSLOVANJA ZA IZVEDBO PROJEKTOV	332.306,81	502.277,65	485.223,29	1,46	0,97
		Državni proračun in sredstva ESS	284.340,14	360.817,27	355.676,74	1,25	0,99
		Občina Krško	40.702,50	43.650,55	44.287,87	1,09	1,01
		Občina Brežice	27.147,31	30.264,72	31.061,82	1,14	1,03
		Občina Sevnica	19.692,79	21.920,55	20.859,52	1,06	0,95
		Občina Kostanjevica na Krki	1.691,41	3.345,99	1.781,78	1,05	0,53
		Občina Radeče	5.574,05	7.717,83	6.186,99	1,11	0,80
		Občina Bistrica ob Sotli	965,27	4.100,33	1.768,35	1,83	0,43
		Članarine + drugi financerji	1.890,00	2.079,00	2.079,00	1,10	1,00
		Poraba razmejenih prihodkov iz projektov (sk.92)		27.075,00	26.776,41	0,00	0,99
		Odloženi prihodki za financiranje programa RŠS, LAS	-50.934,41	0,00	-5.255,19	0,10	0,00
		Poraba odloženi prihodki za financ.projektov sodel.(sk.29)	1.237,75	1.306,41	0,00	0,00	0,00
3		PRIHODKI IZ TRŽNE DEJAVNOSTI	50.844,11	44.127,97	44.127,97	0,87	1,00
		Občina Krško	11.886,50	10.895,78	10.895,78	0,92	1,00
		Občina Brežice	17.593,78	16.127,37	16.127,37	0,92	1,00
		Občina Sevnica	10.021,13	9.185,88	9.185,88	0,92	1,00
		Občina Kostanjevica na Krki	3.786,65	3.471,03	3.471,03	0,92	1,00
		Občina Bistrica ob Sotli	4.852,35	4.447,91	4.447,91	0,92	1,00
		Drugi (podjetja, zavodi)	2.703,70				0,00
4		FINANČNI PRIHODKI	187,10	3.600,00	16.135,01	86,24	4,48
5		PRESEŽEK PRIHODKOV iz prejšnjih let, namenjen pokritju odhodkov obrač. obdobja -PROJEKTI	0,00				0,00
6		Prihodki porabljeni za nabavo OS	6.193,14	27.929,08	26.260,52	4,24	0,94
II	AOP 887	CELOTNI ODHODKI	614.329,57	788.686,25	760.131,25	1,24	0,96
		CELOTNI ODHODKI brez nabav OS	608.136,43	760.757,17	733.870,73	1,21	0,96
		Stroški materiala in storitev (a)	202.074,91	324.822,66	319.014,95	1,58	0,98
		Nabava OS	6.193,14	27.929,08	26.260,52	4,24	0,94
		Stroški dela (b)	406.061,52	435.934,51	414.855,78	1,02	0,95
7		ODHODKI IZ POSLOVANJA ZA SPLOŠNE RAZVOJNE NALOGE	233.892,23	267.750,05	256.422,46	1,10	0,96
a		Stroški materiala in storitev	67.071,80	83.446,81	73.778,54	1,10	0,88
b		Stroški dela	164.820,43	182.303,24	180.643,64	1,10	0,99
c		Nabava OS	2.000,00	2.000,00	2.000,28	1,00	1,00
8		ODHODKI IZ POSLOVANJA ZA IZVEDBO PROJEKTOV	336.247,35	481.136,20	466.570,67	1,39	0,97
a		Stroški materiala in storitev	127.884,03	236.575,85	239.348,91	1,87	1,01
		Nabava OS	4.193,14	25.929,08	24.260,24	5,79	0,94
b		Stroški dela	204.170,18	218.631,27	202.961,52	0,99	0,93
9		ODHODKI POSLOVANJE IZ TRŽNE DEJAVNOSTI	44.189,99	39.800,00	37.138,12	0,84	0,93
a		Stroški materiala in storitev	7.119,08	4.800,00	5.887,50	0,83	1,23
		Nabava OS		0,00	0,00	0,00	0,00
b		Stroški dela	37.070,91	35.000,00	31.250,62	0,84	0,89
III	AOP 888	PRESEŽEK PRIHODKOV NAD ODHODKI (I-II)	7.093,82	25.489,42	41.777,49	5,89	1,64
	AOP 889	PRESEŽEK ODHODKOV NAD PRIHODKI (II-I)		0,00	0,00	0,00	0,00
IV	AOP 890	Davek od dohodka pravnih oseb			1.906,26		
V	AOP 891	ČISTI PRESEŽEK PRIHODKOV OBRAČUNSKEGA OBDOBJA (III-IV)	7.093,82	25.489,42	39.871,23	5,62	1,56
	AOP 892	ČISTI PRESEŽEK ODHODKOV OBRAČUNSKEGA OBDOBJA (IV-III)		0,00	0,00	0,00	0,00
	AOP 893	PRESEŽEK PRIHODKOV iz prejšnjih let, namenjen pokritju odhodkov obrač. obdobja -PROJEKTI	0,00	0,00	0,00	0,00	0,00
		PRIHODKI porabljeni za nabavo OS					0,00
		SKUPNI PRESEŽEK OBRAČUNSKEGA OBDOBJA (AOP 893-AOP 892)	7.093,82	25.489,42	39.871,23	5,62	1,56

Št	AOP / SM/SN	Naziv	REALIZACIJA 2022	REBALANS 2023	REALIZACIJA 1-12/2023	Indeks R 23/R 22	Indeks R 23/REB 23
		SPLOŠNE RAZVOJNE NALOGE					
1		**PRIHODKI ***	**231.892,23**	**267.750,05**	**256.422,46**	1,11	0,96
	700	Državni proračun	95.978,84	110.036,25	109.936,36	1,15	1,00
	100	Občina Krško	46.251,21	53.797,00	50.101,83	1,08	0,93
	200	Občina Brežice	43.696,19	50.537,80	46.961,38	1,07	0,93
	300	Občina Sevnica	31.681,43	36.605,60	34.054,70	1,07	0,93
	400	Občina Kostanjevica na Krki	4.376,38	5.113,57	4.731,71	1,08	0,93
	600	Občina Radeče	7.524,12	8.835,62	8.000,22	1,06	0,91
	500	Občina Bistrica ob Sotli	2.384,06	2.824,21	2.636,26	1,11	0,93
		Vkalkulirani prihodki	21,08				
2		ODHODKI	**233.892,23**	**267.750,05**	**256.422,46**	**1,10**	**0,96**
		ODHODKI brez nabav OS	231.892,23	265.750,05	254.422,18	**1,10**	**0,96**
a		**STROŠKI MATERIALA**	**10.285,94**	**15.050,13**	**14.042,76**	1,37	0,93
		Pisarniški material	1.787,63	1.500,00	1.293,46	0,72	0,86
		Čistilni material in storitve	1.436,22	1.800,00	1.724,50	1,20	0,96
		Časopisi, revije, knjige in strokovne literature	258,98	600,00	515,39	1,99	0,86
		Električna energija	734,55	1.000,00	884,08	1,20	0,88
		Poraba kuriv in ogrevanje	1.374,03	2.200,00	1.937,72	1,41	0,88
		Voda in komunalne storive	488,30	400,00	354,42	0,73	0,89
		Promocijski material	2.410,14	5.800,13	5.867,73	2,43	1,01
		Drugi splošni material	1.796,09	1.750,00	1.465,46	0,82	0,84
b		**STROŠKI STORITEV**	**50.202,39**	**60.098,39**	**52.247,40**	1,04	0,87
		Tekoče vzdrževanje druge opreme in poslovnih prostorov	3.716,99	4.000,00	3.906,00	1,05	0,98
		Najemnine in zakupnine za poslovne prostore ter spletno in programsko opremo - e-arhiviranje	6.280,86	7.500,00	6.348,06	1,01	0,85
		Stroški prevozov in potovanj v SLO in tujini (km, dnevnice, nočitve)	8.630,33	11.000,00	9.648,54	1,12	0,88
		Zavarovalne premije	527,79	538,90	538,90	1,02	1,00
		Stroški plačilnega prometa	102,85	150,00	118,23	1,15	0,79
		Računovodske, revizorske in svetovalne storitve	9.159,01	11.000,00	10.453,63	1,14	0,95
		Računalniške storitve	2.318,00	3.000,00	2.562,00	1,11	0,85
		Storitve odvetnikov, notarjev, takse, sodni stroški	2.928,00	1.500,00	976,00	0,33	0,65
		Stroški zdravniških pregledov	292,37	500,00	322,23	1,10	0,64
		Stroški strokovnega izobraževanja zaposlenih, seminarji	1.948,04	3.000,00	3.790,88	1,95	1,26
		Stroški oglaševalskih storitev	3.115,83	3.500,00	1.240,20	0,40	0,35
		Stroški reprezentance	1.945,00	2.500,00	1.948,52	1,00	0,78
		Stroški telefonije (fiksna in mobilna, internet)	2.142,79	2.500,00	2.204,08	1,03	0,88
		Poštnina in kurirske storitve	817,26	1.200,00	745,91	0,91	0,62
		Promocija zdravja na delovnem mestu	1.741,85	2.000,00	2.010,01	1,15	1,01
		Avtorske pogodbe			300,79	0,00	0,00
		Druge splošne storitve	4.535,42	6.209,49	5.133,42	1,13	0,83
c		**DRUGI STROŠKI**	**4.753,47**	**5.798,29**	**5.800,25**	1,22	1,00
		Članarine	4.330,00	5.333,00	5.333,00	1,23	1,00
		Drugi odhodki (stavbno,...)	423,47	465,29	467,25	1,10	1,00
d		**STROŠKI DELA**	**160.655,77**	**173.303,24**	**172.143,64**	1,07	0,99
		Osnovne plače	123.396,99	130.783,80	130.734,20	1,06	1,00
		Sredstva za delovno uspešnost	2.663,73	3.600,00	3.472,92	1,30	0,96
		Prispevki delodajalca	20.275,55	22.500,00	22.395,37	1,10	1,00
		Prispevki od kilometrine nad uredbo		50,00	32,92	0,00	0,66
		Dodatno pokojninsko zavarovanje	1.765,07	1.800,00	1.735,20	0,98	0,96
		Povračila stroškov prehrane in prevoza na delo	7.608,08	9.756,00	8.959,59	1,18	0,92
		Regres za letni dopust	4.946,35	4.813,44	4.813,44	0,97	1,00
		Jubilejne nagrade, odpravnine...					
e		OSNOVNA SREDSTVA - nabava	2.000,00	2.000,00	2.000,28	1,00	1,00
f		**SPREMLJANJE RRP 2021-2027**	**5.994,66**	**10.000,00**	**9.500,00**	1,58	0,95
		Stroški materiala in storitev	1.830,00	1.000,00	1.000,00	0,55	1,00
		Stroški dela	4.164,66	9.000,00	8.500,00	2,04	0,94
g	2	**GARANCIJSKA SHEMA POSAVJA**	**0,00**	**1.500,00**	**688,13**	0,00	0,46
		Stroški materiala in storitev	0,00	1.500,00	688,13	0,00	0,46
		Stroški dela	0,00	0,00	0,00	0,00	0,00
3		**PRESEŽEK PRIHODKOV NAD ODHODKI (1-2)**					
		PROJEKTI					
I		**PRIHODKI (vsi projekti skupaj 1-13)**	**332.493,91**	**502.297,65**	**485.230,29**	1,46	0,97
II		**ODHODKI (vsi projekti skupaj 1-13)**	**332.054,21**	**481.136,20**	**466.570,67**	1,41	0,97

Št	AOP / SM/SN	Naziv	REALIZACIJA 2022	REBALANS 2023	REALIZACIJA 1-12/2023	Indeks R 23/R 22	Indeks R 23/REB 23
III		**PRESEŽEK PRIHODKOV NAD ODHODKI (I-II)**	**439,70**	**21.161,45**	**18.659,62**	42,44	0,88
	SM 9	**POSAVSKA ŠTIPENDIJSKA SHEMA (2007-2013)**					
		PRIHODKI	**8,40**	**20,00**	**1.629,80**	194,02	81,49
		Občina Brežice		20,00	1.622,80	81,14	81,14
		Obresti	8,40		7,00	0,00	0,00
		ODHODKI	**8,40**	**20,00**	**1.629,80**	194,02	81,49
		Stroški storitev	8,40	20,00	1.629,80	81,49	81,49
		PRESEŽEK PRIHODKOV NAD ODHODKI	0,00	0,00	0,00	0,00	0,00
	SM 91	**REGIJSKA ŠTIPENDIJSKA SHEMA (2016-2022)**					
		PRIHODKI	**20.257,95**	**12.400,00**	**10.852,48**	0,54	0,88
		Državni proračun (za izvajanje programa)	57.299,12		57,56	0,00	0,00
		Odloženi prihodki za financiranje programa	-37.182,32			0,00	0,00
		Poraba razmejenih prihodkov iz projektov (sk.92)		12.400,00	10.794,92	0,00	0,87
		Obresti	141,15			0,00	0,00
		ODHODKI	**21.474,29**	**12.400,00**	**10.852,48**	0,51	0,88
		ODHODKI brez nabav OS	**20.257,95**	**12.400,00**	**10.852,48**	0,54	0,88
		Stroški materiala in storitev (za izvajanje programa)	8.745,10	7.400,00	5.556,68	0,64	0,75
		Stroški dela (za izvajanje programa)	11.512,85	5.000,00	5.295,80	0,46	1,06
		OS	1.216,34				
		PRESEŽEK PRIHODKOV NAD ODHODKI		0,00	0,00	0,00	0,00
	SN 90099	**ŠTIPENDIJE ZA NADARJENE S PODROČJA KULTURE**					
		PRIHODKI	**42.960,00**	**47.046,31**	**48.656,04**	1,13	1,03
		Občina Krško	22.394,36	23.207,11	24.986,49	1,12	1,08
		Občina Brežice	10.550,87	11.603,52	11.951,73	1,13	1,03
		Občina Sevnica	7.464,77	7.735,68	7.967,82	1,07	1,03
		Občina Kostanjevica na Krki					0,00
		Občina Bistrica ob Sotli		1.500,00	750,00	0,00	0,50
		Občina Radeče	2.550,00	3.000,00	3.000,00	1,18	1,00
		ODHODKI	**42.960,00**	**47.046,31**	**48.656,04**	1,13	1,03
		Stroški štipendij	42.960,00	47.046,31	48.656,04	1,13	1,03
		PRESEŽEK PRIHODKOV NAD ODHODKI	0,00	0,00	0,00	0,00	0,00
	SM 11	**DMMO (Razvoj in promocija turistične ponudbe vodilne destinacije Čatež in Posavje)**					
		PRIHODKI	**27.038,42**	**32.142,86**	**23.856,68**	0,88	0,74
		Občina Krško	9.268,76	9.320,12	8.178,06	0,88	0,88
		Občina Brežice	8.641,48	8.798,52	7.624,61	0,88	0,87
		Občina Kostanjevica na Krki	873,35	2.334,76	770,55	0,88	0,33
		Občina Sevnica	6.259,40	6.816,01	5.522,83	0,88	0,81
		Občina Bistrica ob Sotli	483,99	2.009,02	427,04	0,88	0,21
		Občina Radeče	1.511,44	2.864,43	1.333,59	0,88	0,47
		ODHODKI	**27.038,42**	**32.142,86**	**23.856,69**	0,88	0,74
		ODHODKI brez nabav OS	**27.038,42**	**32.142,86**	**23.856,69**	0,88	0,74
		Stroški materiala in storitev	9.837,74	6.142,86	6.573,02	0,67	1,07
		Stroški dela	17.200,68	26.000,00	17.283,67	1,00	0,66
		nabava OS					
		PRESEŽEK PRIHODKOV NAD ODHODKI	0,00	0,00	-0,01	0,00	0,00
	SM 10	**KCP Karierni center Posavja**					
		PRIHODKI	**24.231,22**	**60.740,00**	**55.601,70**	**2,29**	**0,92**
		Državni proračun	24.231,22	60.740,00	55.601,70	**2,29**	0,92
		ODHODKI	**24.231,22**	**60.740,00**	**55.601,70**	**2,29**	**0,92**
		Stroški materiala in storitev	9.214,48	25.140,00	22.923,17	2,49	0,91
		Stroški dela	15.016,74	27.600,00	26.336,12	1,75	0,95
		nabava OS		8.000,00	6.342,41	0,00	0,79
		PRESEŽEK PRIHODKOV NAD ODHODKI	0,00	0,00	0,00	0,00	0,00
	SM 18	**3P POSAVJE POLNO PRILOŽNOSTI 2022**					
		PRIHODKI	**31.780,25**				
		STO	24.295,49				
		Občina Krško	2.553,80				
		Občina Brežice	2.407,10				
		Občina Kostanjevica na Krki	241,01				
		Občina Sevnica	1.738,71				
		Občina Bistrica ob Sotli	133,98				
		Občina Radeče	410,16				
		ODHODKI	**31.780,25**				
		Stroški materiala in storitev	30.326,20				
		Stroški dela	1.454,05				
		PRESEŽEK PRIHODKOV NAD ODHODKI	0,00				
	SM 24	**IZVAJANJE SPREMLJANJA LAS POSAVJE (2007-2013)**					

Št	AOP / SM/SN	Naziv	REALIZACIJA 2022	REBALANS 2023	REALIZACIJA 1-12/2023	Indeks R 23/R 22	Indeks R 23/REB 23
		PRIHODKI	**0,00**	**14.675,00**	**14.675,00**	0,00	1,00
		Lastni viri (poraba presežka iz preteklih let)		14.675,00	14.675,00		1,00
		Obresti					
		ODHODKI	**0,00**	**14.675,00**	**14.675,00**	0,00	1,00
		Stroški materiala in storitev		14.675,00	14.675,00		1,00
		Stroški dela					
		PRESEŽEK PRIHODKOV NAD ODHODKI	0,00	0,00	0,00	0,00	0,00
	SM 25	**IZVAJANJE NALOG VODILNEGA PARTNERJA LAS POSAVJE (2014-2020)**					
		PRIHODKI	**126.776,13**	**140.430,30**	**130.684,04**	1,03	0,93
		Državni proračun	120.310,52	118.232,12	113.720,83	0,95	0,96
		Občina Krško (članarina)	6.485,58	7.134,14	7.134,14	1,10	1,00
		Občina Brežice (članarina)	5.547,86	6.102,65	6.102,65	1,10	1,00
		Občina Sevnica (članarina)	4.229,91	4.652,90	4.652,90	1,10	1,00
		Občina Kostanjevica na Krki (članarina)	577,05	634,76	634,76	1,10	1,00
		Občina Radeče (članarina)	1.102,45	1.212,70	1.212,70	1,10	1,00
		Občina Bistrica ob Sotli (članarina)	347,30	382,03	382,03	1,10	1,00
		Poraba odloženih prihodkov	-1.723,84			0,00	0,00
		Članarine - ostali	1.890,00	2.079,00	2.079,00	1,10	1,00
		Odloženi prihodki za financ.projektov sodel.	37,55			0,00	0,00
		Odloženi prihodki za financ.programa	-12.028,25		-5.234,97	0,44	0,00
		ODHODKI	**129.752,93**	**140.430,30**	**130.684,04**	1,01	0,93
		ODHODKI brez nabave OS	**126.776,13**	**139.076,10**	**129.329,84**	1,02	0,93
		Stroški materiala in storitev	34.927,19	44.076,10	42.775,89	1,22	0,97
		Stroški dela	91.848,94	95.000,00	86.553,95	0,94	0,91
		nabava OS	2.976,80	1.354,20	1.354,20	0,45	1,00
		PRESEŽEK PRIHODKOV NAD ODHODKI	**0,00**	**0,00**	**0,00**	0,00	0,00
	SM 28	**CLLD LEADER**					
		PRIHODKI		**30.000,00**	**29.980,05**	0,00	1,00
		Prihodki		30.000,00	30.000,00	0,00	1,00
		Odloženi prihodki za financ.programa			-19,95		
		ODHODKI		**30.000,00**	**29.980,05**	0,00	1,00
		Stroški materiala in storitev		15.000,00	15.773,03	0,00	1,05
		Stroški dela		15.000,00	14.207,02	0,00	0,95
		PRESEŽEK PRIHODKOV NAD ODHODKI		0,00	0,00		
	SM 38	**LASR**					
		PRIHODKI		**20.000,00**	**19.999,73**	**0,00**	**1,00**
		Državni proračun		20.000,00	20.000,00	0,00	1,00
		Odloženi prihodki za financ.programa			-0,27		
		ODHODKI		**20.000,00**	**19.999,73**	0,00	1,00
		Stroški materiala in storitev		14.000,00	15.451,49	0,00	1,10
		Stroški dela		6.000,00	4.548,24	0,00	0,76
		PRESEŽEK PRIHODKOV NAD ODHODKI		0,00	0,00	0,00	0,00
	251301	**Centri interpretacije zavarovanih območij**					
		PRIHODKI	**6.635,00**			0,00	0,00
		Državni proračun in sredstva EKSRP	5.397,25			0,00	0,00
		Lastni viri (odloženi prihodki od članarin pret.let)	1.237,75			0,00	0,00
		ODHODKI	**6.635,00**			0,00	0,00
		ODHODKI	1.926,71			0,00	0,00
		Stroški dela	4.708,29			0,00	0,00
		PRESEŽEK PRIHODKOV NAD ODHODKI					
	SM 25140	**EKO Okusi Slovenije**					
		PRIHODKI		**7.511,41**	**7.511,49**	0,00	1,00
		Državni proračun in sredstva EKSRP		6.205,00	6.205,00	0,00	1,00
		Lastni viri (odloženi prihodki od članarin pret.let)		1.306,41	1.306,49		1,00
		ODHODKI		**7.511,41**	**7.511,49**	0,00	1,00
		Stroški materiala in storitev		2.500,00	2.500,00	0,00	1,00
		Stroški dela		5.011,41	5.011,49	0,00	1,00
		PRESEŽEK PRIHODKOV NAD ODHODKI		0,00	0,00	0,00	0,00
	SM 16	**INNO Industry**					
		PRIHODKI	**31.121,76**	**34.384,38**	**34.384,38**	1,10	1,00
		Državni proračun in sredstva ERDF-Interreg Europe	31.121,76	34.384,38	34.384,38	1,10	1,00
		Lastni viri (odloženi prihodki od članarin pret.let)				0,00	0,00
		Lastni viri				0,00	0,00
		ODHODKI	**31.121,76**	**17.584,88**	**19.965,36**	0,64	1,14

Št	AOP / SM/SN	Naziv	REALIZACIJA 2022	REBALANS 2023	REALIZACIJA 1-12/2023	Indeks R 23/R 22	Indeks R 23/REB 23
		Stroški materiala in storitev	16.160,91	600,00	2.995,44	0,19	4,99
		Stroški dela	14.960,85	410,00	406,29	0,03	0,99
		nabava OS		16.574,88	16.563,63	0,00	1,00
		PRESEŽEK PRIHODKOV NAD ODHODKI		16.799,50	14.419,02	0,00	0,86
	SM 22128	**Regionalno skrbništvo - projekt Javne agencije SPIRIT**					
		PRIHODKI	**6.779,69**	**6.714,29**	**7.038,29**	1,04	1,05
		Prihodki	6.779,69	6.714,29	7.038,29	1,04	1,05
		ODHODKI	**6.339,99**	**2.352,34**	**2.797,68**	0,44	1,19
		Stroški materiala in storitev	525,68		93,20	0,18	0,00
		Stroški dela	5.814,31	2.352,34	2.704,48	0,47	1,15
		PRESEŽEK PRIHODKOV NAD ODHODKI	439,70	4.361,95	4.240,61	9,64	0,97
	SM 19	**TERA**					
		PRIHODKI	**14.905,09**	**38.394,94**	**32.403,71**	2,17	0,84
		Prihodki	14.905,09	38.394,94	32.403,71	2,17	0,84
		ODHODKI	**14.905,09**	**38.394,94**	**32.403,71**	2,17	0,84
		Stroški materiala in storitev	3.577,82	13.619,73	9.837,81	2,75	0,72
		Stroški dela	11.327,27	24.775,21	22.565,90	1,99	0,91
		PRESEŽEK PRIHODKOV NAD ODHODKI	0,00	0,00	0,00	0,00	0,00
	SM 20	**RURALITIES**					
		PRIHODKI		**11.300,49**	**9.287,38**	0,82	0,82
		Prihodki		11.300,49	9.287,38	0,82	0,82
		ODHODKI		**11.300,49**	**9.287,38**	0,82	0,82
		Stroški materiala in storitev		2.172,94	1.493,59	0,69	0,69
		Stroški dela		9.127,55	7.793,79	0,85	0,85
		PRESEŽEK PRIHODKOV NAD ODHODKI		0,00	0,00	0,00	0,00
	SM 37	**3P 2023**					
		PRIHODKI		**46.537,67**	**46.537,67**	0,00	1,00
		STO		34.846,05	34.846,04	0,00	1,00
		Občina Krško		3.989,18	3.989,18	0,00	1,00
		Občina Brežice		3.760,03	3.760,03	0,00	1,00
		Občina Kostanjevica na Krki		376,47	376,47	0,00	1,00
		Občina Sevnica		2.715,96	2.715,97	0,00	1,00
		Občina Bistrica ob Sotli		209,28	209,28	0,00	1,00
		Občina Radeče		640,70	640,70	0,00	1,00
		ODHODKI		**46.537,67**	**46.537,67**	0,00	1,00
		Stroški materiala in storitev		44.182,91	44.182,91	0,00	1,00
		Stroški dela		2.354,76	2.354,76	0,00	1,00
		PRESEŽEK PRIHODKOV NAD ODHODKI		0,00	0,00	0,00	0,00
	SM 39	**OPO 2023-2025**					
		PRIHODKI	**0,00**	**0,00**	**12.131,85**	0,00	0,00
		Prihodki			12.131,85	0,00	0,00
		ODHODKI	**0,00**	**0,00**	**12.131,85**	0,00	0,00
		Stroški materiala in storitev			4.231,84	0,00	0,00
		Stroški dela			7.900,01	0,00	0,00
		PRESEŽEK PRIHODKOV NAD ODHODKI	0,00	0,00	0,00	0,00	0,00

TRŽNA DEJAVNOST

		PRIHODKI (skupaj 1-5)	**50.844,11**	**44.127,97**	**44.127,97**	0,87	1,00
		ODHODKI (skupaj 1-5)	**44.189,99**	**39.800,00**	**37.138,12**	0,84	0,93
		PRESEŽEK PRIHODKOV NAD ODHODKI (I-II)	**6.654,12**	**4.327,97**	**6.989,85**	1,05	1,62
		Davek od dobička pravnih oseb (17% oz. 19%)	**1.264,28**		**1.906,26**	1,51	0,00
		ČISTI PRESEŽEK PRIHODKOV NAD ODHODKI (III-IV)	**5.389,84**	**4.327,97**	**5.083,59**	0,94	1,17
	SM 22	**Lovni turizem v Posavju**					
		PRIHODKI	2.703,70				
		Prihodki (občine, podjetja, zavodi)	2.703,70				
		ODHODKI	1.507,26				
		Stroški materiala in storitev	1.507,26				
		Stroški dela					
		PRESEŽEK PRIHODKOV NAD ODHODKI	1.196,44				
	SM 22200	**Koordinacija vodenja projektov DRR 2014 - 2020**					
		PRIHODKI	**48.140,41**	**44.127,97**	**44.127,97**	**0,92**	**1,00**
		Občina Bistrica ob Sotli	4.852,35	4.447,91	4.447,91	0,92	1,00
		Občina Brežice	17.593,78	16.127,37	16.127,37	0,92	1,00
		Občina Kostanjevica na Krki	3.786,65	3.471,03	3.471,03	0,92	1,00

Št	AOP / SM/SN	Naziv	REALIZACIJA 2022	REBALANS 2023	REALIZACIJA 1-12/2023	Indeks R 23/R 22	Indeks R 23/REB 23
		Občina Krško	11.886,50	10.895,78	10.895,78	0,92	1,00
		Občina Sevnica	10.021,13	9.185,88	9.185,88	0,92	1,00
		ODHODKI	**42.682,73**	**39.800,00**	**37.138,12**	**0,87**	**0,93**
		Stroški materiala in storitev	5.611,82	4.800,00	5.887,50	1,05	1,23
		Stroški dela	37.070,91	35.000,00	31.250,62	0,84	0,89
		nabava OS	1.534,95			0,00	0,00
		PRESEŽEK PRIHODKOV NAD ODHODKI	5.457,68	4.327,97	6.989,85	1,28	1,62

Bilanca za obdobje 01.01.2023-31.12.2023

Konto	Naziv konta	Otv.debet	Otv.kredit	Promet debet	Promet kredit	Kumulativni debet	Kumulativni kredit	Debetni saldo	Kreditni saldo
0	**DOLGOROČNA SRED. IN SRED. V UPRAVLJANJU**	**446.285,57**	**404.186,08**	**29.078,01**	**29.353,28**	**475.363,58**	**433.539,36**	**41.824,22**	**0,00**
00	**NEOPREDMETENA SREDSTVA IN DOLGOROČNE AČR**	**169.595,83**	**93.924,76**	**0,00**	**0,00**	**169.595,83**	**93.924,76**	**75.671,07**	**0,00**
003	**PREMOŽENJSKE PRAVICE**	**52.183,03**	**654,96**	**0,00**	**0,00**	**52.183,03**	**654,96**	**51.528,07**	**0,00**
003000	Premoženjske pravice	52.183,03	654,96	0,00	0,00	52.183,03	654,96	51.528,07	0,00
005	**DRUGA NEOPREDMETENA SREDSTVA**	**117.412,80**	**93.269,80**	**0,00**	**0,00**	**117.412,80**	**93.269,80**	**24.143,00**	**0,00**
005000	Druga neopredmetena osnovna sredstva	117.412,80	93.269,80	0,00	0,00	117.412,80	93.269,80	24.143,00	0,00
01	**POPRAVEK VREDNOSTI NEOPREDMETENIH SREDSTEV**	**93.924,76**	**153.504,33**	**0,00**	**8.982,00**	**93.924,76**	**162.486,33**	**0,00**	**68.561,57**
010	**POPRAVEK VREDNOSTI NEOPREDMETEMIH SREDSTEV**	**93.924,76**	**153.504,33**	**0,00**	**8.982,00**	**93.924,76**	**162.486,33**	**0,00**	**68.561,57**
010100	Popravek vrednosti neopredmetenih OS	0,00	67.878,47	0,00	8.982,00	0,00	76.860,47	0,00	76.860,47
010500	Popravek vrednosti drugih neopredmetenih OS	93.924,76	85.625,86	0,00	0,00	93.924,76	85.625,86	8.298,90	0,00
04	**OPREMA IN DRUGA OPREDMETENA OSNOVNA SREDSTVA**	**156.814,52**	**29.199,47**	**26.260,52**	**2.817,49**	**183.075,04**	**32.016,96**	**151.058,08**	**0,00**
040	**OPREMA**	**154.321,42**	**25.950,47**	**26.260,52**	**2.817,49**	**180.581,94**	**28.767,96**	**151.813,98**	**0,00**
040000	Oprema	154.321,42	25.950,47	26.260,52	2.817,49	180.581,94	28.767,96	151.813,98	0,00
047	**OPREMA IN DRUGA OPREDM. OS, KI SE PRIDOBIVAJO**	**2.493,10**	**3.249,00**	**0,00**	**0,00**	**2.493,10**	**3.249,00**	**0,00**	**755,90**
047000	Oprema v pridobivanju	2.493,10	3.249,00	0,00	0,00	2.493,10	3.249,00	0,00	755,90
05	**POPRAVEK VREDNOSTI OPREME IN DRUGIH OPREDM. OS**	**25.950,46**	**127.557,52**	**2.817,49**	**17.553,79**	**28.767,95**	**145.111,31**	**0,00**	**116.343,36**
050	**POPRAVEK VREDNOSTI OPREME**	**25.950,46**	**127.557,52**	**2.817,49**	**17.553,79**	**28.767,95**	**145.111,31**	**0,00**	**116.343,36**
050000	Popravek vrednosti opreme	25.950,46	127.557,52	2.817,49	17.553,79	28.767,95	145.111,31	0,00	116.343,36
1	**KRATKOROČNA SREDSTVA, RAZEN ZALOG IN AČR**	**1.707.984,37**	**486.948,31**	**5.710.362,92**	**5.441.811,88**	**7.418.347,29**	**5.928.760,19**	**1.489.587,10**	**0,00**
11	**DOBROIMETJE PRI BANKAH IN DRUGIH FINANČN.USTANOVAH**	**419.331,47**	**0,00**	**4.136.561,43**	**3.841.342,89**	**4.555.892,90**	**3.841.342,89**	**714.550,01**	**0,00**
110	**DENARNA SREDSTVA NA RAČUNIH**	**84.331,47**	**0,00**	**2.909.883,27**	**2.808.475,40**	**2.994.214,74**	**2.808.475,40**	**185.739,34**	**0,00**
110026	Denarna sredstva PŠS-6000029026	12.566,57	0,00	263.439,48	267.003,54	276.006,05	267.003,54	9.002,51	0,00
110220	Denarna sredstva LAS-6000029220	281,80	0,00	19.679,08	14.957,81	19.960,88	14.957,81	5.003,07	0,00
110269	Denarna sredstva LAS novi-6000050269	828,14	0,00	193.741,20	159.967,55	194.569,34	159.967,55	34.601,79	0,00
110604	Denarna sredstva RŠS -6000055604	62.664,98	0,00	197.918,73	227.341,72	260.583,71	227.341,72	33.241,99	0,00
110802	Denarna sredstva RRA-6000029802	7.989,98	0,00	2.001.670,12	1.905.770,12	2.009.660,10	1.905.770,12	103.889,98	0,00
110900	Prehodni konto	0,00	0,00	233.434,66	233.434,66	233.434,66	233.434,66	0,00	0,00
115	**DENARNA SREDSTVA NA DEPOZITNIH RAČUNIH**	**335.000,00**	**0,00**	**1.226.678,16**	**1.032.867,49**	**1.561.678,16**	**1.032.867,49**	**528.810,67**	**0,00**
115170	Depozit tolarska sredstva - Zakladniški podračun države	335.000,00	0,00	1.226.678,16	1.032.867,49	1.561.678,16	1.032.867,49	528.810,67	0,00
12	**KRATKOROČNE TERJATVE DO KUPCEV**	**40.583,61**	**0,00**	**396.780,77**	**214.976,42**	**437.364,38**	**214.976,42**	**222.387,96**	**0,00**
120	**KRATKOROČNE TERJATVE DO KUPCEV V DRŽAVI**	**36.803,61**	**0,00**	**396.780,77**	**211.196,42**	**433.584,38**	**211.196,42**	**222.387,96**	**0,00**
120000	KK terjatve do kupcev v državi	36.353,61	0,00	374.582,59	189.211,24	410.936,20	189.211,24	221.724,96	0,00
120800	KK terjatve za članarine LAS Posavje	450,00	0,00	22.198,18	21.985,18	22.648,18	21.985,18	663,00	0,00
129	**OSLABITEV VREDNOSTI KRATKOR. TERJATEV DO KUPCEV**	**3.780,00**	**0,00**	**0,00**	**3.780,00**	**3.780,00**	**3.780,00**	**0,00**	**0,00**
129000	Dvomljive in sporne terjatve	3.780,00	0,00	0,00	3.780,00	3.780,00	3.780,00	0,00	0,00
13	**DANI PREDUJMI IN VARŠČINE**	**0,00**	**0,00**	**93,00**	**93,00**	**93,00**	**93,00**	**0,00**	**0,00**
130	**KRATKOROČNO DANI PREDUJMI**	**0,00**	**0,00**	**93,00**	**93,00**	**93,00**	**93,00**	**0,00**	**0,00**
130000	KRATKOROČNO DANI PREDUJMI	0,00	0,00	93,00	93,00	93,00	93,00	0,00	0,00
14	**KRATKOROČNE TERJATVE DO UPORABNIKOV EKN**	**109.326,63**	**2.599,04**	**766.969,82**	**721.756,83**	**876.296,45**	**724.355,87**	**151.940,58**	**0,00**
140	**KRATKOR.TERJATVE DO NEPOSR.UPORAB. PRORAČ. DRŽAVE**	**0,00**	**0,00**	**425.660,31**	**387.469,04**	**425.660,31**	**387.469,04**	**38.191,27**	**0,00**
140000	KK terjatve do neposr. uporab.proračuna države	0,00	0,00	425.660,31	387.469,04	425.660,31	387.469,04	38.191,27	0,00
141	**KRATKOR.TERJATVE DO NEPOSR.UPORAB. PRORAČ. OBČINE**	**109.326,63**	**2.599,04**	**341.309,51**	**334.287,79**	**450.636,14**	**336.886,83**	**113.749,31**	**0,00**
141000	KK terjatve do neposr. uporab.občin.pror.	109.326,63	2.599,04	341.309,51	334.287,79	450.636,14	336.886,83	113.749,31	0,00
15	**KRATKOROČNE FINANČNE NALOŽBE**	**433.389,31**	**0,00**	**85.000,00**	**411.352,64**	**518.389,31**	**411.352,64**	**107.036,67**	**0,00**
152	**KRATKOROČNO DANI DEPOZITI**	**433.389,31**	**0,00**	**85.000,00**	**411.352,64**	**518.389,31**	**411.352,64**	**107.036,67**	**0,00**
152100	Kratkoročni depozit NLB - LD2236300021 RRA	140.000,00	0,00	0,00	140.000,00	140.000,00	140.000,00	0,00	0,00
152101	Kratkoročni depozit NLB - LD2308600032 RRA	0,00	0,00	85.000,00	85.000,00	85.000,00	85.000,00	0,00	0,00
152130	Kratkoročni depozit NLB - LD2109100037 LAS	58.400,00	0,00	0,00	6.000,00	58.400,00	6.000,00	52.400,00	0,00
152170	Kratkoročni depozit NLB - LD1029500113 GS	165.676,94	0,00	0,00	165.676,94	165.676,94	165.676,94	0,00	0,00
152210	Kratkoročni depozit NLB - LD1032100125 LAS	14.675,70	0,00	0,00	14.675,70	14.675,70	14.675,70	0,00	0,00
152216	Kratkoročni depozit RGS - Delavska hranilnica	54.636,67	0,00	0,00	0,00	54.636,67	0,00	54.636,67	0,00
16	**KRATKOROČNE TERJATVE IZ FINANCIRANJA**	**1.161,40**	**107,49**	**0,13**	**1.051,55**	**1.161,53**	**1.159,04**	**2,49**	**0,00**
160	**KRATKOROČE TERJATVE IZ NASLOVA OBRESTI**	**1.161,40**	**107,49**	**0,13**	**1.051,55**	**1.161,53**	**1.159,04**	**2,49**	**0,00**
160000	KK terjatve za obresti	1.161,40	107,49	0,13	1.051,55	1.161,53	1.159,04	2,49	0,00
17	**DRUGE KRATKOROČNE TERJATVE**	**161.936,39**	**84.682,41**	**104.744,43**	**108.542,36**	**266.680,82**	**193.224,77**	**73.456,05**	**0,00**
170	**KRATKOR.TERJATVE DO DRŽAVNIH IN DRUGIH INSTITUCIJ**	**2.964,69**	**0,00**	**6.570,98**	**3.503,99**	**9.535,67**	**3.503,99**	**6.031,68**	**0,00**
170000	Terjatve do ZZZS - refundacije	2.964,69	0,00	6.570,98	3.503,99	9.535,67	3.503,99	6.031,68	0,00
174	**TERJATVE ZA VSTOPNI DAVEK NA DODANO VREDNOST**	**0,00**	**0,00**	**264,00**	**0,00**	**264,00**	**0,00**	**264,00**	**0,00**
174000	Terjatve za vstopni DDV - 22%	0,00	0,00	264,00	0,00	264,00	0,00	264,00	0,00
175	**OSTALE KRATKOROČNE TERJATVE**	**158.971,70**	**84.682,41**	**97.909,45**	**105.038,37**	**256.881,15**	**189.720,78**	**67.160,37**	**0,00**
175000	Ostale KK terjatve	22.016,82	926,46	27.894,42	27.894,42	49.911,24	28.820,88	21.090,36	0,00
175002	Ostale KK terjatve - prisp./dohod.od plač	895,29	0,00	0,00	0,70	895,29	0,70	894,59	0,00
175110	Terjatve za vračilo DDV	0,00	0,00	0,47	0,00	0,47	0,00	0,47	0,00
175120	Terjatve za vračilo DDPO	1.531,33	0,00	1.367,82	1.564,03	2.899,15	1.564,03	1.335,12	0,00
175200	Terjatve za vračilo štipendij	134.528,26	83.755,95	68.646,74	75.579,22	203.175,00	159.335,17	43.839,83	0,00
19	**AKTIVNE ČASOVNE RAZMEJITVE**	**542.255,56**	**399.559,37**	**220.213,34**	**142.696,19**	**762.468,90**	**542.255,56**	**220.213,34**	**0,00**
190	**KRATKOROČNO ODLOŽENI ODHODKI**	**9.067,21**	**8.785,89**	**1.639,21**	**281,32**	**10.706,42**	**9.067,21**	**1.639,21**	**0,00**

Bilanca za obdobje 01.01.2023-31.12.2023

Konto	Naziv konta	Otv.debet	Otv.kredit	Promet debet	Promet kredit	Kumulativni debet	Kumulativni kredit	Debetni saldo	Kreditni saldo
190000	Kratkoročno odloženi stroški	281,32	0,00	0,00	281,32	281,32	281,32	0,00	0,00
190100	Razmejitve - izdatki za štipendije	8.785,89	8.785,89	1.639,21	0,00	10.425,10	8.785,89	1.639,21	0,00
191	**PREHODNO NEZARAČUNANI PRIHODKI**	**533.188,35**	**390.773,48**	**84.316,48**	**142.414,87**	**617.504,83**	**533.188,35**	**84.316,48**	**0,00**
191000	Prehodno nezaračunani prihodki	533.188,35	390.773,48	84.316,48	142.414,87	617.504,83	533.188,35	84.316,48	0,00
194	**PREHODNO NEZARAČUNANI PRIHODKI ZA PREJETE PREDUJME**	**0,00**	**0,00**	**134.257,65**	**0,00**	**134.257,65**	**0,00**	**134.257,65**	**0,00**
194999	LAS - FINANCIRANJE	0,00	0,00	134.257,65	0,00	134.257,65	0,00	134.257,65	0,00
2	**KRATKOROČNE OBVEZNOSTI IN PČR**	**344.663,43**	**837.944,06**	**1.163.947,76**	**1.328.433,88**	**1.508.611,19**	**2.166.377,94**	**0,00**	**657.766,75**
21	**KRATKOROČNE OBVEZNOSTI DO ZAPOSLENIH**	**0,00**	**27.408,78**	**381.976,45**	**383.292,07**	**381.976,45**	**410.700,85**	**0,00**	**28.724,40**
210	**OBVEZNOSTI ZA ČISTE PLAČE IN NADOMESTILA PLAČ**	**0,00**	**16.046,94**	**211.836,21**	**213.084,20**	**211.836,21**	**229.131,14**	**0,00**	**17.294,93**
210000	Obveznosti za neto plače	0,00	16.046,94	211.836,21	213.084,20	211.836,21	229.131,14	0,00	17.294,93
212	**OBVEZNOSTI ZA PRISP.IZ KOSMATIH PLAČ IN NADOM.PLAČ**	**0,00**	**5.417,22**	**71.481,24**	**71.967,34**	**71.481,24**	**77.384,56**	**0,00**	**5.903,32**
212000	Obv.za prisp. iz plač - zdravstvo	0,00	1.558,98	20.554,96	20.692,57	20.554,96	22.251,55	0,00	1.696,59
212001	Obv.za prisp. iz plač - PIZ	0,00	3.799,42	50.094,57	50.429,96	50.094,57	54.229,38	0,00	4.134,81
212002	Obv.za prisp. iz plač - zaposlovanje	0,00	34,33	452,52	455,54	452,52	489,87	0,00	37,35
212003	Obv.za prisp. iz plač - starševsko varstvo	0,00	24,49	323,15	325,35	323,15	349,84	0,00	26,69
212004	Obveznosti za prispevke od kilometrine nad uredbo	0,00	0,00	56,04	63,92	56,04	63,92	0,00	7,88
213	**OBVEZNOSTI ZA DAVKE IZ KOSMATIH PLAČ IN NADOM.PLAČ**	**0,00**	**2.941,98**	**39.849,75**	**40.335,18**	**39.849,75**	**43.277,16**	**0,00**	**3.427,41**
213000	Obvez.za dohodnino od plač	0,00	2.941,98	39.821,89	40.307,32	39.821,89	43.249,30	0,00	3.427,41
213200	Obveznosti za dohodnino od potnih stroškov	0,00	0,00	27,86	27,86	27,86	27,86	0,00	0,00
214	**DRUGE KRATKOROČNE OBVEZNOSTI DO ZAPOSLENIH**	**0,00**	**3.002,64**	**58.809,25**	**57.905,35**	**58.809,25**	**60.907,99**	**0,00**	**2.098,74**
214000	Obvezn.do zaposl.- prehrana in prevoz na delo	0,00	1.816,24	26.298,20	26.003,92	26.298,20	27.820,16	0,00	1.521,96
214100	Obvez.do zaposl.- regres	0,00	0,00	14.838,21	14.737,93	14.838,21	14.737,93	100,28	0,00
214400	Obvez.do zaposl.- potni nalogi	0,00	1.186,40	17.672,84	17.163,50	17.672,84	18.349,90	0,00	677,06
22	**KRATKOROČNE OBVEZNOSTI DO DOBAVITELJEV**	**341,87**	**24.749,63**	**273.445,51**	**283.616,81**	**273.787,38**	**308.366,44**	**0,00**	**34.579,06**
220	**KRATKOROČNE OBVEZNOSTI DO DOBAVITELJEV V DRŽAVI**	**341,87**	**24.749,63**	**265.889,04**	**276.060,34**	**266.230,91**	**300.809,97**	**0,00**	**34.579,06**
220000	Dobavitelji	341,87	24.749,63	265.889,04	276.060,34	266.230,91	300.809,97	0,00	34.579,06
221	**KRATKOROČNE OBVEZNOSTI DO DOBAVITELJEV V TUJINI**	**0,00**	**0,00**	**7.556,47**	**7.556,47**	**7.556,47**	**7.556,47**	**0,00**	**0,00**
221000	Dobavitelji - EU	0,00	0,00	7.416,57	7.416,57	7.416,57	7.416,57	0,00	0,00
221100	Dobavitelji - izven EU	0,00	0,00	139,90	139,90	139,90	139,90	0,00	0,00
23	**DRUGE KRATKOROČNE OBVEZNOSTI IZ POSLOVANJA**	**324.963,66**	**366.545,06**	**267.617,76**	**399.415,08**	**592.581,42**	**765.960,14**	**0,00**	**173.378,72**
230	**KRATKOROČNE OBVEZNOSTI ZA DAJATVE**	**0,00**	**8.614,96**	**70.297,48**	**72.376,59**	**70.297,48**	**80.991,55**	**0,00**	**10.694,07**
230000	Obv.za prisp. na plačo - zdravstvo	0,00	1.737,91	22.904,44	23.057,88	22.904,44	24.795,79	0,00	1.891,35
230001	Obv.za prisp. na plačo - PIZ	0,00	2.169,33	28.590,25	28.781,75	28.590,25	30.951,08	0,00	2.360,83
230002	Obv.za prisp. na plačo - zaposlovanje	0,00	27,69	373,03	371,09	373,03	398,78	0,00	25,75
230003	Obv.za prisp. na plačo - starševsko varstvo	0,00	24,54	323,04	325,17	323,04	349,71	0,00	26,67
230800	Obv.za davek od dobička - DDPO	0,00	1.462,70	1.351,45	1.906,30	1.351,45	3.369,00	0,00	2.017,55
230810	Obv.za DDV po obračunu	0,00	2.741,47	11.427,00	12.693,59	11.427,00	15.435,06	0,00	4.008,06
230900	Obv.za dodatno pokoj.zavarov.	0,00	451,32	5.328,27	5.240,81	5.328,27	5.692,13	0,00	363,86
231	**OBVEZNOSTI ZA DAVEK NA DODANO VREDNOST**	**0,00**	**0,00**	**25.386,24**	**25.386,24**	**25.386,24**	**25.386,24**	**0,00**	**0,00**
231000	Obvez. za DDV v izdanih računih - splošna stopnja	0,00	0,00	23.949,66	23.949,66	23.949,66	23.949,66	0,00	0,00
231010	Obvez.za DDV - splošna stopnja- samoobd. prejem bl.in stor	0,00	0,00	1.436,58	1.436,58	1.436,58	1.436,58	0,00	0,00
234	**OSTALE KRATKOROČNE OBVEZNOSTI IZ POSLOVANJA**	**324.963,66**	**357.930,10**	**171.934,04**	**301.652,25**	**496.897,70**	**659.582,35**	**0,00**	**162.684,65**
234002	Obv.do štipenditorjev - vračila po sporaz.	158.718,81	158.718,81	0,00	0,00	158.718,81	158.718,81	0,00	0,00
234003	Obv. do štipenditorjev - štipendije od leta 14/15 naprej	3.189,29	3.189,29	0,00	0,00	3.189,29	3.189,29	0,00	0,00
234005	Obv.do Sklada - vračila po sporaz.	160.105,22	175.280,94	780,40	0,00	160.885,62	175.280,94	0,00	14.395,32
234050	Obv.do MDDSZ- RŠS	0,00	16.223,95	84.870,69	68.646,74	84.870,69	84.870,69	0,00	0,00
234200	Obv.za nakazilo neto avtorskih del	0,00	0,00	200,00	200,00	200,00	200,00	0,00	0,00
234990	Druge kk obveznosti	2.950,34	4.517,11	86.082,95	232.805,51	89.033,29	237.322,62	0,00	148.289,33
24	**KRATKOROČNE OBVEZNOSTI DO UPORABNIKOV EKN**	**19.357,90**	**292.943,96**	**112.832,16**	**103.456,40**	**132.190,06**	**396.400,36**	**0,00**	**264.210,30**
240	**KRATKOROČNE OBV.DO NEPOSR.UPORABN. PROR.DRŽAVE**	**19.022,30**	**265.077,36**	**93.826,27**	**85.787,31**	**112.848,57**	**350.864,67**	**0,00**	**238.016,10**
240000	KK obvez.do neposred.uporab.proračuna države	19.022,30	265.077,36	93.826,27	85.787,31	112.848,57	350.864,67	0,00	238.016,10
241	**KRATKOROČNE OBV.DO NEPOSR.UPORABN. PROR.OBČINE**	**150,00**	**27.681,00**	**19.005,89**	**17.669,09**	**19.155,89**	**45.350,09**	**0,00**	**26.194,20**
241000	KK obvez.do neposred.uporab.proračuna občine	150,00	27.681,00	19.005,89	17.669,09	19.155,89	45.350,09	0,00	26.194,20
242	**KRATKOROČNE OBV.DO POSR.UPORABN. PROR.DRŽAVE**	**185,60**	**185,60**	**0,00**	**0,00**	**185,60**	**185,60**	**0,00**	**0,00**
242000	KK obvez.do posred.uporab.proračuna države	185,60	185,60	0,00	0,00	185,60	185,60	0,00	0,00
29	**PASIVNE ČASOVNE RAZMEJITVE**	**0,00**	**126.296,63**	**128.075,88**	**158.653,52**	**128.075,88**	**284.950,15**	**0,00**	**156.874,27**
290	**VNAPREJ VRAČUNANI ODHODKI**	**0,00**	**3.540,15**	**3.795,52**	**4.832,12**	**3.795,52**	**8.372,27**	**0,00**	**4.576,75**
290000	Vnaprej vračunani stroški	0,00	3.540,15	3.795,52	4.832,12	3.795,52	8.372,27	0,00	4.576,75
291	**KRATKOROČNO ODLOŽENI PRIHODKI**	**0,00**	**122.756,48**	**124.280,36**	**19.563,75**	**124.280,36**	**142.320,23**	**0,00**	**18.039,87**
291000	Kratkoročno odloženi prihodki - LAS	0,00	13.272,19	14.796,07	7.626,82	14.796,07	20.899,01	0,00	6.102,94
291100	Kratkoročno odloženi prihodki - RURALITIES	0,00	49.808,50	49.808,50	0,00	49.808,50	49.808,50	0,00	0,00
291200	Kratkoročno odloženi prihodki - štipendije	0,00	20.084,71	20.084,71	9.617,92	20.084,71	29.702,63	0,00	9.617,92
291201	Kratkoročno odloženi prihodki RŠS	0,00	37.182,32	37.182,32	2.319,01	37.182,32	39.501,33	0,00	2.319,01
291202	Kratkoročno odloženi prihodki za obresti EZR	0,00	873,81	873,81	0,00	873,81	873,81	0,00	0,00
291203	Kratkoročno odloženi prihodki za nakup OS DRR	0,00	1.534,95	1.534,95	0,00	1.534,95	1.534,95	0,00	0,00
294	**PREHODNO OBRAČUNANI ODHODKI ZA DANE PREDUJME**	**0,00**	**0,00**	**0,00**	**134.257,65**	**0,00**	**134.257,65**	**0,00**	**134.257,65**
294999	LAS - FINANCIRANJE	0,00	0,00	0,00	134.257,65	0,00	134.257,65	0,00	134.257,65
4	**ODHODKI IN DRUGI IZDATKI**	**2.192.170,96**	**1.584.034,53**	**1.488.908,77**	**1.363.174,47**	**3.681.079,73**	**2.947.209,00**	**733.870,73**	**0,00**
40	**TEKOČI ODHODKI**	**0,00**	**0,00**	**684.178,77**	**0,00**	**684.178,77**	**0,00**	**684.178,77**	**0,00**
400	**PLAČE IN DRUGI IZDATKI ZAPOSLENIM**	**0,00**	**0,00**	**354.721,55**	**0,00**	**354.721,55**	**0,00**	**354.721,55**	**0,00**
400000	Osnovne plače	0,00	0,00	317.979,83	0,00	317.979,83	0,00	317.979,83	0,00

Bilanca za obdobje 01.01.2023-31.12.2023

Konto	Naziv konta	Otv.debet	Otv.kredit	Promet debet	Promet kredit	Kumulativni debet	Kumulativni kredit	Debetni saldo	Kreditni saldo
400100	Regres za letni dopust	0,00	0,00	14.534,68	0,00	14.534,68	0,00	14.534,68	0,00
400202	Povračilo stroškov prehrane med delom	0,00	0,00	12.926,99	0,00	12.926,99	0,00	12.926,99	0,00
400203	Povračilo stroškov prevoza na delo in z dela	0,00	0,00	8.316,96	0,00	8.316,96	0,00	8.316,96	0,00
400301	Sredstva za redno delovno uspešnost	0,00	0,00	963,09	0,00	963,09	0,00	963,09	0,00
401	**PRISPEVKI DELODAJALCEV ZA SOCIALNO VARNOST**	**0,00**	**0,00**	**56.880,53**	**0,00**	**56.880,53**	**0,00**	**56.880,53**	**0,00**
401001	Prispevek za PIZ	0,00	0,00	28.226,49	0,00	28.226,49	0,00	28.226,49	0,00
401100	Prispevek za obvezno zdravstveno zavarovanje	0,00	0,00	20.922,68	0,00	20.922,68	0,00	20.922,68	0,00
401101	Prispevek za poškodbe pri delu in poklicne bolezni	0,00	0,00	1.690,32	0,00	1.690,32	0,00	1.690,32	0,00
401200	Prispevek za zaposlovanje	0,00	0,00	364,38	0,00	364,38	0,00	364,38	0,00
401300	Prispevek za starševsko varstvo	0,00	0,00	318,93	0,00	318,93	0,00	318,93	0,00
401500	Premije kolekt. dodat. pokoj. zav. - ZKDPZJU	0,00	0,00	5.301,69	0,00	5.301,69	0,00	5.301,69	0,00
401502	Prispevki od kilometrine nad uredbo	0,00	0,00	56,04	0,00	56,04	0,00	56,04	0,00
402	**IZDATKI ZA BLAGO IN STORITVE**	**0,00**	**0,00**	**272.576,69**	**0,00**	**272.576,69**	**0,00**	**272.576,69**	**0,00**
402000	Pisarniški material in storitve	0,00	0,00	6.017,38	0,00	6.017,38	0,00	6.017,38	0,00
402001	Čistilni material in storitve	0,00	0,00	4.178,14	0,00	4.178,14	0,00	4.178,14	0,00
402003	Založniške in tiskar.storitve ter str.fotokopiranj	0,00	0,00	28.325,89	0,00	28.325,89	0,00	28.325,89	0,00
402004	Časopisi, revije, knjige, strok.literatura	0,00	0,00	872,92	0,00	872,92	0,00	872,92	0,00
402006	Stroški oglaševalskih storitev in str. objav	0,00	0,00	29.359,34	0,00	29.359,34	0,00	29.359,34	0,00
402007	Računalniške storitve	0,00	0,00	2.562,00	0,00	2.562,00	0,00	2.562,00	0,00
402008	Računovodske, revizorske in svetovalne storitve	0,00	0,00	24.198,45	0,00	24.198,45	0,00	24.198,45	0,00
402009	Izdatki za reprezentanco	0,00	0,00	6.167,19	0,00	6.167,19	0,00	6.167,19	0,00
402099	Drugi splošni material in storitve	0,00	0,00	4.496,39	0,00	4.496,39	0,00	4.496,39	0,00
402111	Zdravniški pregledi zaposl. in drugih upravičencev	0,00	0,00	426,43	0,00	426,43	0,00	426,43	0,00
402200	Električna energija	0,00	0,00	2.402,68	0,00	2.402,68	0,00	2.402,68	0,00
402201	Poraba kuriv in stroški ogrevanja	0,00	0,00	5.894,19	0,00	5.894,19	0,00	5.894,19	0,00
402202	Poraba druge energije	0,00	0,00	1.056,00	0,00	1.056,00	0,00	1.056,00	0,00
402203	Voda in komunalne storitve	0,00	0,00	2.704,01	0,00	2.704,01	0,00	2.704,01	0,00
402205	Telefon, faks, elektronska pošta	0,00	0,00	21.585,45	0,00	21.585,45	0,00	21.585,45	0,00
402206	Poštnina in kurirske storitve	0,00	0,00	1.324,18	0,00	1.324,18	0,00	1.324,18	0,00
402400	Dnevnice za službena potovanja v državi	0,00	0,00	2.126,83	0,00	2.126,83	0,00	2.126,83	0,00
402401	Hotelske in restavracijske storitve v državi	0,00	0,00	1.557,75	0,00	1.557,75	0,00	1.557,75	0,00
402402	Stroški prevoza v državi	0,00	0,00	11.974,31	0,00	11.974,31	0,00	11.974,31	0,00
402403	Dnevnice za službena potovanja v tujini	0,00	0,00	114,00	0,00	114,00	0,00	114,00	0,00
402404	Hotelske in restavracijske storitve v tujini	0,00	0,00	266,11	0,00	266,11	0,00	266,11	0,00
402499	Drugi izdatki za službena potovanja	0,00	0,00	6.472,28	0,00	6.472,28	0,00	6.472,28	0,00
402500	Tekoče vzdrževanje poslovnih objektov	0,00	0,00	149,50	0,00	149,50	0,00	149,50	0,00
402511	Tekoče vzdrževanje druge opreme	0,00	0,00	4.082,65	0,00	4.082,65	0,00	4.082,65	0,00
402512	Zavarovalne premije za opremo	0,00	0,00	1.180,35	0,00	1.180,35	0,00	1.180,35	0,00
402600	Najemnine in zakupnine za poslovne objekte	0,00	0,00	9.837,09	0,00	9.837,09	0,00	9.837,09	0,00
402605	Nadomestilo za uporabo stavbnega zemljišča	0,00	0,00	465,29	0,00	465,29	0,00	465,29	0,00
402608	Najem komunikacijske opreme in podatkovnih vodov	0,00	0,00	5.767,63	0,00	5.767,63	0,00	5.767,63	0,00
402901	Plačila avtorskih honorarjev	0,00	0,00	300,79	0,00	300,79	0,00	300,79	0,00
402907	Izdatki za strokovno izobraževanje zaposlenih	0,00	0,00	4.702,64	0,00	4.702,64	0,00	4.702,64	0,00
402920	Sodni stroški, storitve odvetnikov, notarjev, ...	0,00	0,00	5.404,33	0,00	5.404,33	0,00	5.404,33	0,00
402923	Druge članarine	0,00	0,00	6.350,50	0,00	6.350,50	0,00	6.350,50	0,00
402930	Plačilo storitev organizac., poobl. za plač.promet	0,00	0,00	46,84	0,00	46,84	0,00	46,84	0,00
402931	Plačila bančnih storitev	0,00	0,00	81,75	0,00	81,75	0,00	81,75	0,00
402999	Drugi operativni odhodki	0,00	0,00	70.125,41	0,00	70.125,41	0,00	70.125,41	0,00
41	**TEKOČI TRANSFERI**	**0,00**	**0,00**	**47.619,47**	**0,00**	**47.619,47**	**0,00**	**47.619,47**	**0,00**
411	**TRANSFERI POSAMEZNIKOM IN GOSPODINJSTVOM**	**0,00**	**0,00**	**47.619,47**	**0,00**	**47.619,47**	**0,00**	**47.619,47**	**0,00**
411799	Druge štipendije	0,00	0,00	47.619,47	0,00	47.619,47	0,00	47.619,47	0,00
42	**INVESTICIJSKI ODHODKI**	**0,00**	**0,00**	**23.239,80**	**0,00**	**23.239,80**	**0,00**	**23.239,80**	**0,00**
420	**NAKUP IN GRADNJA OSNOVNIH SREDSTEV**	**0,00**	**0,00**	**23.239,80**	**0,00**	**23.239,80**	**0,00**	**23.239,80**	**0,00**
420200	Nakup pisarniškega pohištva	0,00	0,00	2.976,80	0,00	2.976,80	0,00	2.976,80	0,00
420202	Nakup strojne računalniške opreme	0,00	0,00	15.740,44	0,00	15.740,44	0,00	15.740,44	0,00
420204	Nakup drugega pohištva	0,00	0,00	4.177,67	0,00	4.177,67	0,00	4.177,67	0,00
420238	Nakup telekomunikacijske opreme	0,00	0,00	344,89	0,00	344,89	0,00	344,89	0,00
46	**ZARAČUNANI ODHODKI DOLOČENIH UPROABNIKOV EKN**	**0,00**	**0,00**	**733.870,73**	**0,00**	**733.870,73**	**0,00**	**733.870,73**	**0,00**
460	**STROŠKI MATERIALA**	**0,00**	**0,00**	**43.042,30**	**0,00**	**43.042,30**	**0,00**	**43.042,30**	**0,00**
460100	Čistilni material in storitve	0,00	0,00	3.922,80	0,00	3.922,80	0,00	3.922,80	0,00
460200	Električna energija	0,00	0,00	2.385,18	0,00	2.385,18	0,00	2.385,18	0,00
460210	Poraba kuriv in stroški ogrevanja	0,00	0,00	5.103,79	0,00	5.103,79	0,00	5.103,79	0,00
460220	Voda in komunalne storitve	0,00	0,00	953,67	0,00	953,67	0,00	953,67	0,00
460600	Pisarniški materiali in storitve	0,00	0,00	3.730,99	0,00	3.730,99	0,00	3.730,99	0,00
460610	Časopisi, revije, knjige in strokovna literatura	0,00	0,00	1.154,24	0,00	1.154,24	0,00	1.154,24	0,00
460620	Promocijski material	0,00	0,00	23.488,91	0,00	23.488,91	0,00	23.488,91	0,00
460900	Drugi splošni material	0,00	0,00	2.302,72	0,00	2.302,72	0,00	2.302,72	0,00
461	**STROŠKI STORITEV**	**0,00**	**0,00**	**220.498,86**	**0,00**	**220.498,86**	**0,00**	**220.498,86**	**0,00**
461200	Vzdrževanje poslovnih objektov	0,00	0,00	218,72	0,00	218,72	0,00	218,72	0,00
461220	Vzdrževanje druge opreme, programov	0,00	0,00	3.768,60	0,00	3.768,60	0,00	3.768,60	0,00
461300	Najemnine in zakupnine za poslovne objekte	0,00	0,00	9.523,16	0,00	9.523,16	0,00	9.523,16	0,00
461350	Najemnine - spletne aplikacije, gostovanje	0,00	0,00	5.849,83	0,00	5.849,83	0,00	5.849,83	0,00
461410	POTNI NALOGI - kilometrina	0,00	0,00	11.449,94	0,00	11.449,94	0,00	11.449,94	0,00
461420	POTNI NALOGI - dnevnice	0,00	0,00	883,50	0,00	883,50	0,00	883,50	0,00
461421	POTNI NALOGI - dnevnice tujina	0,00	0,00	1.364,25	0,00	1.364,25	0,00	1.364,25	0,00
461430	POTNI NALOGI - cestnine, parkirnine	0,00	0,00	336,00	0,00	336,00	0,00	336,00	0,00
461490	POTNI NALOGI - ostalo	0,00	0,00	3.083,29	0,00	3.083,29	0,00	3.083,29	0,00
461500	Stroški storitev UJP	0,00	0,00	47,58	0,00	47,58	0,00	47,58	0,00
461510	Stroški bančnih storitev	0,00	0,00	77,80	0,00	77,80	0,00	77,80	0,00
461550	Zavarovanje opreme	0,00	0,00	1.180,35	0,00	1.180,35	0,00	1.180,35	0,00
461600	Računovodske, revizorske in svetovalne storitve	0,00	0,00	27.486,16	0,00	27.486,16	0,00	27.486,16	0,00
461610	Računalniške storitve	0,00	0,00	2.891,40	0,00	2.891,40	0,00	2.891,40	0,00
461620	Stroški odvetnikov, notarjev, sodni stroški	0,00	0,00	3.521,12	0,00	3.521,12	0,00	3.521,12	0,00
461650	Zdravniški pregledi	0,00	0,00	533,84	0,00	533,84	0,00	533,84	0,00
461660	Izdatki za strokovno izobraževanje zaposlenih	0,00	0,00	3.960,88	0,00	3.960,88	0,00	3.960,88	0,00
461700	Stroški oglaševalskih - promocijskih storitev	0,00	0,00	29.128,58	0,00	29.128,58	0,00	29.128,58	0,00

Bilanca za obdobje 01.01.2023-31.12.2023

Konto	Naziv konta	Otv.debet	Otv.kredit	Promet debet	Promet kredit	Kumulativni debet	Kumulativni kredit	Debetni saldo	Kreditni saldo
461790	Stroški reprezentance - gost.storitve	0,00	0,00	4.506,34	0,00	4.506,34	0,00	4.506,34	0,00
461791	Stroški reprezentance - (Mercator, Tuš, Spar...)	0,00	0,00	1.579,82	0,00	1.579,82	0,00	1.579,82	0,00
461810	Avtorske pogodbe	0,00	0,00	300,79	0,00	300,79	0,00	300,79	0,00
461900	Telefon, fax, elektronska pošta, mobitel	0,00	0,00	2.628,15	0,00	2.628,15	0,00	2.628,15	0,00
461910	Storitve internet	0,00	0,00	18.757,24	0,00	18.757,24	0,00	18.757,24	0,00
461920	Poštnina in kurirske storitve	0,00	0,00	1.099,37	0,00	1.099,37	0,00	1.099,37	0,00
461950	Stroški fotokopiranja	0,00	0,00	5.387,29	0,00	5.387,29	0,00	5.387,29	0,00
461960	Promocija zdravja na delovnem mestu	0,00	0,00	2.010,01	0,00	2.010,01	0,00	2.010,01	0,00
461980	Hotelske in restavracijske storitve v državi	0,00	0,00	1.649,75	0,00	1.649,75	0,00	1.649,75	0,00
461981	Hotelske in restavracijske storitve v tujini	0,00	0,00	266,11	0,00	266,11	0,00	266,11	0,00
461990	Druge splošne storitve	0,00	0,00	77.008,99	0,00	77.008,99	0,00	77.008,99	0,00
464	**STROŠKI DELA**	**0,00**	**0,00**	**414.855,78**	**0,00**	**414.855,78**	**0,00**	**414.855,78**	**0,00**
464000	Bruto plače zaposlenih	0,00	0,00	236.825,83	0,00	236.825,83	0,00	236.825,83	0,00
464001	Bruto plače zaposlenih - delovna uspešnost	0,00	0,00	39.133,01	0,00	39.133,01	0,00	39.133,01	0,00
464002	Bruto plače - redna delovna uspešnost	0,00	0,00	6.372,06	0,00	6.372,06	0,00	6.372,06	0,00
464010	Bruto plača - direktor JZ	0,00	0,00	37.177,70	0,00	37.177,70	0,00	37.177,70	0,00
464200	Povračila stroškov - malica	0,00	0,00	13.842,70	0,00	13.842,70	0,00	13.842,70	0,00
464210	Povračila stroškov - prevoz na delo/z dela	0,00	0,00	9.846,63	0,00	9.846,63	0,00	9.846,63	0,00
464220	Regres za letni dopust	0,00	0,00	14.737,93	0,00	14.737,93	0,00	14.737,93	0,00
464300	Dodatno pokojninsko zavarovanje po ZKDPZJU	0,00	0,00	5.240,82	0,00	5.240,82	0,00	5.240,82	0,00
464400	Prispevki na bruto plače	0,00	0,00	51.615,18	0,00	51.615,18	0,00	51.615,18	0,00
464500	Prispevki od kilometrine nad uredbo	0,00	0,00	63,92	0,00	63,92	0,00	63,92	0,00
465	**DRUGI STROŠKI**	**0,00**	**0,00**	**55.471,83**	**0,00**	**55.471,83**	**0,00**	**55.471,83**	**0,00**
465001	Štipendije	0,00	0,00	48.656,04	0,00	48.656,04	0,00	48.656,04	0,00
465200	Članarine	0,00	0,00	6.350,50	0,00	6.350,50	0,00	6.350,50	0,00
465300	Nadomestilo za uporabo stavbnega zemljišča	0,00	0,00	465,29	0,00	465,29	0,00	465,29	0,00
467	**FINANČNI ODHODKI**	**0,00**	**0,00**	**1,96**	**0,00**	**1,96**	**0,00**	**1,96**	**0,00**
467000	Odhodki za obresti - zamudne dobavitelji	0,00	0,00	1,96	0,00	1,96	0,00	1,96	0,00
49	**PRENOS ODHODKOV IN DRUGIH IZDATKOV**	**2.192.170,96**	**1.584.034,53**	**0,00**	**1.363.174,47**	**2.192.170,96**	**2.947.209,00**	**0,00**	**755.038,04**
490	**PRENOS ODHODKOV IN DRUGIH IZDATKOV**	**2.192.170,96**	**1.584.034,53**	**0,00**	**608.136,43**	**2.192.170,96**	**2.192.170,96**	**0,00**	**0,00**
490000	Prenos stroškov med odhodke	2.192.170,96	1.584.034,53	0,00	608.136,43	2.192.170,96	2.192.170,96	0,00	0,00
499	**EVIDENČNI PROMET ODH.IN DRUGIH IZDAT.DOL.UPOR .EKN**	**0,00**	**0,00**	**0,00**	**755.038,04**	**0,00**	**755.038,04**	**0,00**	**755.038,04**
499000	Evid.prom. odh. in drugih izdatkov dol.upor EKN	0,00	0,00	0,00	755.038,04	0,00	755.038,04	0,00	755.038,04
7	**PRIHODKI IN DRUGI PREJEMKI**	**0,02**	**615.230,95**	**1.368.630,79**	**1.529.048,05**	**1.368.630,81**	**2.144.279,00**	**0,00**	**775.648,19**
71	**NEDAVČNI PRIHODKI**	**0,00**	**0,00**	**0,00**	**57.957,01**	**0,00**	**57.957,01**	**0,00**	**57.957,01**
710	**UDELEŽBA NA DOBIČKU IN DOHODKI OD PREMOŽENJA**	**0,00**	**0,00**	**0,00**	**11.912,44**	**0,00**	**11.912,44**	**0,00**	**11.912,44**
710200	Prihodki od obresti od sredstev na vpogled	0,00	0,00	0,00	2.075,67	0,00	2.075,67	0,00	2.075,67
710201	Prihodki od obresti - vezani depoz. iz nenam. sred	0,00	0,00	0,00	3.195,84	0,00	3.195,84	0,00	3.195,84
710205	Prih.od obr.-vezani depoz. iz ostalih nam.sred.	0,00	0,00	0,00	6.640,93	0,00	6.640,93	0,00	6.640,93
713	**PRIHODKI OD PRODAJE BLAGA IN STORITEV**	**0,00**	**0,00**	**0,00**	**46.044,57**	**0,00**	**46.044,57**	**0,00**	**46.044,57**
713000	Prihodki od prodaje blaga in storitev	0,00	0,00	0,00	44.178,57	0,00	44.178,57	0,00	44.178,57
713099	Drugi prihodki od prodaje	0,00	0,00	0,00	1.866,00	0,00	1.866,00	0,00	1.866,00
74	**TRANSFERNI PRIHODKI**	**0,00**	**0,00**	**0,00**	**695.442,56**	**0,00**	**695.442,56**	**0,00**	**695.442,56**
740	**TRANSFERNI PRIHODKI IZ DRUGIH JF INSTITUCIJ**	**0,00**	**0,00**	**0,00**	**635.942,56**	**0,00**	**635.942,56**	**0,00**	**635.942,56**
740000	Prejeta sredstva iz naslova tekočih obv.drž.prorač	0,00	0,00	0,00	131.895,14	0,00	131.895,14	0,00	131.895,14
740004	Druga prejeta sred.iz drž.pror.za tekočo porabo	0,00	0,00	0,00	259.389,61	0,00	259.389,61	0,00	259.389,61
740100	Prejeta sred. iz občin. prorač. za tekočo porabo	0,00	0,00	0,00	244.657,81	0,00	244.657,81	0,00	244.657,81
741	**PREJ.SRED.IZ DRŽ.PROR.IZ SR. PROR. EU**	**0,00**	**0,00**	**0,00**	**59.500,00**	**0,00**	**59.500,00**	**0,00**	**59.500,00**
741600	Druga prej.sreds.iz drž.pror.iz EU	0,00	0,00	0,00	59.500,00	0,00	59.500,00	0,00	59.500,00
76	**ZARAČUNANI PRIHODKI DOLOČENIH UPORABNIKOV EKN**	**0,00**	**0,00**	**0,27**	**775.648,48**	**0,27**	**775.648,48**	**0,00**	**775.648,21**
760	**PRIHODKI OD PRODAJE PROIZVODOV IN STORITEV**	**0,00**	**0,00**	**0,27**	**759.513,47**	**0,27**	**759.513,47**	**0,00**	**759.513,20**
760100	Prihodki za tekočo porabo - OBČINE	0,00	0,00	0,00	144.095,43	0,00	144.095,43	0,00	144.095,43
760110	Prihodki za tekočo porabo - DRŽAVA	0,00	0,00	0,00	110.326,75	0,00	110.326,75	0,00	110.326,75
760200	Prihodki za štipendije - OBČINE	0,00	0,00	0,00	50.278,84	0,00	50.278,84	0,00	50.278,84
760300	Prihodki od projektov - OBČINE	0,00	0,00	0,00	35.714,51	0,00	35.714,51	0,00	35.714,51
760311	Prihodki od projektov - DRUGI	0,00	0,00	0,00	1.472,69	0,00	1.472,69	0,00	1.472,69
760320	Prihodki od projektov - DRŽAVA	0,00	0,00	0,27	365.800,51	0,27	365.800,51	0,00	365.800,24
760500	Prihodki iz naslova tržne dejavnosti	0,00	0,00	0,00	29.626,56	0,00	29.626,56	0,00	29.626,56
760800	Prihodki iz naslova - ČLANARINA LAS	0,00	0,00	0,00	22.198,18	0,00	22.198,18	0,00	22.198,18
762	**FINANČNI PRIHODKI**	**0,00**	**0,00**	**0,00**	**16.135,01**	**0,00**	**16.135,01**	**0,00**	**16.135,01**
762100	Prihodki od obresti - depoziti	0,00	0,00	0,00	13.138,36	0,00	13.138,36	0,00	13.138,36
762101	Prihodki od obresti na stanje	0,00	0,00	0,00	2.996,65	0,00	2.996,65	0,00	2.996,65
79	**PRENOS PRIHODKOV IN DRUGIH PREJEMKOV**	**0,02**	**615.230,95**	**1.368.630,52**	**0,00**	**1.368.630,54**	**615.230,95**	**753.399,59**	**0,00**
790	**PRENOS PRIHODKOV IN DRUGIH PREJEMKOV**	**0,00**	**615.230,95**	**615.230,95**	**0,00**	**615.230,95**	**615.230,95**	**0,00**	**0,00**
790000	Prenos prihodkov	0,00	615.230,95	615.230,95	0,00	615.230,95	615.230,95	0,00	0,00
799	**EVIDENČNI PROMET PRIHODKOV DOLOČENIH UPOR. EKN**	**0,02**	**0,00**	**753.399,57**	**0,00**	**753.399,59**	**0,00**	**753.399,59**	**0,00**
79999	Evidenčni protikonto prihodkov	0,02	0,00	753.399,57	0,00	753.399,59	0,00	753.399,59	0,00
8	**UGOTOVITEV REZULTATA**	**7.093,82**	**0,00**	**25.649,48**	**-9.034,19**	**32.743,30**	**-9.034,19**	**41.777,49**	**0,00**
80	**UGOTOVITEV REZULTATA**	**7.093,82**	**0,00**	**25.649,48**	**-9.034,19**	**32.743,30**	**-9.034,19**	**41.777,49**	**0,00**
800	**UGOTOVITEV REZULTATA**	**7.093,82**	**0,00**	**25.649,48**	**-9.034,19**	**32.743,30**	**-9.034,19**	**41.777,49**	**0,00**
800000	Ugotovitev rezultata	7.093,82	0,00	25.649,48	-9.034,19	32.743,30	-9.034,19	41.777,49	0,00
9	**LASTNI VIRI IN DOLGOROČNE OBVEZNOSTI**	**456.678,89**	**1.226.533,13**	**253.461,25**	**357.251,61**	**710.140,14**	**1.583.784,74**	**0,00**	**873.644,60**
92	**DOLGOROČNE PASIVNE ČASOVNE RAZMEJITVE**	**7,14**	**191.693,94**	**72.368,39**	**148.356,97**	**72.375,53**	**340.050,91**	**0,00**	**267.675,38**

Bilanca za obdobje 01.01.2023-31.12.2023

Konto	Naziv konta	Otv.debet	Otv.kredit	Promet debet	Promet kredit	Kumulativni debet	Kumulativni kredit	Debetni saldo	Kreditni saldo
920	**DOLGOROČNO ODLOŽENI PRIHODKI**	**0,00**	**159.173,17**	**51.199,49**	**124.096,73**	**51.199,49**	**283.269,90**	**0,00**	**232.070,41**
920201	LAS Posavje- presežek prihod.nad odh.	0,00	17.693,02	17.693,02	0,00	17.693,02	17.693,02	0,00	0,00
920203	PŠS - presežek prihod.nad odh.	0,00	3.168,02	10.714,20	23.833,72	10.714,20	27.001,74	0,00	16.287,54
920205	LAS Posavje strateg.- presežek prihod.nad odh.	0,00	2.425,60	2.245,60	0,00	2.245,60	2.425,60	0,00	180,00
920208	LAS Posavje 2014-2020- presežek prihodkov nad odhodki	0,00	80.879,99	9.694,19	13.272,19	9.694,19	94.152,18	0,00	84.457,99
920209	RŠS - presežek prihodkov nad odhodki	0,00	55.006,54	10.852,48	37.182,32	10.852,48	92.188,86	0,00	81.336,38
920210	RURALITIES - dolgoročno odloženi prihodki	0,00	0,00	0,00	49.808,50	0,00	49.808,50	0,00	49.808,50
922	**PREJETE DONACIJE, NAMENJENE NADOM. STR. AMORTIZ.**	**7,14**	**32.520,77**	**21.168,90**	**24.260,24**	**21.176,04**	**56.781,01**	**0,00**	**35.604,97**
922111	DMMO obveznosti za OS država	7,14	14.065,41	8.034,00	0,00	8.041,14	14.065,41	0,00	6.024,27
922115	RŠS obveznosti za OS država	0,00	2.071,03	811,50	0,00	811,50	2.071,03	0,00	1.259,53
922116	E-GRADOVI obveznosti za OS država	0,00	9.765,00	8.477,50	0,00	8.477,50	9.765,00	0,00	1.287,50
922117	KCP obveznosti za OS država	0,00	0,00	14,50	6.342,41	14,50	6.342,41	0,00	6.327,91
922118	INNO obveznosti za OS država	0,00	0,00	1.171,50	16.563,63	1.171,50	16.563,63	0,00	15.392,13
922124	LAS Posavje - 2014-2020 obveznosti za OS	0,00	6.594,97	2.635,54	1.354,20	2.635,54	7.949,17	0,00	5.313,63
922125	LAS Posavje - obveznosti za OS (star)	0,00	24,36	24,36	0,00	24,36	24,36	0,00	0,00
93	**REZERVACIJE**	**54.333,67**	**54.333,67**	**0,00**	**0,00**	**54.333,67**	**54.333,67**	**0,00**	**0,00**
935	**DRUGE REZERVACIJE**	**54.333,67**	**54.333,67**	**0,00**	**0,00**	**54.333,67**	**54.333,67**	**0,00**	**0,00**
935200	Obveznosti za vračilo štipendij	54.333,67	54.333,67	0,00	0,00	54.333,67	54.333,67	0,00	0,00
97	**DRUGE DOLGOROČNE OBVEZNOSTI**	**0,00**	**4.954,32**	**0,00**	**0,00**	**0,00**	**4.954,32**	**0,00**	**4.954,32**
971	**DOLGOROČNE OBVEZNOSTI IZ POSLOVANA**	**0,00**	**4.954,32**	**0,00**	**0,00**	**0,00**	**4.954,32**	**0,00**	**4.954,32**
971100	Dolgoročne posl.obv. do štipenditorjev	0,00	4.954,32	0,00	0,00	0,00	4.954,32	0,00	4.954,32
98	**OBVEZNOSTI ZA SREDSTVA, PREJETA V UPRAVLJANJE**	**315.859,87**	**889.072,99**	**9.148,51**	**36.950,29**	**325.008,38**	**926.023,28**	**0,00**	**601.014,90**
980	**OBVEZNOSTI ZA NEOPREDM.IN OPREDM.SREDSTVA**	**24.400,34**	**33.987,81**	**5.368,50**	**2.000,28**	**29.768,84**	**35.988,09**	**0,00**	**6.219,25**
980100	Občina KRŠKO - obv.za osnovna sredstva	1.740,84	4.375,86	1.464,52	684,00	3.205,36	5.059,86	0,00	1.854,50
980110	Občina KRŠKO - obv.za osnovna sredstva DMMO	1.059,35	1.629,72	325,50	0,00	1.384,85	1.629,72	0,00	244,87
980200	Občina BREŽICE - obv.za osnovna sredstva	1.710,52	4.369,72	1.477,77	641,20	3.188,29	5.010,92	0,00	1.822,63
980210	Občina BREŽICE - obv.za osnovna sredstva DMMO	999,31	1.538,51	308,00	0,00	1.307,31	1.538,51	0,00	231,20
980300	Občina SEVNICA - obv.za osnovna sredstva	1.218,43	3.062,04	1.029,81	463,00	2.248,24	3.525,04	0,00	1.276,80
980310	Občina SEVNICA - obv.za osnovna sredstva DMMO	774,18	1.191,84	238,50	0,00	1.012,68	1.191,84	0,00	179,16
980400	Občina KOSTANJEVICA - obv.za osnovna sredstva	184,92	514,10	180,17	64,60	365,09	578,70	0,00	213,61
980500	Občina BISTRICA OB SOTLI - obv.za osnovna sredstva	42,84	298,72	144,16	35,72	187,00	334,44	0,00	147,44
980600	Občina RADEČE - obv.za osnovna sredstva	36,47	373,82	200,07	111,76	236,54	485,58	0,00	249,04
980901	Občina KRŠKO - osnovna sred. NVTP	5.322,71	5.322,71	0,00	0,00	5.322,71	5.322,71	0,00	0,00
980902	Občina BREŽICE - osnovna sred. NVTP	7.152,40	7.152,40	0,00	0,00	7.152,40	7.152,40	0,00	0,00
980903	Občina SEVNICA - osnovna sred. NVTP	3.493,03	3.493,03	0,00	0,00	3.493,03	3.493,03	0,00	0,00
980904	Občina KOSTANJEVICA - osnovna sred. NVTP	665,34	665,34	0,00	0,00	665,34	665,34	0,00	0,00
981	**OBVEZNOSTI ZA DOLGOROČNE FINANČNE NALOŽBE**	**247.740,76**	**667.964,87**	**0,00**	**7.304,12**	**247.740,76**	**675.268,99**	**0,00**	**427.528,23**
981100	Občina KRŠKO - vlaganje v GS	174.871,15	368.993,98	0,00	3.374,14	174.871,15	372.368,12	0,00	197.496,97
981200	Občina BREŽICE - vlaganje v GS	0,00	99.944,03	0,00	1.737,17	0,00	101.681,20	0,00	101.681,20
981300	Občina SEVNICA - vlaganje v GS	72.000,00	145.883,81	0,00	1.284,21	72.000,00	147.168,02	0,00	75.168,02
981400	Občina KOSTANJEVICA - vlaganje v GS	0,00	47.256,64	0,00	821,39	0,00	48.078,03	0,00	48.078,03
981500	Občina BISTRICA ob Sotli - vlaganje v GS	0,00	2.006,72	0,00	34,88	0,00	2.041,60	0,00	2.041,60
981600	Občina RADEČE - vlaganje v GS	0,00	3.010,08	0,00	52,33	0,00	3.062,41	0,00	3.062,41
981800	Obvez.za DFN - Tehnološki center Posavja	869,61	869,61	0,00	0,00	869,61	869,61	0,00	0,00
985	**PRESEŽEK PRIHODKOV NAD ODHODKI**	**43.718,77**	**187.120,31**	**3.780,01**	**27.645,89**	**47.498,78**	**214.766,20**	**0,00**	**167.267,42**
985100	Občina KRŠKO - presežek prihodkov -do 2010	0,00	64.839,89	1.387,59	0,00	1.387,59	64.839,89	0,00	63.452,30
985101	Občina KRŠKO - presežek prihodkov nad odhodki	14.312,62	37.039,07	0,00	8.814,98	14.312,62	45.854,05	0,00	31.541,43
985200	Občina BREŽICE - presežek prihodkov-do 2010	0,00	1.587,57	1.310,66	0,00	1.310,66	1.587,57	0,00	276,91
985201	Občina BREŽICE - presežek prihodkov nad odh.	14.215,17	36.103,66	0,00	9.166,18	14.215,17	45.269,84	0,00	31.054,67
985300	Občina SEVNICA - presežek prihodkov -do 2010	0,00	6.800,42	950,24	0,00	950,24	6.800,42	0,00	5.850,18
985301	Občina SEVNICA - presežek prihodkov nad odh.	9.824,85	24.149,92	0,00	6.270,26	9.824,85	30.420,18	0,00	20.595,33
985400	Občina KOSTANJEVICA - presežek prihodkov -do 2010	0,00	4.804,64	131,52	0,00	131,52	4.804,64	0,00	4.673,12
985401	Občina KOSTANJEVICA - pres. prihodkov nad odh.	1.878,81	3.889,92	0,00	1.199,58	1.878,81	5.089,50	0,00	3.210,69
985501	Občina BISTRICA .. - pres. prihodkov nad odh.	851,61	2.433,04	0,00	1.046,68	851,61	3.479,72	0,00	2.628,11
985601	Občina RADEČE - pres. prihodkov nad odh.	2.635,71	5.472,18	0,00	1.148,21	2.635,71	6.620,39	0,00	3.984,68
99	**IZVENBILANČNA EVIDENCA**	**86.478,21**	**86.478,21**	**171.944,35**	**171.944,35**	**258.422,56**	**258.422,56**	**0,00**	**0,00**
990	**AKTIVNI KONTI IZVENBILANČNE EVIDENCE**	**86.478,21**	**0,00**	**85.466,14**	**86.478,21**	**171.944,35**	**86.478,21**	**85.466,14**	**0,00**
990002	Aktivni konti izvenb.evid.-GSP dolg.rezervacije	86.478,21	0,00	85.466,14	86.478,21	171.944,35	86.478,21	85.466,14	0,00
999	**PASIVNI KONTI IZVENBILANČNE EVIDENCE**	**0,00**	**86.478,21**	**86.478,21**	**85.466,14**	**86.478,21**	**171.944,35**	**0,00**	**85.466,14**
999002	Pasivni konti izven.evid.-GSP dolg.rezervacije	0,00	86.478,21	86.478,21	85.466,14	86.478,21	171.944,35	0,00	85.466,14
SKUPAJ		5.154.877,06	5.154.877,06	10.040.038,98	10.040.038,98	15.194.916,04	15.194.916,04	2.307.059,54	2.307.059,54

Bilanca za obdobje 01.01.2023-31.12.2023

Razred	Otv.debet	Otv.kredit	Promet debet	Promet kredit	Kumulativni debet	Kumulativni kredit	Debetni saldo	Kreditni saldo
0	446.285,57	404.186,08	29.078,01	29.353,28	475.363,58	433.539,36	41.824,22	0,00
1	1.707.984,37	486.948,31	5.710.362,92	5.441.811,88	7.418.347,29	5.928.760,19	1.489.587,10	0,00
2	344.663,43	837.944,06	1.163.947,76	1.328.433,88	1.508.611,19	2.166.377,94	0,00	657.766,75
3	0,00	0,00	0,00	0,00	0,00	0,00	0,00	0,00
4	2.192.170,96	1.584.034,53	1.488.908,77	1.363.174,47	3.681.079,73	2.947.209,00	733.870,73	0,00
5	0,00	0,00	0,00	0,00	0,00	0,00	0,00	0,00
6	0,00	0,00	0,00	0,00	0,00	0,00	0,00	0,00
7	0,02	615.230,95	1.368.630,79	1.529.048,05	1.368.630,81	2.144.279,00	0,00	775.648,19
8	7.093,82	0,00	25.649,48	-9.034,19	32.743,30	-9.034,19	41.777,49	0,00
9	456.678,89	1.226.533,13	253.461,25	357.251,61	710.140,14	1.583.784,74	0,00	873.644,60
SKUPAJ	5.154.877,06	5.154.877,06	10.040.038,98	10.040.038,98	15.194.916,04	15.194.916,04	2.307.059,54	2.307.059,54

Podatki iz letnega poročila za obdobje 01.01.2023 - 31.12.2023

Osnovni podatki	
Vrsta:	Proračunski uporabnik - določeni
Šifra prorač. upor.	36480
Šifra dejavnosti	84.130
Matična številka	1338811000
Ime poslovnega subjekta	RRA POSAVJE
Sedež (ulica, hišna številka in kraj)	Cesta krških žrtev 2, 8270 KRŠKO
Oseba, odgovorna za sestavljanje bilance	Tina Zupan
Telefonska številka za komunikacijo v zvezi s predložitvijo bilance	082053785
Elektronski naslov kontaktne osebe	tina.zupan@biro-zupan.com
Elektronski naslov uporabnika portala	tina.zupan@biro-zupan.com
Vodja poslovnega subjekta	mag. Šerbec Nataša
Kraj	Krško

Obdobje poročanja	
od	1.1.2023
do	31.12.2023

Ime uporabnika:
RRA POSAVJE

Sedež uporabnika:
Cesta krških žrtev 2, 8270 KRŠKO

Šifra proračunskega uporabnika:
36480

Podskupina prorač. uporabnika:
3.10.

Matična številka:
1338811000

Bilanca stanja
na dan 31.12.2023

v EUR (brez centov)

ČLENITEV SKUPINE KONTOV	NAZIV SKUPINE KONTOV	Oznaka za AOP	Znesek	
			Tekoče leto	Predhodno leto
1	2	3	4	5
	A) DOLGOROČNA SREDSTVA IN SREDSTVA V UPRAVLJANJU	**001**	**41.824**	**42.099**
00	NEOPREDMETENA SREDSTVA IN DOLGOROČNE AKTIVNE ČASOVNE RAZMEJITVE	002	75.671	75.671
01	POPRAVEK VREDNOSTI NEOPREDMETENIH SREDSTEV	003	68.562	59.580
02	NEPREMIČNINE	004	0	0
03	POPRAVEK VREDNOSTI NEPREMIČNIN	005	0	0
04	OPREMA IN DRUGA OPREDMETENA OSNOVNA SREDSTVA	006	151.058	127.615
05	POPRAVEK VREDNOSTI OPREME IN DRUGIH OPREDMETENIH OSNOVNIH SREDSTEV	007	116.343	101.607
06	DOLGOROČNE FINANČNE NALOŽBE	008	0	0
07	DOLGOROČNO DANA POSOJILA IN DEPOZITI	009	0	0
08	DOLGOROČNE TERJATVE IZ POSLOVANJA	010	0	0
09	TERJATVE ZA SREDSTVA DANA V UPRAVLJANJE	011	0	0
	B) KRATKOROČNA SREDSTVA; RAZEN ZALOG IN AKTIVNE ČASOVNE RAZMEJITVE	**012**	**1.489.586**	**1.221.036**
10	DENARNA SREDSTVA V BLAGAJNI IN TAKOJ UNOVČLJIVE VREDNOSTNICE	013	0	0
11	DOBROIMETJE PRI BANKAH IN DRUGIH FINANČNIH USTANOVAH	014	714.550	419.331
12	KRATKOROČNE TERJATVE DO KUPCEV	015	222.388	40.584
13	DANI PREDUJMI IN VARŠČINE	016	0	0
14	KRATKOROČNE TERJATVE DO UPORABNIKOV ENOTNEGA KONTNEGA NAČRTA	017	151.940	106.728
15	KRATKOROČNE FINANČNE NALOŽBE	018	107.037	433.389
16	KRATKOROČNE TERJATVE IZ FINANCIRANJA	019	2	1.054
17	DRUGE KRATKOROČNE TERJATVE	020	73.456	77.254
18	NEPLAČANI ODHODKI	021	0	0
19	AKTIVNE ČASOVNE RAZMEJITVE	022	220.213	142.696
	C) ZALOGE	**023**	**0**	**0**
30	OBRAČUN NABAVE MATERIALA	024	0	0

Bilanca stanja
na dan 31.12.2023

v EUR (brez centov)

ČLENITEV SKUPINE KONTOV	NAZIV SKUPINE KONTOV	Oznaka za AOP	Znesek	
			Tekoče leto	Predhodno leto
31	ZALOGE MATERIALA	025	0	0
32	ZALOGE DROBNEGA INVENTARJA IN EMBALAŽE	026	0	0
33	NEDOKONČANA PROIZVODNJA IN STORITVE	027	0	0
34	PROIZVODI	028	0	0
35	OBRAČUN NABAVE BLAGA	029	0	0
36	ZALOGE BLAGA	030	0	0
37	DRUGE ZALOGE	031	0	0
	I. AKTIVA SKUPAJ	**032**	**1.531.410**	**1.263.135**
99	AKTIVNI KONTI IZVENBILANČNE EVIDENCE	033	85.466	86.478
	D) KRATKOROČNE OBVEZNOSTI IN PASIVNE ČASOVNE RAZMEJITVE	**034**	**657.766**	**493.281**
20	KRATKOROČNE OBVEZNOSTI ZA PREJETE PREDUJME IN VARŠČINE	035	0	0
21	KRATKOROČNE OBVEZNOSTI DO ZAPOSLENIH	036	28.724	27.409
22	KRATKOROČNE OBVEZNOSTI DO DOBAVITELJEV	037	34.579	24.408
23	DRUGE KRATKOROČNE OBVEZNOSTI IZ POSLOVANJA	038	173.379	41.581
24	KRATKOROČNE OBVEZNOSTI DO UPORABNIKOV ENOTNEGA KONTNEGA NAČRTA	039	264.210	273.586
25	KRATKOROČNE OBVEZNOSTI DO FINANCERJEV	040	0	0
26	KRATKOROČNE OBVEZNOSTI IZ FINANCIRANJA	041	0	0
28	NEPLAČANI PRIHODKI	042	0	0
29	PASIVNE ČASOVNE RAZMEJITVE	043	156.874	126.297
	E) LASTNI VIRI IN DOLGOROČNE OBVEZNOSTI	**044**	**873.644**	**769.854**
90	SPLOŠNI SKLAD	045	0	0
91	REZERVNI SKLAD	046	0	0
92	DOLGOROČNE PASIVNE ČASOVNE RAZMEJITVE	047	267.676	191.687
93	DOLGOROČNE REZERVACIJE	048	0	0
940	SKLAD NAMENSKEGA PREMOŽENJA V JAVNIH SKLADIH	049	0	0
9410	SKLAD PREMOŽENJA V DRUGIH PRAVNIH OSEBAH JAVNEGA PRAVA, KI JE V NJIHOVI LASTI, ZA NEOPREDMETENA SREDSTVA IN OPREDMETENA OSNOVNA SREDSTVA	050	0	0
9411	SKLAD PREMOŽENJA V DRUGIH PRAVNIH OSEBAH JAVNEGA PRAVA, KI JE V NJIHOVI LASTI, ZA FINANČNE NALOŽBE	051	0	0

Bilanca stanja
na dan 31.12.2023

v EUR (brez centov)

ČLENITEV SKUPINE KONTOV	NAZIV SKUPINE KONTOV	Oznaka za AOP	Znesek	
			Tekoče leto	Predhodno leto
9412	PRESEŽEK PRIHODKOV NAD ODHODKI	052	0	0
9413	PRESEŽEK ODHODKOV NAD PRIHODKI	053	0	0
96	DOLGOROČNE FINANČNE OBVEZNOSTI	054	0	0
97	DRUGE DOLGOROČNE OBVEZNOSTI	055	4.954	4.954
980	OBVEZNOSTI ZA NEOPREDMETENA SREDSTVA IN OPREDMETENA OSNOVNA SREDSTVA	056	6.219	9.587
981	OBVEZNOSTI ZA DOLGOROČNE FINANČNE NALOŽBE	057	427.528	420.224
985	PRESEŽEK PRIHODKOV NAD ODHODKI	058	167.267	143.402
986	PRESEŽEK ODHODKOV NAD PRIHODKI	059	0	0
	I. PASIVA SKUPAJ	**060**	**1.531.410**	**1.263.135**
99	PASIVNI KONTI IZVENBILANČNE EVIDENCE	061	85.466	86.478

Kraj in datum oddaje	Oseba, odgovorna za sestavitev bilance	Odgovorna oseba
Krško	Tina Zupan	mag. Šerbec Nataša

NATAŠA ŠERBEC
Digitalno podpisal NATAŠA ŠERBEC
Datum: 2024.02.23 07:36:03 +01'00'

Ime uporabnika:
RRA POSAVJE

Sedež uporabnika:
Cesta krških žrtev 2, 8270 KRŠKO

Šifra proračunskega uporabnika:
36480

Podskupina prorač. uporabnika:
3.10.

Matična številka:
1338811000

Izkaz prihodkov in odhodkov določenih uporabnikov po načelu denarnega toka od 01.01.2023 - 31.12.2023

v EUR (brez centov)

ČLENITEV KONTOV	NAZIV KONTA	Oznaka za AOP	Znesek	
			Tekoče leto	Predhodno leto
1	2	3	4	5
	I. SKUPAJ PRIHODKI	**401**	**753.400**	**849.839**
	1. PRIHODKI ZA IZVAJANJE JAVNE SLUŽBE	**402**	**707.355**	**785.821**
	A. Prihodki iz sredstev javnih financ	**403**	**695.443**	**785.636**
	a. Prejeta sredstva iz državnega proračuna	**404**	**450.785**	**545.668**
del 7400	Prejeta sredstva iz državnega proračuna za tekočo porabo	405	450.785	545.668
del 7400	Prejeta sredstva iz državnega proračuna za investicije	406	0	0
	b. Prejeta sredstva iz občinskih proračunov	**407**	**244.658**	**239.968**
del 7401	Prejeta sredstva iz občinskih proračunov za tekočo porabo	408	242.658	237.968
del 7401	Prejeta sredstva iz občinskih proračunov za investicije	409	2.000	2.000
	c. Prejeta sredstva iz skladov socialnega zavarovanja	**410**	**0**	**0**
del 7402	Prejeta sredstva iz skladov socialnega zavarovanja za tekočo porabo	411	0	0
del 7402	Prejeta sredstva iz skladov socialnega zavarovanja za investicije	412	0	0
	d. Prejeta sredstva iz javnih skladov in agencij	**413**	**0**	**0**
del 7403	Prejeta sredstva iz javnih skladov za tekočo porabo	414	0	0
del 7403	Prejeta sredstva iz javnih skladov za investicije	415	0	0
del 7404	Prejeta sredstva iz javnih agencij za tekočo porabo	416	0	0
del 7404	Prejeta sredstva iz javnih agencij za investicije	417	0	0
del 740	**e. Prejeta sredstva iz proračunov iz naslova tujih donacij**	**418**	**0**	**0**
741	**f. Prejeta sredstva iz državnega proračuna iz sredstev proračuna Evropske unije**	**419**	**0**	**0**
	B) Drugi prihodki za izvajanje dejavnosti javne službe	**420**	**11.912**	**185**
del 7102	Prejete obresti	422	11.912	185
7100	Prihodki od udeležbe na dobičku in dividend ter presežkov prihodkov nad odhodki	423	0	0

Izkaz prihodkov in odhodkov določenih uporabnikov po načelu denarnega toka od 01.01.2023 - 31.12.2023

v EUR (brez centov)

ČLENITEV KONTOV	NAZIV KONTA	Oznaka za AOP	Znesek	
			Tekoče leto	Predhodno leto
7103	Prihodki od najemnin, zakupnin in drugi prihodki od premoženja	487	0	0
7141	Drugi tekoči prihodki iz naslova izvajanja javne službe	424	0	0
72	Kapitalski prihodki	425	0	0
730	Prejete donacije iz domačih virov	426	0	0
731	Prejete donacije iz tujine	427	0	0
732	Donacije za odpravo posledic naravnih nesreč	428	0	0
782	Prejeta sredstva iz proračuna EU iz strukturnih skladov	488	0	0
783	Prejeta sredstva iz proračuna EU iz Kohezijskega sklada	489	0	0
784	Prejeta sredstva iz proračuna EU za izvajanje centraliziranih in drugih programov EU	490	0	0
786	Ostala prejeta sredstva iz proračuna Evropske unije	429	0	0
787	Prejeta sredstva od drugih evropskih institucij in iz drugih držav	430	0	0
	2. PRIHODKI OD PRODAJE BLAGA IN STORITEV NA TRGU	**431**	**46.045**	**64.018**
7130	Prihodki od prodaje blaga in storitev na trgu	432	46.045	64.018
del 7102	Prejete obresti	433	0	0
	II. SKUPAJ ODHODKI	**437**	**755.039**	**623.332**
	1. ODHODKI ZA IZVAJANJE JAVNE SLUŽBE	**438**	**755.039**	**623.332**
	A. Plače in drugi izdatki zaposlenim	**439**	**354.722**	**332.793**
del 4000	Plače in dodatki	440	313.519	288.356
del 4001	Regres za letni dopust	441	14.535	25.070
del 4002	Povračila in nadomestila	442	21.244	19.367
del 4003	Sredstva za delovno uspešnost	443	5.424	0
del 4004	Sredstva za nadurno delo	444	0	0
del 4005	Plače za delo nerezidentov po pogodbi	445	0	0
del 4009	Drugi izdatki zaposlenim	446	0	0
	B. Prispevki delodajalcev za socialno varnost	**447**	**56.881**	**51.522**
del 4010	Prispevek za pokojninsko in invalidsko zavarovanje	448	28.283	25.529
del 4011	Prispevek za zdravstveno zavarovanje	449	22.613	20.450
del 4012	Prispevek za zaposlovanje	450	364	303
del 4013	Prispevek za starševsko varstvo	451	319	288
del 4015	Premije kolektivnega dodatnega pokojninskega zavarovanja, na podlagi ZKDPZJU	452	5.302	4.952
	C. Izdatki za blago in storitve za izvajanje javne službe	**453**	**272.577**	**190.928**

Izkaz prihodkov in odhodkov določenih uporabnikov po načelu denarnega toka od 01.01.2023 - 31.12.2023

v EUR (brez centov)

ČLENITEV KONTOV	NAZIV KONTA	Oznaka za AOP	Znesek	
			Tekoče leto	Predhodno leto
del 4020	Pisarniški in splošni material in storitve	454	106.178	66.558
del 4021	Posebni material in storitve	455	426	673
del 4022	Energija, voda, komunalne storitve in komunikacije	456	34.967	10.110
del 4023	Prevozni stroški in storitve	457	0	0
del 4024	Izdatki za službena potovanja	458	22.511	15.882
del 4025	Tekoče vzdrževanje	459	5.413	4.662
del 4026	Poslovne najemnine in zakupnine	460	16.070	11.978
del 4027	Kazni in odškodnine	461	0	0
del 4028	Davek na izplačane plače	462	0	0
del 4029	Drugi operativni odhodki	463	87.012	81.065
403	**D. Plačila domačih obresti**	**464**	**0**	**0**
404	**E. Plačila tujih obresti**	**465**	**0**	**0**
410	**F. Subvencije**	**466**	**0**	**0**
411	**G. Transferi posameznikom in gospodinjstvom**	**467**	**47.619**	**42.672**
412	**H. Transferi neprofitnim organizacijam in ustanovam**	**468**	**0**	**0**
413	**I. Drugi tekoči domači transferji**	**469**	**0**	**0**
	J. Investicijski odhodki	**470**	**23.240**	**5.417**
4200	Nakup zgradb in prostorov	471	0	0
4201	Nakup prevoznih sredstev	472	0	0
4202	Nakup opreme	473	23.240	5.417
4203	Nakup drugih osnovnih sredstev	474	0	0
4204	Novogradnja, rekonstrukcija in adaptacije	475	0	0
4205	Investicijsko vzdrževanje in obnove	476	0	0
4206	Nakup zemljišč in naravnih bogastev	477	0	0
4207	Nakup nematerialnega premoženja	478	0	0
4208	Študije o izvedljivosti projektov, projektna dokumentacija, nadzor, investicijski inženiring	479	0	0
4209	Nakup blagovnih rezerv in intervencijskih zalog	480	0	0
	2. ODHODKI IZ NASLOVA PRODAJE BLAGA IN STORITEV NA TRGU	**481**	**0**	**0**
del 400	**A. Plače in drugi izdatki zaposlenim iz naslova prodaje blaga in storitev na trgu**	**482**	**0**	**0**
del 401	**B. Prispevki delodajalcev za socialno varnost iz naslova prodaje blaga in storitev na trgu**	**483**	**0**	**0**
del 402	**C. Izdatki za blago in storitve iz naslova prodaje blaga in storitev na trgu**	**484**	**0**	**0**
	III/1 PRESEŽEK PRIHODKOV NAD ODHODKI	**485**	**0**	**226.507**
	III/2 PRESEŽEK ODHODKOV NAD PRIHODKI	**486**	**1.639**	**0**

Kraj in datum oddaje	Oseba, odgovorna za sestavitev bilance	Odgovorna oseba
Krško	Tina Zupan	mag. Šerbec Nataša

NATAŠA ŠERBEC

Digitalno podpisal NATAŠA ŠERBEC
Datum: 2024.02.23 07:36:24 +01'00'

Ime uporabnika:
RRA POSAVJE

Sedež uporabnika:
Cesta krških žrtev 2, 8270 KRŠKO

Šifra proračunskega uporabnika:
36480

Podskupina prorač. uporabnika:
3.10.

Matična številka:
1338811000

Izkaz računa finančnih terjatev in naložb določenih uporabnikov od 01.01.2023 - 31.12.2023

v EUR (brez centov)

ČLENITEV KONTOV	NAZIV KONTA	Oznaka za AOP	Znesek	
			Tekoče leto	Predhodno leto
1	2	3	4	5
750	**IV. PREJETA VRAČILA DANIH POSOJIL**	**500**	**0**	**0**
7500	Prejeta vračila danih posojil od posameznikov in zasebnikov	501	0	0
7501	Prejeta vračila danih posojil od javnih skladov	502	0	0
7502	Prejeta vračila danih posojil od javnih podjetij in družb, ki so v lasti države ali občin	503	0	0
7503	Prejeta vračila danih posojil od finančnih institucij	504	0	0
7504	Prejeta vračila danih posojil od privatnih podjetij	505	0	0
7505	Prejeta vračila danih posojil od občin	506	0	0
7506	Prejeta vračila danih posojil-iz tujine	507	0	0
7507	Prejeta vračila danih posojil-državnemu proračunu	508	0	0
7508	Prejeta vračila danih posojil od javnih agencij	509	0	0
7509	Prejeta vračila plačanih poroštev	510	0	0
751	Prodaja kapitalskih deležev	511	0	0
440	**V. DANA POSOJILA**	**512**	**0**	**0**
4400	Dana posojila posameznikom in zasebnikom	513	0	0
4401	Dana posojila javnim skladom	514	0	0
4402	Dana posojila javnim podjetjem in družbam, ki so v lasti države ali občin	515	0	0
4403	Dana posojila finančnim institucijam	516	0	0
4404	Dana posojila privatnim podjetjem	517	0	0
4405	Dana posojila občinam	518	0	0
4406	Dana posojila v tujino	519	0	0
4407	Dana posojila državnemu proračunu	520	0	0
4408	Dana posojila javnim agencijam	521	0	0
4409	Plačila zapadlih poroštev	522	0	0
441	Povečanje kapitalskih deležev in naložb	523	0	0
	VI/1 PREJETA MINUS DANA POSOJILA	**524**	**0**	**0**
	VI/2 DANA MINUS PREJETA POSOJILA	**525**	**0**	**0**

Kraj in datum oddaje	Oseba, odgovorna za sestavitev bilance	Odgovorna oseba
Krško	Tina Zupan	mag. Šerbec Nataša

NATAŠA ŠERBEC
Digitalno podpisal NATAŠA ŠERBEC
Datum: 2024.02.23 07:36:50 +01'00'

Ime uporabnika:
RRA POSAVJE

Sedež uporabnika:
Cesta krških žrtev 2, 8270 KRŠKO

Šifra proračunskega uporabnika:
36480

Podskupina prorač. uporabnika:
3.10.

Matična številka:
1338811000

Izkaz računa financiranja določenih uporabnikov od 01.01.2023 - 31.12.2023

v EUR (brez centov)

ČLENITEV KONTOV	NAZIV KONTA	Oznaka za AOP	Znesek	
			Tekoče leto	Predhodno leto
1	2	3	4	5
50	**VII. ZADOLŽEVANJE**	**550**	**0**	**0**
500	Domače zadolževanje	551	0	0
5001	Najeti krediti pri poslovnih bankah	552	0	0
5002	Najeti krediti pri drugih finančnih institucijah	553	0	0
del 5003	Najeti krediti pri državnem proračunu	554	0	0
del 5003	Najeti krediti pri proračunih lokalnih skupnosti	555	0	0
del 5003	Najeti krediti pri skladih socialnega zavarovanja	556	0	0
del 5003	Najeti krediti pri drugih javnih skladih	557	0	0
del 5003	Najeti krediti pri drugih domačih kreditodajalcih	558	0	0
501	Zadolževanje v tujini	559	0	0
55	**VIII. ODPLAČILA DOLGA**	**560**	**0**	**0**
550	Odplačila domačega dolga	561	0	0
5501	Odplačila kreditov poslovnim bankam	562	0	0
5502	Odplačila kreditov drugim finančnim institucijam	563	0	0
del 5503	Odplačila kreditov državnemu proračunu	564	0	0
del 5503	Odplačila kreditov proračunom lokalnih skupnosti	565	0	0
del 5503	Odplačila kreditov skladom socialnega zavarovanja	566	0	0
del 5503	Odplačila kreditov drugim javnim skladom	567	0	0
del 5503	Odplačila kreditov drugim domačim kreditodajalcem	568	0	0
551	Odplačila dolga v tujino	569	0	0
	IX/1 NETO ZADOLŽEVANJE	**570**	**0**	**0**
	IX/2 NETO ODPLAČILO DOLGA	**571**	**0**	**0**
	X/1 POVEČANJE SREDSTEV NA RAČUNIH	**572**	**0**	**226.507**
	X/2 ZMANJŠANJE SREDSTEV NA RAČUNIH	**573**	**1.639**	**0**

Kraj in datum oddaje	Oseba, odgovorna za sestavitev bilance	Odgovorna oseba
Krško	Tina Zupan	mag. Šerbec Nataša

NATAŠA ŠERBEC
Digitalno podpisal NATAŠA ŠERBEC
Datum: 2024.02.23 07:37:08 +01'00'

Ime uporabnika:
RRA POSAVJE

Sedež uporabnika:
Cesta krških žrtev 2, 8270 KRŠKO

Šifra proračunskega uporabnika:
36480

Podskupina prorač. uporabnika:
3.10.

Matična številka:
1338811000

Izkaz prihodkov in odhodkov določenih uporabnikov po vrstah dejavnosti od 01.01.2023 - 31.12.2023

v EUR (brez centov)

ČLENITEV PODSKUPIN KONTOV	NAZIV PODSKUPINE KONTOV	Oznaka za AOP	Znesek	
			Prihodki in odhodki za izvajanje javne službe	Prihodki in odhodki od prodaje blaga in storitev na trgu
1	2	3	4	5
	A) PRIHODKI OD POSLOVANJA	**660**	**715.385**	**44.128**
760	PRIHODKI OD PRODAJE PROIZVODOV IN STORITEV	661	715.385	44.128
	POVEČANJE VREDNOSTI ZALOG PROIZVODOV IN NEDOKONČANE PROIZVODNJE	662	0	0
	ZMANJŠANJE VREDNOSTI ZALOG PROIZVODOV IN NEDOKONČANE PROIZVODNJE	663	0	0
761	PRIHODKI OD PRODAJE BLAGA IN MATERIALA	664	0	0
762	**B) FINANČNI PRIHODKI**	**665**	**16.135**	**0**
763	**C) DRUGI PRIHODKI**	**666**	**0**	**0**
	Č) PREVREDNOTOVALNI POSLOVNI PRIHODKI	**667**	**0**	**0**
del 764	PRIHODKI OD PRODAJE OSNOVNIH SREDSTEV	668	0	0
del 764	DRUGI PREVREDNOTOVALNI POSLOVNI PRIHODKI	669	0	0
	D) CELOTNI PRIHODKI	**670**	**731.520**	**44.128**
	E) STROŠKI BLAGA, MATERIALA IN STORITEV	**671**	**257.654**	**5.887**
del 466	NABAVNA VREDNOST PRODANEGA MATERIALA IN BLAGA	672	0	0
460	STROŠKI MATERIALA	673	41.929	1.113
461	STROŠKI STORITEV	674	215.725	4.774
	F) STROŠKI DELA	**675**	**383.607**	**31.251**
del 464	PLAČE IN NADOMESTILA PLAČ	676	330.993	26.944
del 464	PRISPEVKI ZA SOCIALNO VARNOST DELODAJALCEV	677	52.614	4.307
del 464	DRUGI STROŠKI DELA	678	0	0
462	**G) AMORTIZACIJA**	**679**	**0**	**0**
463	**H) REZERVACIJE**	**680**	**0**	**0**
465	**J) DRUGI STROŠKI**	**681**	**55.472**	**0**
467	**K) FINANČNI ODHODKI**	**682**	**0**	**0**
468	**L) DRUGI ODHODKI**	**683**	**0**	**0**
	M) PREVREDNOTOVALNI POSLOVNI ODHODKI	**684**	**0**	**0**
del 469	ODHODKI OD PRODAJE OSNOVNIH SREDSTEV	685	0	0

Izkaz prihodkov in odhodkov določenih uporabnikov po vrstah dejavnosti od 01.01.2023 - 31.12.2023

v EUR (brez centov)

ČLENITEV PODSKUPIN KONTOV	NAZIV PODSKUPINE KONTOV	Oznaka za AOP	Znesek	
			Prihodki in odhodki za izvajanje javne službe	Prihodki in odhodki od prodaje blaga in storitev na trgu
del 469	OSTALI PREVREDNOTOVALNI POSLOVNI ODHODKI	686	0	0
	N) CELOTNI ODHODKI	**687**	**696.733**	**37.138**
	O) PRESEŽEK PRIHODKOV	**688**	**34.787**	**6.990**
	P) PRESEŽEK ODHODKOV	**689**	**0**	**0**
del 80	**Davek od dohodka pravnih oseb**	**690**	**0**	**1.906**
del 80	**Presežek prihodkov obračunskega obdobja z upoštevanjem davka od dohodka**	**691**	**34.787**	**5.084**
del 80	**Presežek odhodkov obračunskega obdobja z upoštevanjem davka od dohodka**	**692**	**0**	**0**
	Presežek prihodkov iz prejšnjih let, namenjen pokritju odhodkov obračunskega obdobja	**693**	**0**	**0**

Kraj in datum oddaje	Oseba, odgovorna za sestavitev bilance	Odgovorna oseba
Krško	Tina Zupan	mag. Šerbec Nataša

NATAŠA ŠERBEC
Digitalno podpisal NATAŠA ŠERBEC
Datum: 2024.02.23 07:37:27 +01'00'

Ime uporabnika:
RRA POSAVJE

Sedež uporabnika:
Cesta krških žrtev 2, 8270 KRŠKO

Šifra proračunskega uporabnika:
36480

Podskupina prorač. uporabnika:
3.10.

Matična številka:
1338811000

Stanje in gibanje neopredmetenih sredstev in opredmetenih osnovnih sredstev

NAZIV	Oznaka za AOP	ZNESEK - Nabavna vrednost (1.1.)	ZNESEK - Popravek vrednost (1.1.)	ZNESEK - Povečanje nabavne vrednosti	ZNESEK - Povečanje popravka vrednosti	ZNESEK - Zmanjšanje nabavne vrednosti	ZNESEK - Zmanjšanje popravka vrednosti	ZNESEK - Amortizacija	ZNESEK - Neodpisana vrednost (31.12.)	ZNESEK - Prevrednotenje zaradi okrepitve	ZNESEK - Prevrednotenje zaradi oslabitve
1	2	3	4	5	6	7	8	9	10 (3-4+5-6-7 +8-9)	11	12
I. Neopredmetena sredstva in opredmetena osnovna sredstva v upravljanju	**700**	**203.286**	**161.187**	**26.261**	**0**	**0**	**0**	**26.536**	**41.824**	**0**	**0**
A. Dolgoročno odloženi stroški	701	0	0	0	0	0	0	0	0	0	0
B. Dolgoročne premoženjske pravice	702	0	0	0	0	0	0	0	0	0	0
C. Druga neopredmetena sredstva	703	75.671	59.580	0	0	0	0	8.982	7.109	0	0
D. Zemljišča	704	0	0	0	0	0	0	0	0	0	0
E. Zgradbe	705	0	0	0	0	0	0	0	0	0	0
F. Oprema	706	127.615	101.607	26.261	0	0	0	17.554	34.715	0	0
G. Druga opredmetena osnovna sredstva	707	0	0	0	0	0	0	0	0	0	0
II. Neopredmetena sredstva in opredmetena osnovna sredstva v lasti	**708**	**0**	**0**	**0**	**0**	**0**	**0**	**0**	**0**	**0**	**0**
A. Dolgoročno odloženi stroški	709	0	0	0	0	0	0	0	0	0	0
B. Dolgoročne premoženjske pravice	710	0	0	0	0	0	0	0	0	0	0
C. Druga neopredmetena sredstva	711	0	0	0	0	0	0	0	0	0	0
D. Zemljišča	712	0	0	0	0	0	0	0	0	0	0
E. Zgradbe	713	0	0	0	0	0	0	0	0	0	0
F. Oprema	714	0	0	0	0	0	0	0	0	0	0
G. Druga opredmetena osnovna sredstva	715	0	0	0	0	0	0	0	0	0	0
III. Neopredmetena sredstva in opredmetena osnovna sredstva v finančnem najemu	**716**	**0**	**0**	**0**	**0**	**0**	**0**	**0**	**0**	**0**	**0**
A. Dolgoročno odloženi stroški	717	0	0	0	0	0	0	0	0	0	0
B. Dolgoročne premoženjske pravice	718	0	0	0	0	0	0	0	0	0	0
C. Druga neopredmetena sredstva	719	0	0	0	0	0	0	0	0	0	0
D. Zemljišča	720	0	0	0	0	0	0	0	0	0	0
E. Zgradbe	721	0	0	0	0	0	0	0	0	0	0
F. Oprema	722	0	0	0	0	0	0	0	0	0	0
G. Druga opredmetena osnovna sredstva	723	0	0	0	0	0	0	0	0	0	0

Kraj in datum oddaje	Oseba, odgovorna za sestavitev bilance	Odgovorna oseba
Krško	Tina Zupan	mag. Šerbec Nataša

NATAŠA ŠERBEC
Digitalno podpisal NATAŠA ŠERBEC
Datum: 2024.02.23 07:37:44 +01'00'

Ime uporabnika:
RRA POSAVJE

Sedež uporabnika:
Cesta krških žrtev 2, 8270 KRŠKO

Šifra proračunskega uporabnika:
36480

Podskupina prorač. uporabnika:
3.10.

Matična številka:
1338811000

Stanje in gibanje dolgoročnih finančnih naložb in posojil

VRSTA NALOŽB OZIROMA POSOJIL	Oznaka za AOP	Znesek naložb in danih posojil (1.1.)	Znesek popravkov naložb in danih posojil (1.1.)	Znesek povečanja naložb in danih posojil	Znesek povečanj popravkov naložb in danih posojil	Znesek zmanjšanja naložb in danih posojil	Znesek zmanjšanja popravkov naložb in danih posojil	Znesek naložb in danih posojil (31.12)	Znesek popravkov naložb in danih posojil (31.12.)	Knjigovodska vrednost naložb in danih posojil (31.12.)	Znesek odpisanih naložb in danih posojil
1	2	3	4	5	6	7	8	9 (3+5-7)	10 (4+6-8)	11 (9-10)	12
I. Dolgoročne finančne naložbe	**800**	**0**	**0**	**0**	**0**	**0**	**0**	**0**	**0**	**0**	**0**
A. Naložbe v delnice	**801**	**0**	**0**	**0**	**0**	**0**	**0**	**0**	**0**	**0**	**0**
1. Naložbe v delnice v javna podjetja	802	0	0	0	0	0	0	0	0	0	0
2. Naložbe v delnice v finančne institucije	803	0	0	0	0	0	0	0	0	0	0
3. Naložbe v delnice v privatna podjetja	804	0	0	0	0	0	0	0	0	0	0
4. Naložbe v delnice v tujini	805	0	0	0	0	0	0	0	0	0	0
B. Naložbe v deleže	**806**	**0**	**0**	**0**	**0**	**0**	**0**	**0**	**0**	**0**	**0**
1. Naložbe v deleže v javna podjetja	807	0	0	0	0	0	0	0	0	0	0
2. Naložbe v deleže v finančne institucije	808	0	0	0	0	0	0	0	0	0	0
3. Naložbe v deleže v privatna podjetja	809	0	0	0	0	0	0	0	0	0	0
4. Naložbe v deleže državnih družb, ki imajo obliko d.d.	810	0	0	0	0	0	0	0	0	0	0
5. Naložbe v deleže državnih družb, ki imajo obliko d.o.o.	811	0	0	0	0	0	0	0	0	0	0
6. Naložbe v deleže v tujini	812	0	0	0	0	0	0	0	0	0	0
C. Naložbe v plemenite kovine, drage kamne, umetniška dela in podobno	**813**	**0**	**0**	**0**	**0**	**0**	**0**	**0**	**0**	**0**	**0**
D. Druge dolgoročne kapitalske naložbe	**814**	**0**	**0**	**0**	**0**	**0**	**0**	**0**	**0**	**0**	**0**
1. Namensko premoženje, preneseno javnim skladom	815	0	0	0	0	0	0	0	0	0	0
2. Premoženje, preneseno v last drugim pravnim osebam javnega prava, ki imajo premoženje v svoji lasti	816	0	0	0	0	0	0	0	0	0	0
3. Druge dolgoročne kapitalske naložbe doma	817	0	0	0	0	0	0	0	0	0	0
4. Druge dolgoročne kapitalske naložbe v tujini	818	0	0	0	0	0	0	0	0	0	0
II. Dolgoročno dana posojila in depoziti	**819**	**0**	**0**	**0**	**0**	**0**	**0**	**0**	**0**	**0**	**0**
A. Dolgoročno dana posojila	**820**	**0**	**0**	**0**	**0**	**0**	**0**	**0**	**0**	**0**	**0**
1. Dolgoročno dana posojila posameznikom	821	0	0	0	0	0	0	0	0	0	0
2. Dolgoročno dana posojila javnim skladom	822	0	0	0	0	0	0	0	0	0	0
3. Dolgoročno dana posojila javnim podjetjem	823	0	0	0	0	0	0	0	0	0	0

Stanje in gibanje dolgoročnih finančnih naložb in posojil

4. Dolgoročno dana posojila finančnim institucijam	824	0	0	0	0	0	0	0	0	0	0
5. Dolgoročno dana posojila privatnim podjetjem	825	0	0	0	0	0	0	0	0	0	0
6. Dolgoročno dana posojila drugim ravnem države	826	0	0	0	0	0	0	0	0	0	0
7. Dolgoročno dana posojila državnemu proračunu	827	0	0	0	0	0	0	0	0	0	0
8. Druga dolgoročno dana posojila v tujino	828	0	0	0	0	0	0	0	0	0	0
B. Dolgoročno dana posojila z odkupom vrednostnih papirjev	**829**	**0**	**0**	**0**	**0**	**0**	**0**	**0**	**0**	**0**	**0**
1. Domačih vrednostnih papirjev	830	0	0	0	0	0	0	0	0	0	0
2. Tujih vrednostnih papirjev	831	0	0	0	0	0	0	0	0	0	0
C. Dolgoročno dani depoziti	**832**	**0**	**0**	**0**	**0**	**0**	**0**	**0**	**0**	**0**	**0**
1. Dolgoročno dani depoziti poslovnim bankam	833	0	0	0	0	0	0	0	0	0	0
2. Drugi dolgoročno dani depoziti	834	0	0	0	0	0	0	0	0	0	0
D. Druga dolgoročno dana posojila	**835**	**0**	**0**	**0**	**0**	**0**	**0**	**0**	**0**	**0**	**0**
III. Skupaj	**836**	**0**	**0**	**0**	**0**	**0**	**0**	**0**	**0**	**0**	**0**

Kraj in datum oddaje	Oseba, odgovorna za sestavitev bilance	Odgovorna oseba
Krško	Tina Zupan	mag. Šerbec Nataša

NATAŠA ŠERBEC

Digitalno podpisal NATAŠA ŠERBEC
Datum: 2024.02.23 07:38:09 +01'00'

Ime uporabnika:
RRA POSAVJE

Sedež uporabnika:
Cesta krških žrtev 2, 8270 KRŠKO

Šifra proračunskega uporabnika:
36480

Podskupina prorač. uporabnika:
3.10.

Matična številka:
1338811000

Izkaz prihodkov in odhodkov - določenih uporabnikov od 01.01.2023 - 31.12.2023

v EUR (brez centov)

ČLENITEV PODSKUPIN KONTOV	NAZIV PODSKUPINE KONTOV	Oznaka za AOP	Znesek	
			Tekoče leto	Predhodno leto
1	2	3	4	5
	A) PRIHODKI OD POSLOVANJA	**860**	**759.513**	**614.633**
760	PRIHODKI OD PRODAJE PROIZVODOV IN STORITEV	861	759.513	614.633
	POVEČANJE VREDNOSTI ZALOG PROIZVODOV IN NEDOKONČANE PROIZVODNJE	862	0	0
	ZMANJŠANJE VREDNOSTI ZALOG PROIZVODOV IN NEDOKONČANE PROIZVODNJE	863	0	0
761	PRIHODKI OD PRODAJE BLAGA IN MATERIALA	864	0	0
762	**B) FINANČNI PRIHODKI**	**865**	**16.135**	**187**
763	**C) DRUGI PRIHODKI**	**866**	**0**	**0**
	Č) PREVREDNOTOVALNI POSLOVNI PRIHODKI	**867**	**0**	**410**
del 764	PRIHODKI OD PRODAJE OSNOVNIH SREDSTEV	868	0	410
del 764	DRUGI PREVREDNOTOVALNI POSLOVNI PRIHODKI	869	0	0
	D) CELOTNI PRIHODKI	**870**	**775.648**	**615.230**
	E) STROŠKI BLAGA, MATERIALA IN STORITEV	**871**	**263.541**	**183.518**
del 466	NABAVNA VREDNOST PRODANEGA MATERIALA IN BLAGA	872	0	0
460	STROŠKI MATERIALA	873	43.042	37.845
461	STROŠKI STORITEV	874	220.499	145.673
	F) STROŠKI DELA	**875**	**414.858**	**375.735**
del 464	PLAČE IN NADOMESTILA PLAČ	876	357.937	324.186
del 464	PRISPEVKI ZA SOCIALNO VARNOST DELODAJALCEV	877	56.921	51.549
del 464	DRUGI STROŠKI DELA	878	0	0
462	**G) AMORTIZACIJA**	**879**	**0**	**0**
463	**H) REZERVACIJE**	**880**	**0**	**0**
465	**J) DRUGI STROŠKI**	**881**	**55.472**	**48.883**
467	**K) FINANČNI ODHODKI**	**882**	**0**	**0**
468	**L) DRUGI ODHODKI**	**883**	**0**	**0**
	M) PREVREDNOTOVALNI POSLOVNI ODHODKI	**884**	**0**	**0**
del 469	ODHODKI OD PRODAJE OSNOVNIH SREDSTEV	885	0	0

Izkaz prihodkov in odhodkov - določenih uporabnikov
od 01.01.2023 - 31.12.2023

v EUR (brez centov)

ČLENITEV PODSKUPIN KONTOV	NAZIV PODSKUPINE KONTOV	Oznaka za AOP	Znesek	
			Tekoče leto	Predhodno leto
del 469	OSTALI PREVREDNOTOVALNI POSLOVNI ODHODKI	886	0	0
	N) CELOTNI ODHODKI	**887**	**733.871**	**608.136**
	O) PRESEŽEK PRIHODKOV	**888**	**41.777**	**7.094**
	P) PRESEŽEK ODHODKOV	**889**	**0**	**0**
del 80	Davek od dohodka pravnih oseb	890	1.906	1.335
del 80	Presežek prihodkov obračunskega obdobja z upoštevanjem davka od dohodka	891	39.871	5.759
del 80	Presežek odhodkov obračunskega obdobja z upoštevanjem davka od dohodka	892	0	0
	Presežek prihodkov iz prejšnjih let, namenjen pokritju odhodkov obračunskega obdobja	**893**	**0**	**0**
	Povprečno število zaposlenih na podlagi delovnih ur v obračunskem obdobju (celo število)	894	13	13
	Število mesecev poslovanja	895	12	12

Kraj in datum oddaje	Oseba, odgovorna za sestavitev bilance	Odgovorna oseba
Krško	Tina Zupan	mag. Šerbec Nataša

NATAŠA ŠERBEC
Digitalno podpisal NATAŠA ŠERBEC
Datum: 2024.02.23 07:38:28 +01'00'

Občina Sevnica, Glavni trg 19 a, 8290 Sevnica
Tel.: 07 81 61 200
uprava@obcina-sevnica.si
www.obcina-sevnica.si

ODBOR ZA GOSPODARSTVO IN KMETIJSTVO

Številka: 011-0004/2023
Datum: 6.3.2024

OBČINA SEVNICA
OBČINSKI SVET

Zadeva: **Stališče odbora k Poročilu o delu RRA Posavje za leto 2023**

Odbor za gospodarstvo in kmetijstvo je na svoji 4. redni seji dne, 6.3.2024, obravnaval Poročilo o delu RRA Posavje za leto 2023, ter sprejel naslednje stališče:

1. **Odbor za gospodarstvo in kmetijstvo se je seznanil s predlaganim gradivom k Poročilu o delu Regionalne razvojne agencije Posavje za leto 2023 in s predlogom, da se presežek prihodkov nad odhodki iz naslova tržne dejavnosti iz leta 2023 v višini 19.503,00 EUR nameni za nakup osnovnih sredstev, lastno udeležbo na projektih in razvoj dejavnosti RRA Posavje v letu 2024.**

2. **Občinskemu svetu Občine Sevnica Odbor za gospodarstvo in kmetijstvo predlaga podajo pozitivnega soglasja k sklepu o potrditi poročila in uporabi presežka.**

Občina Sevnica 2

Tanja Novšak
Predsednica odbora za gospodarstvo in kmetijstvo

Dostaviti:
- naslovu

Vložiti:
- v zadevo, tu.

OBČINA SEVNICA
OBČINSKI SVET

5. t.d.r.

13. REDNA SEJA OBČINSKEGA SVETA

20. 3. 2024

ZADEVA: **Poročilo o delu Nadzornega odbora Občine Sevnica za leto 2023**

Pripravljavec gradiva:
Nadzorni odbor Občine Sevnica

Poročevalka:
Zdenka Dernovšek, članica Nadzornega odbora Občine Sevnica

Občina Sevnica, Glavni trg 19 a, 8290 Sevnica
Tel.: 07 81 61 200
uprava@obcina-sevnica.si
www.obcina-sevnica.si

NADZORNI ODBOR

OBČINE SEVNICA

Številka: 011-0008/2023

Datum: 21. 12. 2023

OBČINSKEMU SVETU OBČINE SEVNICA

ŽUPANU

Zadeva: **Poročilo o delu Nadzornega odbora Občine Sevnica za leto 2023**

Spoštovani,

v skladu s 55. členom Statuta Občine Sevnica (Uradni list RS, št. 46/15-UPB, 17/17 in 44/18) vam posredujemo poročilo o delu Nadzornega odbora Občine Sevnica, ki je bilo opravljeno v letu 2023.

Nadzorni Odbor je imel v letu 2023 devet rednih sej.

Na podlagi Letnega plana dela Nadzornega Odbora občine Sevnica za leto 2023, sprejetega na drugi redni seji Nadzornega odbora Občine Sevnica dne 24. 4. 2023 smo člani Nadzornega odbora opravili naslednje nadzore:

- Nadzor nad ravnanjem s premoženjem Občine Sevnica v letu 2022,
- Nadzor zaključnega računa Občine Sevnica za leto 2022 – posamične proračunske postavke,
- Nadzor poslovanja Osnovne šole Blanca v letu 2022 – proračunska sredstva Občine Sevnica.

Nadzor nad ravnanjem s premoženjem Občine Sevnica v letu 2022

Nadzorni odbor Občine Sevnica ugotavlja, da je dokumentacija, ki se nanaša na del poslovanja Občine Sevnica – razpolaganje s premoženjem Občine Sevnica v letu 2022 urejena in arhivirana. V postopkih ni bilo ugotovljenih nepravilnosti.

V času nadzora je bila dostavljena vsa potrebna dokumentacija, ki jo je nadzorni odbor potreboval za delo.

Nadzorni odbor Občine Sevnica ugotavlja, da je Občina Sevnica v skladu z veljavno zakonodajo pravilno poslovala, ravnala s svojim premoženjem v letu 2022.

Nadzor sta opravili članici Nadzornega odbora Občine Sevnica, in sicer mag. Mojca Kuzmički in Martina Dremšak.

Nadzor zaključnega računa Občine Sevnica za leto 2022 – posamične proračunske postavke

Nadzorni odbor nadzorovanemu subjektu izdaja priporočilo, da v prihodnje v proračunskih postavkah prikaže tudi namembnost porabe sredstev v skladu z zakonodajo.

Člani Nadzornega odbora Občine Sevnica ugotavljamo, da iz dokumentacije ni bilo razvidnih večjih kršitev, oziroma nepravilnosti, ki bi lahko vplivale na proračun. Vsekakor pa Nadzorni odbor priporoča večjo transparentnost pri prikazu porabljenih sredstvih, še zlasti, če je poraba zakonsko predpisana. Priporočamo, da se zgoraj opisane pomanjkljivosti v prihodnje odpravijo.

Nadzor so opravili člani Nadzornega odbora Občine Sevnica, in sicer predsednik Andrej Štricelj, mag. Mojca Kuzmički in Martina Dremšak.

Nadzor poslovanja Osnovne šole Blanca v letu 2022 – proračunska sredstva Občine Sevnica

Cilj nadzora je bil pregled upravičenosti, gospodarnosti in transparentnosti porabe proračunskih sredstev občine Sevnica pri poslovanju Osnovne šole Blance v letu 2022.

Nadzorni odbor Občine Sevnica ugotavlja, da je dokumentacija, ki se nanaša na del poslovanja Osnovne šole Blanca, ki se nanaša na porabo proračunskih sredstev občine Sevnica za leto 2022 zgledno urejena in arhivirana. V postopkih ni bilo ugotovljenih nepravilnosti.
V času nadzora je bila dostavljena vsa potrebna dokumentacija, ki jo je nadzorni odbor potreboval za delo.

Nadzorni odbor Občine Sevnica ugotavlja, da je Osnovna šola Blanca v skladu z veljavno zakonodajo pravilno poslovala, in ravnala s proračunskimi sredstvi občine Sevnica v letu 2022.

Nadzor sta opravili članici Nadzornega odbora Občine Sevnica, in sicer Sara Damiš in Martina Dremšak.

Končno mnenje NO:

Člani nadzornega odbora Občine Sevnica ugotavljamo, da so bila proračunska sredstva Občine Sevnica porabljena v skladu z zakonskimi predpisi in priporočili ter v skladu s statutom Občine Sevnica.

Finančno poročilo:

Nadzorni odbor Občine Sevnica je imel v letu 2023 devet rednih sej. Za sejnine je porabil 4.019,62 EUR sredstev, za izdelavo poročil pa 1.071,92 EUR sredstev. Skupaj je nadzorni odbor Občine Sevnica za svoje delo v letu 2023 porabil 5.091,54 EUR sredstev.

Andrej ŠTRICELJ, predsednik

Nadzornega odbora Občine Sevnica



OBČINA SEVNICA
OBČINSKI SVET

6. t.d.r.

13. REDNA SEJA OBČINSKEGA SVETA

20. 3. 2024

ZADEVA: **Letni program dela in finančni načrt Nadzornega odbora za leto 2024**

Pripravljavec gradiva:
Nadzorni odbor Občine Sevnica

Poročevalka:
Zdenka Dernovšek, članica Nadzornega odbora Občine Sevnica

Občina Sevnica, Glavni trg 19 a, 8290 Sevnica
Tel.: 07 81 61 200
uprava@obcina-sevnica.si
www.obcina-sevnica.si

NADZORNI ODBOR
OBČINE SEVNICA

Številka: 032-0001/2023
Datum: 9. 2. 2024

Na podlagi 48. člena Statuta Občine Sevnica (Uradni list RS, št. 46/15 – UPB, 17/17 in 44/18) in v skladu z 18. in 19. členom Poslovnika Nadzornega odbora Občine Sevnica (Uradni list RS, št. 15/15 in 17/19, v nadaljevanju: Poslovnik) je Nadzorni odbor Občine Sevnica na 11. redni seji, dne 16. 2. 2024, sprejel

LETNI PROGRAM DELA IN FINANČNI NAČRT ZA LETO 2024

1. Poslanstvo nadzornega odbora

Nadzorni odbor v okviru svojih pristojnosti ugotavlja zakonitost in pravilnost poslovanja občinskih organov, občinske uprave, svetov krajevnih skupnosti, javnih zavodov, javnih podjetij, občinskih skladov, drugih porabnikov sredstev občinskega proračuna ter ocenjuje učinkovitost in gospodarnost porabe občinskih javnih sredstev.

Nadzorni odbor Občine Sevnica bo deloval v okviru svojih pristojnosti, ki so opredeljena v Statutu Občine Sevnica (Uradni list RS, št. 46/15 – UPB, 17/17 in 44/18) in Poslovniku Nadzornega odbora Občine Sevnica (Uradni list RS, št. 15/15 in 17/19).

2. Delo članov

Nadzorni odbor Občine Sevnica ima pet članov, ki jih je imenoval Občinski svet Občine Sevnica za obdobje 2022 - 2026. Člani nadzornega odbora si bodo na podlagi programsko-funkcionalne klasifikacije proračuna Občine Sevnica, lastnih strokovnih znanj, izkušenj pri delu ter zahtevnosti spremljanja posameznih elementov proračuna, razdelili delovna področja.

Nadzorni odbor načrtuje, da bo v letu 2024 v skladu s Poslovnikom opravil naslednje nadzore:

- nadzor ravnanja s premoženjem Občine Sevnica v letu 2023,
- nadzor nad občinskimi transferji v javni zavod Zdravstveni dom Sevnica v letu 2023,
- nadzor nad poslovanjem Vrtca Ciciban – enota Boštanj v letu 2023,
- nadzor delovanja Krajevne skupnosti Loka pri Zidanem Mostu v letu 2023,
- nadzor nad informacijskim sistemom – glede na vpliv na proračun.

Nadzorni odbor bo obravnaval morebitne pisne pobude članic in članov občinskega sveta in ostalih občanov, naslovljenih na Nadzorni odbor.

Nadzorni odbor Občine Sevnica bo v letu 2024 opravil tudi morebitni dodatni ali izredni nadzor, v kolikor se bo zanj odločil na osnovi utemeljenih prejetih pobud. Poslovnik v 21. členu določa subjekte, ki lahko podajo pobudo za izredni nadzor. Izredni nadzor bo določen s sklepom.

Nadzorni odbor ocenjuje, da bo večina nadzorov zahtevnih (ZN), za katere pa meni, da jih bodo lahko opravili sami člani odbora brez zunanjih neodvisnih strokovnjakov posamezne stroke.

3. Poročanje

Po izvedenih nalogah iz Letnega programa dela bo Nadzorni odbor Občine Sevnica izdelal poročilo o delu za leto 2024, ki ga bo posredoval županu in Občinskemu svetu Občine Sevnica. Dokončna poročila o nadzorih in letno poročilo bodo objavljeni tudi na spletni strani Občine Sevnica.

4. Finančni načrt delovanja Nadzornega odbora za leto 2024

V skladu s sprejetim proračunom za leto 2024 ima nadzorni odbor zagotovljena naslednja sredstva za svoje delovanje v letu 2024, in sicer:

- sejnine za udeležbo na sejah nadzornega odbora	5.000,00 EUR
- nadomestilo članom za opravljene nadzore in poročila	4.000,00 EUR
- izdatki za izobraževanje	240,00 EUR
- stroški prevoza za izobraževanje	150,00 EUR
- SKUPAJ	9.390,00 EUR

V primeru dodatnih potreb za delo Nadzornega odbora se županu poda predlog za zagotovitev dodatnih sredstev za delovanje Nadzornega odbora v proračunu Občine Sevnica.

Andrej ŠTRICELJ
Predsednik Nadzornega odbora
Občine Sevnica

Občina Sevnica NADZORNI ODBOR

Vročiti:
- županu,
- občinskemu svetu,
- v zadevo.

OBČINA SEVNICA
OBČINSKI SVET

7. t.d.r.

13. REDNA SEJA OBČINSKEGA SVETA

20. 3. 2024

ZADEVA: **Predlog Občinskega podrobnega prostorskega načrta za Poslovno cono Krmelj II (OPPN 40-04) – 2. obravnava**

Pripravljavci gradiva:
Oddelek za okolje in prostor
DEMIDA ARHITEKTURA projektiranje d.o.o.
Odbor za okolje in prostor

Poročevalci:
Jerica Lipec, direktorica Občinske uprave Občine Sevnica
Milena Lukić, DEMIDA ARHITEKTURA projektiranje d.o.o.
Marjan Ločičnik, Predsednik odbora za okolje in prostor

Občina Sevnica, Glavni trg 19 a, 8290 Sevnica
Tel.: 07 81 61 200
uprava@obcina-sevnica.si
www.obcina-sevnica.si

ODBOR ZA OKOLJE IN PROSTOR

Številka: 3505-0006/2022
Datum: 8.3.2024

OBČINSKI SVET
OBČINE SEVNICA

Zadeva: **Občinski podrobni prostorski načrt za Poslovno cono Krmelj II (OPPN 40-04)**
(predlog – 2. obravnava)

V mesecu maju 2022 smo na pobudo podjetja GMP PRIJATELJ gradbena mehanizacija in prevozi d.o.o., Podboršt 15, 8297 Šentjanž, pričeli s postopkom priprave delnega občinskega podrobnega prostorskega načrta (OPPN) za ureditev poslovne cone na območju Krmelja. Investitor želi za potrebe svoje dejavnosti (gradbeništvo in transport) zgraditi objekt za servisiranje lastne gradbene mehanizacije s poslovnimi prostori, pralnico, skladišče, objekte za terciarno dejavnost ter parkirišče, nadstrešnico za gradbene stroje, skladiščni objekt za posipni in gradbeni material, garažo za stroje, vozila in opremo za zimsko službo.
Za stavbno zemljišče, na katerem želi zgraditi navedene objekte, je predvidena izdelava OPPN. Priprava OPPN se vodi po postopku, ki je predpisan z Zakonom o urejanju prostora - ZUreP-3 (Uradni list RS, št. 199/21, 18/23 – ZDU-1O, 78/23 – ZUNPEOVE in 95/23 – ZIUOPZP).

Izdelavo OPPN financira pobudnik in lastnik zemljišč v območju OPPN, ki je tudi izbral prostorskega načrtovalca podjetje DEMIDA ARHITEKTURA d.o.o., Prešernova ulica 1, 8290 Sevnica.

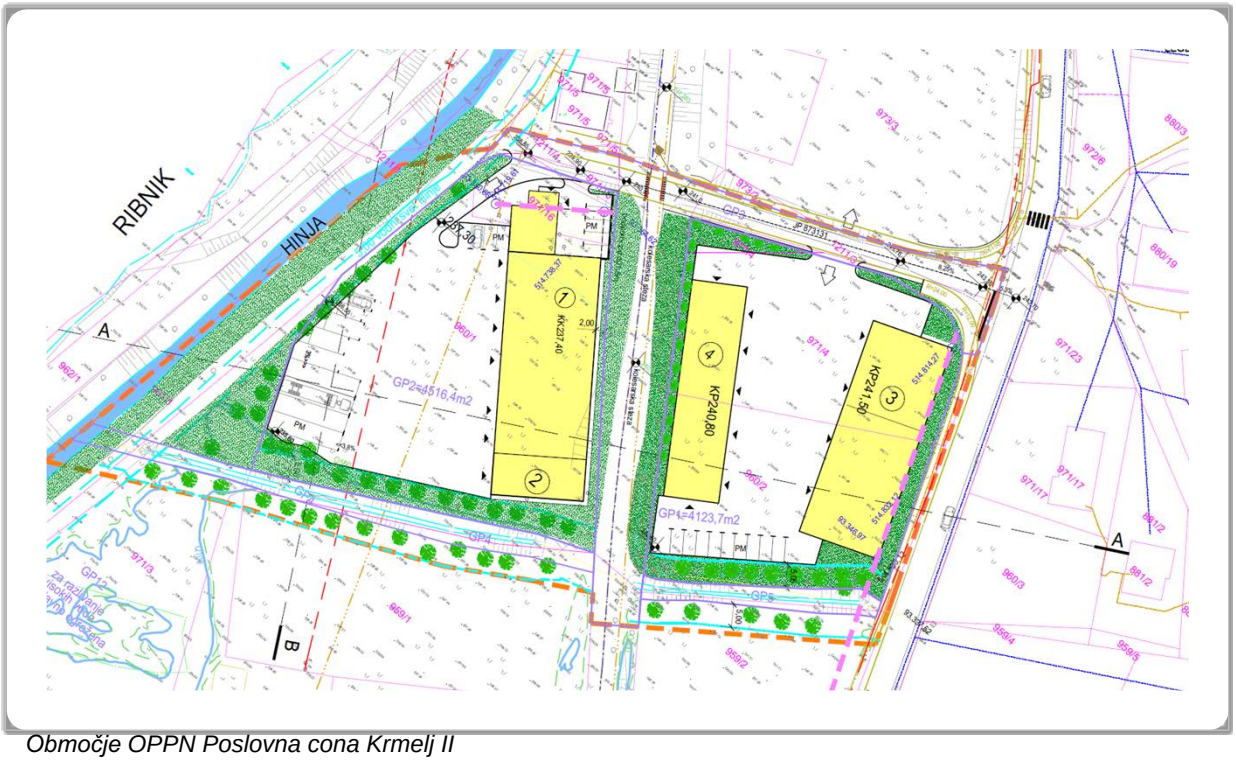

Območje OPPN Poslovna cona Krmelj II

Območje načrtovane Poslovne cone Krmelj II je umeščeno med regionalno cesto R3-738/6737 Tržišče-Krmelj-Hotemež in potokom Hinja na zahodni strani, ter domačijo s hišno številko Krmelj 1 na južni in pozidanim stanovanjskim območjem na severni strani cone.

Pretežno ravninsko območje predstavlja nepozidano območje, ki je namenjeno za razvoj centralnih dejavnosti
Območje obdelave zajema enoto urejanja prostora KL28.ppn, kjer je v skladu z občinskim prostorskim načrtom predpisana obvezna izdelava OPPN.
Območje načrtovanih ureditev zajema zemljišča s parcelnimi številkami: 971/4, 971/16, 960/2, 960/1, 1211/3, 1211/4, 1250/13-del, 961/1-del, 971/25-del, 971/3-del, 959/1-del, 1250/9-del in 959/2-del, vse v k.o. Goveji Dol (1389), v skupni površini 1,40 ha.

V juliju 2022 so bile izdelane strokovne podlage za OPPN, istega meseca smo od Zavoda RS za varstvo narave prejeli dopis št. 3563-0075/2022-2 z dne 19.7.2022 v katerem zavod ocenjuje, da za OPPN presoje sprejemljivosti vplivov izvedbe plana v naravo na varovana območja **ni treba** izvesti. Julija je bil izdan tudi poziv nosilcem urejanja prostora (NUP) k izdaji smernic k izdelani strokovni podlagi za OPPN, ki so bile izdane do jeseni 2022. sklep o postopku OPPN je bil objavljen v uradnem listu RS, št. 108/22, dne 12.8.2022.
22.9.2022 je Ministrstvo za okolje in prostor prostorskemu aktu dodelilo identifikacijsko število v zbirki prostorskih aktov: **ID PA 3206.**
V maju 2023 so bile pridobljene podrobnejše usmeritve in smernice NUP, v juliju je sledila izdelava osnutka in pridobivanje mnenj NUP.

V postopku priprave so bile izdelane tudi dodatne strokovne podlage in projekti:
- Analiza poplavnosti potoka Hinje za potrebe OPPN PC Krmelj II (izdelal: BIRO Kepa, Robert Kepa s.p. iz Trebnjega),
- Prometna analiza navezave poslovne cone Krmelj II (izdelal: S-TEC d.o.o. iz Trbovelj).

25.10.2023 je na Občini Sevnica potekal sestanek z nekaterimi zainteresiranimi krajani Krmelja in predstavnico KS Krmelj, na katerem smo jim z izdelovalcem OPPN predstavili načrtovane posege z OPPN.

V času med 16.10.2023 – 14.11.2023 je potekala javna razgrnitev dopolnjenega osnutka OPPN, javna obravnava je bila v sredo 8.11.2023 v prostorih Kulturnega doma Svoboda Krmelj.

Vsa gradiva in faze postopka so bila ves čas javno objavljena in prosto dostopna zainteresirani javnosti na spletni strani Občine Sevnica, kot to predpisuje veljavna prostorska zakonodaja.
V času javne razgrnitve je Občina Sevnica prejela pisne pripombe in predloge zainteresirane javnosti k razgrnjenem gradivu.

Občinski svet Občine Sevnica je na svoji 11. redni seji dne 13.12.2023 potrdil dopolnjeni osnutek OPPN v 1. obravnavi in se opredelil do podanih pripomb z javne razgrnitve in obravnave.

Razlog za upoštevanje podane pripombe je bil v dejstvu, da je investitor v času priprave OPPN kupil še dodatno zemljiško parcelo št. 971/16, k.o. Goveji Dol, kar je pogojevalo oz. omogočilo spremembo lokacije uvoza na njegovo zemljiško parcelo št. 960/1, k.o. Goveji Dol in s tem spremembo cestnega priključka na makadamsko javno pot št. JP 873131 Krmelj-hišna številka 3. Javna pot se komunikacijsko navezuje na regionalno cesto preko obstoječega cestnega priključka.
Občina Sevnica je v Uradnem listu RS, št. 130/23, dne 21.12.2023 objavila Sklep o spremembi in dopolnitvi Sklepa o postopku priprave OPPN (Uradni list RS, št. 108/22) v delu, ki določa območje načrtovanja.

V nadaljevanju postopka je izdelovalec OPPN, skladno z določbami drugega in tretjega odstavka 123. člena ZUreP-3 in z upoštevanjem utemeljene pripombe Občine, pripravil predlog OPPN ter pozval Občino k dopolnitvi mnenja.

Občina Sevnica je 20.2.2024 izdala dopolnilno mnenje k predlogu OPPN, na podlagi katerega je izdelovalec pripravil usklajen predlog OPPN.

Odbor za okolje in prostor je na 9. redni seji dne 7.3.2024 obravnaval usklajen predlog Občinskega podrobnega prostorskega načrta za Poslovno cono Krmelj II (OPPN 40-04), k usklajenem predlogu nima pripomb in občinskemu svetu predlaga, da ga obravnava v 2. obravnavi.

Stališče odbora je v prilogi obrazložitve.

Pripravila:

LucijaHerlec, univ.dipl.inž.arh.
Višja svetovalka za komunalno infrastrukturo

OBČINA SEVNICA
Št. dok.: 3505-0006/2022 - 76
Podpisnik: LUCIJA HERLEC
Izdajatelj: Republika Slovenija, SIGEN-CA G2
Št. potrdila: 72B0AD90000000005723F3F2
Veljavnost: 16.07.2024
Datum in ura: 11.03.2024 10:26 Dokument je elektronsko podpisan.

Jerica Lipec
Direktorica občinske uprave

OBČINA SEVNICA
Št. dok.: 3505-0006/2022 - 76
Podpisnik: JERICA LIPEC
Izdajatelj: Republika Slovenija, SIGEN-CA G2
Št. potrdila: 00A8016D75000000000572A4972
Veljavnost: 01.06.2028
Datum in ura: 11.03.2024 10:40 Dokument je elektronsko podpisan.

Srečko Ocvirk
Župan Občine Sevnica

OBČINA SEVNICA
Št. dok.: 3505-0006/2022 - 76
Podpisnik: SREČKO OCVIRK
Izdajatelj: Republika Slovenija, SIGEN-CA G2
Št. potrdila: 69B76DC0000000057242F69
Veljavnost: 11.10.2024
Datum in ura: 11.03.2024 12:17 Dokument je elektronsko podpisan.

PRILOGE:
- predlog odloka
- stališče odbora za okolje in prostor

VROČITI:
- naslovniku

VLOŽITI:
- v zadevo

PREDLOG – 2. OBRAVNAVA

Na podlagi 129. člena in v povezavi s 119. členom Zakona o urejanju prostora (ZUreP-3) (Uradni list RS, št. 199/21, 18/23 – ZDU-10, 78/23 – ZUNPEOVE in 95/23 - ZIUOPZP) ter 8. in 18. člena Statuta Občine Sevnica (Uradni list RS, št. 46/15 – UPB, 17/17 in 44/18), je Občinski svet Občine Sevnica na ___ redni seji, dne _____ 2024 sprejel

O D L O K

o Občinskem podrobnem prostorskem načrtu za Poslovno cono Krmelj II (OPPN 40-04) ID št. prostorskega akta: 3206

I. UVODNE DOLOČBE

1.člen (podlaga za izdelavo)

(1) S tem odlokom se, ob upoštevanju določb Odloka o Občinskem prostorskem načrtu Občine Sevnica (Uradni list RS, št. 94/12, 100/12 – popr., 57/13, 1/16, 17/16, 33/18, 70/19, 20/22, 23/22 – popr., 125/22, 58/23 in 121/23 – v nadaljevanju: OPN) sprejme Občinski podrobni prostorski načrt za Poslovno cono Krmelj II (OPPN 40-04) (v nadaljevanju: OPPN).

(2) OPPN je izdelala družba Demida arhitektura d.o.o., Prešernova ulica 1, 8290 Sevnica, pod št. 10/2022.

II. VSEBINA

2.člen (vsebina OPPN)

Določbe tega odloka vsebujejo:

A) TEKSTUALNI DEL:
1. Opis prostorske ureditve;
2. Urbanistične, arhitekturne in krajinske rešitve;
3. Načrt gradbenih parcel;
4. Etapnost izvedbe prostorske ureditve;
5. Zasnova projektnih rešitev in pogojev glede priključevanja objektov na gospodarsko javno infrastrukturo in grajeno javno dobro;
6. Rešitve in ukrepi za varovanje zdravja;
7. Rešitve in ukrepi za celostno ohranjanje kulturne dediščine;
8. Rešitve in ukrepi za varovanje okolja ter ohranjanja narave;
9. Rešitve in ukrepi za obrambo ter varstvo pred naravnimi in drugimi nesrečami, vključno z varstvom pred požarom;
10. Vplivi in povezave s sosednjimi enotami urejanja prostora;
11. Velikost dopustnih odstopanj od funkcionalnih, oblikovalskih in tehničnih rešitev;
12. Obveznosti investitorjev nepremičnine pri izgradnji komunalne opreme, pogoji in zahteve za izvajanje načrta;
13. Grafične priloge;
14. Seznam prilog;
15. Izjava odgovornega prostorskega načrtovalca.

B) GRAFIČNI DEL**:**
1. Prikaz namenske rabe iz prostorskega akta M 1 : 5000

2.	Območje OPPN z obstoječim parcelnim stanjem	M 1 : 1000
3.	Geodetski načrt	M 1 : 1000
4.	Ureditvena situacija	M 1 : 500
5.	Prikaz vplivov in povezav s sosednjimi območji	M 1 : 2000
6.	Prometna situacija	M 1 : 500
7.	Situacija komunalne in energetske infrastrukture	M 1 : 500
8.	Prikaz ureditev, potrebnih za obrambo ter varstvo pred naravnimi in drugimi nesrečami vključno z varstvom pred požarom	M 1 : 500
9.	Načrt gradbenih parcel	M1 : 500
10.	Geodetsko zazidalna situacija	M 1 : 500
11.	Prerezi	M 1 : 500

III. OPIS PROSTORSKE UREDITVE

3. člen
(območje urejanja)

(1) Območje OPPN je umeščeno med regionalno cesto R3-738/6727 Tržišče - Krmelj - Hotemež na vzhodni strani, potokom Hinja na zahodni strani ter levim pritokom Hinje na južni strani in stanovanjskim območjem na severni strani.

(2) Območje OPPN je z OPN opredeljeno kot del enote urejanja KL28, kjer je določena podrobna namenska raba CU – osrednje območje centralnih dejavnosti.

(3) Površina območja OPPN znaša cca 1,4ha.

(4) OPPN obsega zemljišče s parc. št. 971/4, 971/16, 1211/4, 960/2, 960/1, 1211/3, 1250/13d, 961/1d, 971/25d, 971/3d, 959/1d,1250/9d, 959/2d, vse 1389 - Goveji Dol (d-pomeni delno).

4. člen
(vplivi in povezave)

(1) Obravnavana enota urejanja je umeščena med gospodarsko cono na južni strani in stanovanjsko pozidavo na severni strani oziroma predstavlja tampon cono, ki bo zmanjšala vplive sosednje gospodarske cone na stanovanjsko območje.

(2) Sredi območja prostorske ureditve v smeri sever-jug je obstoječi nasip, kjer je načrtovana kolesarska steza, območje OPPN pa deli na vzhodni in zahodni del.

(3) Območje urejanja je nepozidano stavbo zemljišče, ki ima zgrajeno javno prometno in delno komunalno infrastrukturo, s katerih se zagotavlja dostop in priključevanje na obstoječo gospodarsko javno infrastrukturo preko individualnih priključkov.

(4) Ob zahodni strani teče potok Hinja, na južni pa je levi pritok. Vsi posegi se načrtujejo tako, da ne vplivajo na odtočni režim. Objekti zahodno od kolesarske steze se maksimalno prilagajajo terenu, pri čemer se ohranja relief ob vodotokih.

(5) Predvideni posegi ne bodo imeli negativnih vplivov na obstoječo rabo prostora in zgrajeno gospodarsko infrastrukturo.

(6) Vplivi in povezave s sosednjimi območji so razvidni iz grafične priloge št. 5. Prikaz vplivov in povezav s sosednjimi območji.

5. člen
(vrste dopustnih dejavnosti)

(1) Na območju OPPN so dovoljene terciarne in kvartarne dejavnosti.

(2) Terciarne dejavnosti so: G Trgovina, vzdrževanje in popravila motornih vozil; H Promet in skladiščenje; I Gostinstvo; J Informacijske in komunikacijske dejavnosti; K Finančne in zavarovalniške dejavnosti; L Poslovanje z nepremičninami; M Strokovne, znanstvene in tehnične dejavnosti (razen 75. Veterinarstva); N Druge raznovrstne poslovne dejavnosti.

(3) Kvartarne dejavnosti so: Q Zdravstveno in socialno varstvo (dovoljena samo zobozdravstvena ordinacija); S Druge dejavnosti; T Dejavnost gospodinjstev z zaposlenim hišnim osebjem; U Dejavnost eksteritorialnih organizacij in teles.

6. člen
(vrste dopustnih gradenj)

Na območju OPPN so dovoljene naslednje vrste gradenj:
- gradnja novih objektov;
- odstranitve objektov;
- dozidave in nadzidave objektov;
- rekonstrukcije objektov;
- spremembe namembnosti;
- redna investicijska in vzdrževalna dela.

7. člen
(vrste dopustih objektov glede na namen)

Na območju OPPN so dovoljene naslednje vrste dopustnih objektov glede na namen oziroma po klasifikaciji vrst objektov (CC-SI):

- 12420 Garažne stavbe, 12510 Industrijske stavbe, 12520 Rezervoarji, silosi in skladišča (razen skladišča nevarnih in nenevarnih odpadkov), 12711 Stavbe za rastlinsko pridelavo, 12714 Druge nestanovanjske kmetijske stavbe, 12745 Stavbe za funkcionalno dopolnitev, 12746 Druge stavbe, ki niso uvrščene drugje, 12203 Druge poslovne stavbe, 12301 Trgovske stavbe (razen nakupovalnih centrov, trgovskih centrov, veleblagovnic, pokritih tržnic), 12304 Stavbe za storitvene dejavnosti (razen stavb za pripravo hrane (catering)), 12640 Dovoljene samo zobozdravstvene ordinacije, 21121 Lokalne ceste in javne poti, nekategorizirane javne poti 21122 Parkirišča izven vozišča, 22210 Lokalni (distribucijski) plinovod, 22221 Lokalni vodovodi za pitno vodo in cevovodi za tehnološko vodo, 22231 Cevovodi za odpadno vodo, 22232 Čistilne naprave, 22241, Lokalni (distribucijski) elektroenergetski vodi, 22242 Lokalna (dostopovna) komunikacijska omrežja, 24205 Objekti za preprečitev zdrsa in ograditev, 24206 Odprta skladišča in odprte prodajne površine, 24208 Drugi gradbeno inženirski objekti, ki niso uvrščeni drugje.
- zahtevni, manj zahtevni, nezahtevni in enostavni objekti v skladu z Uredbo o razvrščanju objektov.
- dopustni so tudi objekti, ki so proizvod kot celota dan na trg, če objekt izpolnjuje zahteve iz predpisov, ki urejajo splošno varnost proizvodov.
- ne glede na zgoraj navedeno so dopustni tudi: priključki, vrtine za zajem toplote iz vode in zemljine, ekološki otok, objekti za oglaševanje in informacijski pano, naprava in gradbeni element za opazovanje naravnih pojavov, naravnih virov in stanja okolja, urbana oprema in spominska obeležje, ki se gradijo na obstoječih javnih površinah, zunanja naprava in zunanja oprema za proizvodnjo in shranjevanje električne energije iz obnovljivih virov energije.

IV. POGOJI IN USMERITVE ZA PROJEKTIRANJE IN GRADNJO

8. člen
(opis načrtovanih objektov in površin)

(1) Območje OPPN je razdeljeno pet gradbenih parcel (GP1 – GP5).

(2) Na gradbenih parcelah »GP1« in »GP2« sta poleg gradbeno inženirskih objektov in priključkov predvideni gradnji glavnih, pomožnih stavb, nezahtevnih in enostavnih objektov. Gradbena parcela »GP3« je namenjena ureditvi prometne in komunalne infrastrukture ter gradbeno inženirskih objektov, »GP4« in »GP5« pa za ureditev levega pritoka potoka Hinje.

(3) Na gradbeni parceli »GP1« je predvidena gradnja objektov za terciarno in kvartarno dejavnost, skladišča in nadstrešnice, natančna namembnost se določi v DGD projektu. Na gradbeni parceli »GP2« je predvidena delavnica za servisiranje lastnih gradbenih strojev s

poslovnimi prostori, pralnica, skladišče za posipni in gradbeni material, parkirišče za tovorna vozila, gradbeno mehanizacijo, stroje in osebna vozila. Nad parkirišči je dovoljena izvedba nadstrešnic.

(4) Glavni objekti se locirajo v skladu z grafično prilogo, z upoštevanjem določenega odmika od sosednjih gradbenih parcel in gradbene linije.

(5) Poleg glavnih objektov se v sklopu gradbene parcele gradijo tudi pomožne stavbe, kot so nadstrešnice in nezahtevni ter enostavni objekti skladno z Uredbo o razvrščanju objektov. Pomožne stavbe (nadstrešnice, nezahtevni in enostavni objekti) niso prikazane v grafičnih prilogah in se locirajo znotraj gradbenih parcel z upoštevanjem določenega faktorja zazidanosti in predpisanega odmika od sosednjih zemljišč.

(6) Višinske razlike na gradbenih parcelah »GP1 - GP3« se premagujejo z brežinami, stopnicami, klančinami in podpornimi zidovi višine do 2,00m. Kote manipulativnih prometnih površin se prilagajajo niveleti vozišča dovozne ceste z odstopanjem ± 4%.

9. člen
(pogoji in usmeritve za projektiranje in gradnjo)

(1) Glavne stavbe:

- lega objekta: okvirno po geodetsko zazidalni situaciji, razen objekta ob regionalni cesti in objekta na gradbeni parceli »GP2, kjer se mora osnovni kubus objekta vsaj z vogalom dotikati gradbene linije. Dovoljena je postavitev sekundarnega kubusa izven gradbene linije. Za lokacije glavnih stavb, katere nimajo določene gradbene linije, so dovoljene tolerance v vseh smereh, s tem da se mora upoštevati varovalni pas vodnega sveta in predpisani odmik od gradbenih parcel. Lokacije pomožnih, nezahtevnih in enostavnih objektov, ki niso prikazane v grafičnih prilogah, so znotraj gradbene parcele, z upoštevanjem varovalnih pasov vodnega sveta in predpisani odmik od gradbenih parcel. Pri postavitvi le-teh mora biti zagotovljena cona preglednosti in pridobljeno pozitivno mnenje upravljavca;
- horizontalni gabarit: okvirni po geodetski zazidalni situaciji oziroma se tlorisna zasnova prilagaja tehnološkemu načrtu, pri čemer se upošteva faktor zazidanosti, ki znaša 0,8. K osnovnem kubusu je dovoljeno dodajanje sekundarnih kubusov, ki pa po velikosti (površini) ne smejo presegati zazidalne površine osnovnega kubusa. Tlorisna zasnova je pravokotne, kvadratne in ostalih oblik (nepravilne, prerezane, polkrožne). Razmerje stranic ni predpisano;
- vertikalni gabarit: etažnost ni predpisana, max. višine osnovnega in sekundarnega kubusa so do 16,00m nad koto ± 0,00m, ki je kota etaže na stiku z manipulativnimi površinami. Višina etaž mora biti prilagojena tehnološkemu načrtu, zato etažnost pri objektih ni omejena, dovoljena je izvedba medetaž. Višina sekundarnega kubusa ne sme presegati višine osnovnega kubusa. Dovoljene so tolerance višinske kote etaže na stiku z manipulativnimi površinami do ± 50cm, ki so prikazane v grafični prilogi, s tem da se kote zunanjih manipulativnih površin prilagajajo cestnemu priključku in vzdolžnemu naklonu, ki znaša max. 4%;
- konstrukcija: klasična, montažna ter kombinacija klasične in montažne konstrukcije;
- streha osnovnega in sekundarnega kubusa: ravna, dvokapna in enokapna naklona do 25º. Streha nižjega naklona se skrije za fasadnim zidcem. V strehi je dovoljeno vgrajevati svetlobnike, na njo pa postaviti nižje inštalacijske elemente, ki ne presegajo višine fasadnega zidca;
- kritina: PVC membranske kritine in pločevina;
- fasada: odvisna od konstrukcije objekta, zato so dovoljene različne fasadne obloge v kombinaciji s kompozicijsko skladno razporeditvijo fasadnih odprtin in kvalitetno oblikovanimi arhitekturnimi detajli. Arhitekturni detajli so lahko iz drugih materialov kot fasada objekta. Fasadne površine (obloge) se lahko kombinirajo v največ dveh barvah, ki morajo biti nevpadljive in medsebojno barvno usklajene, kričeče barve niso dovoljenje;
- osvetlitev fasad mora biti projektirana in izvedena skladno z veljavno zakonodajo, z namenom preprečevanja svetlobnega onesnaževanja okolja;
- oblikovanje odprtin: svobodno oblikovane;
- zunanja ureditev parcele: manipulativne površine in parkirišča so lahko izvedene iz travnih tlakovcev, tlakovana ali asfaltirana, preostali del gradbene parcele pa se hortikulturno uredi. Višinska razlika se premošča z brežino ali s podpornim zidom višine do 2,00m. Dovoljena je

izvedba ograje max. višine do 2,00 m, postavljene na parcelno mejo, razen ob občinski in državni cesti, kjer ograja ne sme posegati v polje preglednosti in je za njo potrebno predhodno pridobiti pozitivno mnenje upravljavca ceste. Ograjevanje gradbenih parcel »GP4 in GP5« ali gradnja podpornih zidov ni dovoljena.

- faznost gradnje objekta: objekt se lahko gradi fazno, s tem da je ena faza konstrukcijsko in funkcionalno zaključena celota.

(2) Pomožne stavbe, nezahtevni in enostavni objekti po uredbi:

- lega objekta: v sklopu gradbene parcele ob upoštevanju cone preglednosti in predpisanega odmika od sosednjih gradbenih parcel in vodnega sveta;
- horizontalni gabarit: pomožna stavba je manjšega tlorisnega gabarita kot glavna stavba, pri čemer se ne sme preseči faktor zazidanosti. Tlorisna zasnova pomožne stavbe, nezahtevnih in enostavnih objektov po uredbi je lahko pravokotne, kvadratne in nepravilne oblike;
- vertikalni gabarit: višina pomožne stavbe ne sme presegati višine glavne stavbe. Vertikalni gabarit enostavnih in nezahtevnih objektov po uredbi pa skladno z uredbo;
- konstrukcija: klasična, montažna in kombinacija klasične in montažne konstrukcije.
- streha pomožnih stavb ter nezahtevnih in enostavnih objektov po uredbi: ravna, dvokapna in enokapna naklona do 25^0;
- kritina: PVC membranske kritine in pločevina;
- fasada: odvisna od konstrukcije objekta in se prilagaja fasadi glavne stavbe.

(3) Gradbeno inženirski objekti obsegajo vse objekte in naprave, vezane na prometno, komunalno, energetsko infrastrukturo (ceste, hodnik za pešce, parkirišča, ekološki otok, podporni zid in podobno), postavitev cestne in ostale urbane opreme (ograje, prometna signalizacija, svetilke) ter objekte in naprave zvez in telekomunikacij.

(4) Oblikovanje gradbeno inženirskih objektov je svobodno, če s tem odlokom ni določeno drugače.

V. NOVA PARCELACIJA

10. člen

(1) Nova parcelacija je določena v grafični prilogi št. 9. Načrt gradbenih parcel.

(2) Pri gradnji vseh vrst objektov nad in pod terenom mora biti najbolj izpostavljeni del objekta od meje sosednjih zemljišč oddaljen najmanj 2,00m. Manjši odmik je dovoljen ob soglasju lastnika sosednjega zemljišča in z upoštevanjem požarno-varstvenih in obrambnih predpisov.

(3) Navedeni odmik ne velja za posege v varovalnih pasovih javne gospodarske infrastrukture. Za posege v varovalnih pasovih je potrebno pridobiti mnenje upravljavca.

(4) Novi gradbeno inženirski objekti (parkirišča, manipulacija, ograje, oporni zidovi, vodovod, kanalizacija, elektrika, TK kabel) se lahko gradijo do parcelne meje sosednjega zemljišča, razen pri gradbenih parcelah »GP4 in GP5«, kjer je prepovedana gradnja ograje in podpornih zidov.

(5) Faktor zazidanosti parcele za gradnjo (FZ) je največ 0,80 in je določen kot razmerje med zazidano površino in gradbeno parcelo.

(6) V območju urejanja parcele niso urejene, zato lahko pride do odstopanj v izmeri in legi novih gradbenih parcel.

VI. ETAPE IZVAJANJA

11. člen

Na območju urejanja načrtovane naslednje etape:

I. etapa:

- dograditev komunalne in energetske infrastrukture za potrebe načrtovanega objekta;

II. etapa:

- gradnja objektov;
- hortikulturna ureditev okolice objekta.

VII. POGOJI ZA INFRASTRUKTURNO UREJANJE OBMOČJA

12. člen
(prometno omrežje)

(1) Motorni promet:

Posegi v varovalnem pasu regionalne ceste III. reda št. R3-738, na odseku 6727 Tržišče – Hotemež:

- za dostope do območja OPPN se koristi obstoječa javna pot, ki se preko obstoječega priključka komunikacijsko navezuje na regionalno cesto III. reda št. R3-738, na odseku 6727 Tržišče – Hotemež v km 2,035 na levi strani v smeri naraščanja stacionaže državne ceste (relativne stacionaže določene v aplikaciji WEPS). Novi priključki niso predvideni;
- izvede se rekonstrukcija cestnega priključka z ustreznimi zavijalnimi radiji za tovorna vozila;
- tehnični elementi cestnega priključka na državno cestno omrežje morajo biti izvedeni v skladu z veljavno zakonodajo in tehničnimi normativi z upoštevanjem merodajnega vozila. Opremljeni morajo biti z vso predpisano vertikalno in talno prometno signalizacijo v skladu s Pravilnikom o prometni signalizaciji in prometni opremi na cestah;
- načrtovani objekti so locirani v varovalnem pasu regionalne ceste. Od vozišča ceste znaša odmik načrtovanih objektov 6,70m, od parcelne meje pa 5,50m;
- v varovalnih pasovih državnih cest, ki jih določa zakonodaja s področja cest, je raba prostora omejena. Posegi v varovalni pas državne ceste ne smejo biti v nasprotju z njenimi koristmi, ne smejo prizadeti interesov varovanja ceste in prometa na njej, njene morebitne širitve zaradi razvoja prometa ter njenega videza. V varovalnem pasu državne ceste je dopustno načrtovati takšne dejavnosti in izvajati takšne posege, ki ne bodo negativno vplivali na cesto in onemogočali njeno širitev zaradi razvoja prometa. V varovalnem pasu niso sprejemljive dejavnosti, za katere bi bile emisije, ki so posledica prometa na državni cesti, moteče (obremenitve s hrupom, plini, prašnimi delci);
- meteorne in druge vode ne smejo pritekati na regionalno cesto;
- v območju površin, potrebnih za preglednost ceste je dopustna zatravitev in zasaditev grmovnic, katerih višina rasti ne presega 0,75 m. Zasaditev v največji rasti ne sme posegati v prosti profil cestnega telesa državne ceste;
- izvedba internih priključkov na javno vodovodno, elektroenergetsko in telekomunikacijsko omrežje ni predvidena v cestnem svetu državne ceste;
- prečkanja in potek gospodarske javne infrastrukture v cestnem svetu državne ceste in njenem varovalnem pasu morajo biti v strokovnih podlagah prostorskega akta grafično prikazana. Trase vodov gospodarske javne infrastrukture v območju državne ceste (cestni svet z varovalnimi pasovni in zračni prostor v višini 7,00m nad najvišjo točko vozišča) morajo biti načrtovane izključno v podzemni izvedbi, skladno z določbami Pravilnika o projektiranju cest. Morebitna gradnja gospodarske javne infrastrukture v cestnem svetu državne ceste je dopustna na podlagi predhodno pridobljene stvarne pravice s strani upravljavca ceste;
- kakršnokoli postavljanje objektov za obveščanje in oglaševanje, ki bi bilo predvideno ali izvedeno v nasprotju z Zakonom o cestah, Zakonom o pravilih cestnega prometa, Pravilnikom o projektiranju cest, Pravilnikom o prometni signalizaciji in prometni opremi na cestah, je ob državni cesti znotraj in zunaj naselja prepovedano v celotnem varovalnem pasu. Za postavitev tovrstnih objektov si je potrebno pridobiti nalog ali soglasje Direkcije Republike Slovenije za infrastrukturo;
- Direkcija Republike Slovenije za infrastrukturo odklanja vsako odgovornost za škodo, ki bi nastala v varovalnem pasu državne ceste, zaradi ceste, odvodnjavanja ceste, izvajanja investicijskih in vzdrževalnih del ali pometa na njej. Direkcija Republike Slovenije za infrastrukturo zato ne bo zagotavljala zaščite pred vplivi, ki so posledica obratovanja in vzdrževanja državne ceste na tangiranem odseku. Zaščito pred škodljivimi vplivi državne ceste izvede vsak investitor na lastne stroške. Prav tako Direkcija RS za infrastrukturo ne zagotavlja povrnitve stroškov odprave škode, nastale zaradi rednega in zimskega vzdrževanja državne ceste;

- pred pridobitvijo gradbenih dovoljenj za gradnjo v varovalnem pasu državne ceste je potrebno vložiti projektno dokumentacijo v pregled in potrditev na Direkcijo Republike Slovenije za infrastrukturo in si pridobiti pozitivno mnenje upravljavcev za izvedbo del na podlagi Zakona o cestah in Gradbenega zakona.

Rekonstrukcija javne poti št. 873131 Krmelj – hišna številka 3:

- rekonstruira se javna pot JP 873131 Krmelj – hišna številka 3 od priključka z regionalno cesto ceste III. reda št. R3-738, na odseku 6727 Tržišče – Hotemež do gradbene parcele hišna številka 3;
- vozišče se asfaltira za dvosmerni promet širine 5,00m z enostranskim pločnikom in bankinami;
- z javne poti se do posameznih gradbenih parcel izvedejo cestni priključki širine do 8.00m.

(2) Mirujoči promet:

- parkirišče z obračališčem se zagotovi na posamezni gradbeni parceli, potrebno je zagotoviti ustrezno število parkirnih mest glede na vrsto dejavnosti.

(3) Kolesarski promet:

- sredi območja prostorske ureditve je obstoječi nasip, kjer je načrtovana kolesarska steza za katero je izdelana projektna dokumentacija;.

(4) Peš promet:

- ob regionalni cesti R3-738/6727 Tržišče - Hotemež je predviden koridor širine 3,00m za peš promet z zelenico, ki bo poslovno cono povezal s središčem naselja Krmelj;
- ob javni poti znotraj območja je predvidena izgradnja enostranskega pločnika širine 2,00m ob desnem robu vozišča.

(5) Na uvozu na vsako posamezno gradbeno parcelo je dopustna postavitev rampe ali vrat za kontrolirani uvoz na samo parcelo.

13. člen
(kanalizacijsko omrežje)

(1) Kanalizacijsko omrežje je namenjeno odvajanju in čiščenju komunalne odpadne vode iz stavb ter odvajanju padavinske vode s streh in utrjenih površin. Na območju prostorske ureditve ni izvedenega javnega kanalizacijskega omrežja.

(2) Naselje Krmelj ima sprojektirano javno fekalno kanalizacijo. Glavni vod poteka po načrtovani kolesarski stezi, ki poteka skozi obravnavano prostorsko enoto.

(3) Predvidena je izvedba ločenega kanalizacijskega omrežja, posebej za komunalne odpadne vode, posebej za padavinske vode. Do izgradnje javne kanalizacije se za odpadne komunalne vode zgradi mala lastna komunalna čistilna naprava (MKČN) z izpustom v ponikovalnico. V primeru, da ni možno ponikanje meteornih voda se le-te speljejo v obstoječi vodotok, kar mora biti utemeljeno z geomehanskim poročilom.

(4) Vsi individualni sistemi za odvajanje in čiščenje odpadne vode morajo biti redno vzdrževani in evidentirani pri izvajalcu javne službe.

(5) Odvajanje in čiščenje padavinske vode z javnih cest, parkirišč in drugih povoznih utrjenih ali tlakovanih površin, na katerih se odvija motorni promet, se izvaja v skladu s predpisi.

(6) Pri gradnji objektov je treba zagotoviti ponikanje čim večjega dela padavinske vode s pozidanih in tlakovanih površin, vse v skladu s področno zakonodajo.

(7) Vsi kanali in jaški kanalizacijskega omrežja morajo biti grajeni vodotesno, kar mora biti predvideno v projektu in dokazano z atesti in preizkusi.

(8) Projektna rešitev odvajanja in čiščenja padavinskih in komunalnih odpadnih vod mora biti usklajena z Uredbo o odvajanju in čiščenju komunalne odpadne vode ter Uredbo o emisiji snovi in toplote pri odvajanju odpadnih voda v vode in javno kanalizacijo.

(9) Pred pridobitvijo gradbenega dovoljenja mora investitor pridobiti mnenje k projektni dokumentaciji od upravljavca kanalizacijskega omrežja Javnega podjetja Komunala d.o.o. Sevnica.

(10) Trase predvidene kanalizacije so prikazane v grafični prilogi št. 7.

14. člen
(vodovodno omrežje)

(1) Na območju urejanja je evidentirano javno vodovodno omrežje.

(2) Za posamezne objekte znotraj območja urejanja se izvedejo samostojni vodovodni priključki s pripadajočimi vodomernimi jaški, ki morajo biti na vedno dostopnem mestu zunaj stavbe.

(3) Uporabnik se zaveže omogočiti upravljavcu javnega vodovoda neoviran dostop na zemljišče, po katerem poteka vodovodni priključek, za namen redne kontrole in vzdrževanja merilnega mesta, ter celotnega hišnega priključka v primeru rednih in investicijskih vzdrževalnih del.

(4) Pred pridobitvijo gradbenega dovoljenja mora investitor pridobiti mnenje k projektni dokumentaciji od upravljavca vodovodnega omrežja Javnega podjetja Komunala d.o.o. Sevnica za priključek in gradnjo v varstvenem pasu.

(5) Trase obstoječega in predvidenega vodovoda so prikazane v grafični prilogi št. 7.

15. člen
(elektroenergetsko omrežje)

(1) Energija za napajanje predvidenih objektov v območju OPPN je trenutno na razpolago na nizkonapetostnih zbiralnicah v obstoječi TP Krmelj obrtna cona. V kolikor se bo v prihodnosti pokazala potreba po večji odjemni moči, je potrebno zgraditi dodatno TP Krmelj poslovna cona (opisano v projektu »NN priključek za objekt Industrijski objekt Kvadra mobil, št. 224/22 «).

(2) V območju predvidene ureditve OPPN Poslovne cone Krmelj II poteka obstoječ SN KB 20 kV (KB 20 kV TP Krmelj Lisca – TP Krmelj obrtna cona) in obstoječi NN 1kV kablovodi in prosto-zračni vodi (izvod I01: Montažne hiše in izvod I04: Šola, oba napajana iz TP Krmelj Lisca), katere je potrebno upoštevati kot omejitveni faktor v smislu varovalnega pasu, kateri znaša minimalno 1,00 m od osi obstoječih kablovodov v obe smeri.

(3) Ker je v trasi obstoječih SN in NN kablov predvidena gradnja novih objektov, se vsi SN in NN izvodi izvedejo z novimi kabli, kateri se uvlečejo v novo elektro kabelsko kanalizacijo (EKK), ki se izdela iz zaščitnih cevi GDC Ø 160mm. V predvideni elektro kabelski kanalizaciji (EKK) je potrebno predvideti dodatne rezervne cevi za kasnejšo širitev električnega omrežja.

(4) Pri posegih na zemljiščih je potrebno upoštevati projektne pogoje mnenjedajalcev (upravljavcev komunalnih vodov in cest) in lastnikov zemljišč, s katerimi je potrebno skleniti ustrezne služnostne pogodbe.

(5) V fazi nadaljnjega načrtovanja in pridobitve gradbenega dovoljenja za predmetna objekta je potrebno od Elektra Celje d.d. pridobiti dokumente za posege v prostor v skladu z veljavno zakonodajo.

(6) Pred pridobitvijo gradbenega dovoljenja mora investitor pridobiti mnenje k projektni dokumentaciji od upravljavca elektroenergetskega omrežja za priključek in gradnjo v varstvenem pasu.

(7) Trase obstoječega in predvidenega elektroenergetskega omrežja so prikazane v grafični prilogi št. 7.

16. člen
(elektronske komunikacije)

(1) Telefonsko omrežje:

- pri vseh posegih v prostor je treba upoštevati obstoječe trase telekomunikacijskega (v nadaljevanju: TK) omrežja upravljavca Telekoma Slovenije d.d., ki so vrisane v grafičnem delu OPPN. Točne trase obstoječih naročniških telekomunikacijskih kablov se določijo z zakoličbo;
- za oskrbo obravnavanega območja se dogradi obstoječe TK omrežje. Projekt TK priključkov se izdela v fazi projekta za pridobitev gradbenega dovoljenja (v nadaljevanju: DGD) in mora biti usklajen s projektom ostalih komunalnih vodov;
- na območju OPPN je dopustno vzpostaviti maloobmočne brezžične dostopovne točke v lokalnem komunikacijskem omrežju;

- v primeru, da bo TK omrežje oviralo gradnjo objekta ali komunalnih priključkov, je potrebna zaščita ali prestavitev. Zemeljska dela v bližini obstoječih TK vodov je treba izvajati ročno. Nasip ali odvzem materiala nad traso obstoječega TK voda ni dovoljen;

- pred pridobitvijo gradbenega dovoljenja mora investitor pridobiti mnenje k projektni dokumentaciji od upravljavca TK omrežja za priključek in gradnjo v varstvenem pasu;

- trase obstoječega ter predvidenega TK omrežja so prikazane v grafični prilogi št. 7.

(2) Optično omrežje:

- pri vseh posegih v prostor je treba upoštevati obstoječe trase telekomunikacijskega optičnega omrežja (v nadaljevanju: TK OŠO) upravljavca GVO d.o.o., ki so vrisane v grafičnem delu OPPN. Točne trase obstoječih optičnih vodov se določijo z zakoličbo;

- za oskrbo obdelovanega območja s širokopasovnim omrežjem se dogradi kabelsko kanalizacijo iz PEHD cevi 2x Ø50mm od točke priključitve do novih kabelskih jaškov iz betonske cevi 100cm, ki se izvedejo v območju obdelave. Nato se do vsakega objekta predvidi mikro cev v katero se bodo nato upihnili optični kabli;

- rekonstrukcija javne poti št. 873131 ter ureditev kolesarske steze tangira obstoječe elektronske komunikacije zato je potrebna prestavitev ali dodatna zaščita po pogojih upravljavcev;

- vsa dela v zvezi z zaščito in prestavitvijo tangiranih TK OŠO vodov izvede GVO d.o.o. (ogledi, izdelava tehničnih rešitev in projektov, zakoličba, izvedba del in dokumentiranje izvedenih del) na osnovi naročila investitorja ali izvajalca del in po pogojih nadzornega organa GVO. Zemeljska dela v bližini obstoječih TK OŠO vodov je treba izvajati ročno. Nasip ali odvzem materiala nad traso obstoječega TK OŠO voda ni dovoljen;

- pred pridobitvijo gradbenega dovoljenja mora investitor pridobiti mnenje k projektni dokumentaciji od upravljavca TK OŠO omrežja za priključek in gradnjo v varstvenem pasu;

- trase obstoječega ter predvidenega TK OŠO omrežja so prikazane v grafični prilogi št. 7.

17. člen
(ogrevanje objektov)

Pri gradnji objekta je treba upoštevati zakonodajo s področja učinkovite rabe energije ter stavbe priključiti na ekološko čiste vire energije, oziroma spodbujati pasivno in energijsko učinkovito gradnjo.

18. člen
(odpadki)

(1) Za zbiranje komunalnih odpadkov se namestijo tipski zabojniki za komunalne odpadke. Komunalni odpadki se odvažajo na odlagališče komunalnih odpadkov. Tip in velikost zabojnika določi upravljavec odvoza odpadkov.

(2) Vsi uporabniki odvoza komunalnih odpadkov so dolžni ravnati v skladu z Odlokom o ravnanju z odpadki na območju Občine Sevnica.

(3) Pri načrtovanju odjemnega mesta je potrebno upoštevati Odredbo o ravnanju z ločeno zbranimi frakcijami pri opravljanju javne službe ravnanja s komunalnimi odpadki.

(4) Ločeno zbiranje in odvoz komunalnih odpadkov se zagotovi v skladu z veljavnim občinskim odlokom o ravnanju z odpadki.

(5) Z gradbenimi odpadki morata investitor in izvajalec ravnati v skladu z Uredbo o ravnanju z odpadki, ki nastanejo pri gradbenih delih.

VIII. REŠITVE IN UKREPI ZA VAROVANJE ZDRAVJA

19. člen
(varstvo voda)

(1) Pri gradnji objektov in urejanju površin je treba upoštevati področno zakonodajo.

(2) Območje OPPN se nahaja ob vodotoku Hinja in ob njenem neimenovanem levem pritoku. Gradnja in posegi na vodnem in priobalnem zemljišču, ki sega na vodah II. reda 5,00m od meje vodnega zemljišča, je prepovedana**.**

(3) Vsi posegi so locirani zunaj 5,00m pasu vodnega sveta potoka Hinje in levega pritoka. Območje ni poplavno ogroženo. Vodno in priobalno zemljišče potoka Hinje z levim pritokom je označeno v grafičnih prilogah.

(4) V projektni dokumentaciji za pridobitev gradbenega dovoljenja mora biti tekstualno in grafično ustrezno obdelana in v ustreznem merilu prikazana ureditev na obravnavanih parcelah na geodetski kotirani in katastrski situaciji, iz katere bo razvidna dispozicija obstoječih in načrtovanih objektov, ureditev okolice, vsa obstoječa in načrtovana komunalna infrastruktura.

(5) Projektna rešitev odvajanja in čiščenja padavinskih in komunalnih odpadnih vod mora biti usklajena z Uredbo o odvajanju in čiščenju komunalne odpadne vode ter Uredbo o emisiji snovi in toplote pri odvajanju odpadnih voda v vode in javno kanalizacijo.

(6) Vsi kanali in jaški kanalizacijskega omrežja morajo biti grajeni vodotesno, kar mora biti predvideno v projektu in dokazano z atesti in preizkusi.

(7) Vse odpadne vode morajo biti priključene na javno kanalizacijsko omrežje v skladu z veljavnimi predpisi in pod pogoji upravljavca. Če javnega kanalizacijskega omrežja ni, je možno odpadne komunalne vode speljati v malo komunalno čistilno napravo z izpustom v ponikovalnico.

(8) Pri gradnji objektov je potrebno zagotoviti zadrževanje in ponikanje čim večjega dela padavinskih voda. Padavinske vode s streh naj se odvaja v lokalni zbiralnik deževnice, ki se lahko uporablja za zalivanje ali sanitarno vodo. V primeru gradnje ponikovalnice morajo biti le te locirane izven vpliva povoznih in manipulativnih površin.

(9) Če ponikanje ni možno, je treba odvajanje padavinske vode predvideti v skladu s področno zakonodajo in sicer na tak način, da bo v čim večji možni meri zmanjšan hipni odtok padavinskih voda z urbanih površin, kar pomeni, da je potrebno predvideti zadrževanje padavinskih voda pred iztokom v površinske odvodnike ali padavinsko kanalizacijo (zatravitev, travne plošče, zadrževalni bazeni, suhi zadrževalniki...).

(10) Morebitna zasaditev brežin vodotoka mora biti takšna, da bistveno ne vpliva na odtočne razmere in predhodno usklajena z DRSV. Zasaditev ne sme segati v pretočni profil vodotoka.

(11) Za vso škodo, ki bi nastala na vodnem režimu zaradi neustrezne ali nekvalitetne izvedbe gradbenih del ali projekta, je v celoti odgovoren investitor.

(12) V času gradnje je stranka dolžna zagotoviti vse potrebne varnostne ukrepe in tako organizacijo na gradbišču, da bo preprečeno onesnaževanje voda, izlitje nevarnih tekočin na prosto ali v zemljo.

(13) V projektu je treba prikazati oziroma opisati mesto deponije viška zemeljskega in gradbenega materiala. Višek izkopanega materiala ni dovoljeno nekontrolirano odlagati na teren in z njim zasipavati struge in poplavnega prostora vodotokov. Začasne deponije morajo biti locirane in urejene tako, da ni oviran odtok vode, imeti morajo urejen odtok padavinskih voda in morajo biti zaščitene pred erozijo in odplavljanjem materiala.

(14) Predvideti je potrebne ureditve po zaključku gradbenih del. Po končani gradnji je potrebno odstraniti vse za potrebe gradnje postavljene provizorije in vse ostanke začasnih deponij, vse z gradnjo prizadete površine pa krajinsko ustrezno urediti.

20. člen
(varstvo tal)

(1) Pri gradnji objektov in drugih posegih v prostor je potrebno zagotoviti zaščito tal pred onesnaženjem in erozijskimi vplivi. V času gradnje je potrebno z varnim obratovanjem gradbene mehanizacije in varnim ravnanjem ter skladiščenjem gradbenih materialov s škodljivimi snovmi pred in med vgradnjo preprečiti morebitno onesnaženje tal in erozijskimi vplivi. Gradbeni stroji in transportna vozila morajo biti tehnično brezhibni ter z gorivom oskrbovani na drugih, za to primernih mestih. V primeru razlitja nevarnih snovi iz delovne mehanizacije je potrebno lokacijo takoj sanirati. Na gradbišču mora biti zagotovljeno ustrezno opremljeno mesto za skladiščenje nevarnih snovi z lovilno skledo ustrezne prostornine. Nevarne odpadke je potrebno oddajati pooblaščeni organizaciji za zbiranje nevarnih odpadkov, kar mora biti ustrezno evidentirano.

(2) Vse razgaljene površine naj se čim prej zatravijo ali drugače biotehnično uredijo z rastišču primernimi avtohtonimi vrstami ter vzdržujejo tako, da se prepreči zarast tujerodnih invazivnih vrst.

21. člen
(varstvo pred onesnaženjem)

Pri vseh novogradnjah, razen enostavnih in nezahtevnih objektov po Uredbi, se morajo upoštevati energetski standardi v zvezi z energijo in ohranjanjem toplote, ki zmanjšujejo rabo energije in onesnaženosti zraka, v skladu z veljavnimi predpisi.

22. člen
(varstvo pred svetlobnim onesnaževanjem)

Za osvetljevanje zunanjih površin se lahko koristijo samo takšne svetilke, ki omogočajo osvetljavo talnih površin in ne osvetljujejo neba in širše okolice. Dovoljena je uporaba žarnic s čim manjšim deležem ultravijolične svetlobe. Sistem osvetljevanja mora delovati tako, da v drugem delu noči ostane prižgano minimalno število luči.

23. člen
(varstvo pred hrupom)

(1) Glede na dejansko in namensko rabo prostora se obravnavano območje, skladno z Uredbo o mejnih vrednostih kazalcev hrupa v okolju, uvršča v III. stopnjo varstva pred hrupom (SVPH).
(2) Pri projektiranju, gradnji in obratovanju objektov morajo projektanti, izvajalci in investitorji upoštevati določbe o mejnih vrednosti kazalcev hrupa.
(3) Z aktivnimi in pasivnimi protihrupnimi ukrepi je potrebno zagotoviti dovoljene ravni hrupne obremenjenosti v delovnem in bivalnem okolju. Hrup v območju ne sme presegati dovoljenje ravni, določene v uredbi.

24. člen
(varstvo pred elektromagnetnim sevanjem)

Pri graditvi objektov je potrebno zaradi varovanja zdravja ljudi pred elektromagnetnim sevanjem (v nadaljevanju: EMS) zagotavljati ustrezne odmike od virov EMS, pri čemer ne smejo biti prekoračene dopustne vrednosti elektromagnetnega sevanja, kot to določa Uredba o elektromagnetnem sevanju v naravnem in življenjskem okolju.

25. člen
(skupni pogoji glede tehničnih zahtev objektov)

(1) Vsi objekti v javni rabi morajo zagotavljati funkcionalno oviranim osebam dostop, vstop in uporabo brez grajenih in komunikacijskih ovir. Pri načrtovanju oziroma projektiranju se upoštevajo veljavni predpisi s teh področij.
(2) Pri novogradnji vseh stavb je treba upoštevati veljavni predpis s področja učinkovite rabe energije v stavbah. V skladu s tem se zagotovi uporaba lastnih naprav ali priključkov na naprave zunaj stavbe.
(3) Z ustrezno zasnovo stavbnega volumna, z izborom gradiva in toplotno zaščito stavb se zagotavljajo čim manjše izgube toplotne energije. Uporabljajo se lokalno razpoložljivi obnovljivi viri energije in tako zmanjšuje izgube energije pri prenosu in distribuciji.

IX. REŠITVE IN UKREPI ZA CELOSTNO OHRANJANJE KULTURNE DEDIŠČINE

26. člen
(ohranjanje kulturne dediščine)

(1) V območju urejanja ni registriranih enot kulturne dediščine, zato posebne rešitve in ukrepi za kulturno dediščino niso potrebni.

(2) Zaradi varstva arheoloških ostalin je potrebno Zavodu za varstvo kulturne dediščine Slovenije skladno s predpisi s področja varstva kulturne dediščine omogočiti dostop do zemljišč, kjer se bodo izvajala zemeljska dela in opravljanje strokovnega nadzora nad posegi. Lastnik zemljišča/investitor/odgovorni vodja naj o dinamiki gradbenih del obvesti pristojno območno enoto Zavoda za varstvo kulturne dediščine Slovenije vsaj 10 dni pred pričetkom zemeljskih del.

(3) Ob vseh posegih v zemeljske plasti velja obvezujoč splošni arheološki varstveni režim, ki najditelja/lastnika zemljišča/investitorja/odgovornega vodjo del ob odkritju arheološke ostaline zavezuje, da najdbo zavaruje nepoškodovano na mestu odkritja in o najdbi takoj obvesti pristojno enoto Zavoda za varstvo kulturne dediščine Slovenije, ki situacijo dokumentira v skladu z določili arheološke stroke. V primeru odkritja arheoloških ostalin, ki jim grozi nevarnost poškodovanja ali uničenja, lahko pristojni organ to zemljišče z izdajo odločbe določi za arheološko najdišče, dokler se ne opravijo raziskave arheoloških ostalin oz. se omeji ali prepove gospodarska in druga raba zemljišča, ki ogroža obstoj arheološke ostaline.

X. REŠITVE IN UKREPI ZA VARSTVO OKOLJA, TER OHRANJANJE NARAVE

27. člen
(varstvo okolja)

Prostorske ureditve in gradnja objektov ne smejo povzročati motenj in trajnih vplivov, ki presegajo meje, določene v predpisih s področja varovanja okolja in varovanja zdravja ljudi in živali.

28. člen
(varstvo zraka)

(1) Pri izvedbi posegov na območju prostorske ureditve je treba upoštevati predpise s področja varstva zraka.

(2) Za ogrevanje objektov se primarno uporabljajo obnovljivi viri energije.

29. člen
(ohranjanje narave)

Na območju urejanja ni vsebin ohranjanja narave (zavarovanih območij, naravnih vrednot, ekološko pomembnih območij, območje Natura 2000), kot to določa Zakon o ohranjanju narave.

XI. REŠITVE IN UKREPI ZA OBRAMBO TER VARSTVO PRED NARAVNIMI IN DRUGIMI NESREČAMI, VKLJUČNO Z VARSTVOM PRED POŽAROM

30. člen
(poplavna varnost)

Obravnavana prostorska ureditev ne leži v območju poplavne nevarnosti.

31. člen
(varstvo pred erozijo in plazovi)

(1) Območje urejanja je v erozijskem območju – opozorilno območje običajni zaščitni ukrepi.

(2) Kot ukrep varstva pred škodljivim delovanjem visoke podtalnice se, v nadaljnjih fazah projektiranja, skladno s tem odlokom, pridobi mnenje geologa in v skladu z njim prilagodi način gradnje.

(3) Za projektiranje manj zahtevnih in zahtevnih objektov se izdela geomehansko poročilo, ki natančneje določa vrsto temeljenja ter način odvodnjavanja padavinskih voda iz območja urejanja.

(4) Vsi posegi v območju urejanja morajo biti dimenzionirani, projektirani in izvedeni skladno z geomehanskim poročilom.

(5) V nobenem primeru se ne sme spuščati meteorne in drenažne vode nekontrolirano po terenu.

32. člen
(potresna intenziteta)

Obravnavana prostorska ureditev se nahaja v VIII. stopnji potresne intenzitete evropske mikroseizmične lestvice s pospeškom tal 0,150 g. Pri načrtovanju nove zazidave in z njo povezanih ureditev je treba upoštevati projektni pospešek tal 0,150 g v skladu za Eurocodom 8.

33. člen
(varstvo pred požarom)

Pri gradnjah objektov in pri urejanju prostora je treba upoštevati prostorske, gradbene in tehnične predpise, ki urejajo varstvo pred požarom, zato je treba zagotoviti:

– potrebne odmike od meje parcele in med objekti ter potrebne protipožarne ločitve z namenom preprečitve širjenja požara na sosednje objekte;

– neovirane in varne dovoze, dostope ter delovne površine za intervencijska vozila in vire za zadostno oskrbo z vodo za gašenje. Do izgradnje novega hidrantnega omrežja, vire za gašenje zagotavlja Prostovoljno gasilsko društvo Krmelj.

XII. DOPUSTNA ODSTOPANJA OD FUNKCIONALNIH, OBLIKOVALSKIH IN TEHNIČNIH REŠITEV

34. člen
(odstopanja)

Na območju urejanja so dovoljena naslednja odstopanja:

- za lego objektov: lokacija objektov v grafičnih prilogah je okvirna in se natančno določi v projektni dokumentacija za gradbeno dovoljenje, pod pogojem, da se upošteva predpisan odmik od sosednjih parcel;
- za horizontalni gabarit: novi objekt se lahko gradi večjega ali manjšega tlorisnega gabarita kot je določeno v grafičnih prilogah pod pogojem, da ni presežen faktor zazidanosti nove gradbene parcele;
- za kote etaže na stiku z manipulativnimi površinami so tolerance ± 50cm, vendar se kota manipulativnih površin prilagaja vozišču ceste z maksimalnim naklonom do 4%;
- dovoljena so odstopanja od prikazanih vhodov v objekt ali uvozov na parcelo, pod pogojem, da je zagotovljena preglednost na cesti in varnost cestnega prometa;
- gradbene parcele je dovoljeno deliti in združevati. Pri načrtu parcelacije so dovoljena odstopanja, v kolikor se pojavijo utemeljeni razlogi ali zaradi lastništva zemljišč in se nova parcelacija določi v projektni dokumentaciji za posamezen objekt;
- v primeru združitve ali delitve novih parcel se lahko gradi glavni in pomožni objekt pod pogojem, da se ne preseže faktor zazidanosti nove parcele, ter da je zagotovljeno ustrezno število parkirnih mest glede na predvideno dejavnost;
- pri komunalni in energetski infrastrukturi je možno odstopanje potekov predvidenih vodov, v kolikor se pojavijo utemeljeni razlogi zaradi lastništva zemljišč ali ustrezne projektne dokumentacije, če to pogojujejo primernejši obratovalni parametri in bolj ekonomična investicijska vlaganja ob pogoju, da prestavitve ne spreminjajo vsebinskega koncepta OPPN.

XIII. OBVEZNOSTI INVESTITORJEV NEPREMIČNINE PRI IZGRADNJI KOMUNALNE OPREME NA OBMOČJU OPPN

35. člen
(gradnja komunalne opreme)

V skladu z ZUReP-3 in opremljenostjo območja OPPN ni potrebna izdelava posebnega programa opremljanja, zato se komunalni prispevek za gradnjo objektov odmerja na podlagi splošnega odloka za območje Občine.

36. člen
(obveznosti investitorja in izvajalcev)

(1) Pri izvajanju posegov v prostor na obravnavanem območju je izvajalec dolžan zagotoviti dostope do obstoječih objektov in zemljišč v času gradnje, racionalno urediti gradbišča in pri posegih na prometnicah zagotoviti varen promet.

(2) Pri urejanju okolice in javnih površin mora investitor in izvajalec:

- ob izvedbi posega odstraniti plodno zemljo in jo začasno deponirati;
- po končani gradnji odstraniti začasne objekte, odvečni gradbeni material in urediti okolico ter višino zemljišča na parcelni meji prilagoditi sosednjemu zemljišču;
- pred pričetkom gradnje mora investitor pravočasno obvestiti upravljavce objektov, naprav in vodov gospodarske javne infrastrukture, ki so tangirani pri predmetni gradnji.

XIV. KONČNE DOLOČBE

37. člen
(hramba in vpogled)

OPPN je stalno na vpogled na Občini Sevnica in na Upravni enoti Sevnica.

38. člen
(nadzor)

Nadzor nad izvajanjem OPPN izvajajo pristojne inšpekcijske službe.

39. člen
(začetek veljavnosti)

Ta odlok začne veljati petnajsti dan po objavi v Uradnem listu Republike Slovenije.

Številka: 3505-0006/2022
Sevnica, dne: xx. marca 2024

Župan
Občine Sevnica
Srečko Ocvirk

DEMIDA ARHITEKTURA

DEMIDA ARHITEKTURA D.O.O.
PREŠERNOVA ULICA 1, 8290 SEVNICA
TEL: 07 81 84 059
INFO@DEMIDA.SI, WWW.DEMIDA.SI

OPPN ZA POSLOVNO CONO KRMELJ II (OPPN 40-04)

številka: **OPPN 10/2022**
Identifikacijska številka v zbirki PA 3206

faza : **USKLAJEN PREDLOG**

pobudnik: **GMP PRIJATELJ d.o.o.**
Podboršt 15
8297 ŠENTJANŽ

pripravljavec: **OBČINA SEVNICA**
Glavni trg 19a, 8290 SEVNICA
Dušan Markošek, univ.dipl.inž.arh.
občinski urbanist

izdelovalec: **DEMIDA ARHITEKTURA d.o.o.**
Prešernova ulica 1, 8290 SEVNICA

DEMIDA ARHITEKTURA
DEMIDA ARHITEKTURA D.O.O.
PREŠERNOVA ULICA 1, 8290 SEVNICA

lokacija posega : **KRMELJ**
katastrska občina: **GOVEJI DOL**
odgovorni vodja IPA: **DAVID TUŠAR, uni.dipl.ing.arh.**
ZAPS 1287

DAVID TUŠAR
UNIV.DIPL.INŽ.ARH.
POOBLAŠČENI ARHITEKT,
POOBLAŠČENI PROSTORSKI NAČRTOVALEC
PA PPN ZAPS 1287

direktor: **DAVID TUŠAR, uni.dipl.ing.arh.**

datum: **februar 2024**

VSEBINA

1.0. OPIS PROSTORSKE UREDITVE
- 1.1. Uvod
- 1.2. Meja območja OPPN
- 1.3. Namembnost objektov in površin
- 1.4. Seznam parcelnih številk
- 1.5. Promet
- 1.6. Komunalno energetska ureditev območja

2. 0. URBANISTIČNE, ARHITEKTURNE IN KRAJINSKE REŠITVE
- 2.1. Rešitve načrtovanih objektov in površin
- 2.2. Pogoji in usmeritve za projektiranje in gradnjo

3.0. NAČRT GRADBENIH PARCEL

4.0. ETAPNOST IZVEDBE PROSTORSKE UREDITVE

5.0. ZASNOVA PROJEKTNIH REŠITEV IN POGOJEV GLEDE PRIKLJUČEVANJA OBJEKTOV NA GOSPODARSKO JAVNO INFRASTRUKTURO IN GRAJENO JAVNO DOBRO
- 5.1. Prometno omrežje
- 5.2. Kanalizacijsko omrežje
- 5.3. Vodovodno omrežje
- 5.4. Elektroenergetsko omrežje
- 5.5. Elektronske komunikacije
- 5.6. Ogrevanje objektov
- 5.7. Odpadki

6.0. REŠITVE IN UKREPI ZA VAROVANJE ZDRAVJA
- 6.1. Varstvo voda
- 6.2. Varstvo tal
- 6.3. Varstvo zraka pred onesnaženjem
- 6.4. Varstvo pred svetlobnim onesnaževanjem
- 6.5. Varstvo pred hrupom
- 6.6. Varstvo pred elektromagnetnim sevanjem
- 6.7. Skupni pogoji glede tehničnih zahtev objektov:

7.0. REŠITVE IN UKREPI ZA CELOSTNO OHRANJANJE KULTURNE DEDIŠČINE

8.0 REŠITVE IN UKREPI ZA VAROVANJE OKOLJA TER OHRANJANE NARAVE
- 8.1. Varstvo okolja
- 8.2. Varstvo zraka
- 8.3. Varstvo narave

9.0 REŠITVE IN UKREPI ZA OBRAMBO TER VARSTVO PRED NARAVNIMI IN DRUGIMI NESREČAMI, VKLJUČNO Z VARSTVOM PRED POŽAROM
- 9.1. Poplavna varnost
- 9.2. Varstvo pred škodljivim delovanjem visoke podtalnice, erozije in varstvo pred plazovi
- 9.3. Potres
- 9.4. Požar

10.0. VPLIVI IN POVEZAVE S SOSEDNJIMI ENOTAMI UREJANJA PROSTORA

11.0. VELIKOST DOPUSTNIH ODSTOPANJ OD FUNKCIONALNIH, OBLIKOVALSKIH IN TEHNIČNIH REŠITEV

12.0 OBVEZNOSTI INVESTITORJEV NEPREMIČNINE PRI IZGRADNJI KOMUNALNE OPREME, POGOJI IN ZAHTEVE ZA IZVAJANJE NAČRTA

13.0. GRAFIČNE PRILOGE

1.	Prikaz namenske rabe iz planskega akta	M 1 : 5000
2.	Območje SD OPPN z obstoječim parcelnim stanjem	M 1 : 1000
3.	**Geodetski načrt**	**M 1 : 1000**
4.	**Ureditvena situacija**	**M 1 : 500**
5.	**Prikaz vplivov in povezav s sosednjimi območji**	**M 1 : 2000**
6.	**Prometna situacija**	**M 1 : 500**
7.	**Situacija komunalne in energetske infrastrukture**	**M 1 : 500**
8.	**Prikaz ureditev, potrebnih za obrambo ter varstvo pred naravnimi in drugimi nesrečami vključno z varstvom pred požarom**	M 1 : 500
9.	**Načrt gradbenih parcel**	**M1 : 500**
10.	**Geodetsko zazidalna situacija**	**M 1 : 500**
11.	**Prerezi**	**M 1 : 500**

14. SEZNAM PRILOG

14.1. Izvleček iz občinskega prostorskega načrta
14.2. Prikaz stanja prostora
14.3. Strokovne podlage
14.4. Obrazložitev in utemeljitev
14.5. Povzetek za javnost
14.6. Sklep o postopku priprave Odloka o Občinskem podrobnem prostorskem načrtu za Poslovno cono Krmelj II (OPPN 40-04) (Uradni list RS, št. 108/2022); Sklep o spremembi in dopolnitvi Sklepa o postopku priprave Odloka o Občinskem podrobnem prostorskem načrtu za Poslovno cono Krmelj II (OPPN 40-04) (Uradni list RS št. 130/2023)
14.7. Pridobljeno mnenje Zavoda za varstvo narave o oceni verjetnosti pomembnejših vplivov izvedbe plana in mnenje o obveznosti izvedbe presoje sprejemljivosti plana na varovana območja
14.8. Pridobljene konkretne usmeritve-smernice
14.9. Pridobljena mnenja
15.0 Pridobljena dopolnilna mnenja

15. IZJAVA ODGOVORNEGA PROSTORSKEGA NAČRTOVALCA

16. ODLOK

1.0. OPIS PROSTORSKE UREDITVE

1.1. Uvod

Investitor in pobudnik izdelave OPPN 40-04- Poslovna cona Krmelj II, GMP Prijatelj d.o.o., Podboršt 15, 8297 Šentjanž, želi za potrebe svoje dejavnosti (gradbeništvo in transport) zgraditi objekt za servisiranje lastne gradbene mehanizacije s poslovnimi prostori, pralnico, skladišče, objekte za terciarno dejavnost, nadstrešnico za gradbene stroje, parkirišča, skladiščni objekt za posipni in gradbeni material, garažo za stroje, vozila in opremo za zimsko službo.

Ker je za stavbno zemljišče, na katerem želi zgraditi objekte, predvidena izdelava občinskega podrobnega prostorskega načrta, je investitor pričel s postopkom.

1.2. Meja območja OPPN

Območje OPPN je umeščeno med regionalno cesto R3-738/6727 Tržišče-Krmelj – Hotemež in potokom Hinja, ter domačijo s hišno številko Krmelj 1 na jugu in pozidanim stanovanjskim območjem na severu.
Območje OPPN obravnava del enote urejanja KL28 velikosti cca 1,4ha.

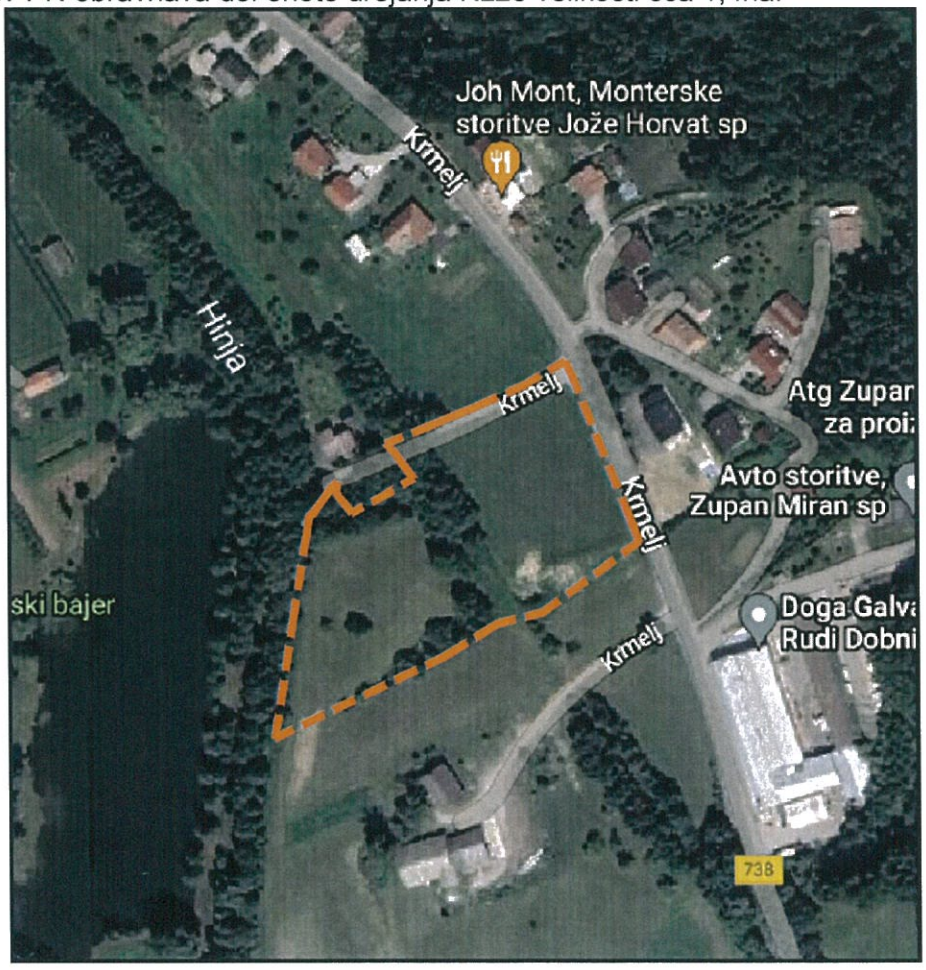

OBMOČJE OPPN

1.3. Namembnost objektov in površin

Obravnavano območje je nepozidano in je v naravi travnik.
Sredi obravnavane prostorske enote poteka stari železniški nasip.

Ob zahodni strani prostorske enote teče potok Hinja s pritoki. Levi pritok reke Hinje poteka po območju prostorske ureditve.



Levi pritok Hinje z izlivom

1.4. Seznam parcelnih številk

Območje urejanja obravnava del enote urejanja KL 28 velikosti cca 1,34ha in zajema zemljišča s parc. štev.: 971/4, 971/16, 1211/4, 960/2, 960/1, 1211/3, 1250/13d, 961/1d, 971/25d, 971/3d, 959/1d,1250/9d, 959/2d, vse 1389 Goveji Dol, d-pomeni delno.

1.5. Promet

Ob vzhodni strani prostorske enote poteka regionalna cesta R3 738/6727 Tržišče-Krmelj-Hotemež.



Regionalna cesta **JP 873 131**

Do obstoječe domačije s hišno št. Krmelj 3 je izvedena makadamska javna poti št. JP 873 131 Krmelj-hišna številka 3. Javna pot se komunikacijsko navezuje na regionalno cesto preko obstoječega cestnega priključka.

1.5. Komunalno energetska ureditev območja

Območje nima urejenega javnega kanalizacijskega omrežja.
Ob regionalni cesti poteka 20kV srednje napetostni kablovod. Evidentirano je vodovodno, zračno nn električno omrežje ter elektronske komunikacije.

2.0. URBANISTIČNE, ARHITEKTURNE IN KRAJINSKE REŠITVE

2.1. Rešitve načrtovanih objektov in površin

Namen izdelave OPPN je opredelitev namembnosti načrtovanih objektov, dejavnosti, vrste gradnje, gradbenih parcel, ter določitev pogojev za priključevanje na gospodarsko javno infrastrukturo.

Po standardni klasifikaciji dejavnosti (SKD) se na območju stavbnega zemljišča lahko umeščajo terciarne in kvartarne dejavnosti.
Terciarne dejavnosti: G Trgovina, vzdrževanje in popravila motornih vozil, H Promet in skladiščenje, I Gostinstvo, J Informacijske in komunikacijske dejavnosti, K Finančne in zavarovalniške dejavnosti, L Poslovanje z nepremičninami, M Strokovne, znanstvene in tehnične dejavnosti, N Druge raznovrstne poslovne dejavnosti.
Kvartarne dejavnosti: Q Zdravstveno in socialno varstvo (dovoljena samo zobozdravstvena ordinacija); S Druge dejavnosti; T Dejavnost gospodinjstev z zaposlenim hišnim osebjem; U Dejavnost eksteritorialnih organizacij in teles.

Dovoljena je naslednja vrsta dopustnih objektov glede na namen oziroma po klasifikaciji vrst objektov (CC-SI): 12420 Garažne stavbe, 12510 Industrijske stavbe, 12520 Rezervoarji, silosi in skladišča (razen skladišča nevarnih in nenevarnih odpadkov), 12711 Stavbe za rastlinsko pridelavo, 12714 Druge nestanovanjske kmetijske stavbe, 12745 Stavbe za funkcionalno dopolnitev, 12746 Druge stavbe, ki niso uvrščene drugje, 12203 Druge poslovne stavbe, 12301 Trgovske stavbe (razen nakupovalnih centrov, trgovskih centrov, veleblagovnic, pokritih tržnic), 12304 Stavbe za storitvene dejavnosti (razen stavb za pripravi hrane (catering)), 12640 Dovoljene samo zobozdravstvene ordinacije, 21121 Lokalne ceste in javne poti, nekategorizirane javne poti 21122 Parkirišča izven vozišča, 22210 Lokalni (distribucijski) plinovod, 22221 Lokalni vodovodi za pitno vodo in cevovodi za tehnološko vodo, 22231 Cevovodi za odpadno vodo, 22232 Čistilne naprave, 22241, Lokalni (distribucijski) elektroenergetski vodi, 22242 Lokalno (dostopovna) komunikacijska omrežja, 24205 Objekti za preprečitev zdrsa in ograditev, 24206 Odprta skladišča in odprte prodajne površine, 24208 Drugi gradbeno inženirski objekti, ki niso uvrščeni drugje.

Območje OPPN je razdeljeno pet gradbenih parcele (GP1 – GP5).
Znotraj gradbene parcele je predvidena graditev glavne stavbe in pomožnih stavb.

Na novi gradbeni parceli »GP1« je predvidena gradnja objektov za terciarno in kvartarno dejavnost, skladišča in nadstrešnice, natančna namembnost se določi v DGD projektu.
Na novi gradbeni parceli »GP2« je predvidena delavnica za servisiranje lastnih gradbenih strojev s poslovnimi prostori, pralnica, skladišče za posipni in gradbeni material, parkirišče za tovorna vozila, gradbeno mehanizacijo, stroje in osebna vozila. Nad parkirišči je dovoljena izvedba nadstrešnic oziroma parkirišča bodo pokrita.

Gradbena parcela »GP3« je namenjena ureditvi prometne in komunalne infrastrukture, »GP4 in GP5« pa za ureditev levega pritoka potoka Hinje.

Glavni objekti se locirajo v skladu z grafično prilogo z upoštevanjem določenega odmika od sosednjih gradbenih parcel in gradbene linije.
Poleg glavnih objektov se v sklopu gradbene parcele gradijo tudi pomožne stavbe, kot so nadstrešnice in nezahtevni ter enostavni objekti skladno z Uredbo o razvrščanju objektov. Pomožne stavbe (nadstrešnice, nezahtevni in enostavni objekti) niso prikazane v grafičnih prilogah in se locirajo znotraj gradbenih parcel z upoštevanjem določenega faktorja zazidanosti in predpisanega odmika od sosednjih zemljišč.

Višinske razlike na gradbenih parcelah se premoščajo z brežinami, stopnicami, klančinami in podpornimi zidovi. Kote manipulativnih prometnih površin se prilagajajo niveleti vozišča dovozne ceste z odstopanjem ± 4%.
Dovoljena je postavitev podpornih zidov in ograj na parcelno mejo (gradbeno parcelo), razen pri gradbenih parcelah »GP4 in GP5«.
Višina podpornih zidov bo do 2,00m.

2.2. Pogoji in usmeritve za projektiranje in gradnjo
Arhitektonsko in krajinsko oblikovanje

Na območju OPPN je pri oblikovanju objektov in ureditvi zunanjih površin ustvarjena takšna kompozicija arhitekturnih in krajinskih elementov, ki je sprejemljiva v prostorski enoti.

Glavne stavbe:

- **lega objekta:** okvirno po geodetsko zazidalni situaciji, razen objekta ob regionalni cesti ter objekta na gradbeni parceli »GP2, kjer se mora osnovni kubus objekta vsaj z vogalom dotikati gradbene linije. Dovoljena je postavitev sekundarnega kubusa izven gradbene linij. Za lokacije glavnih stavb, katere nimajo določene gradbene linije, so dovoljene tolerance v vseh smereh, s tem da se mora upoštevati varovalni pas vodnega sveta in predpisani odmik od gradbenih parcel. Lokacije pomožnih, nezahtevnih in enostavnih objektov, ki niso prikazane v grafičnih prilogah, so znotraj gradbene parcele, z upoštevanjem varovalnih pasov vodnega sveta in predpisani odmik od gradbenih parcel. Pri postavitvi le-teh mora biti zagotovljena cona preglednosti in pridobljeno pozitivno mnenje upravljavca;
- **horizontalni gabarit:** okvirni po geodetski zazidalni situaciji oziroma se tlorisna zasnova prilagaja tehnološkem načrtu, pri čemer se upošteva faktor zazidanosti, ki znaša 0,8. K osnovnemu kubusu je dovoljeno dodajanje sekundarnih kubusov, ki pa po velikosti (površini) ne smejo presegati zazidalne površine osnovnega objekta. Tlorisna zasnova je pravokotne, kvadratne in ostalih oblik (nepravilne, prerezane, polkrožne). Razmerje stranic ni predpisano;
- **vertikalni gabarit:** etažnost ni predpisana, max. višine osnovnega in sekundarnega kubusa do 16,00m, nad koto ± 0,00m, ki je kota etaže na stiku z manipulativnimi površinami. Višina etaž mora biti prilagojena tehnološkemu načrtu, zato etažnost pri objektih ni omejena, dovoljena je izvedba medetaž. Višina sekundarnega kubusa ne sme presegati višine osnovnega kubusa. Dovoljene so tolerance višinske kote etaže na stiku z zemljiščem do + 50cm, ki so prikazane v grafični prilogi, s tem da se kote zunanjih manipulativnih površin prilagajajo cestnemu priključku in vzdolžnemu naklonu, ki znaša max. 4%;
- **konstrukcija:** klasična, montažna in kombinacija klasične in montažne konstrukcije.
- **streha osnovnega in sekundarnega kubusa:** ravna, dvokapna in enokapna naklona do 25^0. Streha nižjega naklona se skrije za fasadnim zidcem. V strehi je dovoljeno vgrajevati svetlobnike, na njo pa postaviti nižje inštalacijske elemente, ki ne presegajo višine fasadnega zidca;
- **kritina:** PVC membranske kritine in pločevina;
- **fasada:** odvisna od konstrukcije objekta, zato so dovoljene različne fasadne obloge v kombinaciji s kompozicijsko skladno razporeditvijo fasadnih odprtin in kvalitetno oblikovanimi arhitekturnimi detajli. Arhitekturni detajli so lahko iz drugih materialov kot fasada objekta. Fasadne površine (obloge) se lahko kombinirajo v največ dveh barvah, ki morajo biti nevpadljive in medsebojno barvno usklajene, kričeče barve niso dovoljenje.
  Osvetlitev fasad mora biti projektirana in izvedena skladno z veljavno zakonodajo, z namenom preprečevanja svetlobnega onesnaževanja okolja;
- **oblikovanje odprtin:** svobodno oblikovane;
- **zunanja ureditev gradbene parcele:** manipulativne površine in parkirišča so lahko iz travnatih tlakovcev, tlakovana ali asfaltirana, preostali del gradbene parcele pa se hortikulturno uredi. Višinska razlika se premošča z brežino ali s podpornim zidom višine do 3,00m. Dovoljena je izvedba ograje max. višine do 2,00 m, postavljene na parcelno

mejo, razen ob javni cesti, kjer ograja ne sme posegati v polje preglednosti in je za njo potrebno predhodno pridobiti pozitivno mnenje upravljavca ceste. Ograjevanje gradbenih parcel »GP4, GP5« ali gradnja podpornih zidov ni dovoljeno.
- **faznost gradnje objekta:** objekt se lahko gradi fazno, s tem da je ena faza konstrukcijsko in funkcionalno zaključena celota.

Pomožne stavbe, nezahtevni in enostavni objekti po uredbi:
- **lega objekta**: v sklopu gradbene parcele ob upoštevanju cone preglednosti in predpisanega odmika od sosednjih gradbenih parcel in vodnega sveta;
- **horizontalni gabarit**: pomožna stavba je manjšega tlorisnega gabarita kot glavna stavba, pri čemer se ne sme preseči faktor zazidanosti. Tlorisna zasnova pomožne stavbe, nezahtevnih in enostavnih objektov po uredbi je lahko pravokotne, kvadratne in nepravilne oblike;
- **vertikalni gabarit:** višina pomožne stavbe ne sme presegati višine glavne stavbe. Vertikalni gabarit enostavnih in nezahtevnih objektov po uredbi pa skladno z uredbo;
- **konstrukcija**: klasična, montažna in kombinacija klasične in montažne konstrukcije;
- **streha pomožnih stavb ter nezahtevnih in enostavnih objektov po uredbi:** ravna, dvokapna in enokapna naklona do 25^0;
- **kritina:** PVC membranske kritine in pločevina;
- **fasada:** odvisna od konstrukcije objekta in se prilagaja fasadi glavne stavbe.

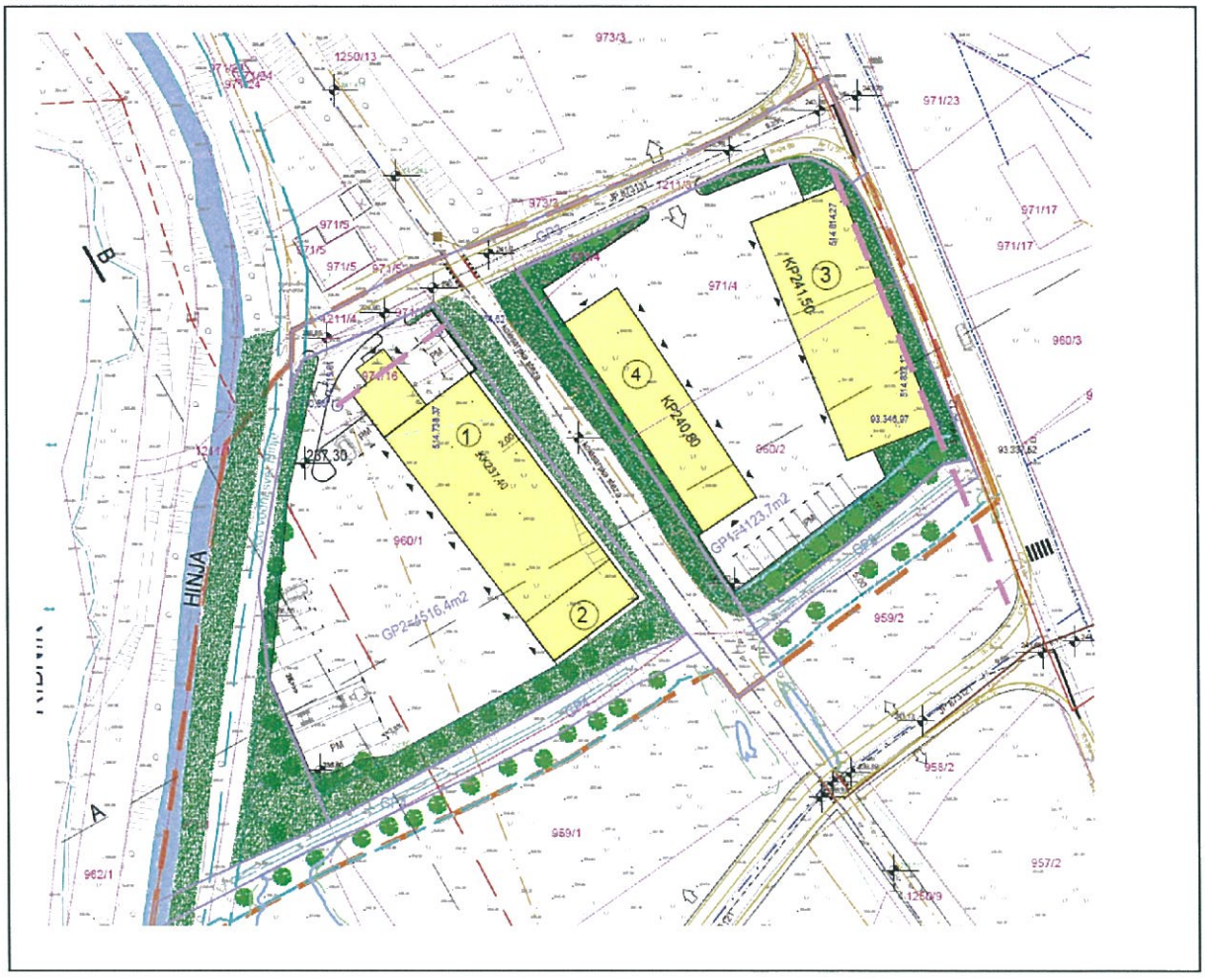

IZSEK IZ UREDITVENE SITUACIJE

3.0 NAČRT GRADBENIH PARCEL

Načrt gradbenih parcel za OPPN je prikazan v grafični prilogi št.9.
Dovoljeni odmiki objektov od gradbenih parcelnih mej znašajo min. 2,00 m. Manjši odmik je dovoljen ob soglasju lastnika sosednjega zemljišča in z upoštevanjem požarno-varstvenih in obrambnih predpisov.
Gradnja gradbeno inženirskih objektov (parkirišča, manipulacija, ograje, oporni zidovi, vodovod, kanalizacija, elektrika, TK kabel) je dovoljena do parcelne meje, razen odmika od cestnega sveta, kjer je za odmik potrebno pridobiti pozitivno mnenje.

Navedeni odmik ne velja za posege v varovalnih pasovih javne gospodarske infrastrukture. Za posege v varovalnih pasovih je potrebno pridobiti mnenje upravljavca.

Faktor zazidanosti parcele za gradnjo (FZ) je največ 0,80 in je določen kot razmerje med zazidano površino in celotno gradbeno parcelo.

V območju urejanja parcele niso urejene, zato lahko pride do odstopanj v izmeri in legi novih gradbenih parcel.

4.0 ETAPNOST IZVEDBE PROSTORSKE UREDITVE

I. etapa:
- dograditev komunalne in energetske infrastrukture za potrebe načrtovanega objekta.

II. etapa
- zgraditev objektov,
- hortikulturna ureditev okolice objekta.

5.0 ZASNOVA PROJEKTNIH REŠITEV IN POGOJEV GLEDE PRIKLJUČEVANJA OBJEKTOV NA GOSPODARSKO JAVNO INFRASTRUKTURO IN GRAJENO JAVNO DOBRO

5.1. Prometno omrežje:

Za dostope do območja OPPN enote se koristita obstoječa javna, ki se preko obstoječega priključka komunikacijsko navezuje na regionalno cesto R3-738/6727 Tržišče-Krmelj – Hotemež. Novi priključki niso predvideni.

Za potrebe gradbene parcele »GP1 in GP2« se rekonstruira obstoječa javna pot št. JP 873131 Krmelj-hišna številka 3. Rekonstruira se tudi cestni priključek z ustreznimi zavijalnimi radiji za tovorna vozila in razširi se vozišče na 5,00m. Cestni priključek bo prilagojen niveleti vozišča regionalne ceste.
Javna pot in dovoz do »GP2« bosta v asfaltni izvedbi.



Načrtovani objekti so locirani v varovalnem pasu državnih in občinskih cest. Od vozišča državne ceste je odmik načrtovanih objektov 6,70m, od zemljišča s parc. mejo pa 5,50m.
Novi objekti bodo od rekonstruiranega vozišča javne poti in hodnika za pešce oddaljeni 2.00m, razen gradbeno-inženirskih objektov (podporni zidovi), ki se lahko gradijo ob vozišču javne poti ob upoštevanju cone preglednosti.

V območju površin, potrebnih za preglednost ceste, je dopustna zatravitev in zasaditev grmovnic, katerih višina rasti ne presega 0,75 m. Zasaditev v največji rasti ne sme posegati v prosti profil cestnega telesa državne in občinske ceste.
Tehnični elementi cestnega priključka na državno cestno omrežje morajo biti v skladu z veljavno zakonodajo in tehničnimi normativi z upoštevanjem merodajnega vozila. Opremljeni morajo biti z vso predpisano vertikalno in talno prometno signalizacijo v skladu s Pravilnik o prometni signalizaciji in prometni opremi na cestah (Uradni list RS, št. 99/15, 46/17, 59/18, 63/19 in 150/21).
Vsa prometna infrastruktura mora biti označena s horizontalno in vertikalno prometno signalizacijo.
V sklopu gradbene parcele se zagotovi ustrezno število parkirnih mest glede na vrsto dejavnosti.

Za potrebe OPPN so izdelane strokovne podlage, kjer je obdelana prometna analiza, ki jo je izdelalo podjetje S-Tec d.o.o., Obrtniška cesta 14, 1420 Trbovlje, v marcu 2023 pod številko 336/23-P.
Glede na prometno analizo, ukrepi na glavni prometni smeri niso potrebni.
Ceste znotraj OPPN bodo širine 2x2,5m s pripadajočo bankino.

Kolesarski promet
Sredi območja prostorske ureditve je obstoječi nasip, kjer je načrtovana kolesarska steza, za katero je izdelana projektna dokumentacija DGD/PZI: Kolesarska steza Tržišče-Krmelj, projekt št. 179/19, 2019, IBT NGT d.o.o. Trbovlje.

Peš promet:
Ob regionalni cesti R3-738/6727 Tržišče- Hotemež je predviden koridor širine 3,00m za peš promet z zelenico, ki bo poslovno cono povezal s središčem naselja Krmelj.
Ob javni poti znotraj območja je predvidena izgradnja pločnika širine 2,0m ob desnem robu vozišča.

Na vlogo za pridobivanje podrobnejših usmeritvah z dne 12.5.2023 se upravljavec ni odzval.
Za predhodno izdelane strokovne podlage za OPPN- Poslovna cona Krmelj št. SP 12/2022 izdelovalca Demida arhitektura d.o.o. je Ministrstvo za infrastrukturo, Langusova 4, 1535 Ljubljana, izdalo konkretne usmeritve št. 35020-122/202/11-02411169 z dne 1.9.2022 ter Ministrstvo za infrastrukturo, Tržaška cesta 19, 1000 Ljubljana mnenje št. 350-160/2023/6-02411517 z dne 9.6.2023 v katerem navaja, da so upoštevana strokovna izhodišča direkcije s št. 37167-2089/2022/5 (1512) z dne 09.08.202 in se lahko nadaljuje s pripravo OPPN.

5.2. Kanalizacijsko omrežje:
Na območju urejanja ni zgrajenega javnega kanalizacijskega omrežja.
Naselje Krmelj ima sprojektirano javno kanalizacijo. Glavni vod poteka po načrtovani kolesarski stezi, ki potek skozi obravnavano prostorsko enoto.
Do izgradnje javne kanalizacije se za odpadne komunalne vode zgradi mala lastna komunalna čistilna naprava (MKČN), za odvod meteornih vod pa zbiralnik in ponikovalnica po pogojih geomehanskega poročila.
Po izvedbi javne fekalne in meteorne kanalizacije naselja je obvezno priključevanje na kanalizacijsko omrežje po pogojih upravljavca.
Vsi kanali in jaški kanalizacijskega omrežja morajo biti grajeni vodotesno, kar mora biti predvideno v projektu in dokazano z atesti in preizkusi.
Projektna rešitev odvajanja in čiščenja padavinskih in komunalnih odpadnih vod mora biti usklajena z Uredbo o odvajanju in čiščenju komunalne odpadne vode (Uradni list RS, št. 98/15) ter Uredbo o emisiji snovi in toplote pri odvajanju odpadnih voda v vode in javno kanalizacijo (Uradni list RS, št. 64/12, 64/14 in 98/15).

Pred pridobitvijo gradbenega dovoljenja mora investitor pridobiti mnenje k projektni dokumentaciji od upravljavca kanalizacijskega omrežja JP Komunala d.o.o. Sevnica.
Trase predvidene kanalizacije so prikazane v grafični prilogi št. 7.

5.3. Vodovodno omrežje:
Območje prostorske ureditve ima zgrajeno javno vodovodno omrežje.
Za predvidene objekte se izvedejo samostojni vodovodni priključki s pripadajočim vodomernim jaškom, ki mora biti na vedno dostopnem mestu zunaj stavbe.

Pred pridobitvijo gradbenega dovoljenja mora investitor pridobiti mnenje k projektni dokumentaciji od upravljavca vodovodnega omrežja JP Komunala d.o.o. Sevnica za priključek in gradnjo v varstvenem pasu.
Trase obstoječega in predvidenega vodovoda so prikazane v grafični prilogi št. 7.

Za obravnavano prostorsko ureditev je upravljavec javnega vodovodnega in kanalizacijskega omrežje Javnega podjetja Komunala d.o.o. izdal smernice št. 352-84/23 z dne 19.5.2023, ki se v celoti upoštevajo:

»1 Najmanjši odmik cevi javnega vodovoda in kanalizacije od spodnjega roba podzemnih temeljev ali podzemnih objektov znaša 1;5 m, merjeno po horizontalni kateti pravokotnega trikotnika, ki ima začetek 30 cm pod dnom cevi v osi vodovoda oz. kanalizacije in oklepa z diagonalo, ki se konča na robu temelja ali objekta, kot 35^0 .

2 Pri izvedbi del na območju javnega vodovoda in kanalizacije, ki lahko škodno vplivajo na vodovodne in kanalizacijske objekte in naprave, je potrebno pred začetkom del pri upravljavcu pridobiti podatke o poteku vodovoda in kanalizacije s pogoji za izvedbo del.

3 Na vodovodnih in kanalizacijskih napravah se ne sme graditi, postavljati objekte ali nasipati material, ki bi lahko povzročil poškodbe na vodovodu in kanalizaciji ali oviral njuno delovanje in vzdrževanje.

4 V primeru nastalih poškodb je povzročitelj škode dolžan nemudoma obvestiti upravljavca o kraju, času in vrsti poškodbe, ter upravljavcu naročiti popravilo in poravnati stroške popravila nastale poškodbe in stroške

odtečene vode. V nasprotnem primeru upravljavec stroške sanacije in popravila, po izstavitvi opomina in neporavnavi le tega, izterja po sodni poti.

5 *V primeru vzdrževalnih del na javnem vodovodu in kanalizaciji je potrebno dovoliti kakršenkoli poseg, ki ga zahteva redno vzdrževanje komunalnih vodov. Investitor sam krije stroške posega v sklopu rednih vzdrževalnih del in ne zahteva od upravljavca komunalnih vodov vzpostavitev objektov, ki so bili tekom posega poškodovani, v prvotno stanje.*

6 *Pri križanju kanalizacije z drugimi podzemnimi vodi kanalizacija poteka horizontalno in brez vertikalnih lomov. Križanja morajo potekati pravokotno, izjemoma lahko znaša kot prečkanja osi kanalizacije in drugega podzemnega voda največ 45^0 . Ker se pri gradnji kanalizacije zagotavlja padec, ima njena lega glede na druge komunalne instalacije prednost, zato se morajo drugi vodi prilagajati kanalizaciji. Praviloma kanalizacija poteka pod drugimi komunalnimi vodi, obvezno pa to velja za vodovodno napeljavo.*

7 *V primerih, ko vodovod poteka pod kanalizacijo, mora biti vodovodna cev vgrajena v zaščitno cev, ustji zaščitne cevi pa morata biti odmaknjeni od zunanje stene cevi kanalizacije najmanj 3m. V primeru možnosti nadzora drenirane vode sta ustji zaščitne cevi lahko odmaknjeni od zunanje stene cevi kanalizacije, 0,8 m na vsako stran. V izjemnih primerih je lahko kanalizacija zaščitena s PVC folijo ali glinenim nabojem, vse po dogovoru z upravljavcem. Vertikalni odmik ne sme biti manjši od 0,4 m.*

8 *V primeru, ko vodovod poteka nad kanalizacijo, na vodoprepustnem zemljišču, mora biti vodovod vgrajen v zaščitni cevi, ustji zaščitne cevi pa odmaknjeni od zunanje stene kanalizacije, najmanj 2 m. Vertikalni odmik ne sme biti manjši od 0,4 m.*

9 *Horizontalni odmiki so v posebnih primerih in v soglasju z upravljavci posameznih komunalnih vodov lahko tudi drugačni, vendar ne manjši, kot jih določa standard SIST EN 805 v točki 9.3.1, in sicer:*
- *horizontalni odmiki od podzemnih temeljev in podobnih naprav ne sme biti manjši od 0,4m,*
- *horizontalni odmiki od obstoječih (drugih) podzemnih napeljav ne sme biti manjši od 0,4 m,*
- *v izjemnih primerih, ko je gostota podzemnih napeljav velika, odmiki ne smejo biti manjši od 0,2 m, v tem primeru je potrebno med izkopom zagotoviti stabilnost prisotnih naprav in podzemnih napeljav.*

10 *K predvidenim smernicam je potrebno pridobiti pozitivno mnenje k OPPN Poslovna cona Krmelj II.«.*

5.4. Elektroenergetsko omrežje

Za pripravo OPPN so izdelane predhodne strokovne podlage za katere so bile pridobljene smernice Elektro Celje d.d., št. 3314 z dne 12.8.2022. Skladno z navedenimi smernicami je Elektro Celje, d.d. izdelal IDP – Ureditev električnih vodov na območju OPPN Poslovna cona Krmelj II (OPPN 40-04).

V območju predvidene ureditve OPPN Poslovne cone Krmelj II poteka obstoječ SN KB 20 kV (KB 20 kV TP Krmelj Lisca – TP Krmelj obrtna cona) in obstoječi NN 1kV kablovodi in prosto-zračni vodi (izvod I01: Montažne hiše in izvod I04: Šola, oba napajana iz TP Krmelj Lisca), katere je potrebno upoštevati kot omejitveni faktor v smislu varovalnega pasu, kateri znaša minimalno 1,0 m od osi obstoječih kablovodov v obe smeri. Kakršni koli posegi v varovalnem pasu prej navedenih vodov so nedopustni, v nasprotnem primeru pa je potrebno istega prestaviti izven predmetnega območja oziroma ga prestaviti v skupni koridor, kjer bodo potekali novi priključni vodi, ki bodo služili za napajanje predvidenih objektov.
Ker je v trasi obstoječih SN in NN kablov predvidena gradnja novih objektov, se vsi SN in NN izvodi izvedejo z novimi kabli, kateri se uvlečejo v novo elektro kabelsko kanalizacijo(EKK), ki se izdela iz zaščitnih cevi GDC Ø 160 mm. V predvideni elektro kabelski kanalizaciji (EKK) je potrebno predvideti dodatne rezervne cevi za kasnejšo širitev električnega omrežja.

V sklopu ureditev OPPN Poslovne cone Krmelj II (40-04) se pokabli NN omrežje tudi izven območja OPPN, saj je navezano na območje, s katerega umikamo prosto-zračno NN omrežje. Vso obstoječe omrežje nadomestimo z novimi NN kablovodi – (razvidno iz grafične situacija).

Energija za napajanje predvidenih objektov v območju OPPN je trenutno na razpolago na nizkonapetostnih zbiralnicah v obstoječi TP Krmelj obrtna cona. V kolikor se bo v prihodnosti pokazala potreba po večji odjemni moči, je potrebno zgraditi dodatno TP Krmelj poslovna cona (opisano v projektu »NN priključek za objekt Industrijski objekt Kvadra mobil, št. 224/22 «).

Pri posegih na zemljiščih je potrebno upoštevati projektne pogoje mnenjedajalcev (upravljavcev komunalnih vodov in cest) in lastniki zemljišč, s katerimi je potrebno skleniti ustrezne služnostne pogodbe.

V fazi nadaljnjega načrtovanja in pridobitve gradbenega dovoljenja za predmetna objekta je potrebno od Elektra Celje d.d. pridobiti dokumente za posege v prostor v skladu z veljavno zakonodajo.

Pred pridobitvijo gradbenega dovoljenja mora investitor pridobiti mnenje k projektni dokumentaciji od upravljavca elektroenergetskega omrežja za priključek in gradnjo v varstvenem pasu.
Trase obstoječega in predvidenega energetskega omrežja so prikazane v grafični prilogi št. 7.

5.5. Elektronske komunikacije

Na vlogo za pridobivanje podrobnejših usmeritvah za izdelavo OPPN za poslovno cono Krmelj z dne 12.5.2023 je upravljavec izdal mnenje št. 120618-NM/580-SH z dne 6.6.2023 v katerem navaja:
»Posebne pogoje za zaščito, prestavitev in izgradnjo novih TK priključkov bomo podali v projektnih pogojih in soglasjih k posameznemu posegu v prostor.«.

Načrtovani objekti tangirajo elektronske komunikacije zato je potrebno izvesti prestavitev oziroma zaščito obstoječih omrežij ali pripadajoče infrastrukture. Investitor je dolžan o tem obvestiti operaterja, ki je lastnik elektronskih komunikacij in pripadajoče infrastrukture, ki jo je potrebno prestaviti in zaščititi, najmanj 30 dni pred predvidenim pričetkom del, ter njegovi pooblaščeni osebi omogočiti prisotnost ter strokovni nadzor pri izvedbi del.

Pred pričetkom vseh del na območju urejanja je potrebno naročiti zakoličbo zemeljskega omrežja, ter po potrebi naročiti zaščito oziroma prestavitev tangiranega omrežja. Zaščita oziroma prestavitev omrežja se mora obdelati v projektu DGD, PZI.

Pri izdelavi tehnične rešitve oziroma projektne dokumentacije za prestavitev in zaščito omrežja ter pri projektiranju in izvedbi omrežja s priključkom za nove objekte, se morajo upoštevati vsi veljavni predpisi, posebej zakonska določila Gradbenega zakona in
Zakona o elektronskih komunikacijah (Uradni list RS, št. 109/12, 110/13, 40/14 – ZIN-B, 54/14 – odl. US, 81/15, 40/17 in 189/21 – ZDU-1M)
Prav tako je potrebno upoštevati vse interne predpise, ki so veljavni od upravljavca.

Na vlogo za pridobivanje podrobnejših usmeritvah za izdelavo OPPN za Poslovno cono Krmelj II z dne 12.5.2023 je upravljavec izdal smernice št. 115/05-2023/AU z dne 15.5.2023, katere je potrebno upoštevati:

»- Na območju OPPN za poslovno cono Krmelj II (OPPN 40-04) potekajo obstoječi telekomunikacijski optični (TK OŠO) vodi v lasti občine Sevnica in v upravljanju GVO d.o.o.. Pri projektiranju nove komunalne infrastrukture za omenjeno območje je potrebno upoštevati predpisane odmike med TK omrežjem in drugimi komunalnimi vodi.
- *Za vse nove objekte naj se predvidi priključitev na TK omrežje.*
- *Vlogi za izdajo projektnih pogojev mora biti priložen načrt idejne zasnove, iz katerega bodo razvidni predvidni posegi.*
- *Pri načrtovanju in gradnji objektov na območjih za katera bodo izdelani prostorski akti bo potrebno upoštevati veljavne tipizacije GVO d.o.o., veljavne tehnične predpise in standarde, ter pridobiti upravno dokumentacijo. TK omrežje mora biti projektno obdelano v posebnem načrtu.*
- *Naročnik si bo moral pridobiti naše mnenje.*

Veljavnost smernic je eno leto od izdaje.«.

Rekonstrukcija javne poti št. 873131 in ureditev kolesarske steze tangira obstoječe elektronske komunikacije zato je potrebna prestavitev ali dodatna zaščita po pogojih upravljavcev.

Pred pridobitvijo gradbenega dovoljenja mora investitor pridobiti mnenje k projektni dokumentaciji od upravljavca za priključek in gradnjo v varstvenem pasu.

Trase obstoječega in načrtovanega elektronskega omrežja so prikazane v grafični prilogi št. 7.

5.6. Ogrevanje objektov:

Pri gradnji objekta je treba upoštevati zakonodajo s področja učinkovite rabe energije ter stavbe priključiti na ekološko čiste vire energije, oziroma spodbujati pasivno in energijsko učinkovito gradnjo.

5.7. Odpadki:

Za zbiranje komunalnih odpadkov se namestijo tipski zabojniki za komunalne odpadke. Komunalni odpadki se odvažajo na odlagališče komunalnih odpadkov. Tip in velikost zabojnika določi upravljavec odvoza odpadkov.
Vsi uporabniki odvoza komunalnih odpadkov so dolžni ravnati v skladu z Odlokom o ravnanju z odpadki na območju občine Sevnica.
Pri načrtovanju odjemnega mesta je potrebno upoštevati Odredbo o ravnanju z ločeno zbranimi frakcijami pri opravljanju javne službe ravnanja s komunalnimi odpadki.
Ločeno zbiranje in odvoz komunalnih odpadkov se zagotovi v skladu z veljavnim občinskim odlokom o ravnanju z odpadki.

Gradbeni odpadki:
Z gradbenimi odpadki morata investitor in izvajalec ravnati v skladu z Uredbo o ravnanju z odpadki, ki nastanejo pri gradbenih delih.

6.0 REŠITVE IN UKREPI ZA VAROVANJE ZDRAVJA

6.1. Varstvo voda:

Na območju urejana je potok Hinja s pritoki.
Vsi posegi so locirani zunaj 5,0m pasa vodnega sveta potoka Hinje in levega pritoka. Vodno in priobalno zemljišče potoka Hinje z levim pritokom je označeno v grafičnih prilogah.

Odvajanje in čiščenje komunalnih in padavinskih voda mora biti usklajeno z Zakonom o vodah in predpisi s področja varstva okolja:
- Uredbo o odvajanju in čiščenju komunalne odpadne vode,
- Uredbo o emisiji snovi in toplote pri odvajanju odpadnih voda v vode in javno kanalizacijo,
- Pravilnikom o nalogah, ki se izvajajo v okviru obvezne občinske gospodarske javne službe odvajanja in čiščenja komunalne ter padavinske odpadne vode.

Projektna dokumentacija za obravnavani objekt mora vsebovati tekstualni del s prikazom zunanje ureditve v ustreznem merilu, iz katere bo razvidna dispozicija objektov, vsa obstoječa in nova komunalna infrastruktura, potek vodov ter rešitve odvoda vseh vrst odpadnih voda s priloženimi detajli.

Projektna rešitev odvajanja in čiščenja padavinskih in komunalnih odpadnih vod mora biti usklajena z Uredba o odvajanju in čiščenju komunalne odpadne vode (Uradni list RS, št. 98/15, 76/17, 81/19, 194/21 in 44/22 – ZVO-2) ter Uredba o emisiji snovi in toplote pri odvajanju odpadnih voda v vode in javno kanalizacijo (Uradni list RS, št. 64/12, 64/14, 98/15, 44/22 – ZVO-2 in 75/22).
Do izgradnje javnega kanalizacijskega omrežja se za fekalne vode zgradi lastna komunalna čistilna naprava. Po izgradnji javne fekalne kanalizacije se odpadne vode morajo priključiti na javno kanalizacijsko omrežje v skladu z veljavnimi predpisi in po pogojih upravljavca.
Vsi kanali in jaški kanalizacijskega omrežja morajo biti grajeni vodotesno, kar mora biti predvideno v projektu in dokazano z atesti in preizkusi.

V projektu je treba prikazati oziroma opisati mesto deponije viška zemeljskega in gradbenega materiala. Višek izkopanega materiala ni dovoljeno nekontrolirano odlagati na teren in z njim zasipavati struge in poplavnega prostora vodotokov. Začasne deponije morajo biti locirane in urejene tako, da ni oviran odtok vode. Imeti morajo urejen odtok padavinskih voda in morajo biti zaščitene pred erozijo ter odplavljanjem materiala.

Na vlogo za pridobivanje podrobnejših usmeritvah za izdelavo OPPN za Poslovno cono Krmelj II z dne 12.5.2023 je Direkcije RS za vode, Sektor območja Spodnje Save izdal podrobnejše usmeritve št. 35024-114/2023-2 z dne 31.5.2023, katere je potrebno upoštevati:

»1. Pri načrtovanju prostorskih ureditev je treba upoštevati usmeritve za načrtovanje, podane v Občinskem prostorskem načrtu Občine Sevnica.

2. *V projektni dokumentaciji za pridobitev gradbenega dovoljenja mora biti tekstualno in grafično ustrezno obdelana in v ustreznem merilu prikazana ureditev na obravnavanih parcelah na geodetski kotirani in katastrski situaciji, iz katere bo razvidna dispozicija obstoječih in načrtovanih objektov, ureditev okolice, vsa obstoječa in načrtovana komunalna infrastruktura.*
3. *Območje OPPN se nahaja ob vodotoku Hinja in ob njenem neimenovanem levem pritoku. Gradnja in posegi na vodnem in priobalnem zemljišču, ki sega na vodah II. reda 5 m od meje vodnega zemljišča, je prepovedana. Navedeno velja za vse objekte in posege, razen izjemoma za izjeme navedene v 14. in 37. členu ZV-1 ter v primerih, ki so navedeni v 201. členu ZV-1.*
4. *Območje OPPN se nahaja na erozijskem območju, kjer veljajo običajni zaščitni ukrepi. Gradnja mora biti načrtovana v skladu s 87. členom Zakona o vodah, ki določa erozijska območja ter omejuje oz. prepoveduje posege na teh območjih.*
5. *Projektna rešitev odvajanja in čiščenja padavinskih in komunalnih odpadnih vod mora biti usklajena z Uredbo o odvajanju in čiščenju komunalne odpadne vode (Uradni list RS, št. 98/15) in Uredbo o emisiji snovi in toplote pri odvajanju odpadnih voda v vode in javno kanalizacijo (Uradni list RS, št. 64/12 in spremembe).*
6. *Vsi kanali in jaški kanalizacijskega omrežja morajo biti grajeni vodotesno, kar mora biti predvideno v projektu in dokazano z atesti in preizkusi.*
7. *Vse odpadne vode morajo biti priključene na javno kanalizacijsko omrežje v skladu z veljavnimi predpisi in pod pogoji upravljavca. Če javnega kanalizacijskega omrežja ni, je možno odpadne komunalne vode speljati v malo komunalno čistilno napravo z izpustom v ponikovalnico.*
8. *Pri gradnji objektov je potrebno zagotoviti zadrževanje in ponikanje čim večjega dela padavinskih voda. Padavinske vode s streh naj se odvaja v lokalni zbiralnik deževnice, ki se lahko uporablja za zalivanje ali sanitarno vodo. V primeru gradnje ponikovalnice morajo biti le te locirane izven vpliva povoznih in manipulativnih površin.*
9. *Če ponikanje ni možno, je treba odvajanje padavinske vode predvideti v skladu z 92. čl. ZV-1 in sicer, na tak način, da bo v čim večji možni meri zmanjšan hipni odtok padavinskih voda z urbanih površin, kar pomeni, da je potrebno predvideti zadrževanje padavinskih voda pred iztokom v površinske odvodnike ali padavinsko kanalizacijo (zatravitev, travne plošče, zadrževalni bazeni, suhi zadrževalniki...).*
10. *Morebitna zasaditev brežin vodotoka mora biti takšna, da bistveno ne vpliva na odtočne razmere in predhodno usklajena z DRSV. Zasaditev ne sme segati v pretočni profil vodotoka.*
11. *Za vso škodo, ki bi nastala na vodnem režimu zaradi neustrezne ali nekvalitetne izvedbe gradbenih del ali projekta, je v celoti odgovoren investitor.*
12. *V času gradnje je stranka dolžna zagotoviti vse potrebne varnostne ukrepe in tako organizacijo na gradbišču, da bo preprečeno onesnaževanje voda, izlitje nevarnih tekočin na prosto, ali v zemljo.*
13. *V projektu je treba prikazati oziroma opisati mesto deponije viška zemeljskega in gradbenega materiala. Višek izkopanega materiala ni dovoljeno nekontrolirano odlagati na teren in z njim zasipavati struge in poplavnega prostora vodotokov. Začasne deponije morajo biti locirane in urejene tako, da ni oviran odtok vode, imeti morajo urejen odtok padavinskih voda in morajo biti zaščitene pred erozijo in odplavljanjem materiala.*
14. *Predvideti je potrebne ureditve po zaključku gradbenih del. Po končani gradnji bo potrebno odstraniti vse za potrebe gradnje postavljene provizorije in vse ostanke začasnih deponij, vse z gradnjo prizadete površine pa krajinsko ustrezno urediti.*

Izvedba OPPN verjetno ne bo pomembneje vplivala na okolje z vidika upravljanja z vodami.«.

Pri načrtovanju prostorske ureditve so upoštevane pridobljene podrobnejše usmeritve s področja voda.

Za obravnavano prostorsko enoto je izdelan elaborat Hidrotehnične osnove št. 151-EL /22, januar 2023, izdelovalca Biro Kepa, Robert Kepa s.p..

V elaboratu je navedeno:

»Iz rezultatov HHA in prikazov poplavnih kart je razvidno, da načrtovana gradnja objektov na zemljišču desne brežine pritoka Hinje med železniškim nasipom in regionalno cesto Tržišče-Hotemež ter na zemljišču leve brežine med strugo Hinje in opuščenim železniškim nasipom, ne vpliva na odtočni režim. Po ureditvi struge pritoka visoka voda ne poplavi zemljišč, kjer je predvidena gradnja objektov. Zemljišče tudi ne poplavi visoka voda potoka Hinje.

Ker je bila struga potoka urejevana in stabilizirana s talnimi pragovi, se tudi na odsekih, kjer je hitrost >1,0m/s, ne pričakuje odlaganja plavin v debelini več kot 0,30m. Prav tako se na travnatih površinah ne pričakuje večjega površinskega odplavljanja od 0,50m. Na poplavnih površinah je pričakovati največ majhno erozijsko nevarnost.«.

6.2. Varstvo tal:

Pri gradnji objekta in drugih posegih v prostor je potrebno zagotoviti zaščito tal pred onesnaženjem. V času gradnje je potrebno z varnim obratovanjem gradbene mehanizacije in varnim ravnanjem ter skladiščenjem gradbenih materialov s škodljivimi snovmi pred in med vgradnjo preprečiti morebitno onesnaženje tal. Gradbeni stroji in transportna vozila morajo biti tehnično brezhibni ter z gorivom oskrbovani na drugih, za to primernih mestih. V primeru razlitja nevarnih snovi iz delovne mehanizacije je potrebno lokacijo takoj sanirati. Na gradbišču mora biti zagotovljeno ustrezno opremljeno mesto za skladiščenje nevarnih snovi z lovilno skledo ustrezne prostornine. Nevarne odpadke je potrebno oddajati pooblaščeni organizaciji za zbiranje nevarnih odpadkov, kar mora biti ustrezno evidentirano. Zagotoviti je potrebno ureditev ploščadi za parkiranje delovnih strojev (nepropustna betonska ploščad, lovilci olj).
Vse razgaljene površine naj se čim prej zatravijo ali drugače biotehnično uredijo z rastlinjem primernih avtohtonih vrst ter vzdržujejo tako, da se prepreči zarast tujerodnih invazivnih vrst.

6.3. Varstvo zraka pred onesnaženjem:

Obremenitev zraka ne sme presegati mejnih vrednosti, ki so določene v Uredba o kakovosti zunanjega zraka (Uradni list RS, št. 9/11, 8/15, 66/18 in 44/22 – ZVO-2).
Pri vseh novogradnjah in obnovah objektov, razen enostavnih in nezahtevnih objektov po Uredbi, se morajo upoštevati energetski standardi v zvezi z energijo in ohranjanjem toplote, ki zmanjšujejo rabo energije in onesnaženosti zraka, v skladu z veljavnimi predpisi.

6.4. Varstvo pred svetlobnim onesnaženjem:

Na območju sprememb in dopolnitev je potrebno upoštevati določila Uredba o mejnih vrednostih svetlobnega onesnaževanja okolja (Uradni list RS, št. 81/07, 109/07, 62/10, 46/13 in 44/22 – ZVO-2).
Za osvetljevanje zunanjih površin se lahko koristijo samo takšne svetilke, ki omogočajo osvetljavo talnih površin in ne osvetljujejo neba ter širše okolice. Dovoljena je uporaba žarnic s čim manjšim deležem ultravijolične svetlobe. Sistem osvetljevanja mora delovati tako, da v drugem delu noči ostane prižgano minimalno število luči.

6.5. Varstvo pred hrupom

Glede na dejansko in namensko rabo prostora se obravnavano območje, skladno s 4. členom Uredba o mejnih vrednostih kazalcev hrupa v okolju (Uradni list RS, št. 43/18, 59/19 in 44/22 – ZVO-2), uvršča v območje s III. stopnjo varstva pred hrupom.

Pri projektiranju, gradnji in obratovanju objektov morajo projektanti, izvajalci in investitorji upoštevati določbe o maksimalnih dovoljenih ravneh hrupa.

Z aktivnimi in pasivnimi protihrupnimi ukrepi je potrebno zagotoviti dovoljene ravni hrupne obremenjenosti v delovnem in bivalnem okolju. Hrup v območju ne sme presegati dovoljenje ravni, določene v uredbi.

6.6. Varstvo pred elektromagnetnim sevanjem

Območje OPPN je skladno s 3. členom Uredba o elektromagnetnem sevanju v naravnem in življenjskem okolju (Uradni list RS, št. 70/96, 41/04 – ZVO-1 in 44/22 – ZVO-2) uvrščeno II. stopnja varstva pred sevanjem. Gre za II. območje, kjer je dopusten poseg v okolje, ki je zaradi sevanja bolj moteč. II. območje je zlasti območje brez stanovanj, namenjeno industrijski ali obrtni ali drugi podobni proizvodni dejavnosti, transportni, skladiščni ali servisni dejavnosti ter vsa druga območja, ki niso v prejšnjem odstavku določena kot I. območje.

6.7. Skupni pogoji glede tehničnih zahtev objektov:

Vsi objekti v javni rabi morajo zagotavljati funkcionalno oviranim osebam dostop, vstop in uporabo brez grajenih in komunikacijskih ovir. Pri načrtovanju oziroma projektiranju se upoštevajo veljavni predpisi s teh področij.
Pri novogradnji vseh stavb je treba upoštevati veljavni predpis s področja učinkovite rabe energije v stavbah. V skladu s tem se zagotovi uporaba lastnih naprav ali priključkov na naprave zunaj stavbe.
Z ustrezno zasnovo stavbnega volumna, z izborom gradiva in toplotno zaščito stavb se zagotavljajo čim manjše izgube toplotne energije. Uporabljajo se lokalno razpoložljivi obnovljivi viri energije in tako zmanjšuje izgube energije pri prenosu in distribuciji.

7.0 REŠITVE IN UKREPI ZA CELOSTNO OHRANJANJE KULTURNE DEDIŠČINE

Ohranjanje kulturne dediščine:
Na obravnavanem območju ni registrirane kulturne dediščine.

Strokovni nadzor nad posegi:
Zaradi varstva arheoloških ostalin je potrebno Zavodu za varstvo kulturne dediščine Slovenije skladno s predpisi s področja varstva kulturne dediščine omogočiti dostop do zemljišč, kjer se bodo izvajala zemeljska dela in opravljanje strokovnega nadzora nad posegi. Lastnik zemljišča/investitor/odgovorni vodja naj o dinamiki gradbenih del obvesti pristojno območno enoto Zavoda za varstvo kulturne dediščine Slovenije vsaj 10 dni pred pričetkom zemeljskih del.

Odkritje arheološke ostaline:
Ob vseh posegih v zemeljske plasti velja obvezujoč splošni arheološki varstveni režim, ki najditelja/lastnika zemljišča/investitorja/odgovornega vodjo del ob odkritju arheološke ostaline zavezuje, da najdbo zavaruje nepoškodovano na mestu odkritja in o najdbi takoj obvesti pristojno enoto Zavoda za varstvo kulturne dediščine Slovenije, ki situacijo dokumentira v skladu z določili arheološke stroke. V primeru odkritja arheoloških ostalin, ki jim grozi nevarnost poškodovanja ali uničenja, lahko pristojni organ to zemljišče z izdajo odločbe določi za arheološko najdišče, dokler se ne opravijo raziskave arheoloških ostalin, oz. se omeji ali prepove gospodarska in druga raba zemljišča, ki ogroža obstoj arheološke ostaline.

Na vlogo za pridobivanje podrobnejših usmeritvah za izdelavo OPPN za Poslovno cono Krmelj II z dne 12.5.2023 je Ministrstvo za kulture izdal podrobnejše usmeritve št. 35012-170/2022-3340-8 z dne6.6.2023, katere je potrebno upoštevati:

»V samem območju urejanja ni registriranih enot kulturne dediščine, kar pomeni, da podrobnejših usmeritev, ki bi izhajale iz pravnih režimov varstva in bi jih bilo treba upoštevati pri pripravi osnutka OPPN Poslovna cona Krmelj II, nimamo.
Veljajo le splošna zakonska določila za varstvo arheoloških ostalin, zato naj se v tekstualni del odloka vključijo naslednje usmeritve:

- *strokovni nadzor nad posegi*

Zaradi varstva arheoloških ostalin je potrebno Zavodu za varstvo kulturne dediščine Slovenije skladno s predpisi s področja varstva kulturne dediščine omogočiti dostop do zemljišč, kjer se bodo izvajala zemeljska dela in opravljanje strokovnega nadzora nad posegi. Lastnik zemljišča/investitor/odgovorni vodja naj o dinamiki gradbenih del obvesti pristojno območno enoto Zavoda za varstvo kulturne dediščine Slovenije vsaj 10 dni pred pričetkom zemeljskih del.

- *odkritje arheološke ostaline*

Ob vseh posegih v zemeljske plasti velja obvezujoč splošni arheološki varstveni režim, ki najditelja/lastnika zemljišča/investitorja/odgovornega vodjo del ob odkritju arheološke ostaline zavezuje, da najdbo zavaruje nepoškodovano na mestu odkritja in o najdbi takoj obvesti pristojno enoto Zavoda za varstvo kulturne dediščine Slovenije, ki situacijo dokumentira v skladu z določili arheološke stroke. V primeru odkritja arheoloških ostalin, ki jim grozi nevarnost poškodovanja ali uničenja, lahko pristojni organ to zemljišče z izdajo odločbe določi za

arheološko najdišče, dokler se ne opravijo raziskave arheoloških ostalin, oz. se omeji ali prepove gospodarska in druga raba zemljišča, ki ogroža obstoj arheološke ostaline.«.

8.0. REŠITVE IN UKREPI ZA VARSTVO OKOLJA TER OHRANJANE NARAVE

8.1. Varstvo okolja:
Območje OPPN ne posega v varstvena, varovana, zavarovana območja, zaradi katerih je zaradi varstva okolja, ohranjanja narave, varstva naravnih virov predpisan poseben pravni režim.
Gradnja objektov v območju prostorske ureditve ne sme povzročati motenj in trajnih vplivov, ki presega meje, določene v predpisih s področja varovanja okolja in varovanja zdravja ljudi ter živali.

8.2. Varstvo zraka:
Obremenitev zraka ne sme presegati mejnih vrednosti, ki so določene v Uredba o kakovosti zunanjega zraka (Uradni list RS, št. 9/11, 8/15, 66/18 in 44/22 – ZVO-2).
Pri vseh novogradnjah in obnovah objektov, razen enostavnih in nezahtevnih objektov po Uredbi, se morajo upoštevati energetski standardi v zvezi z energijo in ohranjanjem toplote, ki zmanjšujejo rabo energije in onesnaženosti zraka, v skladu z veljavnimi predpisi.

8.3. Varstvo narave:
Na območju urejanja ni vsebin ohranjanja narave (zavarovanih območij, naravnih vrednot, ekološko pomembnih območij, območje Natura 2000) kot to določa Zakon o ohranjanju narave.

V skladu z 128.členom (ZUreP-3) je za izdelavo delnega OPPN pridobljeno mnenje št. 356-00075/2022-2 z dne 19.7.2022 Zavoda RS za varstvo narave v katerem navaja, da presoje sprejemljivosti vplivov izvedbe plana v naravo na varovana območja ni treba izvesti.

Na vlogo za pridobivanje podrobnejših usmeritvah za izdelavo OPPN za Poslovno cono Krmelj II z dne 12.5.2023 je Ministrstvo za naravne vire in prostor izdal mnenje št. 35629-34/2023-2550-4 z dne 5.6.2023 v katerem navaja, da se strinja z gradivom ZRSVN št. 3563-0075/2022-12 z dne 5.6.2023. Naslovni organ ugotavlja, da OPPN upošteva splošne in konkretne naravovarstvene smernice ter da je usklajen s predpisi s področja narave.

9.0 REŠITVE IN UKREPI ZA OBRAMBO TER VARSTVO PRED NARAVNIMI IN DRUGIMI NESREČAMI, VKLJUČNO Z VARSTVOM PRED POŽAROM

9.1. Poplavna varnost:
Obravnavana prostorska ureditev ne leži v območju poplavne nevarnosti.

9.2. Varstvo pred škodljivim delovanjem visoke podtalnice, erozije in varstvo pred plazovi:
Območje urejanja je v erozijskem območju – opozorilno območje običajni zaščitni ukrepi.
Kot ukrepi za varstvo pred škodljivim delovanjem visoke podtalnice se v nadaljnjih fazah projektiranja, skladno s tem odlokom, pridobi mnenje geologa in v skladu z njim prilagodi način gradnje.
Za projektiranje manj zahtevnih in zahtevnih objektov se izdela geomehansko poročilo, ki natančneje določa vrsto temeljenja ter način odvodnjavanja padavinskih voda iz območja urejanja.

Vsi posegi v območju urejanja morajo biti dimenzionirani, projektirani in izvedeni skladno z geomehanskim poročilom.
V nobenem primeru se ne sme spuščati meteorne in drenažne vode nekontrolirano po terenu.

9.3. Potres:

Obravnavana prostorska ureditev se nahaja v VIII. stopnji evropske makroseizmične lestvice (EMS) potresne intenzitete s pospeškom tal 0,150g.

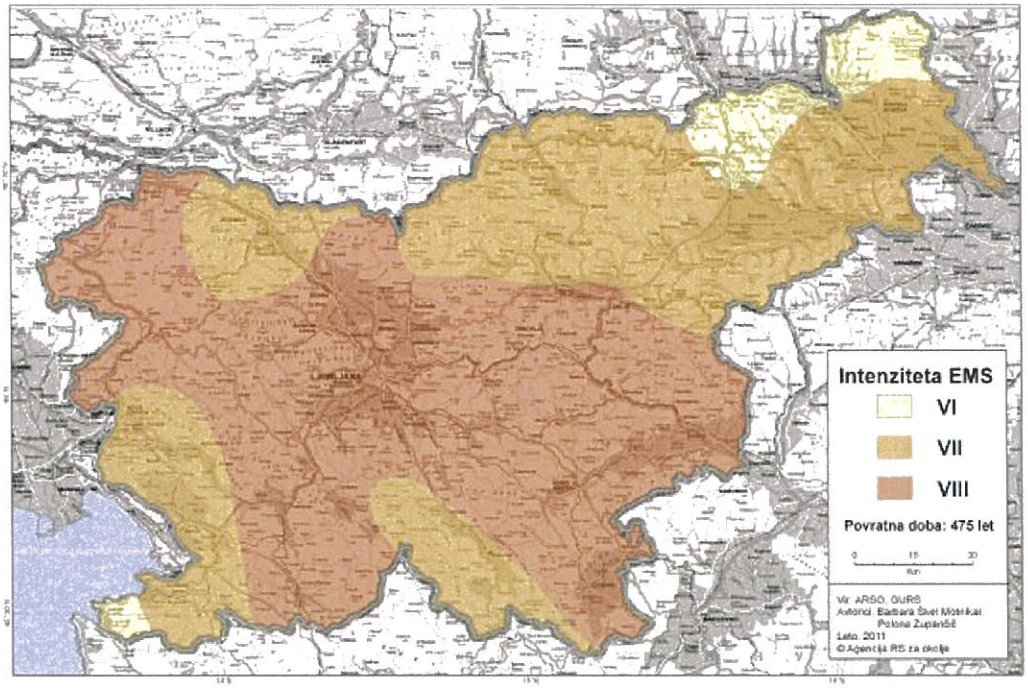

Karta potresne intenzitete s povratno dobo 475 let

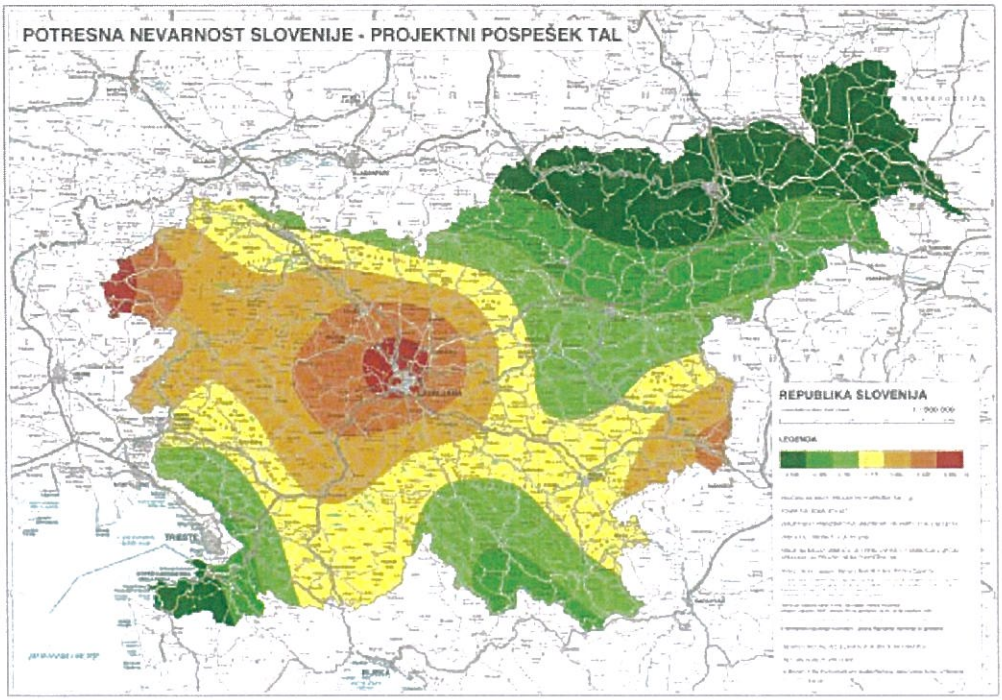

Vsi posegi v območju prostorske ureditve morajo biti dimenzionirani, projektirani in izvedeni z upoštevanjem geološkega – geotehničinega poročila.

Pri načrtovanju nove zazidave in z njo povezanih ureditev je treba upoštevati projektni pospešek tal 0,175g v skladu z Eurocodom 8.

9.4. Požar:
Pri graditvi objektov se upoštevajo vse zahteve za varnost pred požarom, določene s predpisi o graditvi objektov in drugimi predpisi ter ob upoštevanju določila Pravilnik o požarni varnosti v stavbah (Uradni list RS, št. 31/04, 10/05, 83/05, 14/07, 12/13, 61/17 – GZ in 199/21 – GZ-1) in Pravilnik o tehničnih normativih za hidrantno omrežje za gašenje požarov (Uradni list SFRJ, št. 30/91, Uradni list RS, št. 1/95 – ZSta, 59/99 – ZTZPUS, 52/00 – ZGPro, 83/05 in 199/21 – GZ-1).
Zagotavljajo se pogoji za varen umik ljudi, živali in premoženja z dostopi, dovozi in delovne površine za intervencijska vozila ter viri za zadostno oskrbo z vodo za gašenje. Med objekti se zagotavljajo ustrezni odmiki ali protipožarna zaščita s protipožarnimi zidovi ali uporabo požarno – varnih materialov ter zagotovijo ustrezni odmiki od parcelnih mej. Dostop za gasilska vozila se zagotovi po intervencijskih poteh, ki potekajo po cestah, peš površinah, dvoriščih in zelenicah. V ta namen se radiji vseh krivin dimenzionirajo za nemoten promet intervencijskih vozil.

10.0. VPLIVI IN POVEZAVE S SOSEDNJIMI ENOTAMI UREJANJA PROSTORA

V času gradnje vplivno območje OPPN zajema zemljišča znotraj in zunaj območja prostorske enote. Po dograditvi gradbeno inženirskih objektov za potrebe OPPN se vplivno območje zmanjša in obsega zemljišča znotraj območja urejanja.

Obravnavana enota urejanja je umeščena med gospodarsko cono na južni strani in stanovanjsko pozidavo na severni strani oziroma predstavlja tampon cono, ki bo zmanjšala vplive sosednje gospodarske cone na stanovanjsko območje.

Nasipavanje terena na območju prostorske enote ni predvideno.
Posebno pozornost je treba posvetiti odvajanju padavinskih in odpadnih voda z obravnavane prostorske enote.

11.0. VELIKOST DOPUSTNIH ODSTOPANJ OD FUNKCIONALNIH, OBLIKOVALSKIH IN TEHNIČNIH REŠITEV

Na območju urejanja so dovoljene naslednje tolerance:
- za lego objektov: lokacija objektov v grafičnih prilogah je okvirna in se natančno določi v projektni dokumentacija za gradbeno dovoljenje, pod pogojem, da se upošteva dovoljen odmik od sosednjih parcel;
- za horizontalni gabarit: novi objekt se lahko gradi večjega ali manjšega tlorisnega gabarita, kot je določeno v grafičnih prilogah, pod pogojem, da ni presežen faktor zazidanosti nove gradbene parcele;
- za kote etaže na stiku z zemljiščem in manipulativnimi površinami so tolerance + 50cm, vendar se kota manipulativnih površin prilagaja vozišču ceste z maksimalnim naklonom do 4%;
- dovoljena so odstopanja od prikazanih vhodov v objekt ali uvozov na parcelo, pod pogojem, da je zagotovljena preglednost na cesti in varnost cestnega prometa;
- gradbene parcele je dovoljeno deliti in združevati. Pri načrtu parcelacije so dovoljena odstopanja, v kolikor se pojavijo utemeljeni razlogi ali zaradi lastništva zemljišč in se nova parcelacija določi v projektni dokumentaciji za posamezen objekt;

- v primeru združitve ali delitve novih parcel se lahko gradi glavni in pomožni objekt pod pogojem, da se ne preseže faktor zazidanosti nove parcele, ter da je zagotovljeno ustrezno število parkirnih mest glede na predvideno dejavnost;
- pri komunalni in energetski infrastrukturi je možno odstopanje potekov predvidenih vodov, v kolikor se pojavijo utemeljeni razlogi zaradi lastništva zemljišč ali ustrezne projektne dokumentacije, če to pogojujejo primernejši obratovalni parametri in bolj ekonomična investicijska vlaganja ob pogoju, da prestavitve ne spreminjajo vsebinskega koncepta OPPN.

12.0 OBVEZNOSTI INVESTITORJEV NEPREMIČNINE PRI IZGRADNJI KOMUNALNE OPREME, POGOJI IN OBVEZNOSTI INVESTITORJEV

Gradnjo komunalne opreme na območju prostorske ureditve zagotavlja občina v skladu z veljavno zakonodajo.
V skladu z ZUReP-3 in opremljenostjo območja OPPN ni potrebna izdelava posebnega programa opremljanja, zato se komunalni prispevek za gradnjo objektov odmerja na podlagi splošnega odloka za območje Občine.

Pri izvajanju posegov v prostor na obravnavanem območju je izvajalec dolžan zagotoviti dostope do obstoječih objektov in zemljišč v času gradnje, racionalno urediti gradbišče in pri posegih v območju prometnic zagotoviti varen promet.

Pri urejanju okolice in javnih površin morata investitor in izvajalec:

- odstraniti plodno zemljo in jo začasno deponirati,
- po končani gradnji odstraniti začasne objekte ter odvečni gradbeni material in urediti okolico. Višina zemljišča na parcelni meji se mora prilagoditi višini sosednjega zemljišča,
- pred pričetkom gradnje mora investitor pravočasno obvestiti upravljavce objektov, naprav in vodov gospodarske javne infrastrukture, ki so tangirani pri predmetni gradnji.

Do pričetka gradnje predvidenega objekta se zemljišča lahko uporabljajo v sedanje in druge namene pod pogojem, da to ne vpliva moteče na sosednja zemljišča, funkcijo in urejenost območja ter ne ovira načrtovanih posegov.

13.0. GRAFIČNE PRILOGE

1.	Prikaz namenske rabe iz planskega akta	M 1 : 5000
2.	Območje SD OPPN z obstoječim parcelnim stanjem	M 1 : 1000
3.	**Geodetski načrt**	**M 1 : 1000**
4.	**Ureditvena situacija**	**M 1 : 500**
5.	**Prikaz vplivov in povezav s sosednjimi območji**	**M 1 : 2000**
6.	**Prometna situacija**	**M 1 : 500**
7.	**Situacija komunalne in energetske infrastrukture**	**M 1 : 500**
8.	**Prikaz ureditev, potrebnih za obrambo ter varstvo pred naravnimi in drugimi nesrečami vključno z varstvom pred požarom**	**M 1 : 500**
9.	**Načrt gradbenih parcel**	M1 : 500
10.	**Geodetsko zazidalna situacija**	**M 1 : 500**
11.	**Prerezi**	**M 1 : 500**

14. 0. SEZNAM PRILOG

14.1. Pravna podlaga:

Pri pripravi OPPN je potrebno upoštevati:

- Odlok o strategiji prostorskega razvoja Slovenije (Uradni list RS, št. 76/04, 33/07 – ZPNačrt, 61/17 – ZUreP-2 in 199/21 – ZUreP-3)
- Uredba o prostorskem redu Slovenije (Uradni list RS, št. 122/04, 33/07 – ZPNačrt, 61/17 – ZUreP-2 in 199/21 – ZUreP-3
- Odloka o Občinskem prostorskem načrtu Občine Sevnica (Uradni list RS, št. 94/12, 100/12 – popr., 57/13, 1/16, 17/16, 33/18, 70/19, 20/22 in 23/22;

Podatki o namenski rabi prostora:

Območje urejanja je po osnovni namenski rabi prostora opredeljeno kot stavbno zemljišče, po podrobnejši namenski rabi osrednje območje centralne dejavnosti z oznako »CU«.
Oznake enot urejanja: KL 28.

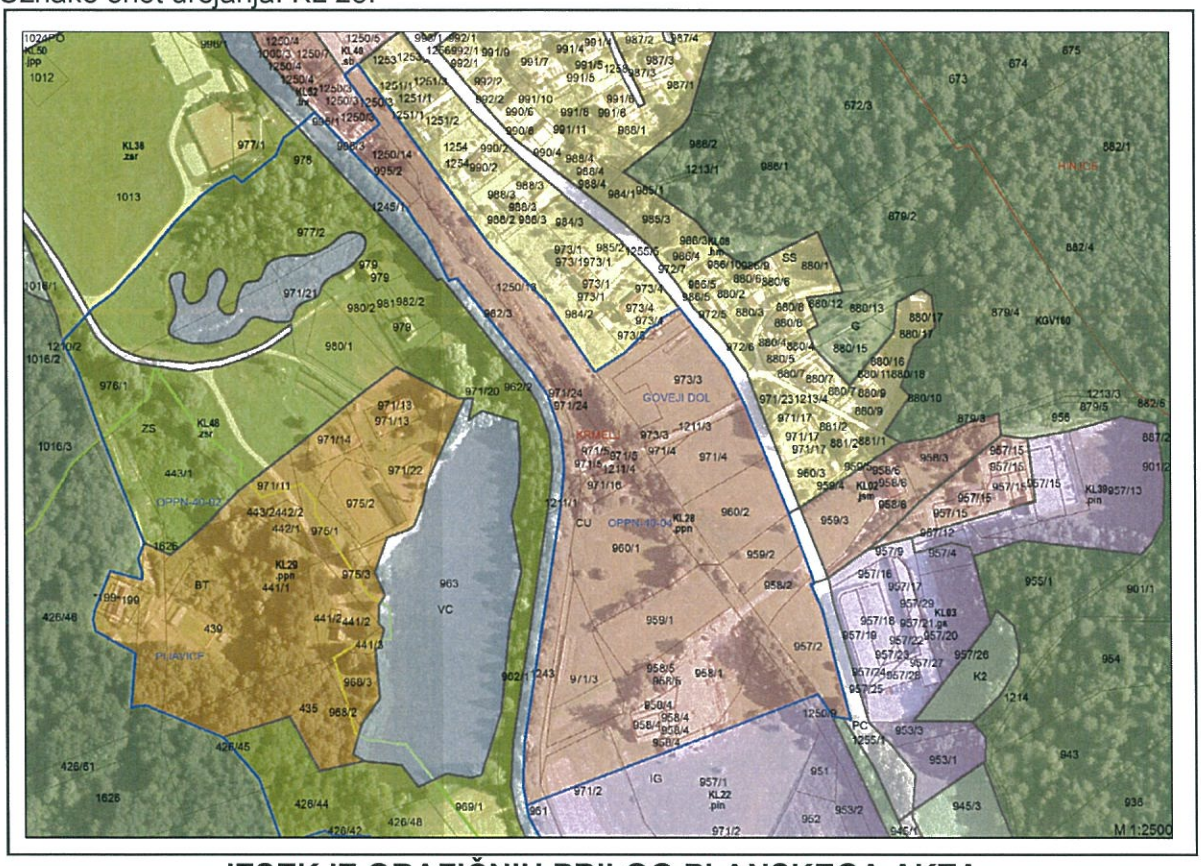

IZSEK IZ GRAFIČNIH PRILOG PLANSKEGA AKTA

LEGENDA

OBMOČJA STAVBNIH ZEMLJIŠČ
Območja stanovanj
SS, stanovanjske površine
SB, stanovanjske površine za posebne
SK, površine podeželskega naselja
SP, površine počitniških hiš
Območja centralnih dejavnosti
CU, osrednja območja centralnih deja
CD, druga območja centralnih dejavno
Območja proizvodnih dejavnosti
IP, površine za industrijo
IG, gospodarske cone
Posebna območja
BC, športni centri
BT, površine za turizem

Območja zelenih površin
ZS, površine za oddih, rekreacijo in šport
ZP, parki
ZK, pokopališča
Območja prometnih površin
PC, površine cest
PZ, površine železnic
PO, ostale prometne površine
Območja energetske infrastrukture
E, območja energetske infrastrukture
Območja okoljske infrastrukture
O, območje okoljske infrastrukture
Površine razpršene poselitve
A, površine razpršene poselitve
Av, površine razpršene poselitve - vinograc
OBMOČJA KMETIJSKIH ZEMLJIŠČ
K1, najboljša kmetijska zemljišča
K2, druga kmetijska zemljišča

Skladnost z nadrejenimi prostorskimi akti

Strategija prostorskega razvoja Slovenije

V Strategiji prostorskega razvoja Slovenije (Uradni list RS, št. 76/04) je navedeno:

»Strategija opredeljuje izhodišča, cilje razvoja in globalno zasnovo prostorskega razvoja države, podaja razvojne usmeritve za posamezne prostorske sisteme, poselitev, infrastrukturo in krajino in določa ukrepe za njihovo izvajanje. Iz Strategije prostorskega razvoja Slovenije je razvidno, da se kot središča nacionalnega pomena prioritetno razvija somestje Brežice – Krško – Sevnica. Somestje se razvija kot središče nacionalnega pomena regionalnih območij.

Zasnova poselitve - iz Strategije prostorskega razvoja Slovenije (Uradni list RS, št. 76/2004):

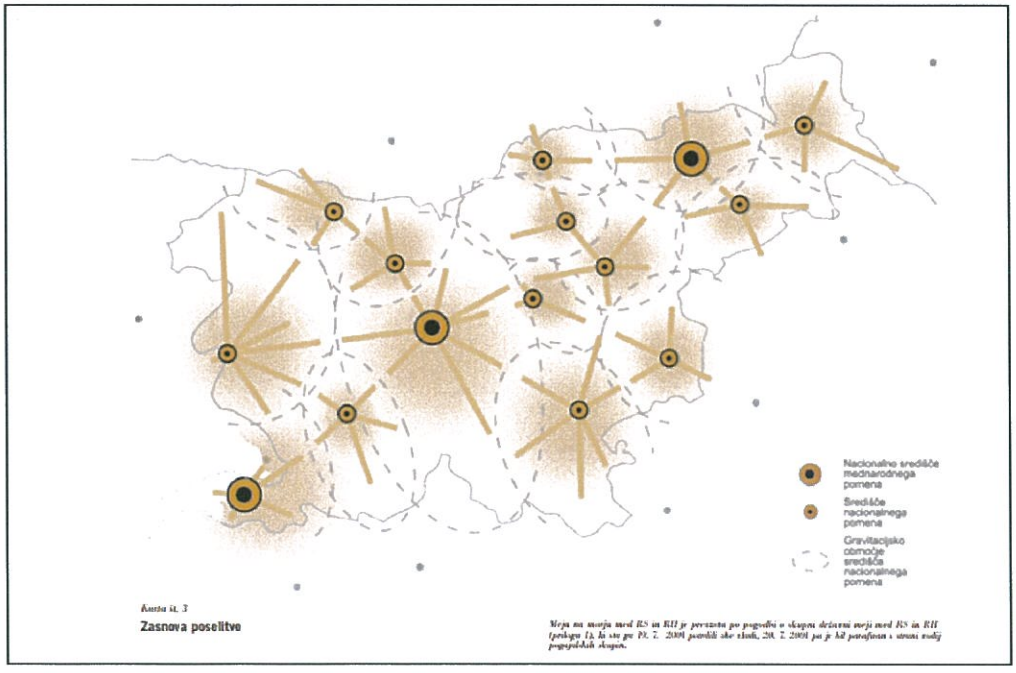

Strateški del Občinskega prostorskega načrta Občine Sevnica:

OPPN je skladen s strateškim delom, ki so citirani v spodaj navedenih členih:
-drugi odstavek 9. člena:

»(splošni okvir zasnove prostorskega razvoja občine)

(2) Poselitev se v pretežni meri ohranja v okviru obstoječih naselij, razvojne možnosti se dopuščajo v večjih krajevnih središčih. Razvoj poselitve se usmerja v osrednje poselitveno območje Sevnice z Boštanjem, Dolenjim Boštanjem, Radno in Logom, v Krmelj in v druga naselja, ki se razvijajo kot lokalna središča. V preostalem

prostoru se pri razvoju prostora prednostno ohranjajo strnjeni kompleksi kmetijskih zemljišč in sklenjeni gozdovi. Vzdržuje se obstoječe razmerje med urbanim in naravnim prostorom ter posameznimi tipi kulturne krajine.«.

-tretji odstavek 10.člena:

»(prednostna območja za razvoj dejavnosti)

Območja za gospodarski razvoj

(3) Razvoj proizvodnih dejavnosti bo potekal pretežno na obstoječih območjih, namenjenih proizvodnji, kjer so že razpoložljivi objekti in površine. Prostorsko širitev območja stavbnih zemljišč za potrebe industrije in drobnega gospodarstva se zagotavlja v Sevnici, Boštanju, , Krmelju,
Zabukovju in na Radni ter Blanci v okviru gospodarskih in poslovnih con. Prostorske pogoje za razvoj proizvodnih dejavnosti je v drugih večjih naseljih mogoče zagotoviti le v omejenem obsegu in ob upoštevanju prostorskih omejitev ter vplivov na okolje in bivalne razmere ljudi.
Območja za proizvodnjo v mestu Sevnica so prostorsko omejena in jih ni mogoče širiti, zato ostajajo v dosedanjih mejah. Ta območja se deloma prestrukturirajo in postopno preobrazijo v območja s pretežno poslovno, storitveno, oskrbno ali bivalno funkcijo. Območje centralnih dejavnosti večjega obsega je opredeljeno v Sevnici in Boštanju, v manjšem obsegu pa v Krmelju,Tržišču, Loki pri Zidanem Mostu in na Blanci. V vseh naseljih se v središčnem prostoru centralne dejavnosti razvijajo sočasno z bivanjem.«.

-prvi odstavek 11.člena:

»(omrežje naselij z vlogo in funkcijo)

(1) Mreža poselitve temelji na povezanosti naselij občine z njenim središčem Sevnico. Nosilna naselja v poselitvenem omrežju so nadalje Blanca, Boštanj, Loka pri Zidanem Mostu, Krmelj, Studenec, Šentjanž, Tržišče in Zabukovje, ki so lokalna središča in središča krajevnih skupnosti z ustrezno razvitostjo centralnih dejavnosti za potrebe zalednih naselij.«.

-prvi in drugi odstavek 18 člena:

»(usmeritve za razvoj poselitve in celovito prenovo)

Splošne usmeritve

(1) Prostorski načrt občine mora zagotoviti pogoje uresničevanja celovitega razvoja občine, ki so oblikovani na podlagi razvojnih potreb v prostoru. Prostorski razvoj naj zagotavlja kakovostno bivalno okolje ter usklajenost gospodarskih, družbenih in varstvenih vidikov razvoja ob upoštevanju vzdržnega prostorskega razvoja na varovanih območjih z ohranjanjem narave, varstvom kulturne dediščine ter trajnostno uporabo naravnih virov. Območja naselij, v katerih je prepoznan prostor razpršene gradnje in razpršene poselitve, se posebej opredeli in hkrati zagotavlja njihovo sanacijo tako, da ta ne le odpravlja stanje degradiranosti prostora, temveč vzpostavlja nove kakovostne bivalne pogoje ter izboljšuje prepoznavnost in privlačnost naselij. Z obravnavo naselja kot celote v razmerju do širšega naravnega prostora in v povezavi s sosednjimi območji, z upoštevanjem vseh posameznih konstitutivnih elementov naselja, se zagotavlja celovitost v pristopu k načrtovanju prenove delov ali celote naselij.
(2) V središčnih prostorih naselij in v javnem prostoru ob pomembnejših cestah naj se spodbuja umeščanje in razvoj javnih funkcij, programov storitev in oskrbe prebivalstva. Pomembnejše javne funkcije oziroma storitve naj bodo umeščene vzdolž glavne strukturne osi. Zaradi opuščanja kmetijstva je mogoče nekdanje pode prenoviti za stanovanjsko ali drugo funkcijo. Razvoju vitalnih kmetij s tehnološko sodobno pridelavo se zagotovijo prostorske možnosti s širitvijo naselja ali preselitvijo dejavnosti na ustrezno lokacijo zunaj naselja (na območjih razpršene poselitve).
Gospodarske dejavnosti se v naseljih dopušča le v obsegu, ki ga prenese merilo obstoječe stavbne strukture in ob pogojih okoljske sprejemljivosti glede vplivov na bivalno okolje ter zmogljivosti obstoječe prometne, komunalne in energetske infrastrukture.«.

-dvanajsti odstavek 26 člena:

»Koncept prostorskega razvoja Krmelja

Usmeritve razvoja naselja ter podrobnejše namenske rabe

(12) Urbano središče Krmelja naj se razvija ob glavni prometni žili, na območju terciarnih in kvartarnih dejavnosti, kjer naj se prednostno razvijajo najpomembnejše javne vsebine. Krmelj je naselje z industrijsko tradicijo, zato se obstoječe proizvodne površine na zahodni strani ohranjajo. Razvoj industrije je tu omejen z naravnimi značilnostmi prostora (strmo pobočje in Hinja). Na južnem robu naselja Krmelj je predvidena izgradnja nove gospodarske cone. Območje se namenja razvoju gospodarskih dejavnosti, pretežno sekundarnega in terciarnega sektorja. Vzpostavi naj se stavbna struktura srednjega merila ter nova mreža javnega prostora. Industrijski kompleks tovarne Inkos se ohranja v obstoječem obsegu brez možnosti širitve. Površine za bivanje se ohranjajo in razvijajo v severnem delu naselja in vzhodno od glavne prometnice. Jugozahodno od središča naselja se razvijajo dejavnosti vzgoje in izobraževanja, in sicer učna pot, ki predstavlja zgodovino nastanka ribnikov in tudi njihovo današnjo funkcijo (rastlinstvo in živalstvo), ki se nadaljuje s športno rekreacijskim kompleksom in večjim območjem zelenih površin ter posebnim območjem za razvoj turizma. Osrednja kakovost naravnih prvin prostora v območju naselja v UN je vodno telo – ribnik s pripadajočimi zelenimi površinami. Delno je razvoj območja usmerjen v razvoj dejavnosti, ki bodo prispevale k ohranjanju naravnih kvalitet prostora, zaradi katerih ima območje iz vidika varstva narave status naravne vrednote. Na delu, ki meji na vodotok Hinjo in okoliški gozd, se zagotovi mirno cono, ki je ljudem nedostopna. Ta del ribnika se prepusti naravnim procesom zaraščanja. S tem se omogoči mir na vodi in ob vodi za življenje prostoživečih vrst.«

Izvedbeni del Občinskega prostorskega načrta Občine Sevnica:
Pri izdelavi OPPN se upoštevajo usmeritve, ki so citirane v spodaj navedenih členih.
- prvi odstavek 34. člena:

»(usmeritve za OPPN)

(1) Na območjih, za katere je predvidena priprava občinskega podrobnega prostorskega načrta (OPPN), veljajo do njegovega sprejetja načeloma splošna merila tipa GE z oznako .ppn (85. člen), posebna merila iz specifikacije EUP (100. člen). Za njegovo izdelavo pa so glede koncepta, namena, obsega in načrtovanih zmogljivosti obvezne grafične opredelitve in usmeritve (101. člen odloka).«.
(6) V primeru, da se izdeluje OPPN le za del predvidenega območja, morata biti novo območje in ostanek funkcionalno zaokrožena, ostanek pa ne sme biti manjši od 0,5 ha. Ob pričetku pa morajo biti izdelane dopolnilne strokovne podlage za celotno območje predvidenega OPPN - z izdelano rešitvijo za prometno in gospodarsko javno infrastrukturo ter programom opremljanja zemljišč.«.

- štirinajsti in petdeseti odstavek 101. člena:

»(usmeritve za izdelavo predvidenih OPPN)
(14) OPPN 40-04: Poslovna cona Krmelj II
Nepozidana stavbna zemljišča se urbanizirajo v intenzivno javno urbano strukturo s prevladujočimi vsebinami terciarnega in kvartarnega sektorja z bivanjem. Vzpostavi naj se urbana javna stavbna struktura v merilu pešca, linearno nanizana v smeri doline. V obcestnem delu glavne strukturne osi se artikulira osrednji ulični prostor Krmelja s kubusi na enotni gradbeni liniji. Stavbna struktura naj bo po tipih poenotena.
(50) Velikost območij prostorskih ureditev s predvidenimi OPPN:

Oznaka OPPN	Površina (ha)	Oznaka OPPN	Površina (ha)	Oznaka OPPN	Površina (ha)	Oznaka OPPN	Površina (ha)
OPPN-3-01	1,02	OPPN-40-05	1,79	OPPN-62-01	0,84	OPPN-89-01	3,90
OPPN-4-01	4,07	OPPN-40-06	1,23	OPPN-63-01	1,53	OPPN-89-02	1,91
OPPN-4-04	4,63	OPPN-40-08	2,00	OPPN-74-01	6,12	OPPN-89-03	2,81
OPPN-5-04	14,74	OPPN-45-01	6,05	OPPN-76-02	4,40	OPPN-91-01	2,07
OPPN-5-05	1,07	OPPN-45-03	14,62	OPPN-81-02	6,37	OPPN-91-02	1,62
OPPN-6-01	2,40	OPPN-46-01	2,91	OPPN-81-03	6,23	OPPN-91-03	1,14
OPPN-11-01	1,05	OPPN-46-02	6,00	OPPN-81-04	2,30	OPPN-91-04	3,57
OPPN-12-01	1,58	OPPN-46-03	3,32	OPPN-81-05	1,74	OPPN-91-05	3,09
OPPN-14-02	5,72	OPPN-46-05	1,98	OPPN-81-06	3,26	OPPN-94-01	7,53
OPPN-18-01	0,84	OPPN-50-01	2,06	OPPN-81-08	0,55	OPPN-100-02	4,33
OPPN-27-01	1,38	OPPN-50-02	1,93	OPPN-81-09	7,89	OPPN-100-04	3,73
OPPN-32-01	15,36	OPPN-51-01	2,13	OPPN-81-10	3,09	OPPN-100-05	0,46
OPPN-39-01	1,33	OPPN-56-01	16,58	OPPN-81-13	0,83	OPPN-106-01	7,57
OPPN-40-02	5,11	OPPN-57-01	1,31	OPPN-81-14	8,53	OPPN-107-01	7,98
OPPN-40-04	**5,04**	OPPN-59-01	0,44	OPPN-86-01	2,27	OPPN-113-02	3,16

Veljavni predpisi

- Zakon o urejanju prostora (ZUreP-3) (Uradni list RS, št. 199/2021)
- Zakon o varstvu okolja (Uradni list RS, št. 41/04, 17/06 – ORZVO187, 20/06, 49/06 – ZMetD, 66/06 – odl. US, 33/07 – ZPNačrt, 57/08 – ZFO-1A, 70/08, 108/09, 108/09 – ZPNačrt-A, 48/12, 57/12, 92/13, 56/15, 102/15, 30/16, 61/17 – GZ, 21/18 – ZNOrg, 84/18 – ZIURKOE, 158/20 in 44/22 – ZVO-2)
- Zakon o kmetijskih zemljiščih (Uradni list RS, št. 71/11 – uradno prečiščeno besedilo, 58/12, 27/16, 27/17 – ZKme-1D, 79/17 in 44/22)
- Zakon o varstvu kulturne dediščine (ZVKD-1) (Uradni list RS, št. 16/08, 123/08, 8/11 – ORZVKD39, 90/12, 111/13, 32/16 in 21/18 – ZNOrg)
- Zakon o ohranjanju narave (Uradni list RS, št. 96/04 – uradno prečiščeno besedilo, 61/06 – ZDru-1, 8/10 – ZSKZ-B, 46/14, 21/18 – ZNOrg, 31/18, 82/20 in 3/22 – ZDeb)
- Gradbeni zakon (Uradni list RS, št. 61/17, 72/17 – popr., 65/20, 15/21 – ZDUOP in 199/21 – GZ-1)
- Zakona o varstvu pred naravnimi in drugimi nesrečami (Uradni list RS, št. 51/06 – uradno prečiščeno besedilo, 97/10 in 21/18 – ZNOrg)

- Zakon o varstvu pred požarom (Uradni list RS, št. 3/07 – uradno prečiščeno besedilo, 9/11, 83/12, 61/17 – GZ, 189/20 – ZFRO in 43/22)
- Pravilnik o požarni varnosti v stavbah (Uradni list RS, št. 31/04, 10/05, 83/05, 14/07, 12/13, 61/17 – GZ in 199/21 – GZ-1)
- Uredba o graditvi in vzdrževanju zaklonišč (Ur.list. RS, št. 57/96, 54/15)
- Energetski zakon (Uradni list RS, št. 60/19 – uradno prečiščeno besedilo, 65/20, 158/20 – ZURE, 121/21 – ZSROVE, 172/21 – ZOEE, 204/21 – ZOP in 44/22 – ZOTDS)
- Uredba o mejnih vrednostih svetlobnega onesnaževanja okolja (Uradni list RS, št. 81/07, 109/07, 62/10, 46/13 in 44/22 – ZVO-2)
- Zakon o vodah (Uradni list RS, št. 67/02, 2/04 – ZZdrI-A, 41/04 – ZVO-1, 57/08, 57/12, 100/13, 40/14, 56/15 in 65/20)
- Zakon o elektronskih komunikacijah (Uradni list RS, št. 109/12, 110/13, 40/14 – ZIN-B, 54/14 – odl. US, 81/15, 40/17 in 189/21 – ZDU-1M)
- Zakon o cestah (Uradni list RS, št. 109/10, 48/12, 36/14 – odl. US, 46/15, 10/18 in 123/21 – ZPrCP-F)
- Zakon o pravilih cestnega prometa (Uradni list RS, št. 156/21 – uradno prečiščeno besedilo in 161/21 – popr.)
- Zakon o varnosti cestnega prometa (Uradni list RS, št. (Uradni list RS, št. 56/08 – uradno prečiščeno besedilo, 57/08 – ZLDUVCP, 58/09, 36/10, 106/10 – ZMV, 109/10 – ZCes-1, 109/10 – ZPrCP, 109/10 – ZVoz, 39/11 – ZJZ-E, 75/17 – ZMV-1 in 10/18 – ZCes-1C)
- Pravilnik o projektiranju cest (Uradni list RS, (Uradni list RS, št. 91/05, 26/06, 109/10 – ZCes-1 in 36/18)
- Pravilnik o prometni signalizaciji in prometni opremi na cestah (Uradni list RS, št. 99/15, 46/17, 59/18, 63/19 in 150/21)
- Pravilnik o zaščiti pred hrupom v stavbah (Uradni list RS, št. 10/12, 61/17 – GZ in 199/21 – GZ-1)
- Uredba o mejnih vrednostih kazalcev hrupa v okolju (Uradni list RS, št. 43/18, 59/19 in 44/22 – ZVO-2)
- Uredba o ocenjevanju in urejanju hrupa v okolju (Uradni list RS, št. 121/04, 59/19, 44/22 – ZVO-2 in 53/22)
- Uredba o kakovosti zunanjega zraka (Uradni list RS, št. 9/11, 8/15, 66/18 in 44/22 – ZVO-2)
- Uredba o posegih v okolje, za katere je treba izvesti presojo vplivov na okolje (Uradni list RS, št. 51/14, 57/15, 26/17, 105/20 in 44/22 – ZVO-2)
- Uredba o posebnih varstvenih območjih (območjih Natura 2000) (Uradni list RS, št. 49/04, 110/04, 59/07, 43/08, 8/12, 33/13, 35/13 – popr., 39/13 – odl. US, 3/14, 21/16 in 47/18)
- Uredba o odpadnih oljih (Uradni list RS, št. 24/12 in 44/22 – ZVO-2)
- Uredba o odpadkih (Uradni list RS, št. 37/15, 69/15, 129/20, 44/22 – ZVO-2 in 77/22)
- Uredba o odlagališčih odpadkov (Uradni list RS, št. 10/14, 54/15, 36/16, 37/18, 13/21 in 44/22 – ZVO-2)
- Uredba o ravnanju z odpadki, ki nastanejo pri gradbenih delih (Uradni list RS, št. 34/08 in 44/22 – ZVO-2)
- Uredba o obremenjevanju tal z vnašanjem odpadkov (Uradni list RS, št. 34/08, 61/11 in 44/22 – ZVO-2)
- Uredba o emisiji snovi pri odvajanju padavinske vode z javnih cest (Uradni list RS, št. 47/05 in 44/22 – ZVO-2)
- Uredba o emisiji snovi in toplote pri odvajanju odpadnih voda v vode in javno kanalizacijo (Uradni list RS, št. 64/12, 64/14, 98/15, 44/22 – ZVO-2 in 75/22)
- Uredba o emisiji snovi v zrak iz malih kurilnih naprav (Uradni list RS, št. 46/19 in 44/22 – ZVO-2
- Uredba o odvajanju in čiščenju komunalne odpadne vode (Uradni list RS, št. 98/15, 76/17, 81/19, 194/21 in 44/22 – ZVO-2)

- Uredba o emisiji snovi pri odvajanju odpadnih vod iz postaj za preskrbo motornih vozil z gorivi, objektov za vzdrževanje in popravila motornih vozil ter pralnic za motorna vozila (Uradni list RS, št. 10/99, 40/04 in 41/04 – ZVO-1).
- Pravilnik o pitni vodi (Uradni list RS, št. 19/04, 35/04, 26/06, 92/06, 25/09, 74/15 in 51/17)
- Pravilnik o tehničnih normativih za hidrantno omrežje za gašenje požarov (Uradni list SFRJ, št. 30/1991, Uradni list RS, št. 1/1995 – ZSta, 59/1999 – ZTZPUS, 52/2000 – ZGPro in 83/2005)
- Pravilnik o tehničnih pogojih za graditev, obratovanje in vzdrževanje plinovodov z največjim delovnim tlakom do vključno 16 bar (Uradni list RS, št. 26/2002, 54/2002 in 17/2014 – EZ-1)
- Pravilnik o vsebini, obliki in načinu priprave občinskega podrobnega prostorskega načrta (Uradni list RS, št. 99/07, 61/17 – ZUreP-2 in 199/21 – ZUreP-3)
- Sklep o postopku priprave Odloka o Občinskem podrobnem prostorskem načrtu za Poslovno cono Krmelj II (OPPN-40-04) (Uradni list RS, št. 108/2023)

14.2. Prikaz stanja prostora:

Območje OPPN je umeščeno med regionalno cesti R3-738/6727 Tržišče-Krmelj – Hotemež na vzhodni strani in potokom Hinja na zahodni strani ter stanovanjskim območjem na severni strani in levim pritokom Hinje na južni strani.
Obravnavano območje je stavbno zemljišče, po podrobni namenski rabi prostora opredeljeno kot osrednje območje centralnih dejavnosti z oznako CU, enota urejanja prostora KL 28, ki je v lasti fizičnih in pravnih oseb.
Ker je po veljavnem OPN za obravnavano enoto urejanja predvidena izdelava občinskega podrobnega prostorskega načrta, je potrebna izdelava in sprejetje izvedbenega načrta, ki bo pravna podlaga za pridobitev ustreznih dovoljenj.

Namen izdelave OPPN je opredelitev namembnosti načrtovanih objektov, dejavnosti, vrste gradnje, gradbenih parcel, ter določitev pogojev za oblikovanje objektov in priključevanje na gospodarsko javno infrastrukturo.
Obravnavani OPPN načrtuje gradnjo delavnice za servisiranje lastne gradbene mehanizacije s poslovnimi prostori, nadstrešnice za gradbene stroje, pralnice, skladiščnih objektov ter enostavni, in nezahtevnih objektov po veljavni uredbi, oziroma objekte za terciarno in kvartalno dejavnost.

Poslovna cona ni opremljena z gospodarsko javno infrastrukturo, zato je predvidena dograditev prometnega omrežja ter novogradnja komunalne in elektroenergetske infrastrukture.

14.3. Strokovne podlage:

OPPN je izdelan na podlagi naslednjih strokovnih podlag:
- Strokovne podlage za OPPN – Poslovna cona Krmelj II (OPPN 40-04), št. SP 12/2022, maj 2023, izdelovalca Demida arhitektura d.o.o. Prešernova ulica 1, 8290 Sevnica;
- Geodetski načrt, izdelovalca Geotel d.o.o. št. G43-05/2022 z dne 27.05.2022;
- Ureditev kolesarske poti Tržišče -Krmelj s prečkanjem regionalne ceste R3-738/6727 Tržišče – Hotemež v km 0+ 463 in v km 1+316, izdelovalca IBT d.o.o., št. IZN projekta 179/19-P, maj 2022;
- Elaborat Hidrotehnične osnove, izdelovalca Biro Kepa, Robert Kepa s.p. št.151-EL/22, januar 2023;
- Elaborat prometna analiza, izdelovalca S-Tec d.o.o., št. 336/23-P, marec 2023;
- Elaborat prometne ureditve, izdelovalca IBT d.o.o., št. 253/23, april 2023
- Ureditev električnih vodov na območju OPPN Poslovna cona Krmelj II (OPN 40-04), izdelovalca Elektro Celje, d.d. št. IDP 202/23, MAREC 2023;

14.4. Obrazložitev in utemeljitev

Razlogi za pripravo OPPN so:

- pobuda investitorja,
- racionalni izkoristek nepozidanega stavbnega zemljišča,
- pravna podlaga za izdelavo projektne dokumentacije in pridobitev potrebnih upravnih dovoljenj za gradnjo in uporabo objektov.

Utemeljitev predlaganih rešitev ter lokacijskih in tehničnih pogojev:

Na območju OPPN je pri oblikovanju novih objektov ter ureditvi zunanjih površin ustvarjena takšna kompozicija arhitekturnih in krajinskih elementov, ki je za prostor sprejemljiva.

14.5. POVZETEK ZA JAVNOST

14.6. Sklep o postopku priprave Odloka o Občinskem podrobnem prostorskem načrtu za Poslovno cono Krmelj II (OPPN 40-04) (Uradni list RS, št. 108/2022);
Sklep o spremembi in dopolnitvi Sklepa o postopku priprave Odloka o Občinskem podrobnem prostorskem načrtu za Poslovno cono Krmelj II (OPPN 40-04) (Uradni list RS št. 130/2023)

SEVNICA

3993. Sklep o spremembi in dopolnitvi Sklepa o postopku priprave Občinskega podrobnega prostorskega načrta za Poslovno cono Krmelj II (OPPN 40-04)

Na podlagi 119. člena in v povezavi s 129. členom Zakona o urejanju prostora (ZUreP-3) (Uradni list RS, št. 199/21, 18/23 – ZDU-1O, 78/23 – ZUNPEOVE in 95/23 – ZIUOPZP) ter 8. in 34. člena Statuta Občine Sevnica (Uradni list RS, št. 46/15 – UPB, 17/17 in 44/18) je župan Občine Sevnica dne 19. 12. 2023 sprejel

S K L E P
o spremembi in dopolnitvi Sklepa o postopku priprave Občinskega podrobnega prostorskega načrta za Poslovno cono Krmelj II (OPPN 40-04)

1. člen

S tem sklepom se spreminja in dopolnjuje Sklep o postopku priprave Občinskega podrobnega prostorskega načrta za Poslovno cono Krmelj II (OPPN 40-04), ki je bil objavljen v Uradnem listu RS, št. 108/22 v delu, ki določa območje načrtovanja.

2. člen

V 2. členu se četrti odstavek spremeni tako, da se glasi:

»Predmet OPPN je del enote urejanja prostora KL28 in obsega zemljišča z naslednjimi parcelnimi številkami: 971/4, 971/16, 1211/14, 960/2, 960/1, 1211/3, 1250/13d, 961/1d, 971/25d, 971/3d, 959/1d, 1250/9d in 959/2d (d-pomeni delno), vse v k.o. Goveji Dol, v površini cca 1,4 ha.«.

3. člen

Ta sklep se objavi v Uradnem listu Republike Slovenije in začne veljati naslednji dan po objavi. Sklep se objavi tudi na spletni strani Občine Sevnica.

Št. 3505-0006/2022
Sevnica, dne 19. decembra 2023

Župan
Občine Sevnica
Srečko Ocvirk

SLOVENJ GRADEC

3994. Odlok o proračunu Mestne občine Slovenj Gradec za leto 2024

Na podlagi 29. člena Zakona o lokalni samoupravi (Uradni list RS, št. 72/93, 6/94 – odločba US, 45/94 – odločba US, 57/94, 14/95, 20/95 – odločba US, 63/95 – obvezna razlaga, 9/96 – odločba US, 44/96 – odločba US, 26/97, 70/97, 10/98, 74/98, 59/99 – odločba US, 70/00, 100/00 – sklep US, 16/02 – sklep US, 51/02), 29. člena Zakona o javnih financah (Uradni list RS, št. 11/11 – UPB, 14/13 – popr., 101/13) in 7. člena Statuta Mestne občine Slovenj Gradec (Uradni list RS, št. 91/20 – UPB-3) je Svet Mestne občine Slovenj Gradec na 14. redni seji dne 20. 12. 2023 sprejel

O D L O K
o proračunu Mestne občine Slovenj Gradec za leto 2024

1. SPLOŠNA DOLOČILA

1. člen

S tem odlokom se za proračun Mestne občine Slovenj Gradec za leto 2024 (v nadaljnjem besedilu: proračun) določajo višina proračuna, postopki izvrševanja proračuna ter obseg zadolževanja in poroštev občine in javnega sektorja na ravni občine.

2. člen

V splošnem delu proračuna so prikazani prejemki in izdatki po ekonomski klasifikaciji do ravni kontov.

Splošni del proračuna na ravni podskupin kontov se določa v naslednjih zneskih:

A. BILANCA PRIHODKOV IN ODHODKOV		v EUR
KONTO	NAZIV KONTA	PRORAČUN 2024
1	2	3
	I. SKUPAJ PRIHODKI (70+71+72+73+74)	31.601.627,16
	TEKOČI PRIHODKI (70+71)	21.654.569,31
70	DAVČNI PRIHODKI (700+703+704)	15.545.801,37
700	DAVKI NA DOHODEK IN DOBIČEK	12.582.033,00
703	DAVKI NA PREMOŽENJE	2.631.968,37
704	DOMAČI DAVKI NA BLAGO IN STORITVE	331.800,00
71	NEDAVČNI PRIHODKI (710+711+712+713+714)	6.108.767,94
710	UDELEŽBA NA DOBIČKU IN DOHODKI OD PREMOŽENJA	3.456.704,84
711	TAKSE IN PRISTOJBINE	15.000,00
712	GLOBE IN DRUGE DENARNE KAZNI	68.000,00
713	PRIHODKI OD PRODAJE BLAGA IN STORITEV	5.500,00
714	DRUGI NEDAVČNI PRIHODKI	2.563.563,10
72	KAPITALSKI PRIHODKI (720+722)	1.245.527,00
720	PRIHODKI OD PRODAJE OSNOVNIH SREDSTEV	155.527,00
722	PRIHODKI OD PRODAJE ZEMLJIŠČ IN NEOPREDM. SRED.	1.090.000,00
73	PREJETE DONACIJE (730)	45.000,00
730	PREJETE DONACIJE IZ DOMAČIH VIROV	45.000,00
74	TRANSFERNI PRIHODKI (740)	8.656.530,85
740	TRANSFERNI PRIHODKI IZ DRUGIH JAVNOFINAN. INSTITUC.	7.234.968,33
741	PREJETA SREDSTVA IZ DRŽAVNEGA PRORAČUNA IZ SREDSTEV EVROPSKE UNIJE	1.421.562,52
	II. SKUPAJ ODHODKI (40+41+42+43)	54.808.634,32
40	TEKOČI ODHODKI (400+401+402+403+409)	7.705.736,75

SKLEP
o imenovanju Občinske volilne komisije Občine Osilnica

1.

V Občinsko volilno komisijo Občine Osilnica se imenujejo:
– za predsednika: Blaž Volf, Trg zbora odposlancev 60, Kočevje,
– za namestnika predsednika: Miha Šubara, Srednjevaška ulica 58, Škofljica,
– za članico: Renata Štimac, Grintovec 1, Osilnica,
– za namestnico članice: Darja Vesel, Sela 28, Osilnica,
– za člana: Jožef Štimec, Grintovec 2, Osilnica,
– za namestnika člana: Slavko Štimac, Ložec 3, Osilnica,
– za članico: Marjeta Ožbolt, Grintovec 3, 1337 Osilnica,
– za namestnico članice: Tatjana Bauer, Ložec 1a, Osilnica.

Občinska volilna komisija se imenuje za mandat štirih let.

2.

Sedež Občinske volilne komisije Občine Osilnica je v Osilnici 11, p. 1337 Osilnica.

3.

Ta sklep se objavi v Uradnem listu Republike Slovenije in začne veljati naslednji dan po objavi.

Št. 900-0005/2022/12
Osilnica, dne 1. avgusta 2022

Županja
Občine Osilnica
Alenka Kovač

SEVNICA

2655. Sklep o postopku priprave Odloka o občinskem podrobnem prostorskem načrtu za Poslovno cono Krmelj II (OPPN-40-04)

Na podlagi 119. člena in v povezavi s 129. členom Zakona o urejanju prostora (ZUreP-3) (Uradni list RS, št. 199/21) ter 8. in 34. člena Statuta Občine Sevnica (Uradni list RS, št. 46/15 – UPB, 17/17 in 44/18) je župan Občine Sevnica dne 28. 7. 2022 sprejel

SKLEP
o postopku priprave Odloka o občinskem podrobnem prostorskem načrtu za Poslovno cono Krmelj II (OPPN-40-04)

1. člen

(splošno)

S tem sklepom določa župan Občine Sevnica začetek in način priprave Odloka o občinskem podrobnem prostorskem načrtu za Poslovno cono Krmelj II (OPPN-40-04)(v nadaljevanju: OPPN).

Sklep vsebuje:
– območje in predmet načrtovanja;
– način pridobitve strokovnih rešitev;
– vrsto postopka;
– roke za pripravo OPPN in posameznih faz postopka;
– navedbo državnih in lokalnih nosilcev urejanja prostora, ki bodo pozvani za podajo mnenj;
– načrt vključevanja javnosti;
– seznam podatkov in strokovnih podlag ter obveznosti udeležencev pri urejanju prostora glede njegovega zagotavljanja;
– navedbo ali se bo v postopku izvedla celovita presoja vplivov na okolje oziroma presoja sprejemljivosti na varovana območja.

2. člen

(območje in predmet načrtovanja)

Območje OPPN je umeščeno med regionalno cesto R3-738/6727 Tržišče–Krmelj–Hotemež na vzhodni strani in potokom Hinja na zahodni strani ter stanovanjskim območjem na severni strani in obstoječo domačijo s hišno številko Krmelj št. 1 na južni stani.

Obravnavano območje je stavbno zemljišče, po podrobni namenski rabi prostora opredeljeno kot osrednje območje centralnih dejavnosti z oznako »CU«, enota urejanja prostora KL28, ki je v lasti fizičnih in pravnih oseb.

V danem primeru se izdeluje OPPN za del območja, zato je potrebno ob pričetku izdelati dopolnilne strokovne podlage za celotno območje predvidenega OPPN – z izdelano rešitvijo za prometno in gospodarsko javno infrastrukturo ter programom opremljanja zemljišč.

Predmet OPPN je del enote urejanja prostora KL28 in obsega zemljišča z naslednjimi parcelnimi številkami: 971/4, 960/2, 960/1, 1211/3, 1250/13d, 961/1d, 971/25d, 971/3d, 959/1d,1250/9d, 959/2d-(d-pomeni delno), vse k.o. Goveji Dol, v površini cca 1,34 ha.

Ker je po veljavnem OPN za obravnavano enoto urejanja predvidena izdelava občinskega podrobnega prostorskega načrta, je potrebna izdelava in sprejetje izvedbenega načrta, ki bo služil kot pravna podlaga za pridobitev ustreznih dovoljenj.

Namen izdelave OPPN je opredelitev namembnosti načrtovanih objektov, dejavnosti, vrste gradnje, gradbenih parcel, ter določitev pogojev za oblikovanje objektov in priključevanje na gospodarsko javno infrastrukturo.

Obravnavani OPPN načrtuje gradnjo delavnice za servisiranje lastne gradbene mehanizacije s poslovnimi prostori, garaž in nadstrešnic za gradbene stroje, pralnice, skladiščnih objektov, pomožnih nestanovanjskih objektov ter objektov po veljavni uredbi.

Poslovna cona ni opremljena z gospodarsko javno infrastrukturo, zato je predvidena rekonstrukcija prometnega omrežja ter dograditev komunalne in elektroenergetske infrastrukture.

3. člen

(način pridobitve strokovnih rešitev)

Strokovne rešitve se pripravijo in izdelajo na podlagi opravljenih analiz prostora in izkazanih potreb, predhodno izdelanega gradiva, novih strokovnih podlag in elaboratov, ki jih bodo zahtevali posamezni nosilci prostora ter ob upoštevanju programskih izhodišč, smernic in mnenj posameznih nosilcev urejanja prostora in veljavne zakonodaje.

4. člen

(vrsta postopka)

Postopek priprave OPPN poteka v skladu določili 118.–129. člena Zakona o urejanju prostora (ZUreP-3)(Uradni list RS, št. 199/21).

5. člen

(roki za pripravo)

S tem sklepom so določeni naslednji okvirni roki priprave OPPN in njegovih posameznih faz:

Aktivnost	Nosilec	Rok oziroma trajanje aktivnosti
pobuda	izdelovalec	junij 2022
pridobivanje mnenja Zavoda za varstvo narave o verjetnosti pomembnih vplivov na varovana območja in obveznosti izvedbe presoje sprejemljivosti na varovana območja	občinska uprava, izdelovalec (NUP)	julij 2022
sprejem sklepa o pripravi akta, dodelitev identifikacijske številke prostorskemu aktu	občinska uprava, župan, MOP	avgust 2022
pridobivanje podrobnejših usmeritev (NUP)	občinska uprava, izdelovalec, NUP	zakonski rok je 30 dni od prejema zaprosila
izdelava osnutka OPPN z upoštevanjem smernic NUP in javni posvet	občinska uprava, izdelovalec	30 dni
objava osnutka OPPN v PIS in pridobivanje mnenj NUP	občinska uprava, izdelovalec, NUP	zakonski rok za mnenja je 30 dni po objavi gradiv
izdelava dopolnjenega osnutka	izdelovalec	30 dni po prejemu in analizi mnenj
objava dopolnjenega osnutka v PIS in javna razgrnitev	občinska uprava	7 dni
obveščanje javnosti, javna razgrnitev in javna obravnava	občinska uprava	javna razgrnitev traja 30 dni, v tem času se izvede javna obravnava
priprava stališč do pripomb in predlogov z javne razgrnitve in javne obravnave	izdelovalec, občinska uprava	15 dni po predaji zbranih pripomb v času javne razgrnitve
prva obravnava ter opredelitev do stališč do pripomb in predlogov in objava stališč v PIS	občinski svet	na prvi seji
izdelava predloga OPPN	izdelovalec	14 dni po sprejemu stališč do pripomb
objava predloga OPPN v PIS in pridobitev dopolnjenih mnenj v primeru, da je predlog bistveno spremenjen glede na osnutek.	občinska uprava, NUP	zakonski rok je 30 dni po prejemu poziva
uskladitev in izdelava usklajenega predloga	izdelovalec	15 dni po pridobitvi mnenj
sprejem akta na občinskem svetu (druga obravnava)	občinski svet	21 dni
objava odloka v Uradnem listu RS	občinska uprava	15 dni
izdelava končnega OPPN	izdelovalec	10 dni po objavi v Uradnem listu RS
objava v PIS	občinska uprava	

Okvirni roki se lahko, zaradi nepredvidenih zahtev in pogojev nosilcev urejanja prostora v postopku tudi spremenijo, saj pripravljavec in izdelovalec OPPN na to ne moreta vplivati.

6. člen

(navedbo državnih in lokalnih nosilcev urejanja prostora)

Državni in lokalni nosilci urejanja prostora, ki sodelujejo v postopku priprave:

1. Ministrstvo za obrambo, Uprava RS za zaščito in reševanje, Oddelek za prostorske, urbanistične in druge ukrepe, Vojkova 61, 1000 Ljubljana;
2. Ministrstvo za okolje in prostor, Direkcija RS za vode, Sektor območja Spodnje Save; Novi trg 9, 8000 Novo mesto;
3. Ministrstvo za infrastrukturo, Direkcija RS za infrastrukturo, Sektor za upravljanje cest, OE Novo mesto, Ljubljanska 36, 8000 Novo mesto;
4. Ministrstvo za kulturo, Maistrova ulica 10, 1000 Ljubljana;
5. Zavod RS za varstvo narave, Območna enota Celje, Vodnikova ulica 3, 3000 Celje;
6. Elektro Celje d.d., Vrunčeva ulica 2a, 3000 Celje;
7. Telekom Slovenije d.d., Novi trg 7, 8000 Novo mesto;
9. GVO d.o.o., Cigaletova 10, 1000, Ljubljana;
10. Komunala d.o.o. Sevnica, Naselje heroja Maroka 17, 8290 Sevnica;
11. Občina Sevnica, Glavni trg 19a, 8290 Sevnica.

Po načelu sodelovanja javnosti pa sodelujejo še:

– Krajevna skupnost Krmelj, Krmelj 52, 8296 Krmelj;
– druge občinske gospodarske javne službe ter drugi organi in organizacije, v kolikor se v postopku priprave OPPN za to izkaže potreba.

Nosilci urejanja prostora morajo v skladu z drugim odstavkom 122. člena in s tretjim odstavkom 123. člena ZUreP-3, podati mnenja k osnutku in dopolnjena mnenja k predlogu prostorskega akta v 30-ih dneh od prejema poziva.

V primeru, da mnenja posameznih nosilcev urejanja prostora ne bodo podana, mora načrtovalec kljub temu upoštevati vse veljavne predpise in druge pravne akte. Če pa se v postopku priprave OPPN ugotovi, da je potrebno pridobiti tudi mnenja drugih nosilcev urejanja prostora, se mnenja pridobijo v istem postopku.

7. člen

(načrt vključevanje javnosti)

Javnost se seznani s sklepom o pripravi OPPN na spletni strani Občine Sevnica.

Javnost se seznani v fazi priprave osnutka OPPN skladno z drugim odstavkom 121. člena (ZUreP-3).

Javnost se seznani z objavo dopolnjenega osnutka na spletni strani občine in omogoči dajanje pripomb ter javno obravnavo v skladu s petim odstavkom 122. člena (ZUreP-3).

8. člen

(seznam podatkov in strokovnih podlag ter obveznosti udeležencev pri urejanju prostora glede njihovega zagotavljana)

Pri pripravi OPPN sodelujejo naslednji udeleženci:

– pobudnik in investitor: GMP Prijatelj d.o.o., Podboršt 15, 8297 Šentjanž;
– pripravljavec: OBČINA SEVNICA, Glavni trg 19a, 8290 Sevnica;
– izdelovalec: DEMIDA ARHITEKTURA d.o.o., Prešernova ulica 1, 8290 Sevnica.

Izdelavo OPPN in drugo strokovno gradivo, ki ga bodo zahtevali posamezni nosilci urejanja prostora in stroške objav v Uradnem listu RS, financira investitor.

Izdelavo geodetskega posnetka in dopolnilnih strokovnih podlag za prometno in gospodarsko javno infrastrukturo ter programom opremljanja zemljišč za celotno enoto urejanja KL28 financira pripravljavec Občina Sevnica, Glavni trg 19a, 8290 Sevnica.

Investitor mora po sprejemu in objavi odloka o OPPN, Občini Sevnica predati štiri izvode v vezani analogni in digitalni obliki.

9. člen

(izvedba celovite presoje na okolje oziroma presoja sprejemljivosti na varovana območja)

Na območju OPPN ni vsebin varovanj, ki bi bili s posebnim aktom razglašeno kot varovano ali zavarovano območje.

Pri umeščanju objektov in dejavnosti je obvezno upoštevati veljavno uredbo o posegih v okolje, za katere je treba izvesti presojo vplivov na okolje.

V skladu s 128. členom (ZUreP-3) je za izdelavo OPPN pridobljeno mnenje št. 356-00075/2022-2 z dne 19. 7. 2022 Zavoda RS za varstvo narave, OE Celje v katerem navaja, da presoje sprejemljivosti vplivov izvedbe plana v naravo na varovana območja ni potrebno izvesti.

Načrtovani so objekti in dejavnosti za katere ni potrebna izvedba celovite presoje na okolje oziroma sprejemljivosti na varovana območja.

10. člen

(končna določba)

Ta sklep se objavi v Uradnem listu Republike Slovenije in začne veljati naslednji dan po objavi. Sklep se objavi tudi na spletni strani Občine Sevnica.

Št. 3505-0006/2022
Sevnica, dne 28. julija 2022

Župan
Občine Sevnica
Srečko Ocvirk

ŠKOFLJICA

2656. Razpis rednih volitev v svete krajevnih, vaških in četrtnih skupnosti na območju Občine Škofljica

Na podlagi 110. in 111. člena Zakona o lokalnih volitvah (Uradni list RS, št. 94/07, 45/08, 83/12, 68/17 in 93/20 – odl. US) ter 50. člena Statuta Občine Škofljica (Uradni list RS, št. 47/19)

RAZPISUJEM
redne volitve v svete krajevnih, vaških in četrtnih skupnosti na območju Občine Škofljica

I.

Redne volitve v svete krajevnih skupnosti Lavrica, Pijava Gorica in Želimlje se opravijo v nedeljo, 20. novembra 2022.

II.

Redne volitve v svete vaških skupnosti Dole in Reber, Glinek, Gorenje Blato, Gradišče, Gumnišče, Klada, Lanišče, Orle, Pleše, Smrjene, Vrh nad Želimljami in Zalog - Klanec se opravijo v nedeljo, 20. novembra 2022.

III.

Redne volitve v svete četrtnih skupnosti Novo Lanišče, Pevčeva dolina in Hribi, Ravenska dolina in Žaga se opravijo v nedeljo, 20. novembra 2022.

IV.

Za dan razpisa volitev, s katerim začnejo teči roki za volilna opravila, se šteje 5. september 2022.

V.

Za izvedbo volitev skrbi Občinska volilna komisija Občine Škofljica.

Št. 041-4/2022
Škofljica, dne 2. avgusta 2022

Župan
Občine Škofljica
Ivan Jordan

ŽELEZNIKI

2657. Razpis rednih volitev v svete krajevnih skupnosti na območju Občine Železniki

Na podlagi 111. člena Zakona o lokalnih volitvah (Uradni list RS, št. 94/07 – uradno prečiščeno besedilo, 45/08, 83/12, 68/17 in 93/20 – odl. US) in 30. člena Statuta Občine Železniki (Uradni list RS, št. 55/18 in 68/19)

RAZPISUJEM
redne volitve v svete krajevnih skupnosti na območju Občine Železniki

I.

Redne volitve v svete krajevnih skupnosti Davča, Dolenja vas, Dražgoše - Rudno, Selca, Sorica in Železniki se opravijo v nedeljo, 20. novembra 2022.

II.

Za dan razpisa volitev, s katerim začnejo teči roki za volilna opravila, se šteje ponedeljek, 5. september 2022.

III.

Za izvedbo volitev skrbi občinska volilna komisija Občine Železniki.

Št. 041-2/2022-010
Železniki, dne 4. avgusta 2022

Župan
Občine Železniki
mag. Anton Luznar

14.7 PRIDOBLJENO MNENJE ZAVODA ZA VARSTVO NARAVE O OCENI VERJETNOSTI POMEMBNEJŠIH VPLIVOV IZVEDBE PLANA IN MNENJE O OBVEZNOSTI IZVEDBE PRESOJE SPREJEMLJIVOSTI PLANA NA VAROVANA OBMOČJA

1. Zavod RS za varstvo narave, Območna enota Celje, Vodnikova ulica 3, 3000 Celje, št. 3563-0075/2022-2 z dne 19.7.2022.

VNCIP002025

ZAVOD REPUBLIKE SLOVENIJE
ZA VARSTVO NARAVE

OBMOČNA ENOTA CELJE

Vodnikova ulica 3 | 3000 Celje
T 03 42 60 343
E zrsvn.oece@zrsvn.si
www.zrsvn.si

Številka: 3563-0075/2022-2
Datum: 19. 7. 2022

DEMIDA ARHITEKTURA projektiranje d.o.o.
Prešernova ulica 1

8290 Sevnica

Zadeva: Občinski podrobni prostorski načrt za Poslovno cono Krmelj II (OPPN 40-04),

Ocena verjetnosti pomembnejših vplivov izvedbe plana in mnenje o obveznosti izvedbe presoje sprejemljivosti plana na varovana območja

Z vlogo št.: OPPN 10/2022 z dne 14. 7. 2022, prejeta po e-pošti dne 14. 7. 2022, ste zaprosili naslovni zavod za mnenje o verjetno pomembnih vplivih na varovana območja in o obveznosti izvedbe presoje sprejemljivosti v zvezi z izdelavo Občinskega podrobnega prostorskega načrta za Poslovno cono Krmelj II (OPPN 40-04), občina Sevnica.

Mnenje podajamo na podlagi 128. člena Zakona o urejanju prostora (Uradni list RS, št. 199/21 – ZUreP-3) skladno s Pravilnikom o presoji sprejemljivosti vplivov izvedbe planov in posegov v naravo na varovana območja (Uradni list RS, št. 130/04, 53/06, 38/10 in 3/11; v nadaljevanju: Pravilnik).

Vlogi ste priložili:
- OPPN za Poslovno cono Krmelj II (OPPN 40-04), faza: osnutek, št.: OPPN 10/2022, julij 2022, izdelovalec: DEMIDA ARHITEKTURA d.o.o., Prešernova ulica 1, 8290 Sevnica;
- Grafična priloga: Ureditvena situacija M1:5000;
- Pooblastilo Občine Sevnica št.: 021-0001/2022 z dne 11. 7. 2022.

Investitor in pobudnik izdelave OPPN 40-04 Poslovna cona Krmelj II, GMP Prijatelj d.o.o., Podboršt 15, 8297 Šentjanž, želi za potrebe svoje dejavnosti (gradbeništvo in transport) zgraditi objekt za servisiranje lastne gradbene mehanizacije s poslovnimi prostori, nadstrešnico za gradbene stroje in parkirišča, pralnico, skladiščni objekt za posipni in gradbeni material, garažo za stroje, vozila in opremo za zimsko službo.

Območje OPPN je umeščeno med regionalno cesto R3-738/6727 Tržišče-Krmelj – Hotemež in potokom Hinja, ter nepozidano gospodarsko cono na jugu in pozidanim stanovanjskim območjem na severu. Območje urejanja obravnava del enote urejanja KL 28 velikosti cca 1,4ha in zajema zemljišča s parc. štev.: 971/4, 960/2, 960/1, 1211/3, 1250/13d, 961/1d, 971/25d, 971/3d, 959/1d,1250/9d, 959/2d k. o. (1389) Goveji Dol. Namen izdelave OPPN je opredelitev namembnosti obstoječih in načrtovanih objektov, dejavnosti, vrste gradnje, gradbenih parcel, ter določitev pogojev za priključevanje na gospodarsko javno infrastrukturo.

Po pregledu predložene dokumentacije ugotavljamo, da območje Občinskega podrobnega prostorskega načrta za Poslovno cono Krmelj II (OPPN 40-04) in njegovega daljinskega vpliva leži izven posebnega varstvenega območja (Natura 2000) in zavarovanega območja. Zato ocenjujemo, da presoje sprejemljivosti vplivov izvedbe plana v naravo na varovana območja **ni treba** izvesti.

S spoštovanjem.

Pripravila:
Ljudmila Strahovnik, prof. geog.
naravovarstvena svetnica

Vodja OE Celje:
Tomaž Acman, univ. dipl. inž. kraj. arh.
višji naravovarstveni svetovalec

Zavod RS za varstvo narave, Ljubljana
Ljubljana, Tobačna ul. 5
1

Poslano:
- naslovniku po e-pošti demida.milena@gmail.com
- Ministrstvo za okolje in prostor, Direktorat za okolje, Sektor za okoljske presoje (v vednost) gp.mop@gov.si
- Ministrstvo za okolje in prostor, Direktorat za okolje, Sektor za ohranjanje narave (v vednost) gp.mop@gov.si
- arhiv.

14.8 PRIDOBLJENE KONKRETNE USMERITVE-SMERNICE IN MNENJA

Konkretne usmeritve -smernice:

1. Ministrstvo za obrambo, Uprava RS za zaščito in reševanje, Vojkova cesta 61, 1000 Ljubljana, št. 350-94/2023/3-DGZR z dne 16.5.2023;
2. Ministrstvo za naravne vire in prostor, Direkcija RS za vode, Sektor območja spodnje Save; Novi trg 9, 8000 Novo mesto, št. 35024-114/2023-2 dne 31.5.2023;
3. Ministrstvo za infrastrukturo, Direkcija RS za infrastrukturo, OE Novo Mesto, št. 350-160/2023/18-02411765 z dne 21.9.2023;
4. Ministrstvo za kulturo, Maistrova ulica 10, 1000 Ljubljana, št. 35012-170/2022-3340-8 z dne 6.6.2023;
5. Ministrstvo za naravne vire in prostor, Dunajska cesta 48, 1000 Ljubljana št. 35629-34/2023-2550-4 z dne 5.6. 2023 in ZRSVN št. 3563-0075/2022-12 z dne 5.6.2023;
6. Elektro Celje d.d., Vruničeva 2a, 3000 Celje, vloga z dne 12.5.2023;
7. Telekom Slovenije d.d., Novi trg 7, 8000 Novo mesto, št.120618-NM/580-SH z dne 6.6.2023;
8. GVO d.o.o., Cigaletova 10, 1000, Ljubljana, št. 115/05-2023/AU z dne 15.5.2023;
9. Komunala d.o.o. Sevnica, Naselje heroja Maroka 17, 8290 Sevnica, 352-84/23 z dne 19.5.2023;
10. Občina Sevnica, Glavni trg 19a, 8290 Sevnica, vloga z dne 12.5.2023.
11. KS Krmelj, Krmelj 52, 8296 Krmelj, vloga z dne 12.5.2023.

Podpisnik: Leon Behin
Izdajatelj: SIGOV-CA
Številka certifikata: 464AE8DA000000000567E0180
Potek veljavnosti: 26. 10. 2027
Čas podpisa: 16. 05. 2023 12:14
Št. dokumenta: 350-94/2023-2
DOKUMENT JE ELEKTRONSKO PODPISAN

REPUBLIKA SLOVENIJA
MINISTRSTVO ZA OBRAMBO

UPRAVA REPUBLIKE SLOVENIJE
ZA ZAŠČITO IN REŠEVANJE

Vojkova cesta 61, 1000 Ljubljana

T: 01 471 33 22
F: 01 431 81 17
E: gp.dgzr@urszr.si
www.sos112.si

Številka: 350-94/2023-2 - DGZR
Datum: 16. 05. 2023

Na podlagi vloge Demida arhitektura, d. o. o., Prešernova ulica 1, Sevnica, ki po pooblastilu zastopa Občino Sevnica, Glavni trg 19 a, Sevnica (v nadaljevanju vlagatelj), št. OPPN 10/2022 z dne 12. 5. 2023, izdaja Ministrstvo za obrambo, Uprava RS za zaščito in reševanje, na podlagi 129. člena Zakona o urejanju prostora (Uradni list RS, št. 199/21) ter na podlagi trinajste alineje prvega odstavka 102. člena Zakona o varstvu pred naravnimi in drugimi nesrečami (Uradni list RS, št. 51/06-UPB, 97/10) in 8. točke prvega odstavka 49. člena Zakona o varstvu pred požarom (Uradni list RS, št. 3/07-UPB, 9/11, 83/12, 61/17-GZ, 43/22) naslednje

SMERNICE
za izdelavo OPPN za Poslovno cono Krmelj II (OPPN 40-04)

Vlagatelj je z vlogo, št. OPPN 10/2022 z dne 12. 5. 2023, ki smo jo prejeli 12. 5. 2023, pozval Ministrstvo za obrambo, Upravo RS za zaščito in reševanje, pristojno za področje varstva pred naravnimi in drugimi nesrečami in varstva pred požarom, da mu poda smernice za izdelavo OPPN za Poslovno cono Krmelj II (OPPN 40-04). Vlagatelj je hkrati z vlogo dostavil osnutek občinskega podrobnega prostorskega načrta (tekstualni in grafični del).

Skladno z določili Pravilnika o vsebini, obliki in načinu priprave občinskega podrobnega prostorskega načrta (Uradni list RS, št. 99/07, 61/17-ZUreP-2, 199/21-ZUreP-3) morajo biti v občinskem podrobnem prostorskem načrtu določeni ukrepi in rešitve za varstvo pred naravnimi in drugimi nesrečami, vključno z varstvom pred požarom.

Pri pripravi OPPN za Poslovno cono Krmelj II (OPPN 40-04) je treba s področja varstva pred naravnimi in drugimi nesrečami smiselno upoštevati naslednje smernice:

- opredeliti in upoštevati je treba vse naravne omejitve kot so poplavnost in visoka podtalnica, erozivnost ter plazovitost terena ter temu primerno načrtovati in opredeliti potrebne ukrepe, ki morajo biti upoštevani pri izvedbi prostorskega akta oziroma navesti ustrezne hidrološke in geološke raziskave glede poplavnosti, visoke podtalnice ter erozivnosti in plazovitosti, iz katerih izhajajo potrebni ukrepi (v odloku je treba opredeliti ali območje urejanja leži oziroma ne leži na ogroženem območju). Glede posegov v prostor in dejavnosti na območja poplav in z njimi povezane erozije je treba upoštevati določbe Uredbe o pogojih in omejitvah za izvajanje dejavnosti in posegov v prostor na območjih, ogroženih zaradi poplav in z njimi povezane erozije celinskih voda in morja (Uradni list RS, št. 89/08);
- opredeliti je treba projektni pospešek tal (potresna varnost) ter temu primerno načrtovati tehnične rešitve gradnje;
- opredeliti je treba ali obstaja možnost razlitja nevarnih snovi in temu primerno načrtovati način gradnje.

Pri pripravi OPPN za Poslovno cono Krmelj II (OPPN 40-04) je treba s področja varstva pred požarom smiselno upoštevati naslednje smernice:

- opredeliti je treba morebitne ukrepe zaradi požarne ogroženosti naravnega okolja;

- opredeliti je treba dopustna požarna tveganja, ki so povezana s povečano možnostjo nastanka požara zaradi uporabe požarno nevarnih snovi in tehnoloških postopkov v objektih na predvidenem področju ter možnosti širjenja požara na morebitna sosednja poselitvena območja;
- opredeliti je treba ukrepe za izpolnitev zahtev varstva pred požarom podanih v 22. in 23. členu Zakona o varstvu pred požarom (Uradni list RS, št. 3/07-UPB, 9/11, 83/12, 61/17-GZ, 43/22)) in pri tem upoštevati tudi določila:
  - 3. člena Pravilnika o požarni varnosti v stavbah (Uradni list RS, št. 31/04, 10/05, 83/05, 14/07, 12/13 in 61/17-GZ) – zaradi zagotovitve potrebnih odmikov od meje parcel in med objekti ter potrebnih protipožarnih ločitev z namenom preprečitve širjenja požara na sosednje objekte;
  - 6. člena Pravilnika o požarni varnosti v stavbah (Uradni list RS, št. 31/04, 10/05, 83/05, 14/07, 12/13 in 61/17-GZ) in zahteve od 3. do 12. člena II. in III. poglavja Pravilnika o tehničnih normativih za hidrantno omrežje za gašenje požarov (Uradni list SFRJ, št. 30/1991, Uradni list RS, št. 83/05) – zaradi zagotovitve virov vode za gašenje;
  - 6. člena Pravilnika o požarni varnosti v stavbah (Uradni list RS, št. 31/04, 10/05, 83/05, 14/07, 12/13 in 61/17-GZ) – zaradi zagotovitve neoviranih in varnih dovozov, dostopov ter delovnih površin za intervencijska vozila;
- sončne elektrarne in druge naprave, ki proizvajajo električno energijo iz obnovljivih virov, se lahko v skladu s predpisi o energetski infrastrukturi montira ali vgradi na objekte po predhodni strokovni presoji, s katero se dokaže, da se zaradi take energetske naprave požarna varnost objekta ne bo zmanjšala. (23. člen Zakona o varstvu pred požarom (Uradni list RS, št. 3/07-UPB, 9/11, 83/12, 61/17-GZ, 43/22)).

Pripravila:
Irena Zupančič
višja svetovalka I

Leon Behin
sekretar
v. d. generalnega direktorja

Poslano:
- Demida arhitektura, d. o. o., Prešernova ulica 1, Sevnica (info@demida.si).

REPUBLIKA SLOVENIJA
MINISTRSTVO ZA NARAVNE VIRE IN PROSTOR

DIREKCIJA REPUBLIKE SLOVENIJE ZA VODE

Sektor območja spodnje Save

Novi trg 9, 8000 Novo mesto

T: 07 391 76 20
E: gp.drsv-nm@gov.si
www.dv.gov.si

Številka: 35024-114/2023-2
Datum: 31. 5. 2023

Direkcija Republike Slovenije za vode (v nadaljevanju: DRSV) izdaja na podlagi prvega odstavka 129. člena v povezavi s tretjim in četrtim odstavkom 121. člena Zakona o urejanju prostora (Uradni list RS, št. 199/21; v nadaljevanju: ZUreP-3) ter 61. člena Zakona o vodah (Uradni list RS, št. 67/02, 2/04-ZZdrI-A, 41/04-ZVO-1, 57/08, 57/12, 100/13, 40/14, 56/15 in 65/20; v nadaljevanju: ZV-1), naslednje

P O D R O B N E J Š E U S M E R I T V E
s področja upravljanja z vodami
za pripravo občinskega podrobnega prostorskega načrta za PC Krmelj II v občini Sevnica

I.

Pri pripravi občinskega podrobnega prostorskega načrta za območje PC Krmelj II v občini Sevnica (v nadaljevanju: OPPN), za katerega je bil s strani župana sprejet Sklep o postopku priprave Odloka o občinskem podrobnem prostorskem načrtu za Poslovno cono Krmelj II (OPPN-40-04), ki je bil objavljen na spletni strani Občine Sevnica (v nadaljevanju: Sklep) je treba upoštevati Splošne smernice s področja upravljanja z vodami ter naslednje podrobnejše usmeritve:

1. Pri načrtovanju prostorskih ureditev je treba upoštevati usmeritve za načrtovanje, podane v Občinskem prostorskem načrtu Občine Sevnica.
2. V projektni dokumentaciji za pridobitev gradbenega dovoljenja mora biti tekstualno in grafično ustrezno obdelana in v ustreznem merilu prikazana ureditev na obravnavanih parcelah na geodetski kotirani in katastrski situaciji, iz katere bo razvidna dispozicija obstoječih in načrtovanih objektov, ureditev okolice, vsa obstoječa in načrtovana komunalna infrastruktura.
3. Območje OPPN se nahaja ob vodotoku Hinja in ob njenem neimenovanem levem pritoku. Gradnja in posegi na vodnem in priobalnem zemljišču, ki sega na vodah II. reda 5 m od meje vodnega zemljišča, je prepovedana. Navedeno velja za vse objekte in posege, razen izjemoma za izjeme navedene v 14. in 37. členu ZV-1 ter v primerih, ki so navedeni v 201. členu ZV-1.
4. Območje OPPN se nahaja na erozijskem območju, kjer veljajo običajni zaščitni ukrepi. Gradnja mora biti načrtovana v skladu s 87. členom Zakona o vodah, ki določa erozijska območja ter omejuje oz. prepoveduje posege na teh območjih.
5. Projektna rešitev odvajanja in čiščenja padavinskih in komunalnih odpadnih vod mora biti usklajena z Uredbo o odvajanju in čiščenju komunalne odpadne vode (Uradni list RS,

št. 98/15) in Uredbo o emisiji snovi in toplote pri odvajanju odpadnih voda v vode in javno kanalizacijo (Uradni list RS, št. 64/12 in spremembe).

6. Vsi kanali in jaški kanalizacijskega omrežja morajo biti grajeni vodotesno, kar mora biti predvideno v projektu in dokazano z atesti in preizkusi.
7. Vse odpadne vode morajo biti priključene na javno kanalizacijsko omrežje v skladu z veljavnimi predpisi in pod pogoji upravljavca. Če javnega kanalizacijskega omrežja ni, je možno odpadne komunalne vode speljati v malo komunalno čistilno napravo z izpustom v ponikovalnico.
8. Pri gradnji objektov je potrebno zagotoviti zadrževanje in ponikanje čim večjega dela padavinskih voda. Padavinske vode s streh naj se odvaja v lokalni zbiralnik deževnice, ki se lahko uporablja za zalivanje ali sanitarno vodo. V primeru gradnje ponikovalnice morajo biti le te locirane izven vpliva povoznih in manipulativnih površin.
9. Če ponikanje ni možno, je treba odvajanje padavinske vode predvideti v skladu z 92. čl. ZV-1 in sicer, na tak način, da bo v čim večji možni meri zmanjšan hipni odtok padavinskih voda z urbanih površin, kar pomeni, da je potrebno predvideti zadrževanje padavinskih voda pred iztokom v površinske odvodnike ali padavinsko kanalizacijo (zatravitev, travne plošče, zadrževalni bazeni, suhi zadrževalniki...).
10. Morebitna zasaditev brežin vodotoka mora biti takšna, da bistveno ne vpliva na odtočne razmere in predhodno usklajena z DRSV. Zasaditev ne sme segati v pretočni profil vodotoka.
11. Za vso škodo, ki bi nastala na vodnem režimu zaradi neustrezne ali nekvalitetne izvedbe gradbenih del ali projekta, je v celoti odgovoren investitor.
12. V času gradnje je stranka dolžna zagotoviti vse potrebne varnostne ukrepe in tako organizacijo na gradbišču, da bo preprečeno onesnaževanje voda, izlitje nevarnih tekočin na prosto, ali v zemljo.
13. V projektu je treba prikazati oziroma opisati mesto deponije viška zemeljskega in gradbenega materiala. Višek izkopanega materiala ni dovoljeno nekontrolirano odlagati na teren in z njim zasipavati struge in poplavnega prostora vodotokov. Začasne deponije morajo biti locirane in urejene tako, da ni oviran odtok vode, imeti morajo urejen odtok padavinskih voda in morajo biti zaščitene pred erozijo in odplavljanjem materiala.
14. Predvideti je potrebne ureditve po zaključku gradbenih del. Po končani gradnji bo potrebno odstraniti vse za potrebe gradnje postavljene provizorije in vse ostanke začasnih deponij, vse z gradnjo prizadete površine pa krajinsko ustrezno urediti.

II.

Izvedba OPPN **verjetno ne bo pomembneje vplivala na okolje** z vidika upravljanja z vodami.

O b r a z l o ž i t e v:

Občina Sevnica, Glavni trg 19a, 8290 Sevnica je javno objavila Sklep in Osnutek za smernice za Občinski podrobni prostorski načrt za Poslovno cono Krmelj II (OPPN-40-04) ter naslovni organ

z dopisom št. OPPN 10/2022, z dne 12. 5. 2023 pozvala naslovni organ, da v skladu s prvim odstavkom 129. člena v povezavi s četrtim odstavkom 121. člena ZUreP-3, poda podrobnejše usmeritve.

Javno objavljeno gradivo vsebuje:

- Sklep o postopku priprave Odloka o občinskem podrobnem prostorskem načrtu za Poslovno cono Krmelj II (OPPN-40-04),
- Osnutek za smernice za Občinski podrobni prostorski načrt za Poslovno cono Krmelj II (OPPN-40-04), št.: OPPN 10/2022, datum: maj 2023, izdelovalec: DEMIDA ARHITEKTURA, d. o. o., Prešernova ulica 1, 8290 Sevnica,

ZV-1 v petem odstavku 61. člena določa, da ministrstvo poda smernice k načrtovanim prostorskim ureditvam v skladu s predpisi o prostorskem načrtovanju.

Predmet osnutka za smernice OPPN za Poslovno cono Krmelj II obravnava del enote urejanja KL 28 v velikosti približno 1,34 ha in zajema zemljišča s parc. štev.: 971/4, 960/2, 960/1, 1211/3, 1250/13d, 961/1d, 971/25d, 971/3d, 959/1d,1250/9d, 959/2d. Namen izdelave OPPN je opredelitev namembnosti obstoječih in načrtovanih objektov, dejavnosti, vrste gradnje, gradbenih parcel, ter določitev pogojev za priključevanje na gospodarsko javno infrastrukturo. Do izgradnje javne kanalizacije se za odpadne komunalne vode zgradi mala lastna komunalna čistilna naprava (MKČN), za odvod meteornih vod pa zbiralnik in ponikovalnica po pogojih geomehanskega poročila. Po izvedbi javne fekalne in meteorne kanalizacije naselja je obvezno priključevanje na kanalizacijsko omrežje po pogojih upravljavca.
Območje, ki je predmet obravnave poseže na erozijsko območje, kjer veljajo običajni zaščitni ukrepi. Območje se nahaja ob vodotoku Hinja in njenem neimenovanem levem pritoku.

Glede na navedeno je zahteva po upoštevanju v I. točki navedenih konkretnih smernic, utemeljena.

Na podlagi pregledane dokumentacije ocenjujemo, da za OPPN z vidika upravljanja z vodami ni treba izvesti celovite presoje vplivov na okolje.

Glede na navedeno je zahteva po upoštevanju v II. točki navedenih podatkov, utemeljena.

Pripravila:

Ingrid Levičar, univ. dipl. inž. v. k. i.
višja svetovalka III

REPUBLIKA SLOVENIJA
DIREKCIJA REPUBLIKE SLOVENIJE ZA VODE 12

Vodja sektorja:

Alenka Kotar, univ. dipl. inž. grad.

Vročiti:

- DEMIDA ARHITEKTURA, d. o. o., Prešernova ulica 1, 8290 Sevnica (priporočeno s povratnico)
- Občina Sevnica, Glavni trg 19a, 8290 Sevnica (priporočeno s povratnico)
- Ministrstvo za okolje in prostor, Direktorat za prostor, graditev in stanovanja, Dunajska cesta 48, 1000 Ljubljana (po e-pošti),
- Ministrstvo za okolje in prostor, Direktorat za okolje, Sektor za SPVO, Dunajska cesta 48, 1000 Ljubljana (po e-pošti),
- Direkcija Republike Slovenije za vode, Mariborska 88, 3000 Celje (po e-pošti)

DEMIDA ARHITEKTURA

DEMIDA ARHITEKTURA D.O.O.
PREŠERNOVA ULICA 1, 8290 SEVNICA
TEL: 07 81 84 059
INFO@DEMIDA.SI, WWW.DEMIDA.SI

Številka: OPPN 10/2022
Datum : 12.5.2023
Identifikacijska številka v zbirki PA 3206

Ministrstvo za infrastrukturo
Direkcija RS za infrastrukturo
Območje Novo mesto
Ljubljanska cesta 36
8000 Novo mesto
gp.drsi@gov.si
gp.mzi@gov.si

Zadeva: **VLOGA ZA PODRONNEJŠE USMERITVE ZA OPPN - POSLOVNA CONA KRMELJ II (OPPN 40-4)**

Na podlagi drugega odstavka 121. člena Zakona o urejanju prostora (ZUreP-3) (Uradni list RS, št. 199/2021) in Sklepa o postopku priprave Odloka o Občinskem podrobnem prostorskem načrtu za Poslovno cono Krmelj II. (OPPN -40-04) vas prosimo, da v roku 30 dni pošljete podrobnejše umeritve.

V skladu s 128.členom ZUreP-3 je za izdelavo OPPN pridobljeno mnenje Zavoda RS za varstvo narave št. 3563-0075/2022-2 z dne 19.7.2022 v katerem navaja, da presoje sprejemljivosti vplivov izvedbe plana v naravo na varovana območja ni treba izvesti.

Ker se izdeluje delni OPPN za znanega investitorja so v skladu s šestim odstavek 34. člena OPN izdelane dopolnilne strokovne podlage za celotno območje št. DA 12/2022 izdelovalca Demida arhitektura d.o.o., Prešernova ulica 1, 8290 Sevnica in pridobljene smernice št. 350-122/202/11-02411169 z dne 1.0.2022 katere so pri izdelavi osnutka OPPN v upoštevane.

Občina Sevnica je dne 11.7. 2022 pooblastila DEMIDA ARHITEKTURA d.o.o., da za zgoraj navedeni izvedbeni načrt pripravlja vsa dejana v postopku celovite presoje na okolje in pridobi smernice in mnenja nosilcev urejanja prostora, št. pooblastila 021-0001/2022 zveza 3505-0006/2020.

Osnutek je objavljeno na spletni strani Občine Sevnica https://www.obcina-sevnica.si/sl/prostorski-portal/prostorski-akti/2022080417491942/oppn-za-poslovno-cono-krmelj-ii-oppn4004.

S spoštovanjem!
Priloge:
-gradivo v digitalni obliki
-vloga s pooblastilom

Prokurist:
Milena Lukić

DEMIDA ARHITEKTURA
DEMIDA ARHITEKTURA D.O.O.
PREŠERNOVA ULICA 1, 8290 SEVNICA

Gmail

Milena Lukić <demida.milena@gmail.com>

gp.mzi@gov.si downloaded tekst osnutek za smernice .pdf

1 sporočilo

WeTransfer <noreply@wetransfer.com>
Odg. na: gp.mzi@gov.si
Za: demida.milena@gmail.com

12. maj 2023 ob 14:38

gp.mzi@gov.si downloaded tekst osnutek za smernice .pdf

16 items, 13 MB in total · Expires on 19 May, 2023

Download link

https://we.tl/t-tKCRBSArz4

16 items

4.UREDITVENA o za smernice-.pdf
1.71 MB

5. vplivi in povezave orto.pdf
1.9 MB

6.prometna o za menice.pdf
734 KB

7.kom in ener.o za smernice dwg.pdf
1.67 MB

9.ZAKOLIČBENA O ZA SMERNIC.pdf
726 KB

G.1_Situacija.pdf
814 KB

+ 10 more

Message

vloga za podrobnejše usmeritve pa 3206

To make sure our emails arrive, please add noreply@wetransfer.com to your contacts.

Get more out of WeTransfer, get Pro

About WeTransfer · Help · Legal

DOKUMENT JE ELEKTRONSKO PODPISAN!
Podpisnik: Špela Spanžel
Izdajatelj certifikata: SI-PASS-CA
Številka certifikata: 00D9024C0A0000000057
Potek veljavnosti: 28. 06. 2026
Čas podpisa: 06. 06. 2023 09:16
Št. dokumenta: 35012-170/2022-3340-8

REPUBLIKA SLOVENIJA
MINISTRSTVO ZA KULTURO

Maistrova ulica 10, 1000 Ljubljana

T: 01 369 59 00
F: 01 369 59 01
E: gp.mk@gov.si
www.mk.gov.si

Demida Arhitektura d.o.o.

info@demida.si

Številka: 35012-170/2022-3340-8
Datum: 6. 6. 2023

Zadeva: **Podrobnejše usmeritve za pripravo osnutka OPPN Poslovna cona Krmelj II (OPPN 40-4) (id 3206)**

Zveza: vaš dopis št. OPPN 10/2022 z dne 15. 5. 2023

Ministrstvo za kulturo na podlagi tretjega odstavka 121.člena v povezavi s prvim odstavkom 129. člena Zakona o urejanju prostora (Uradni list RS, št. 199/21 in 18/23 – ZDU-1O; v nadaljnjem besedilu: ZUreP-3) izdaja naslednje

PODROBNEJŠE USMERITVE ZA PRIPRAVO OSNUTKA OBČINSKEGA PODROBNEGA PROSTORSKEGA NAČRTA POSLOVNA CONA KRMELJ II (id 3206)

1. Podatki o vlogi

Ministrstvo za kulturo (v nadaljnjem besedilu: MK) je dne 12. 5. 2023 prejelo zgoraj naveden dopis, s katerim ste nas pozvali k izdaji podrobnejših za pripravo osnutka Občinskega podrobnega prostorskega načrta Poslovna cona Krmelj II (OPPN 40-4) v občini Sevnica (id 3206) (v nadaljnjem besedilu: osnutek OPPN Poslovna cona Krmelj II).

V vlogi je bil naveden spletni naslov, kjer je bilo objavljeno gradivo:

- OPPN za poslovno cono Krmelj II (OPPN 40-04), gradivo za pripravo osnutka, izdelal Demida Arhitektura d.o.o., št. projekta OPPN 10/2022, maj 2023;

2. Podrobnejše usmeritve za pripravo osnutka OPPN Poslovna cona Krmelj II

V samem območju urejanja ni registriranih enot kulturne dediščine, kar pomeni, da podrobnejših usmeritev, ki bi izhajale iz pravnih režimov varstva in bi jih bilo treba upoštevati pri pripravi osnutka OPPN Poslovna cona Krmelj II, nimamo.

Veljajo le splošna zakonska določila za varstvo arheoloških ostalin, zato naj se v tekstualni del odloka vključijo naslednje usmeritve:

- strokovni nadzor nad posegi
Zaradi varstva arheoloških ostalin je potrebno Zavodu za varstvo kulturne dediščine Slovenije skladno s predpisi s področja varstva kulturne dediščine omogočiti dostop do zemljišč, kjer se bodo izvajala zemeljska dela in opravljanje strokovnega nadzora nad posegi. Lastnik zemljišča/investitor/odgovorni vodja naj o dinamiki gradbenih del obvesti pristojno območno enoto Zavoda za varstvo kulturne dediščine Slovenije vsaj 10 dni pred pričetkom zemeljskih del.

- odkritje arheološke ostaline
Ob vseh posegih v zemeljske plasti velja obvezujoč splošni arheološki varstveni režim, ki najditelja/lastnika zemljišča/investitorja/odgovornega vodjo del ob odkritju arheološke ostaline zavezuje, da najdbo zavaruje nepoškodovano na mestu odkritja in o najdbi takoj obvesti pristojno enoto Zavoda za varstvo kulturne dediščine Slovenije, ki situacijo dokumentira v skladu z določili arheološke stroke. V primeru odkritja arheoloških ostalin, ki jim grozi nevarnost poškodovanja ali uničenja, lahko pristojni organ to zemljišče z izdajo odločbe določi za arheološko najdišče, dokler se ne opravijo raziskave arheoloških ostalin, oz. se omeji ali prepove gospodarska in druga raba zemljišča, ki ogroža obstoj arheološke ostaline.

Lep pozdrav,

Pripravila:
Barbara Hace
podsekretarka

Špela Spanžel
generalna direktorica
Direktorata za kulturno dediščino

Poslati (po e-pošti):
- naslovnik
- ZVKDS OE Celje, tajnistvo.ce@zvkds.si

DOKUMENT JE ELEKTRONSKO PODPISAN
Podpisnik: Matej Skočir
Izdajatelj certifikata: SI-PASS-CA
Številka certifikata: 7DE22C4F000000005751
Potek veljavnosti: 19. 01. 2026
Čas podpisa: 07. 06. 2023 11:23
Št. dokumenta: 35629-34/2023-2550-4

REPUBLIKA SLOVENIJA
MINISTRSTVO ZA NARAVNE VIRE IN PROSTOR

Dunajska cesta 48, 1000 Ljubljana

T: 01 478 70 00
F: 01 478 74 25
E: gp.mnvp@gov.si
www.mnvp.gov.si

Občina Sevnica
Glavni trg 19a
8290 Sevnica
uprava@obcina-sevnica.si

Številka: 35629-34/2023-2550-4
Datum: 5. 6. 2023

Zadeva: Mnenje na OPPN 40-04- Poslovna cona Krmelj II

V skladu z Zakonom o urejanju prostora (Uradni list RS, št. 199/21 - ZUreP-3) vam v prilogi pošiljamo Gradivo za pripravo mnenja na osnutek OPPN za Poslovno cono Krmelj II (OPPN 40-04), občina Sevnica.

Gradivo je skladno s 117. členom Zakona o ohranjanju narave (Uradni list RS, št. 96/04 – uradno prečiščeno besedilo, 61/06 – ZDru-1, 8/10 – ZSKZ-B, 46/14, 21/18 – ZNOrg, 31/18, 82/20, 3/22-ZDeb in 18/23 – ZDU-1O) pripravil Zavod Republike Slovenije za varstvo narave (v nadaljevanju: ZRSVN). Ministrstvo za naravne vire in prostor se strinja z gradivom ZRSVN.

S spoštovanjem,

Pripravila:
Helena Velenšek Kavčič
sekretarka

mag. Matej Skočir
državni sekretar

Priloga:
- mnenje ZRSVN, št. 3563-0075/2022-12- z dne 5. 6. 2023

Vročiti:
- Občina Sevnica, Glavni trg 19a, 8290 Sevnica (po elektronski pošti: uprava@obcina-sevnica.si)
- Demida arhitektura d.o.o., Prešernova ulica 1, 8290 Sevnica (po elektronski pošti: info@demida.si)

V vednost po elektronski pošti:
- Zavod RS za varstvo narave (zrsvn.oe@zrsvn.si, zrsvn.oece@zrsvn.si).

ZAVOD REPUBLIKE SLOVENIJE
ZA VARSTVO NARAVE

OBMOČNA ENOTA CELJE

Vodnikova ulica 3 | 3000 Celje
T 03 42 60 343
E zrsvn.oece@zrsvn.si
www.zrsvn.si

Številka: 3563-0075/2022-12
Datum: 5. 6. 2023

MINISTRSTVO ZA NARAVNE VIRE IN PROSTOR
Dunajska cesta 48

1000 Ljubljana

Zadeva: Gradivo za pripravo mnenja na osnutek OPPN za Poslovno cono Krmelj II (OPPN 40-04), občina Sevnica

Z vlogo št.: 35629-34/2023-2550-2, z dne 30. 5. 2023, prejeta po elektronski pošti, podajamo na podlagi 117. člena Zakona o ohranjanju narave (Uradni list RS, št. 96/04 – uradno prečiščeno besedilo, 61/06 – ZDru-1, 8/10 – ZSKZ-B, 46/14, 21/18 – ZNOrg, 31/18, 82/20, 3/22 – ZDeb, 105/22 – ZZNŠPP in 18/23 – ZDU-10; v nadaljevanju: ZON) ter v povezavi s 121. in 129. členom Zakona o urejanju prostora (Uradni list RS, št. 199/21 in 18/23 – ZDU-1O) gradivo za pripravo mnenja na osnutek OPPN za Poslovno cono Krmelj II (OPPN 40-04), občina Sevnica.

Vlogi je bilo priloženo:
- Vloga št.: OPPN 10/2022 z dne 12. 5. 2023, ki jo je podal pooblaščeni izdelovalec plana: DEMIDA ARHITEKTURA d.o.o., Prešernova ulica 1, 8290 Sevnica, za izdajo podrobnejših usmeritev za OPPN - poslovna cona Krmelj II (OPPN 40-4);
- Tekstualni del OPPN za poslovno cono Krmelj II (OPPN 40-04), faza: osnutek za smernice, št.: OPPN 10/2022, maj 2023, izdelovalec: DEMIDA ARHITEKTURA d.o.o., Prešernova ulica 1, 8290 Sevnica;
- Grafične priloge: Ureditvena situacija M1:5000, Situacija komunalne in energetske infrastrukture, Zakoličbena situacija;
- Sklep o začetku priprave OPPN.

Zavod RS za varstvo narave je dne 30.3.2021 izdal posodobljene Splošne naravovarstvene smernice za urejanje prostora, ki so dostopne na povezavi svetovnega spleta: https://zrsvn-varstvonarave.si/wp-content/uploads/2021/03/Splo%C5%A1ne-naravovarstvene-smernice-za-urejanje-prostora_.pdf . V postopku priprave OPN občine Sevnica je Zavod RS za varstvo narave, OE Celje, izdelal podrobnejše »Naravovarstvene smernice za Občinski prostorski načrt občine Sevnica«, št.: 1-III-348/3-O-09/LS, z dne 25. 08. 2009, v katerih so v skladu z ZON podane varstvene usmeritve za ohranjanje narave na območjih, ki imajo na podlagi predpisov s področja ohranjanja narave poseben status.

Po pregledu tekstualnega in grafičnega dela Strokovnih podlag za OPPN – poslovna cona Krmelj II (OPPN 40-04) smo ugotovili, da na območju, ki je predmet priprave podrobnejšega prostorskega načrta ni evidentiranih naravnih vrednot, zavarovanih območij ali območij pomembnih za biotsko raznovrstnost, zato za pripravo predmetnega plana **ne podajamo konkretnih varstvenih usmeritev za ohranjanje narave**.

1. **Preveritev, kako so bile upoštevane splošne in konkretne smernice oziroma predpisi s področja ohranjanja narave**

Ugotavljamo, da osnutek OPPN Poslovna cona Krmelj II (OPPN 40-4) upošteva splošne in konkretne naravovarstvene smernice ter da je usklajen s predpisi s področja ohranjanja narave.

S spoštovanjem.

Pripravila:
Ljudmila Strahovnik, prof. geog.
naravovarstvena svetnica

Tomaž Acman, univ. dipl. inž. kraj. arh.
višji naravovarstveni svetovalec
vodja OE Celje

Zavod RS za varstvo narave, Ljubljana, Tobačna ul. 5, 1

ZAVOD RS ZA VARSTVO NARAVE
Št. dok.: 3563-0075/2022 - 12
Podpisnik: TOMAŽ ACMAN
Izdajatelj: Republika Slovenija, SIGEN-CA G2
Št. potrdila: 427284469037709597685187265888
Veljavnost: 25.07.2027 Datum in ura: 05.06.2023 14:19
Elektronsko podpisano v dok. sistemu.

Poslati po elektronski pošti:
- naslovniku (gp.mnvp@gov.si).

V vednost po elektronski pošti:
- Mateja Blažič (mateja.blazic@gov.si), Helena Velenšek Kavčič (helena.velensek-kavcic@gov.si), Ministrstvo za naravne vire in prostor, Direktorat za naravo, Sektor za upravne zadeve s področja narave,
- arhiv.

DEMIDA ARHITEKTURA

DEMIDA ARHITEKTURA D.O.O.
PREŠERNOVA ULICA 1, 8290 SEVNICA
TEL: 07 81 84 059
INFO@DEMIDA.SI, WWW.DEMIDA.SI

Številka: OPPN 10/2022
Datum : 12.5.2023
Identifikacijska številka v zbirki PA 3206

Elektro Celje d.d.
Področje Krško
Cesta 4. julija 32
8270 Krško
info@elektro-celje.si

Zadeva: **VLOGA ZA PODRONNEJŠE USMERITVE ZA OPPN - POSLOVNA CONA KRMELJ II (OPPN 40-4)**

Na podlagi drugega odstavka 121. člena Zakona o urejanju prostora (ZUreP-3) (Uradni list RS, št. 199/2021) in Sklepa o postopku priprave Odloka o Občinskem podrobnem prostorskem načrtu za Poslovno cono Krmelj II. (OPPN -40-04) vas prosimo, da v roku 30 dni pošljete podrobnejše umeritve.

V skladu s 128.členom ZUreP-3 je za izdelavo OPPN pridobljeno mnenje Zavoda RS za varstvo narave št. 3563-0075/2022-2 z dne 19.7.2022 v katerem navaja, da presoje sprejemljivosti vplivov izvedbe plana v naravo na varovana območja ni treba izvesti.

Ker se izdeluje delni OPPN za znanega investitorja so v skladu s šestim odstavek 34. člena OPN izdelane dopolnilne strokovne podlage za celotno območje št. DA 12/2022 izdelovalca Demida arhitektura d.o.o., Prešernova ulica 1, 8290 Sevnica in pridobljene smernice št. 3314 z dne 12.8.2022 katere so pri izdelavi osnutka OPPN v celoti upoštevane.

Občina Sevnica je dne 11.7. 2022 pooblastila DEMIDA ARHITEKTURA d.o.o., da za zgoraj navedeni izvedbeni načrt pripravlja vsa dejana v postopku celovite presoje na okolje in pridobi smernice in mnenja nosilcev urejanja prostora, št. pooblastila 021-0001/2022 zveza 3505-0006/2020.

Osnutek je objavljeno na spletni strani Občine Sevnica https://www.obcina-sevnica.si/sl/prostorski-portal/prostorski-akti/2022080417491942/oppn-za-poslovno-cono-krmelj-ii-oppn4004.

S spoštovanjem!
Priloge:
-gradivo v digitalni obliki
-vloga s pooblastilom

Prokurist:
Milena Lukić

DEMIDA ARHITEKTURA
DEMIDA ARHITEKTURA D.O.O.
PREŠERNOVA ULICA 1, 8290 SEVNICA

Gmail **Milena Lukić <demida.milena@gmail.com>**

Potrditev prejema sporočila

1 sporočilo

Elektro Celje <info@elektro-celje.si> 12. maj 2023 ob 13:55
Za: Milena Lukić <demida.milena@gmail.com>

Spoštovani,

zahvaljujemo se vam za vaše sporočilo. Odgovorili vam bomo v najkrajšem možnem času. Sporočilo je samodejni odgovor zato prosimo, da nanj ne odgovarjate.

Za vsa vprašanja smo vam na voljo na telefonski številki 03 4201 180, vsak delovnik med 8. in 15. uro, oziroma za prijavo okvar na telefonski številki 03 4201 240 (24 ur/dan).

Več informacij o naših storitvah najdete na spletni strani www.elektro-celje.si.

Lepo vas pozdravljamo,

Elektro Celje d. d.



Dostopovna omrežja, Operativa
TKO osrednja Slovenija
Podbevškova ulica 17, 8000 Novo Mesto

TelekomSlovenije

09292023060501168

DEMIDA ARHITEKTURA D.O.O.
PREŠERNOVA ULICA 1

8290 SEVNICA

Številka: 120618 - NM/580-SH
Vaš znak: DA-10/2022
Datum: 6.6.2023

Zadeva: Mnenje k strokovnim podlagam za pripravo OPPN 40-04 (Poslovna cona Krmelj II)

Telekom Slovenije, d.d., Cigaletova ulica 15, 1000 Ljubljana (v nadaljevanju: Telekom Slovenije) izdaja na podlagi Zakona o urejanju prostora (Uradni list RS, št. 199/21) in Zakona o elektronskih komunikacijah (Uradni list RS, št. 130/22; v nadaljevanju: ZEKom-2), na zahtevo vlagatelja (DEMIDA ARHITEKTURA D.O.O., PREŠERNOVA ULICA 1, 8290 SEVNICA), naslednje:

POZITIVNO mnenje k strokovnim podlagam za pripravo OPPN 40-04 (Poslovna cona Krmelj II)

Posebne pogoje za zaščito, prestavitev in izgradnjo novih TK priključkov bomo podali v projektnih pogojih in soglasjih k posameznemu posegu v prostor.

Kontaktna oseba Telekoma Slovenije:
- Krašovec Damjan, tel.: 07 373 7253, e-pošta: damjan.krasovec@telekom.si

Lep pozdrav!

Pripravil:
Srečko Hudoklin

Žig: TelekomSlovenije, d.d. 148

Vodja TKO osrednja Slovenija:
Igor Kern

V vednost: naslov, arhiv

Gradnja in vzdrževanje
telekomunikacijskih omrežij, d.o.o.
Cigaletova 10, 1000 Ljubljana
telefon: 01 234 19 50
e-pošta: gvo@telekom.si
splet: www.gvo.si

Naša št.: 115/05-2023/AU
Vaša št.:
Datum: 15.05.2023

Demida arhitektura d.o.o.
Prešernova ulica 1
8290 Sevnica

Vlagatelj:	**Demida arhitektura d.o.o., Prešernova ulica 1, 8290 Sevnica**
Pobudnik:	**GMP PRIJATELJ d.o.o., Podboršt 15, 8297 Šentjanž**
Pripravljavec:	**Občina Sevnica, Glavni trg 19a, 8290 Sevnica**
Izdelovalec:	**Demida arhitektura d.o.o., Prešernova ulica 1, 8290 Sevnica**
Objekt:	OPPN za poslovno cono Krmelj II (OPPN 40-04)
Občina:	Sevnica

Na podlagi Zakona o urejanju prostora (Uradni list RS, št. 199/21) in Zakona o elektronskih komunikacijah (Uradni list RS, št. 130/22) vam posredujemo smernice:

OPPN za poslovno cono Krmelj II (OPPN 40-04)

GVO d.o.o. izdaja SMERNICE za OPPN za poslovno cono Krmelj II (OPPN 40-04) in sicer:

- Na območju OPPN za poslovno cono Krmelj II (OPPN 40-04) potekajo obstoječi telekomunikacijski optični (TK OŠO) vodi v lasti občine Sevnica in v upravljanju GVO d.o.o..
- Pri projektiranju nove komunalne infrastrukture za omenjeno območje je potrebno upoštevati predpisane odmike med TK omrežjem in drugimi komunalnimi vodi.
- Za vse nove objekte naj se predvidi priključitev na TK omrežje.
- Vlogi za izdajo projektnih pogojev mora biti priložen načrt idejne zasnove, iz katerega bodo razvidni predvidni posegi.
- Pri načrtovanju in gradnji objektov na območjih za katera bodo izdelani prostorski akti bo potrebno upoštevati veljavne tipizacije GVO d.o.o., veljavne tehnične predpise in standarde, ter pridobiti upravno dokumentacijo. TK omrežje mora biti projektno obdelano v posebnem načrtu.
- Naročnik si bo moral pridobiti naše mnenje.

Veljavnost smernic je eno leto od izdaje.

Pripravila: Anja Urbančič
Anja Urbančič

Helena Jakič

„AR“

Gradnja in vzdrževanje
telekomunikacijskih omrežij, d.o.o.
Cigaletova 10, 1000 Ljubljana
telefon: 01 234 19 50
e-pošta: gvo@telekom.si
splet: www.gvo.si



Številka: 352-84/23
Datum izdaje: 19.5.2023

Javno podjetje
Komunala d.o.o. Sevnica
Naselje heroja Maroka 17
SI-8290 Sevnica

ID za DDV SI90581121
Mat. št. 5068088

(07) 81 64 700
info@komunala-sevnica.si

Na podlagi Gradbenega zakona (GZ-1) (Ur. l. RS, št. 199/2021), Zakona o urejanju prostora (ZUreP-3) (Ur. l. RS, št. 199/2021), Zakona o varstvu okolja (ZVO-2) (Ur. l. RS, št. 44/22), Odloka o gospodarskih javnih službah v Občini Sevnica (Ur. l. RS, št. 80/13, 32/17,80/20, 134/20), Uredbe o oskrbi s pitno vodo (Ur. l. RS, št. 88/12), Odloka o oskrbi s pitno vodo na območju Občine Sevnica (Ur.l. RS št. 33/14-UPB), Pravilnika o tehnični izvedbi in uporabi objektov in naprav javnih in zasebnih vodovodov na območju Občine Sevnica (Ur. l. RS, št. 84/09), Uredbe o odvajanju in čiščenju komunalne odpadne vode (Ur. l. RS, št. 98/15, 76/17, 81/19, 194/21), Odloka o odvajanju in čiščenju komunalnih in padavinskih odpadnih voda na območju Občine Sevnica (Ur. l. RS, št. 33/14-UPB), Tehničnega pravilnika o objektih in napravah za odvajanje in čiščenje odpadnih in padavinskih voda (Uradni list RS, št. 47/09), Uredbe o odpadkih (Ur. l. RS, št. 37/15, 69/15, 129/20), Odloka o ravnanju z odpadki na območju Občine Sevnica (Ur. l. RS, št. 33/14-UPB-2), Odloka o javni razsvetljavi v Občini Sevnica (Ur. l. RS, št. 68/08, 16/09, 46/14, 46/15), Odloka o oskrbi naselij s plinom iz javnega plinovodnega omrežja v občini Sevnica (Ur. l. RS , št. 54/92, 41/93), Pravilnika o pogojih za dobavo in odjem zemeljskega plina s tarifnim sistemom za prodajo plina iz javnega plinovodnega omrežja v mestu Sevnica (Ur. l. RS, št. 57/94) ter Pravilnika o tehničnih pogojih za graditev, obratovanje in vzdrževanje plinovodov z največjim delovnim tlakom do vključno 16 bar (Ur. l. RS, št. 26/02, 54/02) Javno podjetje Komunala d.o.o. Sevnica, Naselje heroja Maroka 17, 8290 Sevnica, izdaja

SMERNICE

upravljavca javnega vodovodnega omrežja k gradnji v varovalnem pasu na območju javnega vodovoda

Pripravljavec: **Občina Sevnica, Glavni trg 19a, 8290 Sevnica**

Pobudnik: **GMP PRIJATELJ d.o.o., Podboršt 15, 8297 Šentjanž**

Zadeva: **Smernice za OPPN Poslovna cona Krmelj II**

Lokacija.: **Krmelj**

Na osnovi vloge projektanta za izdajo smernic za projekt **smernice za OPPN Poslovna cona Krmelj II** na območju javnega vodovoda Krmelj in predvidene javne kanalizacije Krmelj izdajamo naslednje pogoje:

Vročiti:

- DEMIDA ARHITEKTURA d.o.o., Prešernova ulica 1, 8290 Sevnica (po pooblastilu)
- spis,tu

Pripravila:
Urška Jamšek (07 81 64 710)

komunala 1 d.o.o. sevnica

Mitja Udovč, dipl.inž.grad.
Direktor

Vročiti:

- DEMIDA ARHITEKTURA d.o.o., Prešernova ulica 1, 8290 Sevnica (po pooblastilu)
- spis,tu

DEMIDA ARHITEKTURA

DEMIDA ARHITEKTURA D.O.O.
PREŠERNOVA ULICA 1, 8290 SEVNICA
TEL: 07 81 84 059
INFO@DEMIDA.SI, WWW.DEMIDA.SI

Številka: OPPN 10/2022
Datum : 12.5.2023
Identifikacijska številka v zbirki PA 3206

KS Krmelj
Krmelj 52, 8296 KRMELJ
E: ks.krmelj@obcina-sevnica.si

Na podlagi drugega odstavka 121. člena Zakona o urejanju prostora (ZUreP-3) (Uradni list RS, št. 199/2021) in Sklepa o postopku priprave Odloka o Občinskem podrobnem prostorskem načrtu za Poslovno cono Krmelj II. (OPPN -40-04) vas prosimo, da v roku 30 dni pošljete podrobnejše umeritve.

V skladu s 128.členom ZUreP-3 je za izdelavo OPPN pridobljeno mnenje Zavoda RS za varstvo narave št. 3563-0075/2022-2 z dne 19.7.2022 v katerem navaja, da presoje sprejemljivosti vplivov izvedbe plana v naravo na varovana območja ni treba izvesti.

Ker se izdeluje delni OPPN za znanega investitorja so v skladu s šestim odstavek 34. člena OPN izdelane dopolnilne strokovne podlage za celotno območje št. DA 12/2022 izdelovalca Demida arhitektura d.o.o., Prešernova ulica 1, 8290 Sevnica in pridobljene smernice št. 106/6-2022/LZ z dne 28.7.2022 katere so pri izdelavi osnutka OPPN v celoti upoštevane.

Občina Sevnica je dne 11.7. 2022 pooblastila DEMIDA ARHITEKTURA d.o.o., da za zgoraj navedeni izvedbeni načrt pripravlja vsa dejana v postopku celovite presoje na okolje in pridobi smernice in mnenja nosilcev urejanja prostora, št. pooblastila 021-0001/2022 zveza 3505-0006/2020.

Osnutek je objavljeno na spletni strani Občine Sevnica https://www.obcina-sevnica.si/sl/prostorski-portal/prostorski-akti/2022080417491942/oppn-za-poslovno-cono-krmelj-ii-oppn4004.

S spoštovanjem!
Priloge:
-gradivo v digitalni obliki
-vloga s pooblastilom

Prokurist:
Milena Lukić

DEMIDA ARHITEKTURA
DEMIDA ARHITEKTURA D.O.O.
PREŠERNOVA ULICA 1, 8290 SEVNICA

DEMIDA ARHITEKTURA

DEMIDA ARHITEKTURA d.o.o.
PREŠERNOVA ULICA 1, 8290 SEVNICA
TEL: 07 81 84 059
INFO@DEMIDA.SI, WWW.DEMIDA.SI

Številka: OPPN 10/2022
Datum : 12.5.2023
Identifikacijska številka v zbirki PA 3206

Občina Sevnica
Glavni trg 19a
8290 Sevnica

Na podlagi drugega odstavka 121. člena Zakona o urejanju prostora (ZUreP-3) (Uradni list RS, št. 199/2021) in Sklepa o postopku priprave Odloka o Občinskem podrobnem prostorskem načrtu za Poslovno cono Krmelj II. (OPPN -40-04) vas prosimo, da v roku 30 dni pošljete podrobnejše umeritve.

V skladu s 128.členom ZUreP-3 je za izdelavo OPPN pridobljeno mnenje Zavoda RS za varstvo narave št. 3563-0075/2022-2 z dne 19.7.2022 v katerem navaja, da presoje sprejemljivosti vplivov izvedbe plana v naravo na varovana območja ni treba izvesti.

Ker se izdeluje delni OPPN za znanega investitorja so v skladu s šestim odstavek 34. člena OPN izdelane dopolnilne strokovne podlage za celotno območje št. DA 12/2022 izdelovalca Demida arhitektura d.o.o., Prešernova ulica 1, 8290 Sevnica in pridobljene smernice št. 3502-0100/2022 z dne 29.7.2022 katere so pri izdelavi osnutka OPPN v celoti upoštevane.

Občina Sevnica je dne 11.7. 2022 pooblastila DEMIDA ARHITEKTURA d.o.o., da za zgoraj navedeni izvedbeni načrt pripravlja vsa dejana v postopku celovite presoje na okolje in pridobi smernice in mnenja nosilcev urejanja prostora, št. pooblastila 021-0001/2022 zveza 3505-0006/2020.
Za izdelavo strokovnih podlag je kontaktna oseba Milena Lukić, tel:07 8184059, 031 658 809, elektronska pošta: info@demida.si.
Hkrati vas obveščamo, da smo dne 12.5.2023 zaprosili za podrobne usmeritve naslednje nosilce urejanja prostora:

1. Ministrstvo za obrambo, Uprava RS za zaščito in reševanje, Oddelek za prostorske, urbanistične in druge ukrepe, Vojkova 61, 1000 Ljubljana;
2. Ministrstvo za okolje in prostor, Direkcija RS za vode, Sektor območja Spodnje Save; Novi trg 9, 8000 Novo mesto;
3. Ministrstvo za infrastrukturo, Langusova ulica 4, 1353 Ljubljana;
4. Ministrstvo za kulturo, Maistrova ulica 10, 1000 Ljubljana;
5. Ministrstvo za okolje in prostor, Direktorat za okolje, Sektor za ohranjanje narave, Dunajska cesta 47, 1000 Ljubljana;
6. Elektro Celje d.d., Vrunčeva 2a, 3000 Celje;
7. Telekom Slovenije d.d., Novi trg 7, 8000 Novo mesto;
8. GVO d.o.o., Cigaletova 10, 1000 Ljubljana;
9. Komunala d.o.o. Sevnica, Naselje heroja Maroka 17, 8290 Sevnica;
11. KS Krmelj, Krmelj 52, 8296 Krmelj;
10. Občina Sevnica, Glavni trg 19a, 8290 Sevnica.

S spoštovanjem!

Prokurist:
Milena Lukić

DEMIDA ARHITEKTURA
DEMIDA ARHITEKTURA D.O.O.
PREŠERNOVA ULICA 1, 8290 SEVNICA

Priloga:
-gradivo v digitalni obliki
-vloga s pooblastilom

14.9 PRIDOBLJENA MNENJA

1. Ministrstvo za obrambo, Uprava RS za zaščito in reševanje, Vojkova cesta 61, 1000 Ljubljana, št. 350-94/2023/5-DGZR z dne 27.07.2023;
2. Ministrstvo za naravne vire in prostor, Direkcija RS za vode, Sektor območja spodnje Save; Novi trg 9, 8000 Novo mesto, št. 35024-197/2023-3 dne 21.9.2023;
3. Ministrstvo za infrastrukturo, Direkcija RS za infrastrukturo, OE Novo Mesto, vloga z dne 20.07.2023;
4. Ministrstvo za kulturo, Maistrova ulica 10, 1000 Ljubljana, št. 35012-170/2022-3340-13 z dne 7.8.2023;
5. Ministrstvo za naravne vire in prostor, Dunajska cesta 48, 1000 Ljubljana št. 35629-34/2023-2550-8 z dne 31.7. 2023 in ZRSVN št. 3563-0075/2022-15 z dne 31.7.2023;
6. Elektro Celje d.d., Vruničeva 2a, 3000 Celje, št. 3715 z dne 25.9.2023;
7. Telekom Slovenije d.d., Novi trg 7, 8000 Novo mesto, št.122870-NM/828-SH z dne 4.8.2023;
8. GVO d.o.o., Cigaletova 10, 1000, Ljubljana, št. 115/05-2023/AU z dne 15.5.2023;
9. Komunala d.o.o. Sevnica, Naselje heroja Maroka 17, 8290 Sevnica, 352-130/23 z dne 28.7.2023;
10. Občina Sevnica, Glavni trg 19a, 8290 Sevnica, vloga z dne 20.7.2023.
11. KS Krmelj, Krmelj 52, 8296 Krmelj, vloga z dne 20.07.2023.

Podpisnik: Leon Behin
Izdajatelj: SIGOV-CA
Številka certifikata: 484AE8DA000000005 67E01B0
Potek veljavnosti: 26. 10. 2027
Čas podpisa: 27. 07. 2023 15:45
Št. dokumenta: 350-94/2023-5
DOKUMENT JE ELEKTRONSKO PODPISAN

REPUBLIKA SLOVENIJA
MINISTRSTVO ZA OBRAMBO

UPRAVA REPUBLIKE SLOVENIJE
ZA ZAŠČITO IN REŠEVANJE

Vojkova cesta 61, 1000 Ljubljana

T: 01 471 33 22
F: 01 431 81 17
E: gp.dgzr@urszr.si
www.sos112.si

Številka: 350-94/2023-5 - DGZR
Datum: 27. 07. 2023

Na podlagi vloge Občine Sevnica, Glavni trg 19 a, Sevnica, ki jo po pooblastilu zastopa Demida arhitektura, d. o. o., Prešernova ulica 1, Sevnica (v nadaljevanju vlagatelj), št. OPPN 10/2022 z dne 20. 7. 2023, izdaja Ministrstvo za obrambo, Uprava RS za zaščito in reševanje, na podlagi 298. člena Zakona o urejanja prostora (Uradni list RS, št. 199/21) ter na podlagi trinajste alineje prvega odstavka 102. člena Zakona o varstvu pred naravnimi in drugimi nesrečami (Uradni list RS, št. 51/06-UPB, 97/10) in 8. točke prvega odstavka 49. člena Zakona o varstvu pred požarom (Uradni list RS, št. 3/07-UPB, 9/11, 83/12, 61/17-GZ in 43/22) naslednje

MNENJE
k osnutku Odloka o občinskem podrobnem prostorskem načrtu (OPPN) Krmelj II (OPPN 40-4)

Vlagatelj je z vlogo, št. OPPN 10/2022 z dne 20. 7. 2023, ki smo jo prejeli 20. 7. 2023, pozval Ministrstvo za obrambo, Upravo RS za zaščito in reševanje, pristojno za področje varstva pred naravnimi in drugimi nesrečami in varstva pred požarom, da mu poda mnenje k osnutku Odloka o občinskem podrobnem prostorskem načrtu (OPPN) Krmelj II (OPPN 40-4). Vlagatelj je do gradiva omogočil elektronski dostop prek spletnega strežnika.

Skladno z določili Pravilnika o vsebini, obliki in načinu priprave občinskega podrobnega prostorskega načrta (Uradni list RS, št. 99/07 in 61/17-ZUreP-2, 199/21-ZUreP-3) morajo biti v občinskem podrobnem prostorskem načrtu določeni ukrepi in rešitve za varstvo pred naravnimi in drugimi nesrečami, vključno z varstvom pred požarom.

Po pregledu priloženega gradiva ugotavljamo, da je v njem opredeljena vsebina s področja varstva pred naravnimi in drugimi nesrečami in varstva pred požarom, zato Ministrstvo za obrambo, Uprava RS za zaščito in reševanje, k osnutku Odloka o občinskem podrobnem prostorskem načrtu (OPPN) Krmelj II (OPPN 40-4) izdaja **pozitivno mnenje**.

Pripravila:
Irena Zupančič
višja svetovalka I

Leon Behin
sekretar
v. d. generalnega direktorja

Poslano:
- Demida arhitektura, d. o. o., Prešernova ulica 1, Sevnica (info@demida.si).

REPUBLIKA SLOVENIJA
MINISTRSTVO ZA NARAVNE VIRE IN PROSTOR

DIREKCIJA REPUBLIKE SLOVENIJE ZA VODE

Sektor območja spodnje Save

Novi trg 9, 8000 Novo mesto

T: 07 391 76 20
E: gp.drsv-nm@gov.si
www.dv.gov.si

Številka: 35024-197/2023-3
Datum: 21. 9. 2023

Direkcija Republike Slovenije za vode (v nadaljevanju: DRSV), izdaja na podlagi prvega odstavka 129. člena v povezavi z drugim odstavkom 122. člena Zakona o urejanju prostora (Uradni list RS, št. 199/21 in 18/23; v nadaljevanju: ZUreP-3) ter 61. člena Zakona o vodah (Uradni list RS, št. 67/02, 2/04-ZZdrI-A, 41/04-ZVO-1, 57/08, 57/12, 100/13, 40/14, 56/15 in 65/20; v nadaljevanju: ZV-1), naslednje

M N E N J E
s področja upravljanja z vodami
k osnutku občinskega podrobnega prostorskega načrta PC Krmelj II

Pri pripravi osnutka občinskega podrobnega prostorskega načrta občine Sevnica, »PC Krmelj II« (v nadaljevanju: Osnutek OPPN), ki ga je izdelala družba DEMIDA ARHITEKTURA, d. o. o., Prešernova ulica 1, 8290 Sevnica, pod št. OPPN 10-22, v juliju 2023, **so** bile v celoti upoštevane Splošne smernice s področja upravljanja z vodami (in Podrobnejše usmeritve za pripravo OPPN za PC Krmelj II, št. 35024-114/2023-2, z dne 31. 5. 2023), zato na predmetni Osnutek OPPN izdajamo **pozitivno mnenje**.

O b r a z l o ž i t e v :

Občina Sevnica je javno objavila Osnutek OPPN in naslovni organ po pooblaščencu z dopisom št. OPPN 10/2022, z dne 20. 7. 2023, pozvala, da v skladu s prvim odstavkom 119. člena v povezavi s drugim odstavkom 122. člena ZUreP-3, poda mnenje s področja upravljanja z vodami k Osnutku OPPN.

Javno objavljeno gradivo vsebuje:
- Osnutek odloka občinskega podrobnega prostorskega načrta za poslovno cono Krmelj II (OPPN 40-04),
- Grafični prikazi.

ZV-1 v šestem odstavku 61. člena določa, da ministrstvo poda mnenje v skladu s predpisi o prostorskem načrtovanju, s katerim ugotovi ali so bile podane smernice upoštevane.

Predmet OPPN je opredelitev namembnosti obstoječih in načrtovanih objektov, dejavnosti, vrste gradnje, gradbenih parcel, ter določitev pogojev za oblikovanje objektov in priključevanje na gospodarsko javno infrastrukturo. Obravnavani OPPN načrtuje gradnjo delavnice za servisiranje lastne gradbene mehanizacije s poslovnimi prostori, nadstrešnice za gradbene stroje, pralnice, skladiščnih objektov ter enostavni, in nezahtevnih objektov po veljavni uredbi. Poslovna cona ni

opremljena z gospodarsko javno infrastrukturo, zato je predvidena dograditev prometnega omrežja ter novogradnja komunalne in elektroenergetske infrastrukture Predviden osnutek OPPN zajema zemljišča s parc. št. 971/4, 960/2, 960/1, 1211/3, 1250/13, 961/1, 971/25, 971/3, 959/1, 1250/9, 959/2 in obsega približno 1,34 ha.

Območje OPPN se nahaja ob vodotoku Hinja in ob njenem neimenovanem levem pritoku. Gradnja in posegi na vodnem in priobalnem zemljišču, ki sega na vodah II. reda 5,00m od meje vodnega zemljišča, so prepovedani. Skladno s Hidrološko hidrotehničnim elaboratom (Hidrološko hidrotehnični elaborat: »Analiza poplavnosti potoka Hinja za potrebe OPPN poslovne cone Krmelj 2«, št.: 151-EL/22, datum: januar 2023, izdelal: Biro Kepa, Robert Kepa, s. p., Dolenjska ulica 10a, 8210 Trebnje), območje ni poplavno ogroženo.

Glede na navedeno je mnenje utemeljeno.

DRSV se je v podrobnejših usmeritvah za pripravo OPPN za PC Krmelj II, št. 35024-114/2023-2, z dne 31. 5. 2023 opredelila, da izvedba OPPN verjetno ne bo pomembneje vplivala na okolje z vidika upravljanja z vodami.

Postopek vodila:
Ingrid Levičar, univ. dipl. inž. v. k. i.
Višja svetovalka III

Vodja sektorja območja spodnje Save:
Alenka Kotar, univ. dipl. inž. grad.

Vročiti:

- DEMIDA ARHITEKTURA, d. o. o., Prešernova ulica 1, 8290 Sevnica (priporočeno s povratnico);
- Ministrstvo za okolje in prostor, Direktorat za prostor, graditev in stanovanja, Dunajska cesta 48, 1000 Ljubljana (po e-pošti),
- Direkcija Republike Slovenije za vode, Mariborska 88, 3000 Celje (po e-pošti),

Izdajatelj: Republika SlovenijRef. št. dokumenta: 350-160/2023/18
Številka certifikata: 31 f4 69 Čas podpisa: 13:03, 28.09.2023
Potek veljavnosti: 02.06.2027Podpisnik: Alenka Bratušek

REPUBLIKA SLOVENIJA
MINISTRSTVO ZA INFRASTRUKTURO

MINISTRICA

Tržaška cesta 19, 1535 Ljubljana

T: 01 478 80 00
F: 01 478 81 70
E: gp.mzi@gov.si
www.mzi.gov.si

DEMIDA ARHITEKTURA d.o.o.
Prešernova ulica 1,
8290 Sevnica

info@demida.si

Številka: 350-160/2023/18-02411765
Datum: 21. 9. 2023

Zadeva: **Osnutek Občinskega podrobnega prostorskega načrta za Poslovno cono Krmelj II v Občini Sevnica – prvo mnenje**

Ministrstvo za infrastrukturo je prejelo vašo vlogo za izdajo prvega mnenja k Osnutku Občinskega podrobnega prostorskega načrta za poslovno cono Krmelj II v Občini Sevnica (OPPN 40-04).

Po pregledu dokumentacije podajamo **pozitivno prvo mnenje k Osnutku Občinskega podrobnega prostorskega načrta za Poslovno cono Krmelj II v Občini Sevnica** (ID št. prostorskega akta v zbirki prostorskih aktov: 3206).

Področje državnih cest in avtocest

Državne ceste

Predhodno izdana Strokovna izhodišča, št. 37167-2089/2022/12 (1512) z dne 15.5.2023, s področja državne cestne infrastrukture Direkcije RS za infrastrukturo so bila upoštevana v tolikšni meri, da se lahko izda pozitivno mnenje.
Pred izdajo gradbenega dovoljenja za gradnjo v območju državne ceste mora investitor vložiti projektno dokumentacijo v pregled in potrditev na Direkcijo RS za infrastrukturo in si pridobiti pozitivno mnenje za izvedbo del na podlagi gradbenega zakona (GZ-1) ter Zakona o cestah (ZCes-2).
Gradnja gospodarske javne infrastrukture v območju državne ceste je dopustna na podlagi predhodno pridobljene stvarne pravice s strani upravljavca ceste.
Veljavnost tega mnenja je dve leti od dneva izdaje. Po preteku tega roka si mora pripravljavec ponovno pridobiti mnenje, če v tem času Odlok ne bo sprejet. Izdajamo pozitivno prvo mnenje.

Avtoceste

Na obravnavanem območju DARS, d.d. nima podrobnejših strokovnih izhodišč in usmeritev za pripravo mnenja. Na posredovano gradivo nimamo pripomb s področja avtocest in izdajamo pozitivno prvo mnenje.

Področje letalskega prometa

Ministrstvo za infrastrukturo je v navezavi na 97. - 99. in 110. člen Zakona o letalstvu (Uradni list RS, št. 81/10 – uradno prečiščeno besedilo, 46/16 in 47/19) preverilo osnutek OPPN poslovna

cona Krmelj II (v nadaljevanju: OPPN). Na podlagi el. sporočila Javne agencije za civilno letalstvo Republike Slovenije z dne 8. 9. 2023, v katerem so navedena in prikazana naselja v vplivnih območjih letališč in ob pregledu predložene dokumentacije ugotavljamo, da se območje urejanja OPPN ne nahaja v naselju/občini, ki bi bilo/-a v vplivnem območju letališč Republike Slovenije (tudi heliportov), zato podajamo pozitivno prvo mnenje.

Področje železniškega prometa

Iz predložene dokumentacije, stališča upravljavca z vidika obstoječe javne železniške infrastrukture (SŽ – Infrastruktura d. o. o., št. 31002-578/2022-9 z dne 23. 8. 2023) in naših razpoložljivih evidenc ugotavljamo, da je območje OPPN izven območij obstoječe javne železniške infrastrukture, prav tako DRSI na obravnavanem območju nima že načrtovanih investicij v razvoj JŽI. Izdajamo pozitivno prvo mnenje.

Področje plovbe po celinskih vodah

V navezavi na 10. člen Zakona o plovbi po celinskih vodah - ZPCV (Ur. L. RS, št. 30/02, 29/17 – ZŠpo-1 in 41/17 – PZ-G) smo preverili osnutek OPPN za Poslovno cono Krmelj II (OPPN-40-04). V območju OPPN ni vodnih površin, ki bi bile primerne za plovbo, zato z vidika varnosti plovbe izdajamo pozitivno prvo mnenje.

S spoštovanjem,

Zbrala in pripravila:
Magda Dobrovoljc
Sekretarka

Mag. Alenka Bratušek
MINISTRICA

Posredovati:

- naslovu, po el. pošti: **info@demida.si**

V vednost:

- Direktorat za ceste in cestni promet: mzi.dccp@gov.si
- Direktorat za železnice, žičnice in upravljanje prometa: mzi.dzzup@gov.si
- Direktorat za letalski in pomorski promet: mzi.dlp-prostor@gov.si

Vložiti:

- zbirka dokumentarnega gradiva

DOKUMENT JE ELEKTRONSKO PODPISAN
Podpisnik: Barbara Mlakar
Izdajatelj certifikata: SI-PASS-CA
Številka certifikata: 00A452E02A0000000057
Potek veljavnosti: 24. 01. 2027
Čas podpisa: 07. 08. 2023 08:44
Št. dokumenta: 35012-170/2022-3340-13

REPUBLIKA SLOVENIJA
MINISTRSTVO ZA KULTURO

Maistrova ulica 10, 1000 Ljubljana

T: 01 369 59 00
F: 01 369 59 01
E: gp.mk@gov.si
www.mk.gov.si

Demida Arhitektura d.o.o.

info@demida.si

Številka: 35012-170/2022-3340-13
Datum: 7. 8. 2023

Zadeva: **Mnenje k osnutku OPPN Poslovna cona Krmelj II (OPPN 40-4)**

Zveza: vaš dopis št. OPPN 10/2022 z dne 20. 7. 2023

Ministrstvo za kulturo na podlagi drugega in tretjega odstavka 122. člena v povezavi s prvim odstavkom 129. člena Zakona o urejanju prostora (Uradni list RS, št. 199/21 in 18/23 – ZDU-1O; v nadaljnjem besedilu: ZUreP-3) izdaja naslednje

MNENJE K OSNUTKU
OBČINSKEGA PODROBNEGA PROSTORSKEGA NAČRTA POSLOVNA CONA KRMELJ II
(id 3206)

1. Podatki o vlogi

Ministrstvo za kulturo (v nadaljnjem besedilu: MK) je dne 20. 7. 2023 prejelo zgoraj naveden dopis, s katerim ste nas pozvali k izdaji mnenja k osnutku Občinskega podrobnega prostorskega načrta Poslovna cona Krmelj II (OPPN 40-4) v občini Sevnica (id 3206) (v nadaljnjem besedilu: osnutek OPPN Poslovna cona Krmelj II).

V vlogi je bil naveden spletni naslov, kjer je bilo objavljeno gradivo:

- OPPN za poslovno cono Krmelj II (OPPN 40-04), osnutek, izdelal Demida Arhitektura d.o.o., št. projekta OPPN 10/2022, julij 2023;

Dne 3. 8. 2023 je bila po elektronski pošti prejeta dopolnitev tekstualnega dela osnutka OPPN Poslovna cona Krmelj II (popravek besedila 26. člena).

2. Mnenje k osnutku OPPN Poslovna cona Krmelj II

Osnutek OPPN Poslovna cona Krmelj II smo pregledali. Ugotavljamo, da na območju urejanja ni registriranih enot kulturne dediščine. V osnutku OPPN so ustrezno vključene usmeritve za varstvo arheoloških ostalin.

Menimo, da je osnutek akta z vidika varstva kulturne dediščine ustrezen in nanj izdajamo **pozitivno mnenje**. Pozitivno mnenje MK se nanaša na osnutek, ki je bil poslan po elektronski pošti dne 3. 8. 2023.

V primeru, da bo predlog prostorskega akta glede na osnutek spremenjen tako, da bi to vplivalo na področje varstva kulturne dediščine, naj občina oziroma pooblaščeni prostorski načrtovalec skladno s tretjim odstavkom 123. člena ZUreP-3 pozove MK k dopolnitvi mnenja (mnenje na predlog OPPN).

Lep pozdrav,

Pripravila:
Barbara Hace
podsekretarka

po pooblastilu št. 020-6/2023-3340-8
z dne 3. 8. 2023

Barbara Mlakar
vodja Sektorja za nepremično kulturno dediščino

Poslati (po e-pošti):
- naslovnik
- ZVKDS OE Celje, tajnistvo.ce@zvkds.si

DOKUMENT JE ELEKTRONSKO PODPISAN!
Podpisnik: Matej Skočir
Izdajatelj certifikata: SI-PASS-CA
Številka certifikata: 7DE22C4F000000005751
Potek veljavnosti: 19. 01. 2026
Čas podpisa: 01. 08. 2023 08:44
Št. dokumenta: 35629-34/2023-2550-8

REPUBLIKA SLOVENIJA
MINISTRSTVO ZA NARAVNE VIRE IN PROSTOR

Dunajska cesta 48, 1000 Ljubljana

T: 01 478 70 00
F: 01 478 74 25
E: gp.mnvp@gov.si
www.mnvp.gov.si

Občina Sevnica
Glavni trg 19a
8290 Sevnica
uprava@obcina-sevnica.si

Številka: 35629-34/2023-2550-8
Datum: 31. 7. 2023

Zadeva: Mnenje na OPPN 40-04- Poslovna cona Krmelj II – drugič/dopolnjeno

V skladu z Zakonom o urejanju prostora (Uradni list RS, št. 199/21 - ZUreP-3) vam v prilogi pošiljamo Gradivo za pripravo mnenja na osnutek OPPN za Poslovno cono Krmelj II (OPPN 40-04), občina Sevnica – drugič/dopolnjeno.

Gradivo je skladno s 117. členom Zakona o ohranjanju narave (Uradni list RS, št. 96/04 – uradno prečiščeno besedilo, 61/06 – ZDru-1, 8/10 – ZSKZ-B, 46/14, 21/18 – ZNOrg, 31/18, 82/20, 3/22-ZDeb in 18/23 – ZDU-1O) pripravil Zavod Republike Slovenije za varstvo narave (v nadaljevanju: ZRSVN). Ministrstvo za naravne vire in prostor se strinja z gradivom ZRSVN.

S spoštovanjem,

Pripravila:
Helena Velenšek Kavčič
sekretarka

mag. Matej Skočir
državni sekretar

Priloga:
- mnenje ZRSVN, št. 3563-0075/2022-15- z dne 31. 7. 2023

Vročiti:
- Občina Sevnica, Glavni trg 19a, 8290 Sevnica (po elektronski pošti: uprava@obcina-sevnica.si)
- Demida arhitektura d.o.o., Prešernova ulica 1, 8290 Sevnica (po elektronski pošti: info@demida.si)

V vednost po elektronski pošti:
- Zavod RS za varstvo narave (zrsvn.oe@zrsvn.si, zrsvn.oece@zrsvn.si).

ZAVOD REPUBLIKE SLOVENIJE
ZA VARSTVO NARAVE

OBMOČNA ENOTA CELJE

Vodnikova ulica 3 | 3000 Celje
T 03 42 60 343
E zrsvn.oece@zrsvn.si
www.zrsvn.si

Številka: 3563-0075/2022-15
Datum: 31. 7. 2023

MINISTRSTVO ZA NARAVNE VIRE IN PROSTOR
Dunajska cesta 48

1000 Ljubljana

Zadeva: Gradivo za pripravo mnenja na OPPN 40-04 - Poslovna cona Krmelj II - drugič/dopolnjeno, občina Sevnica

Z vlogo št.: 35629-34/2023-2550, z dne 25. 7. 2023, prejeta po elektronski pošti, podajamo na podlagi 117. člena Zakona o ohranjanju narave (Uradni list RS, št. 96/04 – uradno prečiščeno besedilo, 61/06 – ZDru-1, 8/10 – ZSKZ-B, 46/14, 21/18 – ZNOrg, 31/18, 82/20, 3/22 – ZDeb, 105/22 – ZZNŠPP in 18/23 – ZDU-10; v nadaljevanju: ZON) gradivo za pripravo mnenja na osnutek OPPN za Poslovno cono Krmelj II (OPPN 40-04), občina Sevnica.

Vlogi je bilo priloženo:
- Vloga št.: OPPN 10/2022 z dne 20. 7. 2023, ki jo je podal pooblaščeni izdelovalec plana: DEMIDA ARHITEKTURA d.o.o., Prešernova ulica 1, 8290 Sevnica, za izdajo mnenja za OPPN - poslovna cona Krmelj II (OPPN 40-4);
- Tekstualni in grafični del OPPN za poslovno cono Krmelj II (OPPN 40-04), faza: osnutek za mnenja, št.: OPPN 10/2022, julij, izdelovalec: DEMIDA ARHITEKTURA d.o.o., Prešernova ulica 1, 8290 Sevnica.

Zavod RS za varstvo narave je dne 30.3.2021 izdal posodobljene Splošne naravovarstvene smernice za urejanje prostora, ki so dostopne na povezavi svetovnega spleta: https://zrsvn-varstvonarave.si/wp-content/uploads/2021/03/Splo%C5%A1ne-naravovarstvene-smernice-za-urejanje-prostora_.pdf. V mnenju št.: 3563-0075/2022-12 z dne 5. 6. 2023 je bila podana ugotovitev, da na območju, za katerega se pripravlja podrobnejši prostorski načrt, ni evidentiranih naravnih vrednot, zavarovanih območij ali območij pomembnih za biotsko raznovrstnost, zato za pripravo predmetnega plana **niso bile podane konkretne varstvene usmeritve za ohranjanje narave**.

1. **Preveritev, kako so bile upoštevane splošne in konkretne smernice oziroma predpisi s področja ohranjanja narave**

Ugotavljamo, da osnutek OPPN Poslovna cona Krmelj II (OPPN 40-4) upošteva splošne naravovarstvene smernice ter da je usklajen s predpisi s področja ohranjanja narave.

S spoštovanjem.

Pripravil(a):
Ljudmila Strahovnik, prof. geog.
naravovarstvena **svetnica**

Tomaž Acman, univ. dipl. inž. kraj. arh.
višji naravovarstveni svetovalec
vodja OE Celje

ZA:

ZAVOD RS ZA VARSTVO NARAVE
Št. dok.: 3563-0075/2022 - 15
Podpisnik: LJUDMILA STRAHOVNIK
Izdajatelj: Republika Slovenija, SIGEN-CA G2
Št. potrdila: 594009555914822246617310595O3
Veljavnost: 28.01.2026 Datum in ura: 31.07.2023 12:44
Elektronsko podpisano v dok. sistemu.

Poslati po elektronski pošti:
- naslovniku (gp.mnvp@gov.si).

V vednost po elektronski pošti:
- Mateja Blažič (mateja.blazic@gov.si), Helena Velenšek Kavčič (helena.velensek-kavcic@gov.si), Ministrstvo za naravne vire in prostor, Direktorat za naravo, Sektor za upravne zadeve s področja narave,
- arhiv.

Elektro Celje

ELEKTRO CELJE, d.d. za distribucijskega operaterja na osnovi 465. člena Energetskega zakona (Ur.l. RS, št. 17/14, 81/15, 43/19 - spremembe in dopolnitve EZ-1B) in Zakona o urejanju prostora ZureP-2 (Ur.l. RS, št. 61/17) ter na podlagi vloge št. **3715** z dne **20. 7. 2023** izdaja

DEMIDA ARHITEKTURA D.O.O.
PREŠERNOVA ULICA 1

8290 SEVNICA

POZITIVNO PRVO MNENJE št. 3715

K dokumentaciji: OPPN za PC Krmelj II (OPPN 40-04) – osnutek za mnenja
Naročnik: GMP PRIJATELJ GRADBENA MEHANIZACIJA IN PREVOZI D.O.O., PODBORŠT 15, 8297 ŠENTJANŽ

Do sedaj izdani dokumenti:
- Konkretne smernice št. 3314 z dne 12.8.2022

Predvideni objekti:
- - objekt za servisiranje s poslovnimi prostori, garaže za gradbene stroje in vozila in infrastruktura na gradbenih parcelah z oznako GP1 in GP2. Gradbena parcela »GP3 in GP6« je namenjena ureditvi prometne in komunalne infrastrukture, »GP4 in GP5« pa za ureditev levega pritoka potoka Hinje. Na preostalih gradbenih parcelah, kjer ni pobude za izdelavo OPPN, pa so predvidene novogradnje objektov za terciarno in kvartarno dejavnost z bivanjem.

Vložnik je dne **20. 7. 2023** zaprosil za izdajo prvega mnenja k dokumentaciji OPPN za PC Krmelj II (OPPN 40-04), – osnutek za mnenja, za katero so bile izdane smernice št. **3314 z dne 12.8.2022**.
V priloženi dokumentaciji OPPN za PC Krmelj II (OPPN 40-04), št. 3314 so smernice v celoti upoštevane.

Krško, 25. 9. 2023

Pripravil/-a:
Mijokovič Branko

Služba za razvoj:
mag. TOMISLAV KRAMARŠEK

Elektro Celje, d.d.
Vrunčeva 2a, 3000 Celje

Poslano:
- DEMIDA ARHITEKTURA D.O.O., PREŠERNOVA ULICA 1, 8290 SEVNICA
- ARHIV (DE KRŠKO)

Dostopovna omrežja, Operativa
TKO osrednja Slovenija
Podbevškova ulica 17, 8000 Novo Mesto

TelekomSlovenije

09292023080400290

DEMIDA ARHITEKTURA D.O.O.
PREŠERNOVA ULICA 1

8290 SEVNICA

Številka: 122870 - NM/828-SH
Vaš znak: OPPN 10/2022
Datum: 4.8.2023

Zadeva: Mnenje k strokovnim podlagam za pripravo OPPN 40-04 (Poslovna cona Krmelj II)

Telekom Slovenije, d.d., Cigaletova ulica 15, 1000 Ljubljana (v nadaljevanju: Telekom Slovenije) izdaja na podlagi Zakona o urejanju prostora (Uradni list RS, št. 199/21) in Zakona o elektronskih komunikacijah (Uradni list RS, št. 130/22; v nadaljevanju: ZEKom-2), na zahtevo vlagatelja (DEMIDA ARHITEKTURA D.O.O., PREŠERNOVA ULICA 1, 8290 SEVNICA), naslednje:

POZITIVNO mnenje k strokovnim podlagam za pripravo OPPN 40-04 (Poslovna cona Krmelj II)

Smernice k: **strokovnim podlagam za pripravo OPPN 40-04 (Poslovna cona Krmelj II)** št.: 111656 - NM/1023-SH, izdane dne 12.08.2022.

Lep pozdrav!

Pripravil:
Srečko Hudoklin

Žig:

Vodja TKO osrednja Slovenija:
Igor Kern

V vednost: naslov, arhiv

TelekomSlovenije, d.d. 148

GVO
Gradnja in vzdrževanje
telekomunikacijskih omrežij, d.o.o.
Cigaletova 10, 1000 Ljubljana
telefon: 01 234 19 50
e-pošta: gvo@telekom.si
splet: www.gvo.si

Naša št. : 200/10-2023/AU
Vaša št.:
Datum: 02.10.2023

DEMIDA ARHITEKTURA d.o.o.
Prešernova ulica 1
8290 Sevnica

Vlagatelj:	**DEMIDA ARHITEKTURA d.o.o., Prešernova ulica 1, 8290 Sevnica**
Izdelovalec:	**DEMIDA ARHITEKTURA d.o.o., Prešernova ulica 1, 8290 Sevnica**
Investitor:	**Občina Sevnica, Glavni trg 19a, 8290 Sevnica**
Pobudnik:	GMP PRIJATELJ D.O.O., Podboršt 15, 8297 Šentjanž
Objekt:	OPPN ZA POSLOVNO CONO KRMELJ II (OPPN 40-04)
Občina:	Sevnica

Na podlagi Zakona o urejanju prostora (Uradni list RS, št. 199/21) in Zakona o elektronskih komunikacijah (Uradni list RS, št. 130/22), vam izdajamo **POZITIVNO I.** mnenje k:

OSNUTKU OBČINSKEGA PODROBNEGA PROSTORSKEGA NAČRTA (OPPN) ZA POSLOVNO CONO KRMELJ II (OPPN 40-04)

Pripravila: Anja Urbančič

Helena Jakič

„AR“

Številka: 352-130/23
Datum izdaje: 28.7.2023

Javno podjetje
Komunala d.o.o. Sevnica
Naselje heroja Maroka 17
SI-8290 Sevnica

ID za DDV SI90581121
Mat. št. 5068088

(07) 81 64 700
info@komunala-sevnica.si

Na podlagi Gradbenega zakona (GZ-1) (Ur. l. RS, št. 199/2021), Zakona o urejanju prostora (ZUreP-3) (Ur. l. RS, št. 199/2021), Zakona o varstvu okolja (ZVO-2) (Ur. l. RS, št. 44/22), Odloka o gospodarskih javnih službah v Občini Sevnica (Ur. l. RS, št. 80/13, 32/17,80/20, 134/20), Uredbe o oskrbi s pitno vodo (Ur. l. RS, št. 88/12), Odloka o oskrbi s pitno vodo na območju Občine Sevnica (Ur.l. RS št. 33/14-UPB), Pravilnika o tehnični izvedbi in uporabi objektov in naprav javnih in zasebnih vodovodov na območju Občine Sevnica (Ur. l. RS, št. 84/09), Uredbe o odvajanju in čiščenju komunalne odpadne vode (Ur. l. RS, št. 98/15, 76/17, 81/19, 194/21), Odloka o odvajanju in čiščenju komunalnih in padavinskih odpadnih voda na območju Občine Sevnica (Ur. l. RS, št. 33/14-UPB), Tehničnega pravilnika o objektih in napravah za odvajanje in čiščenje odpadnih in padavinskih voda (Uradni list RS, št. 47/09), Uredbe o odpadkih (Ur. l. RS, št. 37/15, 69/15, 129/20), Odloka o ravnanju z odpadki na območju Občine Sevnica (Ur. l. RS, št. 33/14-UPB-2), Odloka o javni razsvetljavi v Občini Sevnica (Ur. l. RS, št. 68/08, 16/09, 46/14, 46/15), Odloka o oskrbi naselij s plinom iz javnega plinovodnega omrežja v občini Sevnica (Ur. l. RS , št. 54/92, 41/93), Pravilnika o pogojih za dobavo in odjem zemeljskega plina s tarifnim sistemom za prodajo plina iz javnega plinovodnega omrežja v mestu Sevnica (Ur. l. RS, št. 57/94) ter Pravilnika o tehničnih pogojih za graditev, obratovanje in vzdrževanje plinovodov z največjim delovnim tlakom do vključno 16 bar (Ur. l. RS, št. 26/02, 54/02) Javno podjetje Komunala d.o.o. Sevnica, Naselje heroja Maroka 17, 8290 Sevnica, izdaja

MNENJE

upravljavca javnega vodovodnega omrežja k gradnji v varovalnem pasu na območju javnega vodovoda

Pripravljavec: **Občina Sevnica, Glavni trg 19a, 8290 Sevnica**

Pobudnik: **GMP PRIJATELJ d.o.o., Podboršt 15, 8297 Šentjanž**

Zadeva: **Mnenje za OPPN Poslovna cona Krmelj II**

Lokacija.: **Krmelj**

Na osnovi vloge projektanta za izdajo mnenja za projekt **OPPN Poslovna cona Krmelj II** na območju javnega vodovoda Krmelj in predvidene javne kanalizacije Krmelj izdajamo naslednje mnenje:

komunala SEVNICA

Po pregledu **OPPN ZA POSLOVNO CONO KRMELJ II** ugotavljamo, da je upoštevana zgoraj navedena zakonodaja.

Investitorju tako izdajamo **pozitivno mnenje** na **OPPN ZA POSLOVNO CONO KRMELJ II.**

Pripravila:
Urška Jamšek (07 81 64 710)

komunala d.o.o. sevnica

Mitja Udovč, dipl.inž.grad.
Direktor

Vročiti:

- DEMIDA ARHITEKTURA d.o.o., Prešernova ulica 1, 8290 Sevnica (po pooblastilu)
- spis,tu

DEMIDA ARHITEKTURA

DEMIDA ARHITEKTURA d.o.o.
Prešernova ulica 1, 8290 SEVNICA
tel: 07 81 84 059
info@demida.si, www.demida.si

Številka: OPPN 10/2022
Datum : 20.07.2023
Identifikacijska številka v zbirki PA 3206

KS Krmelj
Krmelj 52, 8296 KRMELJ
E: ks.krmelj@obcina-sevnica.si

Zadeva: **VLOGA ZA MNENJE ZA OPPN - POSLOVNA CONA KRMELJ II (OPPN 40-4)**

Na podlagi drugega odstavka 122. člena Zakona o urejanju prostora (ZUreP-3) (Uradni list RS, št. 199/2021) in Sklepa o postopku priprave Odloka o Občinskem podrobnem prostorskem načrtu za Poslovno cono Krmelj II. (OPPN -40-04) vas prosimo, da v roku 30 dni pošljete mnenje.

V skladu s 128.členom ZUreP-3 je za izdelavo OPPN pridobljeno mnenje Zavoda RS za varstvo narave št. 3563-0075/2022-2 z dne 19.7.2022 v katerem navaja, da presoje sprejemljivosti vplivov izvedbe plana v naravo na varovana območja ni treba izvesti.

Ker se izdeluje delni OPPN za znanega investitorja so v skladu s šestim odstavek 34. člena OPN izdelane dopolnilne strokovne podlage za celotno območje št. DA 12/2022 izdelovalca Demida arhitektura d.o.o., Prešernova ulica 1, 8290 Sevnica in pridobljene smernice št. 106/6-2022/LZ z dne 28.7.2022 katere so pri izdelavi osnutka OPPN v celoti upoštevane.

Občina Sevnica je dne 11.7. 2022 pooblastila DEMIDA ARHITEKTURA d.o.o., da za zgoraj navedeni izvedbeni načrt pripravlja vsa dejana v postopku celovite presoje na okolje in pridobi smernice in mnenja nosilcev urejanja prostora, št. pooblastila 021-0001/2022 zveza 3505-0006/2020.

Osnutek je objavljeno na spletni strani Občine Sevnica https://www.obcina-sevnica.si/sl/prostorski-portal/prostorski-akti/20220804174919 42/oppn-za-poslovno-cono-krmelj-ii-oppn4004.

S spoštovanjem!
Priloge:
-gradivo v digitalni obliki
-vloga s pooblastilom

Prokurist:
Milena Lukić

DEMIDA ARHITEKTURA
DEMIDA ARHITEKTURA D.O.O.
Prešernova ulica 1, 8290 Sevnica

Gmail Milena Lukić <demida.milena@gmail.com>

OPPN PC KRMELJ II sent successfully to ks.krmelj@obcina-sevnica.si
1 sporočilo

WeTransfer <noreply@wetransfer.com> 20. julij 2023 ob 12:52
Za: demida.milena@gmail.com

OPPN PC KRMELJ II sent to ks.krmelj@obcina-sevnica.si

13 items, 22.1 MB in total · Expires on 27 July, 2023

Thanks for using WeTransfer. We'll email you a confirmation as soon as your files have been downloaded.

Recipients

ks.krmelj@obcina-sevnica.si

Download link

https://we.tl/t-hzwm5irgbx

13 items

10. geodetsko zazidalna mnenja.pdf
727 KB

11 prerezi 2023.pdf
3.45 MB

4.UREDITVENA za mnenje.pdf
1.82 MB

5. vplivi in povezave orto.pdf

DEMIDA ARHITEKTURA

DEMIDA ARHITEKTURA D.O.O.
PREŠERNOVA ULICA 1, 8290 SEVNICA
TEL: 07 81 84 059
INFO@DEMIDA.SI, WWW.DEMIDA.SI

Številka: OPPN 10/2022
Datum : 20.07.2023
Identifikacijska številka v zbirki PA 3206

Občina Sevnica
Glavni trg 19a
8290 Sevnica

Zadeva: **VLOGA ZA MNENJE ZA OPPN - POSLOVNA CONA KRMELJ II (OPPN 40-4)**

Na podlagi drugega odstavka 122. člena Zakona o urejanju prostora (ZUreP-3) (Uradni list RS, št. 199/2021) in Sklepa o postopku priprave Odloka o Občinskem podrobnem prostorskem načrtu za Poslovno cono Krmelj II. (OPPN -40-04) vas prosimo, da v roku 30 dni pošljete mnenje.
V skladu s 128.členom ZUreP-3 je za izdelavo OPPN pridobljeno mnenje Zavoda RS za varstvo narave št. 3563-0075/2022-2 z dne 19.7.2022 v katerem navaja, da presoje sprejemljivosti vplivov izvedbe plana v naravo na varovana območja ni treba izvesti.
Ker se izdeluje delni OPPN za znanega investitorja so v skladu s šestim odstavek 34. člena OPN izdelane dopolnilne strokovne podlage za celotno območje št. DA 12/2022 izdelovalca Demida arhitektura d.o.o., Prešernova ulica 1, 8290 Sevnica in pridobljene smernice št. 3502-0100/2022 z dne 29.7.2022 katere so pri izdelavi osnutka OPPN v celoti upoštevane.

Občina Sevnica je dne 11.7. 2022 pooblastila DEMIDA ARHITEKTURA d.o.o., da za zgoraj navedeni izvedbeni načrt pripravlja vsa dejana v postopku celovite presoje na okolje in pridobi smernice in mnenja nosilcev urejanja prostora, št. pooblastila 021-0001/2022 zveza 3505-0006/2020.
Za izdelavo strokovnih podlag je kontaktna oseba Milena Lukić, tel:07 8184059, 031 658 809, elektronska pošta: info@demida.si.
Hkrati vas obveščamo, da smo dne 12.5.2023 zaprosili za mnenje naslednje nosilce urejanja prostora:

1. Ministrstvo za obrambo, Uprava RS za zaščito in reševanje, Oddelek za prostorske, urbanistične in druge ukrepe, Vojkova 61, 1000 Ljubljana;
2. Ministrstvo za okolje in prostor, Direkcija RS za vode, Sektor območja Spodnje Save; Novi trg 9, 8000 Novo mesto;
3. Ministrstvo za infrastrukturo, Tržaška cesta 19, 1000 Ljubljana;
4. Ministrstvo za kulturo, Maistrova ulica 10, 1000 Ljubljana;
5. Ministrstvo za okolje in prostor, Direktorat za okolje, Sektor za ohranjanje narave, Dunajska cesta 47, 1000 Ljubljana;
6. Elektro Celje d.d., Vrunčeva 2a, 3000 Celje;
7. Telekom Slovenije d.d., Novi trg 7, 8000 Novo mesto;
8. GVO d.o.o., Cigaletova 10, 1000 Ljubljana;
9. Komunala d.o.o. Sevnica, Naselje heroja Maroka 17, 8290 Sevnica;
11. KS Krmelj, Krmelj 52, 8296 Krmelj;
10. Občina Sevnica, Glavni trg 19a, 8290 Sevnica.

S spoštovanjem!

Prokurist:
Milena Lukić

DEMIDA ARHITEKTURA
DEMIDA ARHITEKTURA D.O.O.
PREŠERNOVA ULICA 1, 8290 SEVNICA

Priloga:
-gradivo v digitalni obliki
-vloga s pooblastilom

Gmail Milena Lukić <demida.milena@gmail.com>

4.UREDITVENA za mnenje.pdf sent successfully to lucija.herlec@obcina-sevnica.si
1 sporočilo

WeTransfer <noreply@wetransfer.com> 20. julij 2023 ob 11:27
Za: demida.milena@gmail.com

4.UREDITVENA za mnenje.pdf
sent to
lucija.herlec@obcina-sevnica.si

12 items, 55 MB in total · Expires on 27 July, 2023

Thanks for using WeTransfer. We'll email you a confirmation as soon as your files have been downloaded.

Recipients
lucija.herlec@obcina-sevnica.si

Download link
https://we.tl/t-7aOdcIcX7a

12 items
10. geodetsko zazidalna mnenja.pdf
727 KB

11 prerezi 2023.pdf

15.0 PRIDOBLJENA DOPOLNILNA MNENJA

1. Občina Sevnica, Glavni trg 19a, 8290 Sevnica, št. 3505-0006/2022 z dne 20.2.2024.

Občina Sevnica, Glavni trg 19 a, 8290 Sevnica
Tel.: 07 81 61 200, fax: 07 81 61 210
obcina.sevnica@siol.net
www.obcina-sevnica.si

ODDELEK ZA OKOLJE IN PROSTOR

Številka: 3505-0006/2022
Datum: 20.2.2024

Demida arhitektura d.o.o.
Prešernova ulica 1,
8290 Sevnica

Zadeva: **Dopolnilno mnenje k predlogu Občinskega podrobnega prostorskega načrta Poslovna cona Krmelj II (OPPN 40-04)**

Zveza: vaša vloga št.: OPPN 10/2022, prejeta dne 22.1.2024
ID prostorskega akta v zbirki prostorskih aktov: **3206**

Spoštovani.

Dne 22. januarja 2024 ste kot izdelovalec Občinskega podrobnega prostorskega načrta za Poslovno cono Krmelj II (OPPN 40-04) - v nadaljevanju: OPPN, na podlagi pooblastila župana Občine Sevnica št.: 021-0001/2022, zveza: 3505-0006/2022 z dne 11.7.2022 ter na podlagi drugega in tretjega odstavka 123. člena ZUreP-3, Občino Sevnica pozvali k izdaji dopolnilnega mnenja k predlogu OPPN. Izvod gradiva je Občina prejela v analogni in digitalni obliki.

Predlog prostorskega akta upošteva podane pripombe zainteresirane javnosti podane v času javne razgrnitve dopolnjenega osnutka.

Z OPPN se določa opis prostorske ureditve, območje OPPN, umestitev načrtovanih ureditev v prostor, zasnovo projektnih rešitev in pogojev glede priključevanja objektov na GJI in grajeno javno dobro, varovanje okolja, ohranjanje narave, varstvo pred naravnimi in drugimi nesrečami vključno z varstvom pred požarom, etapnost izvajanja prostorskih ureditev, dopustna odstopanja od oblikovalskih, funkcionalnih in tehničnih rešitev ter usmeritve za določitev meril in pogojev po prenehanju veljavnosti OPPN.

Investitor in naročnik izdelave OPPN je podjetje GMP Prijatelj d.o.o., Podboršt 15, 8297 Šentjanž, izdelovalec OPPN je družba DEMIDA arhitektura d.o.o., Prešernova ulica 1, 8290 Sevnica, pripravljavec pa Občina Sevnica, Glavni trg 19a, 8290 Sevnica.

V skladu s 123. členom Zakona o urejanju prostora ZUreP-3 in na podlagi pregleda prejetega gradiva ugotavljamo, da je izdelovalec ustrezno upošteval podane pripombe, ki jih je potrdil Občinski svet Občine Sevnica zato izdajamo

D O P O L N I L N O P O Z I T I V N O M N E N J E

k predlogu prostorskega akta.

S tem je mnenje utemeljeno.

Lep pozdrav.

Pripravil:
Dušan Markošek, univ.dipl.inž.arh.
Občinski urbanist

OBČINA SEVNICA
Št. dok.: 3505-0006/2022 - 72
Podpisnik: DUŠAN MARKOŠEK
Izdajatelj: Republika Slovenija, SIGEN-CA G2
Št. potrdila: 7635840600000000572991 2E
Veljavnost: 02.12.2027
Datum in ura: 20.02.2024 10:05 Dokument je elektronsko podpisan.

Roman Perčič, univ.dipl.inž.str.
Vodja Oddelka za okolje in prostor

OBČINA SEVNICA
Št. dok.: 3505-0006/2022 - 72
Podpisnik: ROMAN PERČIČ
Izdajatelj: Republika Slovenija, SIGEN-CA G2
Št. potrdila: 00BA7167BD0000000057242918
Veljavnost: 03.10.2024
Datum in ura: 20.02.2024 10:35 Dokument je elektronsko podpisan.

POSLATI:
- naslovniku na el. naslov: info@demida.si

VLOŽITI:
- v zadevo

15. IZJAVA

Odgovorni prostorski načrtovalec

DAVID TUŠAR u.d.i.a.

I Z J A V L J A M,

da je OPPN » **za Poslovno cono Krmelj II (OPPN-40-04)** «

izdelane v skladu z občinskimi prostorskimi načrti in z drugimi predpisi, ki veljajo na območju občinskega podrobnega prostorskega načrta in se nanašajo na načrtovano prostorsko ureditev.

Številka OPPN 10/2022

DAVID TUŠAR u.d.i.a.
ZAPS 1287

DAVID TUŠAR
UNIV.DIPL.INŽ.ARH.
POOBLAŠČENI ARHITEKT,
POOBLAŠČENI PROSTORSKI NAČRTOVALEC
PA PPN ZAPS 1287

Sevnica, februar 2024

Osebni žig, podpis:

DEMIDA ARHITEKTURA D.O.O.
PREŠERNOVA ULICA 1, 8290 SEVNICA
TEL: 07 81 84 059
INFO@DEMIDA.SI, WWW.DEMIDA.SI

16. Odlok

O OBČINSKEM PODROBNEM PROSTORSKEM NAČRTU ZA POSLOVNO CONO KRMELJ II (OPPN 40-04)

(usklajen predlog)

USKLAJEN REDLOG

Na podlagi 129. člena in v povezavi s 119. členom Zakona o urejanju prostora (ZUreP-3) (Uradni list RS, št. 199/21, 18/23 – ZDU-10, 78/23 – ZUNPEOVE in 95/23 - ZIUOPZP) ter 8. in 18. člena Statuta Občine Sevnica (Uradni list RS, št. 46/15 – UPB, 17/17 in 44/18), je Občinski svet Občine Sevnica na ___ redni seji, dne _____ 2022 sprejel

O D L O K

o občinskem podrobnem prostorskem načrtu za Poslovno cono Krmelj II (OPPN 40-04) ID št. prostorskega akta: 3206

I. UVODNE DOLOČBE

1.člen (podlaga za izdelavo)

(1) S tem odlokom se, ob upoštevanju določb Odloka o Občinskem prostorskem načrtu Občine Sevnica (Uradni list RS, št. 94/12, 100/12 – popr., 57/13, 1/16, 17/16, 33/18, 70/19, 20/22, 23/22 – popr., 125/22, 58/23 in 121/23 – v nadaljevanju: OPN) sprejme Občinski podrobni prostorski načrt za Poslovno cono Krmelj II (OPPN 40-04), (v nadaljevanju: OPPN).

(2) OPPN je izdelala družba Demida arhitektura d.o.o., Prešernova ulica 1, 8290 Sevnica, pod št. 10/2022.

II. VSEBINA

2.člen (vsebina OPPN)

Določbe tega odloka vsebujejo:

A) TEKSTUALNI DEL:
1. Opis prostorske ureditve;
2. Urbanistične, arhitekturne in krajinske rešitve;
3. Načrt gradbenih parcel;
4. Etapnost izvedbe prostorske ureditve;
5. Zasnova projektnih rešitev in pogojev glede priključevanja objektov na gospodarsko javno infrastrukturo in grajeno javno dobro;
6. Rešitve in ukrepi za varovanje zdravja;
7. Rešitve in ukrepi za celostno ohranjanje kulturne dediščine;
8. Rešitve in ukrepi za varovanje okolja ter ohranjanja narave;
9. Rešitve in ukrepi za obrambo ter varstvo pred naravnimi in drugimi nesrečami, vključno z varstvom pred požarom;
10. Vplivi in povezave s sosednjimi enotami urejanja prostora;
11. Velikost dopustnih odstopanj od funkcionalnih, oblikovalskih in tehničnih rešitev;
12. Obveznosti investitorjev nepremičnine pri izgradnji komunalne opreme, pogoji in zahteve za izvajanje načrta;
13. Grafične priloge;
14. Seznam prilog;
15. Izjava odgovornega prostorskega načrtovalca.

B) GRAFIČNI DEL:

1.	Prikaz namenske rabe iz prostorskega akta	M 1 : 5000
2.	Območje OPPN z obstoječim parcelnim stanjem	M 1 : 1000
3.	Geodetski načrt	M 1 : 1000
4.	Ureditvena situacija	M 1 : 500
5.	Prikaz vplivov in povezav s sosednjimi območji	M 1 : 2000
6.	Prometna situacija	M 1 : 500
7.	Situacija komunalne in energetske infrastrukture	M 1 : 500
8.	Prikaz ureditev, potrebnih za obrambo ter varstvo pred naravnimi in drugimi nesrečami vključno z varstvom pred požarom	M 1 : 500
9.	Načrt gradbenih parcel	M1 : 500
10.	Geodetsko zazidalna situacija	M 1 : 500
11.	Prerezi	M 1 : 500

III. OPIS PROSTORSKE UREDITVE

3. člen
(območje urejanja)

(1) Območje OPPN je umeščeno med regionalno cesto R3-738/6727 Tržišče - Krmelj - Hotemež na vzhodni strani, potokom Hinja na zahodni strani ter levim pritokom Hinje na južni strani in stanovanjskim območjem na severni strani.

(2) Območje OPPN je z OPN opredeljeno kot del enote urejanja KL28, kjer je določena podrobna namenska raba CU – osrednje območje centralnih dejavnosti.

(3) Površina območja OPPN znaša cca 1,4ha.

(4) OPPN obsega zemljišče s parc. št. 971/4, 971/16, 1211/4, 960/2, 960/1, 1211/3, 1250/13d, 961/1d, 971/25d, 971/3d, 959/1d,1250/9d, 959/2d, vse 1389 - Goveji Dol (d-pomeni delno).

4. člen
(vplivi in povezave)

(1) Obravnavana enota urejanja je umeščena med gospodarsko cono na južni strani in stanovanjsko pozidavo na severni strani oziroma predstavlja tampon cono, ki bo zmanjšala vplive sosednje gospodarske cone na stanovanjsko območje.

(2) Sredi območja prostorske ureditve v smeri sever-jug je obstoječi nasip, kjer je načrtovana kolesarska steza, območje OPPN pa deli na vzhodni in zahodni del.

(3) Območje urejanja je nepozidano stavbo zemljišče, ki ima zgrajeno javno prometno in delno komunalno infrastrukturo, s katerih se zagotavlja dostop in priključevanje na obstoječo gospodarsko javno infrastrukturo preko individualnih priključkov.

(4) Ob zahodni strani teče potok Hinja, na južni pa je levi pritok. Vsi posegi se načrtujejo tako, da ne vplivajo na odtočni režim. Objekti zahodno od kolesarske steze se maksimalno prilagajajo terenu, pri čemer se ohranja relief ob vodotokih.

(5) Predvideni posegi ne bodo imeli negativnih vplivov na obstoječo rabo prostora in zgrajeno gospodarsko infrastrukturo.

(6) Vplivi in povezave s sosednjimi območji so razvidni iz grafične priloge št. 5. Prikaz vplivov in povezav s sosednjimi območji.

5. člen
(vrste dopustne dejavnosti)

(1) Na območju OPPN so dovoljene terciarne in kvartarne dejavnosti.

(2) Terciarne dejavnosti so: G Trgovina, vzdrževanje in popravila motornih vozil; H Promet in skladiščenje; I Gostinstvo; J Informacijske in komunikacijske dejavnosti; K

Finančne in zavarovalniške dejavnosti; L Poslovanje z nepremičninami; M Strokovne, znanstvene in tehnične dejavnosti (razen 75. Veterinarstva); N Druge raznovrstne poslovne dejavnosti.

(3) Kvartarne dejavnosti so: Q Zdravstveno in socialno varstvo (dovoljena samo zobozdravstvena ordinacija); S Druge dejavnosti; T Dejavnost gospodinjstev z zaposlenim hišnim osebjem; U Dejavnost eksteritorialnih organizacij in teles.

6. člen
(vrste dopustnih gradenj)

Na območju OPPN so dovoljene naslednje vrste gradenj:
- gradnja novih objektov;
- odstranitve objektov;
- dozidave in nadzidave objektov;
- rekonstrukcije objektov;
- spremembe namembnosti;
- redna investicijska in vzdrževalna dela;

7. člen
(vrste dopustih objektov glede na namen)

Na območju OPPN so dovoljene naslednje vrste dopustnih objektov glede na namen oziroma po klasifikaciji vrst objektov (CC-SI):

- 12420 Garažne stavbe, 12510 Industrijske stavbe, 12520 Rezervoarji, silosi in skladišča (razen skladišča nevarnih in nenevarnih odpadkov), 12711 Stavbe za rastlinsko pridelavo, 12714 Druge nestanovanjske kmetijske stavbe, 12745 Stavbe za funkcionalno dopolnitev, 12746 Druge stavbe, ki niso uvrščene drugje, 12203 Druge poslovne stavbe, 12301 Trgovske stavbe (razen nakupovalnih centrov, trgovskih centrov, veleblagovnic, pokritih tržnic), 12304 Stavbe za storitvene dejavnosti (razen stavb za pripravo hrane (catering)), 12640 Dovoljene samo zobozdravstvene ordinacije, 21121 Lokalne ceste in javne poti, nekategorizirane javne poti 21122 Parkirišča izven vozišča, 22210 Lokalni (distribucijski) plinovod, 22221 Lokalni vodovodi za pitno vodo in cevovodi za tehnološko vodo, 22231 Cevovodi za odpadno vodo, 22232 Čistilne naprave, 22241, Lokalni (distribucijski) elektroenergetski vodi, 22242 Lokalna (dostopovna) komunikacijska omrežja, 24205 Objekti za preprečitev zdrsa in ograditev, 24206 Odprta skladišča in odprte prodajne površine, 24208 Drugi gradbeno inženirski objekti, ki niso uvrščeni drugje.
- zahtevni, manj zahtevni, nezahtevni in enostavni objekti v skladu z Uredbo o razvrščanju objektov.
- dopustni so tudi objekti, ki so proizvod kot celota dan na trg, če objekt izpolnjuje zahteve iz predpisov, ki urejajo splošno varnost proizvodov.
- ne glede na zgoraj navedeno so dopustni tudi: priključki, vrtine za zajem toplote iz vode in zemljine, ekološki otok, objekti za oglaševanje in informacijski pano, naprava in gradbeni element za opazovanje naravnih pojavov, naravnih virov in stanja okolja, urbana oprema in spominska obeležje, ki se gradijo na obstoječih javnih površinah, zunanja naprava in zunanja oprema za proizvodnjo in shranjevanje električne energije iz obnovljivih virov energije.

IV. POGOJI IN USMERITVE ZA PROJEKTIRANJE IN GRADNJO

8. člen
(opis načrtovanih objektov in površin)

(1) Območje OPPN je razdeljeno pet gradbenih parcel (GP1 – GP5).

(2) Na gradbenih parcelah »GP1« in »GP2« sta poleg gradbeno inženirskih objektov in priključkov predvideni gradnji glavnih, pomožnih stavb, nezahtevnih in enostavnih objektov. Gradbena parcela »GP3« je namenjena ureditvi prometne in komunalne infrastrukture ter gradbeno inženirskih objektov, »GP4« in »GP5« pa za ureditev levega pritoka potoka Hinje.

(3) Na gradbeni parceli »GP1« je predvidena gradnja objektov za terciarno in kvartarno dejavnost, skladišča in nadstrešnice, natančna namembnost se določi v DGD projektu. Na gradbeni parceli »GP2« je predvidena delavnica za servisiranje lastnih gradbenih strojev s poslovnimi prostori, pralnica, skladišče za posipni in gradbeni material, parkirišče za tovorna vozila, gradbeno mehanizacijo, stroje in osebna vozila. Nad parkirišči je dovoljena izvedba nadstrešnic.

(4) Glavni objekti se locirajo v skladu z grafično prilogo, z upoštevanjem določenega odmika od sosednjih gradbenih parcel in gradbene linije.

(5) Poleg glavnih objektov se v sklopu gradbene parcele gradijo tudi pomožne stavbe, kot so nadstrešnice in nezahtevni ter enostavni objekti skladno z Uredbo o razvrščanju objektov. Pomožne stavbe (nadstrešnice, nezahtevni in enostavni objekti) niso prikazane v grafičnih prilogah in se locirajo znotraj gradbenih parcel z upoštevanjem določenega faktorja zazidanosti in predpisanega odmika od sosednjih zemljišč.

(6) Višinske razlike na gradbenih parcelah »GP1-GP3« se premagujejo z brežinami, stopnicami, klančinami in podpornimi zidovi višine do 2,00 m. Kote manipulativnih prometnih površin se prilagajajo niveleti vozišča dovozne ceste z odstopanjem ± 4%.

9. člen
(pogoji in usmeritve za projektiranje in gradnjo)

(1) Glavne stavbe:

- lega objekta: okvirno po geodetsko zazidalni situaciji, razen objekta ob regionalni cesti in objekta na gradbeni parceli »GP2, kjer se mora osnovni kubus objekta vsaj z vogalom dotikati gradbene linije. Dovoljena je postavitev sekundarnega kubusa izven gradbene linije. Za lokacije glavnih stavb, katere nimajo določene gradbene linije, so dovoljene tolerance v vseh smereh, s tem da se mora upoštevati varovalni pas vodnega sveta in predpisani odmik od gradbenih parcel. Lokacije pomožnih, nezahtevnih in enostavnih objektov, ki niso prikazane v grafičnih prilogah, so znotraj gradbene parcele, z upoštevanjem varovalnih pasov vodnega sveta in predpisani odmik od gradbenih parcel. Pri postavitvi le-teh mora biti zagotovljena cona preglednosti in pridobljeno pozitivno mnenje upravljavca;
- horizontalni gabarit: okvirni po geodetski zazidalni situaciji oziroma se tlorisna zasnova prilagaja tehnološkemu načrtu, pri čemer se upošteva faktor zazidanosti, ki znaša 0,8. K osnovnem kubusu je dovoljeno dodajanje sekundarnih kubusov, ki pa po velikosti (površini) ne smejo presegati zazidalne površine osnovnega kubusa. Tlorisna zasnova je pravokotne, kvadratne in ostalih oblik (nepravilne, prerezane, polkrožne). Razmerje stranic ni predpisano;
- vertikalni gabarit: etažnost ni predpisana, max. višine osnovnega in sekundarnega kubusa do 16,00m, nad koto ± 0,00m, ki je kota etaže na stiku z manipulativnimi površinami. Višina etaž mora biti prilagojena tehnološkemu načrtu, zato etažnost pri objektih ni omejena, dovoljena je izvedba medetaž. Višina sekundarnega kubusa ne sme presegati višine osnovnega kubusa. Dovoljene so tolerance višinske kote etaže na stiku z manipulativnimi površinami do ± 50cm, ki so prikazane v grafični prilogi, s tem da se kote zunanjih manipulativnih površin prilagajajo cestnemu priključku in vzdolžnemu naklonu, ki znaša max. 4%;
- konstrukcija: klasična, montažna ter kombinacija klasične in montažne konstrukcije;
- streha osnovnega in sekundarnega kubusa: ravna, dvokapna in enokapna naklona do 25^0. Streha nižjega naklona se skrije za fasadnim zidcem. V strehi je dovoljeno vgrajevati svetlobnike, na njo pa postaviti nižje inštalacijske elemente, ki ne presegajo višine fasadnega zidca;
- kritina: PVC membranske kritine in pločevina;

- fasada: odvisna od konstrukcije objekta, zato so dovoljene različne fasadne obloge v kombinaciji s kompozicijsko skladno razporeditvijo fasadnih odprtin in kvalitetno oblikovanimi arhitekturnimi detajli. Arhitekturni detajli so lahko iz drugih materialov kot fasada objekta. Fasadne površine (obloge) se lahko kombinirajo v največ dveh barvah, ki morajo biti nevpadljive in medsebojno barvno usklajene, kričeče barve niso dovoljenje;
- osvetlitev fasad mora biti projektirana in izvedena skladno z veljavno zakonodajo, z namenom preprečevanja svetlobnega onesnaževanja okolja;
- oblikovanje odprtin: svobodno oblikovane;
- zunanja ureditev parcele: manipulativne površine in parkirišča so lahko izvedene iz travnih tlakovcev, tlakovana ali asfaltirana, preostali del gradbene parcele pa se hortikulturno uredi. Višinska razlika se premošča z brežino ali s podpornim zidom višine do 2,00m. Dovoljena je izvedba ograje max. višine do 2,00 m, postavljene na parcelno mejo, razen ob občinski in državni cesti, kjer ograja ne sme posegati v polje preglednosti in je za njo potrebno predhodno pridobiti pozitivno mnenje upravljavca ceste. Ograjevanje gradbenih parcel »GP4 in GP5« ali gradnja podpornih zidov ni dovoljena.
- faznost gradnje objekta: objekt se lahko gradi fazno, s tem da je ena faza konstrukcijsko in funkcionalno zaključena celota.

(2) Pomožne stavbe, nezahtevni in enostavni objekti po uredbi:
- lega objekta: v sklopu gradbene parcele ob upoštevanju cone preglednosti in predpisanega odmika od sosednjih gradbenih parcel in vodnega sveta;
- horizontalni gabarit: pomožna stavba je manjšega tlorisnega gabarita kot glavna stavba, pri čemer se ne sme preseči faktor zazidanosti. Tlorisna zasnova pomožne stavbe, nezahtevnih in enostavnih objektov po uredbi je lahko pravokotne, kvadratne in nepravilne oblike;
- vertikalni gabarit: višina pomožne stavbe ne sme presegati višine glavne stavbe. Vertikalni gabarit enostavnih in nezahtevnih objektov po uredbi pa skladno z uredbo;
- konstrukcija: klasična, montažna in kombinacija klasične in montažne konstrukcije.
- streha pomožnih stavb ter nezahtevnih in enostavnih objektov po uredbi: ravna, dvokapna in enokapna naklona do 25^0;
- kritina: PVC membranske kritine in pločevina;
- fasada: odvisna od konstrukcije objekta in se prilagaja fasadi glavne stavbe.

(3) Gradbeno inženirski objekti obsegajo vse objekte in naprave, vezane na prometno, komunalno, energetsko infrastrukturo (ceste, hodnik za pešce, parkirišča, ekološki otok, podporni zid in podobno), postavitev cestne in ostale urbane opreme (ograje, prometna signalizacija, svetilke) ter objekte in naprave zvez in telekomunikacij.

(4) Oblikovanje gradbeno inženirskih objektov je svobodno, če s tem odlokom ni določeno drugače.

V. NOVA PARCELACIJA

10. člen

(1) Nova parcelacija je določena v grafični prilogi št. 9. Načrt gradbenih parcel.

(2) Pri gradnji vseh vrst objektov nad in pod terenom mora biti najbolj izpostavljeni del objekta od meje sosednjih zemljišč oddaljen najmanj 2,00m. Manjši odmik je dovoljen ob soglasju lastnika sosednjega zemljišča in z upoštevanjem požarno-varstvenih in obrambnih predpisov.

(3) Navedeni odmik ne velja za posege v varovalnih pasovih javne gospodarske infrastrukture. Za posege v varovalnih pasovih je potrebno pridobiti mnenje upravljavca.

(4) Novi gradbeno inženirski objekti (parkirišča, manipulacija, ograje, oporni zidovi, vodovod, kanalizacija, elektrika, TK kabel) se lahko gradijo do parcelne meje sosednjega zemljišča, razen pri gradbenih parcelah »GP4 in GP5«, kjer je prepovedana gradnja ograje in podpornih zidov.

(5) Faktor zazidanosti parcele za gradnjo (FZ) je največ 0,80 in je določen kot razmerje med zazidano površino in gradbeno parcelo.

(6) V območju urejanja parcele niso urejene, zato lahko pride do odstopanj v izmeri in legi novih gradbenih parcel.

VI. ETAPE IZVAJANJA

11. člen

Na območju urejanja načrtovane naslednje etape:

I. etapa:

- dograditev komunalne in energetske infrastrukture za potrebe načrtovanega objekta;

II. etapa:

- gradnja objektov;
- hortikulturna ureditev okolice objekta.

VII. POGOJI ZA INFRASTRUKTURNO UREJANJE OBMOČJA

12. člen
(prometno omrežje)

(1) Motorni promet:

Posegi v varovalnem pasu regionalne ceste III. reda št. R3-738, na odseku 6727 Tržišče – Hotemež:

- za dostope do območja OPPN se koristi obstoječa javna pot, ki se preko obstoječega priključka komunikacijsko navezuje na regionalno cesto III. reda št. R3-738, na odseku 6727 Tržišče – Hotemež v km 2,035 na levi strani v smeri naraščanja stacionaže državne ceste (relativne stacionaže določene v aplikaciji WEPS). Novi priključki niso predvideni;
- izvede se rekonstrukcija cestnega priključka z ustreznimi zavijalnimi radiji za tovorna vozila;
- tehnični elementi cestnega priključka na državno cestno omrežje morajo biti izvedeni v skladu z veljavno zakonodajo in tehničnimi normativi z upoštevanjem merodajnega vozila. Opremljeni morajo biti z vso predpisano vertikalno in talno prometno signalizacijo v skladu s Pravilnikom o prometni signalizaciji in prometni opremi na cestah;
- načrtovani objekti so locirani v varovalnem pasu regionalne ceste. Od vozišča ceste znaša odmik načrtovanih objektov 6,70m, od parcelne meje pa 5,50m;
- v varovalnih pasovih državnih cest, ki jih določa zakonodaja s področja cest, je raba prostora omejena. Posegi v varovalni pas državne ceste ne smejo biti v nasprotju z njenimi koristmi, ne smejo prizadeti interesov varovanja ceste in prometa na njej, njene morebitne širitve zaradi razvoja prometa ter njenega videza. V varovalnem pasu državne ceste je dopustno načrtovati takšne dejavnosti in izvajati takšne posege, ki ne bodo negativno vplivali na cesto in onemogočali njeno širitev zaradi razvoja prometa. V varovalnem pasu niso sprejemljive dejavnosti, za katere bi bile emisije, ki so posledica prometa na državni cesti, moteče (obremenitve s hrupom, plini, prašnimi delci);
- meteorne in druge vode ne smejo pritekati na regionalno cesto;
- v območju površin, potrebnih za preglednost ceste je dopustna zatravitev in zasaditev grmovnic, katerih višina rasti ne presega 0,75 m. Zasaditev v največji rasti ne sme posegati v prosti profil cestnega telesa državne ceste;
- izvedba internih priključkov na javno vodovodno, elektroenergetsko in telekomunikacijsko omrežje ni predvidena v cestnem svetu državne ceste;
- prečkanja in potek gospodarske javne infrastrukture v cestnem svetu državne ceste in njenem varovalnem pasu morajo biti v strokovnih podlagah prostorskega akta grafično prikazana. Trase vodov gospodarske javne infrastrukture v območju državne ceste (cestni

svet z varovalnimi pasovni in zračni prostor v višini 7,00m nad najvišjo točko vozišča) morajo biti načrtovane izključno v podzemni izvedbi, skladno z določbami Pravilnika o projektiranju cest. Morebitna gradnja gospodarske javne infrastrukture v cestnem svetu državne ceste je dopustna na podlagi predhodno pridobljene stvarne pravice s strani upravljavca ceste;

- kakršnokoli postavljanje objektov za obveščanje in oglaševanje, ki bi bilo predvideno ali izvedeno v nasprotju z Zakonom o cestah, Zakonom o pravilih cestnega prometa, Pravilnikom o projektiranju cest, Pravilnikom o prometni signalizaciji in prometni opremi na cestah, je ob državni cesti znotraj in zunaj naselja prepovedano v celotnem varovalnem pasu. Za postavitev tovrstnih objektov si je potrebno pridobiti nalog ali soglasje Direkcije Republike Slovenije za infrastrukturo;
- Direkcija Republike Slovenije za infrastrukturo odklanja vsako odgovornost za škodo, ki bi nastala v varovalnem pasu državne ceste, zaradi ceste, odvodnjavanja ceste, izvajanja investicijskih in vzdrževalnih del ali pometa na njej. Direkcija Republike Slovenije za infrastrukturo zato ne bo zagotavljala zaščite pred vplivi, ki so posledica obratovanja in vzdrževanja državne ceste na tangiranem odseku. Zaščito pred škodljivimi vplivi državne ceste izvede vsak investitor na lastne stroške. Prav tako Direkcija RS za infrastrukturo ne zagotavlja povrnitve stroškov odprave škode, nastale zaradi rednega in zimskega vzdrževanja državne ceste;
- pred pridobitvijo gradbenih dovoljenj za gradnjo v varovalnem pasu državne ceste je potrebno vložiti projektno dokumentacijo v pregled in potrditev na Direkcijo Republike Slovenije za infrastrukturo in si pridobiti pozitivno mnenje upravljavcev za izvedbo del na podlagi Zakona o cestah in Gradbenega zakona.

Rekonstrukcija javne poti št. 873131 Krmelj – hišna številka 3:

- rekonstruira se javna pot JP 873131 Krmelj – hišna številka 3 od priključka z regionalno cesto ceste III. reda št. R3-738, na odseku 6727 Tržišče – Hotemež do gradbene parcele hišna številka 3;
- vozišče se asfaltira za dvosmerni promet širine 5,00m z enostranskim pločnikom in bankinami;
- z javne poti se do posameznih gradbenih parcel izvedejo cestni priključki širine do 8.00m.

(2) Mirujoči promet:

- parkirišče z obračališčem se zagotovi na posamezni gradbeni parceli, potrebno je zagotoviti ustrezno število parkirnih mest glede na vrsto dejavnosti.

(3) Kolesarski promet:

- sredi območja prostorske ureditve je obstoječi nasip, kjer je načrtovana kolesarska steza za katero je izdelana projektna dokumentacija;.

(4) Peš promet:

- ob regionalni cesti R3-738/6727 Tržišče - Hotemež je predviden koridor širine 3,00m za peš promet z zelenico, ki bo poslovno cono povezal s središčem naselja Krmelj;
- ob javni poti znotraj območja je predvidena izgradnja enostranskega pločnika širine 2,00m ob desnem robu vozišča.

(5) Na uvozu na vsako posamezno gradbeno parcelo je dopustna postavitev rampe ali vrat za kontrolirani uvoz na samo parcelo.

13. člen
(kanalizacijsko omrežje)

(1) Kanalizacijsko omrežje je namenjeno odvajanju in čiščenju komunalne odpadne vode iz stavb ter odvajanju padavinske vode s streh in utrjenih površin. Na območju prostorske ureditve ni izvedenega javnega kanalizacijskega omrežja.

(2) Naselje Krmelj ima sprojektirano javno fekalno kanalizacijo. Glavni vod poteka po načrtovani kolesarski stezi, ki poteka skozi obravnavano prostorsko enoto.

(3) Predvidena je izvedba ločenega kanalizacijskega omrežja, posebej za komunalne odpadne vode, posebej za padavinske vode. Do izgradnje javne kanalizacije se za odpadne komunalne vode zgradi mala lastna komunalna čistilna naprava (MKČN) z izpustom v

ponikovalnico. V primeru, da ni možno ponikanje meteornih voda se le-te speljejo v obstoječi vodotok, kar mora biti utemeljeno z geomehanskim poročilom.

(4) Vsi individualni sistemi za odvajanje in čiščenje odpadne vode morajo biti redno vzdrževani in evidentirani pri izvajalcu javne službe.

(5) Odvajanje in čiščenje padavinske vode z javnih cest, parkirišč in drugih povoznih utrjenih ali tlakovanih površin, na katerih se odvija motorni promet, se izvaja v skladu s predpisi.

(6) Pri gradnji objektov je treba zagotoviti ponikanje čim večjega dela padavinske vode s pozidanih in tlakovanih površin, vse v skladu s področno zakonodajo.

(7) Vsi kanali in jaški kanalizacijskega omrežja morajo biti grajeni vodotesno, kar mora biti predvideno v projektu in dokazano z atesti in preizkusi.

(8) Projektna rešitev odvajanja in čiščenja padavinskih in komunalnih odpadnih vod mora biti usklajena z Uredbo o odvajanju in čiščenju komunalne odpadne vode ter Uredbo o emisiji snovi in toplote pri odvajanju odpadnih voda v vode in javno kanalizacijo.

(9) Pred pridobitvijo gradbenega dovoljenja mora investitor pridobiti mnenje k projektni dokumentaciji od upravljavca kanalizacijskega omrežja Javnega podjetja Komunala d.o.o. Sevnica.

(10) Trase predvidene kanalizacije so prikazane v grafični prilogi št. 7.

14. člen
(vodovodno omrežje)

(1) Na območju urejanja je evidentirano javno vodovodno omrežje.

(2) Za posamezne objekte znotraj območja urejanja se izvedejo samostojni vodovodni priključki s pripadajočimi vodomernimi jaški, ki morajo biti na vedno dostopnem mestu zunaj stavbe.

(3) Uporabnik se zaveže omogočiti upravljavcu javnega vodovoda neoviran dostop na zemljišče, po katerem poteka vodovodni priključek, za namen redne kontrole in vzdrževanja merilnega mesta, ter celotnega hišnega priključka v primeru rednih in investicijskih vzdrževalnih del.

(4) Pred pridobitvijo gradbenega dovoljenja mora investitor pridobiti mnenje k projektni dokumentaciji od upravljavca vodovodnega omrežja Javnega podjetja Komunala d.o.o. Sevnica za priključek in gradnjo v varstvenem pasu.

(5) Trase obstoječega in predvidenega vodovoda so prikazane v grafični prilogi št. 7.

15. člen
(elektroenergetsko omrežje)

(1) Energija za napajanje predvidenih objektov v območju OPPN je trenutno na razpolago na nizkonapetostnih zbiralnicah v obstoječi TP Krmelj obrtna cona. V kolikor se bo v prihodnosti pokazala potreba po večji odjemni moči, je potrebno zgraditi dodatno TP Krmelj poslovna cona (opisano v projektu »NN priključek za objekt Industrijski objekt Kvadra mobil, št. 224/22 «).

(2) V območju predvidene ureditve OPPN Poslovne cone Krmelj II poteka obstoječ SN KB 20 kV (KB 20 kV TP Krmelj Lisca – TP Krmelj obrtna cona) in obstoječi NN 1kV kablovodi in prosto-zračni vodi (izvod I01: Montažne hiše in izvod I04: Šola, oba napajana iz TP Krmelj Lisca), katere je potrebno upoštevati kot omejitveni faktor v smislu varovalnega pasu, kateri znaša minimalno 1,00 m od osi obstoječih kablovodov v obe smeri.

(3) Ker je v trasi obstoječih SN in NN kablov predvidena gradnja novih objektov, se vsi SN in NN izvodi izvedejo z novimi kabli, kateri se uvlečejo v novo elektro kabelsko kanalizacijo (EKK), ki se izdela iz zaščitnih cevi GDC Ø 160mm. V predvideni elektro kabelski kanalizaciji (EKK) je potrebno predvideti dodatne rezervne cevi za kasnejšo širitev električnega omrežja.

(4) Pri posegih na zemljiščih je potrebno upoštevati projektne pogoje mnenjedajalcev (upravljavcev komunalnih vodov in cest) in lastnikov zemljišč, s katerimi je potrebno skleniti ustrezne služnostne pogodbe.

(5) V fazi nadaljnjega načrtovanja in pridobitve gradbenega dovoljenja za predmetna objekta je potrebno od Elektra Celje d.d. pridobiti dokumente za posege v prostor v skladu z veljavno zakonodajo.

(6) Pred pridobitvijo gradbenega dovoljenja mora investitor pridobiti mnenje k projektni dokumentaciji od upravljavca elektroenergetskega omrežja za priključek in gradnjo v varstvenem pasu.

(7) Trase obstoječega in predvidenega elektroenergetskega omrežja so prikazane v grafični prilogi št. 7.

16. člen
(elektronske komunikacije)

(1) Telefonsko omrežje:

- pri vseh posegih v prostor je treba upoštevati obstoječe trase telekomunikacijskega (v nadaljevanju: TK) omrežja upravljavca Telekoma Slovenije d.d., ki so vrisane v grafičnem delu OPPN. Točne trase obstoječih naročniških telekomunikacijskih kablov se določijo z zakoličbo;
- za oskrbo obravnavanega območja se dogradi obstoječe TK omrežje. Projekt TK priključkov se izdela v fazi projekta za pridobitev gradbenega dovoljenja (v nadaljevanju: DGD) in mora biti usklajen s projektom ostalih komunalnih vodov;
- na območju OPPN je dopustno vzpostaviti maloobmočne brezžične dostopovne točke v lokalnem komunikacijskem omrežju;
- v primeru, da bo TK omrežje oviralo gradnjo objekta ali komunalnih priključkov, je potrebna zaščita ali prestavitev. Zemeljska dela v bližini obstoječih TK vodov je treba izvajati ročno. Nasip ali odvzem materiala nad traso obstoječega TK voda ni dovoljen;
- pred pridobitvijo gradbenega dovoljenja mora investitor pridobiti mnenje k projektni dokumentaciji od upravljavca TK omrežja za priključek in gradnjo v varstvenem pasu;
- trase obstoječega ter predvidenega TK omrežja so prikazane v grafični prilogi št. 7.

(2) Optično omrežje:

- pri vseh posegih v prostor je treba upoštevati obstoječe trase telekomunikacijskega optičnega omrežja (v nadaljevanju: TK OŠO) upravljavca GVO d.o.o., ki so vrisane v grafičnem delu OPPN. Točne trase obstoječih optičnih vodov se določijo z zakoličbo;
- za oskrbo obdelovanega območja s širokopasovnim omrežjem se dogradi kabelsko kanalizacijo iz PEHD cevi 2x Ø50mm od točke priključitve do novih kabelskih jaškov iz betonske cevi 100cm, ki se izvedejo v območju obdelave. Nato se do vsakega objekta predvidi mikro cev v katero se bodo nato upihnili optični kabli;
- rekonstrukcija javne poti št. 873131 ter ureditev kolesarske steze tangira obstoječe elektronske komunikacije zato je potrebna prestavitev ali dodatna zaščita po pogojih upravljavcev;
- vsa dela v zvezi z zaščito in prestavitvijo tangiranih TK OŠO vodov izvede GVO d.o.o. (ogledi, izdelava tehničnih rešitev in projektov, zakoličba, izvedba del in dokumentiranje izvedenih del) na osnovi naročila investitorja ali izvajalca del in po pogojih nadzornega organa GVO. Zemeljska dela v bližini obstoječih TK OŠO vodov je treba izvajati ročno. Nasip ali odvzem materiala nad traso obstoječega TK OŠO voda ni dovoljen;
- pred pridobitvijo gradbenega dovoljenja mora investitor pridobiti mnenje k projektni dokumentaciji od upravljavca TK OŠO omrežja za priključek in gradnjo v varstvenem pasu;
- trase obstoječega ter predvidenega TK OŠO omrežja so prikazane v grafični prilogi št. 7.

17. člen
(ogrevanje objektov)

Pri gradnji objekta je treba upoštevati zakonodajo s področja učinkovite rabe energije ter stavbe priključiti na ekološko čiste vire energije, oziroma spodbujati pasivno in energijsko učinkovito gradnjo.

18. člen
(odpadki)

(1) Za zbiranje komunalnih odpadkov se namestijo tipski zabojniki za komunalne odpadke. Komunalni odpadki se odvažajo na odlagališče komunalnih odpadkov. Tip in velikost zabojnika določi upravljavec odvoza odpadkov.

(2) Vsi uporabniki odvoza komunalnih odpadkov so dolžni ravnati v skladu z Odlokom o ravnanju z odpadki na območju Občine Sevnica.

(3) Pri načrtovanju odjemnega mesta je potrebno upoštevati Odredbo o ravnanju z ločeno zbranimi frakcijami pri opravljanju javne službe ravnanja s komunalnimi odpadki.

(4) Ločeno zbiranje in odvoz komunalnih odpadkov se zagotovi v skladu z veljavnim občinskim odlokom o ravnanju z odpadki.

(5) Z gradbenimi odpadki morata investitor in izvajalec ravnati v skladu z Uredbo o ravnanju z odpadki, ki nastanejo pri gradbenih delih.

VIII. REŠITVE IN UKREPI ZA VAROVANJE ZDRAVJA

19. člen
(varstvo voda)

(1) Pri gradnji objektov in urejanju površin je treba upoštevati področno zakonodajo.

(2) Območje OPPN se nahaja ob vodotoku Hinja in ob njenem neimenovanem levem pritoku. Gradnja in posegi na vodnem in priobalnem zemljišču, ki sega na vodah II. reda 5,00m od meje vodnega zemljišča, je prepovedana.

(3) Vsi posegi so locirani zunaj 5,00m pasu vodnega sveta potoka Hinje in levega pritoka. Območje ni poplavno ogroženo. Vodno in priobalno zemljišče potoka Hinje z levim pritokom je označeno v grafičnih prilogah.

(4) V projektni dokumentaciji za pridobitev gradbenega dovoljenja mora biti tekstualno in grafično ustrezno obdelana in v ustreznem merilu prikazana ureditev na obravnavanih parcelah na geodetski kotirani in katastrski situaciji, iz katere bo razvidna dispozicija obstoječih in načrtovanih objektov, ureditev okolice, vsa obstoječa in načrtovana komunalna infrastruktura.

(5) Projektna rešitev odvajanja in čiščenja padavinskih in komunalnih odpadnih vod mora biti usklajena z Uredbo o odvajanju in čiščenju komunalne odpadne vode ter Uredbo o emisiji snovi in toplote pri odvajanju odpadnih voda v vode in javno kanalizacijo.

(6) Vsi kanali in jaški kanalizacijskega omrežja morajo biti grajeni vodotesno, kar mora biti predvideno v projektu in dokazano z atesti in preizkusi.

(7) Vse odpadne vode morajo biti priključene na javno kanalizacijsko omrežje v skladu z veljavnimi predpisi in pod pogoji upravljavca. Če javnega kanalizacijskega omrežja ni, je možno odpadne komunalne vode speljati v malo komunalno čistilno napravo z izpustom v ponikovalnico.

(8) Pri gradnji objektov je potrebno zagotoviti zadrževanje in ponikanje čim večjega dela padavinskih voda. Padavinske vode s streh naj se odvaja v lokalni zbiralnik deževnice, ki se lahko uporablja za zalivanje ali sanitarno vodo. V primeru gradnje ponikovalnice morajo biti le te locirane izven vpliva povoznih in manipulativnih površin.

(9) Če ponikanje ni možno, je treba odvajanje padavinske vode predvideti v skladu s področno zakonodajo in sicer na tak način, da bo v čim večji možni meri zmanjšan hipni odtok padavinskih voda z urbanih površin, kar pomeni, da je potrebno predvideti zadrževanje padavinskih voda pred iztokom v površinske odvodnike ali padavinsko kanalizacijo (zatravitev, travne plošče, zadrževalni bazeni, suhi zadrževalniki...).

(10) Morebitna zasaditev brežin vodotoka mora biti takšna, da bistveno ne vpliva na odtočne razmere in predhodno usklajena z DRSV. Zasaditev ne sme segati v pretočni profil vodotoka.

(11) Za vso škodo, ki bi nastala na vodnem režimu zaradi neustrezne ali nekvalitetne izvedbe gradbenih del ali projekta, je v celoti odgovoren investitor.

(12) V času gradnje je stranka dolžna zagotoviti vse potrebne varnostne ukrepe in tako organizacijo na gradbišču, da bo preprečeno onesnaževanje voda, izlitje nevarnih tekočin na prosto ali v zemljo.

(13) V projektu je treba prikazati oziroma opisati mesto deponije viška zemeljskega in gradbenega materiala. Višek izkopanega materiala ni dovoljeno nekontrolirano odlagati na teren in z njim zasipavati struge in poplavnega prostora vodotokov. Začasne deponije morajo biti locirane in urejene tako, da ni oviran odtok vode, imeti morajo urejen odtok padavinskih voda in morajo biti zaščitene pred erozijo in odplavljanjem materiala.

(14) Predvideti je potrebne ureditve po zaključku gradbenih del. Po končani gradnji je potrebno odstraniti vse za potrebe gradnje postavljene provizorije in vse ostanke začasnih deponij, vse z gradnjo prizadete površine pa krajinsko ustrezno urediti.

20. člen
(varstvo tal)

(1) Pri gradnji objektov in drugih posegih v prostor je potrebno zagotoviti zaščito tal pred onesnaženjem in erozijskimi vplivi. V času gradnje je potrebno z varnim obratovanjem gradbene mehanizacije in varnim ravnanjem ter skladiščenjem gradbenih materialov s škodljivimi snovmi pred in med vgradnjo preprečiti morebitno onesnaženje tal in erozijskimi vplivi. Gradbeni stroji in transportna vozila morajo biti tehnično brezhibni ter z gorivom oskrbovani na drugih, za to primernih mestih. V primeru razlitja nevarnih snovi iz delovne mehanizacije je potrebno lokacijo takoj sanirati. Na gradbišču mora biti zagotovljeno ustrezno opremljeno mesto za skladiščenje nevarnih snovi z lovilno skledo ustrezne prostornine. Nevarne odpadke je potrebno oddajati pooblaščeni organizaciji za zbiranje nevarnih odpadkov, kar mora biti ustrezno evidentirano.

(2) Vse razgaljene površine naj se čim prej zatravijo ali drugače biotehnično uredijo z rastišču primernimi avtohtonimi vrstami ter vzdržujejo tako, da se prepreči zarast tujerodnih invazivnih vrst.

21. člen
(varstvo pred onesnaženjem)

Pri vseh novogradnjah, razen enostavnih in nezahtevnih objektov po Uredbi, se morajo upoštevati energetski standardi v zvezi z energijo in ohranjanjem toplote, ki zmanjšujejo rabo energije in onesnaženosti zraka, v skladu z veljavnimi predpisi.

22. člen
(varstvo pred svetlobnim onesnaževanjem)

Za osvetljevanje zunanjih površin se lahko koristijo samo takšne svetilke, ki omogočajo osvetljavo talnih površin in ne osvetljujejo neba in širše okolice. Dovoljena je uporaba žarnic s čim manjšim deležem ultravijolične svetlobe. Sistem osvetljevanja mora delovati tako, da v drugem delu noči ostane prižgano minimalno število luči.

23. člen
(varstvo pred hrupom)

(1) Glede na dejansko in namensko rabo prostora se obravnavano območje, skladno z Uredbo o mejnih vrednostih kazalcev hrupa v okolju, uvršča v III. stopnjo varstva pred hrupom (SVPH).

(2) Pri projektiranju, gradnji in obratovanju objektov morajo projektanti, izvajalci in investitorji upoštevati določbe o mejnih vrednosti kazalcev hrupa.

(3) Z aktivnimi in pasivnimi protihrupnimi ukrepi je potrebno zagotoviti dovoljene ravni hrupne obremenjenosti v delovnem in bivalnem okolju. Hrup v območju ne sme presegati dovoljenje ravni, določene v uredbi.

24. člen
(varstvo pred elektromagnetnim sevanjem)

Pri graditvi objektov je potrebno zaradi varovanja zdravja ljudi pred elektromagnetnim sevanjem (v nadaljevanju: EMS) zagotavljati ustrezne odmike od virov EMS, pri čemer ne smejo biti prekoračene dopustne vrednosti elektromagnetnega sevanja, kot to določa Uredba o elektromagnetnem sevanju v naravnem in življenjskem okolju.

25. člen
(skupni pogoji glede tehničnih zahtev objektov)

(1) Vsi objekti v javni rabi morajo zagotavljati funkcionalno oviranim osebam dostop, vstop in uporabo brez grajenih in komunikacijskih ovir. Pri načrtovanju oziroma projektiranju se upoštevajo veljavni predpisi s teh področij.

(2) Pri novogradnji vseh stavb je treba upoštevati veljavni predpis s področja učinkovite rabe energije v stavbah. V skladu s tem se zagotovi uporaba lastnih naprav ali priključkov na naprave zunaj stavbe.

(3) Z ustrezno zasnovo stavbnega volumna, z izborom gradiva in toplotno zaščito stavb se zagotavljajo čim manjše izgube toplotne energije. Uporabljajo se lokalno razpoložljivi obnovljivi viri energije in tako zmanjšuje izgube energije pri prenosu in distribuciji.

IX. REŠITVE IN UKREPI ZA CELOSTNO OHRANJANJE KULTURNE DEDIŠČINE

26. člen
(ohranjanje kulturne dediščine)

(1) V območju urejanja ni registriranih enot kulturne dediščine, zato posebne rešitve in ukrepi za kulturno dediščino niso potrebni.

(2) Zaradi varstva arheoloških ostalin je potrebno Zavodu za varstvo kulturne dediščine Slovenije skladno s predpisi s področja varstva kulturne dediščine omogočiti dostop do zemljišč, kjer se bodo izvajala zemeljska dela in opravljanje strokovnega nadzora nad posegi. Lastnik zemljišča/investitor/odgovorni vodja naj o dinamiki gradbenih del obvesti pristojno območno enoto Zavoda za varstvo kulturne dediščine Slovenije vsaj 10 dni pred pričetkom zemeljskih del.

(3) Ob vseh posegih v zemeljske plasti velja obvezujoč splošni arheološki varstveni režim, ki najditelja/lastnika zemljišča/investitorja/odgovornega vodjo del ob odkritju arheološke ostaline zavezuje, da najdbo zavaruje nepoškodovano na mestu odkritja in o najdbi takoj obvesti pristojno enoto Zavoda za varstvo kulturne dediščine Slovenije, ki situacijo dokumentira v skladu z določili arheološke stroke. V primeru odkritja arheoloških ostalin, ki jim grozi nevarnost poškodovanja ali uničenja, lahko pristojni organ to zemljišče z izdajo odločbe določi za arheološko najdišče, dokler se ne opravijo raziskave arheoloških ostalin oz. se omeji ali prepove gospodarska in druga raba zemljišča, ki ogroža obstoj arheološke ostaline.

X. REŠITVE IN UKREPI ZA VARSTVO OKOLJA, TER OHRANJANJE NARAVE

27. člen

(varstvo okolja)

Prostorske ureditve in gradnja objektov ne smejo povzročati motenj in trajnih vplivov, ki presegajo meje, določene v predpisih s področja varovanja okolja in varovanja zdravja ljudi in živali.

28. člen
(varstvo zraka)

(1) Pri izvedbi posegov na območju prostorske ureditve je treba upoštevati predpise s področja varstva zraka.
(2) Za ogrevanje objektov se primarno uporabljajo obnovljivi viri energije.

29. člen
(ohranjanje narave)

Na območju urejanja ni vsebin ohranjanja narave (zavarovanih območij, naravnih vrednot, ekološko pomembnih območij, območje Natura 2000), kot to določa Zakon o ohranjanju narave.

IX. REŠITVE IN UKREPI ZA OBRAMBO TER VARSTVO PRED NARAVNIMI IN DRUGIMI NESREČAMI, VKLJUČNO Z VARSTVOM PRED POŽAROM

30. člen
(poplavna varnost)

Obravnavana prostorska ureditev ne leži v območju poplavne nevarnosti.

31. člen
(varstvo pred erozijo in plazovi)

(1) Območje urejanja je v erozijskem območju – opozorilno območje običajni zaščitni ukrepi.
(2) Kot ukrep varstva pred škodljivim delovanjem visoke podtalnice se, v nadaljnjih fazah projektiranja, skladno s tem odlokom, pridobi mnenje geologa in v skladu z njim prilagodi način gradnje.
(3) Za projektiranje manj zahtevnih in zahtevnih objektov se izdela geomehansko poročilo, ki natančneje določa vrsto temeljenja ter način odvodnjavanja padavinskih voda iz območja urejanja.
(4) Vsi posegi v območju urejanja morajo biti dimenzionirani, projektirani in izvedeni skladno z geomehanskim poročilom.
(5) V nobenem primeru se ne sme spuščati meteorne in drenažne vode nekontrolirano po terenu.

32. člen
(potresna intenziteta)

Obravnavana prostorska ureditev se nahaja v VIII. stopnji potresne intenzitete evropske mikroseizmične lestvice s pospeškom tal 0,150 g. Pri načrtovanju nove zazidave in z njo povezanih ureditev je treba upoštevati projektni pospešek tal 0,150 g v skladu za Eurocodom 8.

33. člen
(varstvo pred požarom)

Pri gradnjah objektov in pri urejanju prostora je treba upoštevati prostorske, gradbene in tehnične predpise, ki urejajo varstvo pred požarom, zato je treba zagotoviti:

– potrebne odmike od meje parcele in med objekti ter potrebne protipožarne ločitve z namenom preprečitve širjenja požara na sosednje objekte;

– neovirane in varne dovoze, dostope ter delovne površine za intervencijska vozila in vire za zadostno oskrbo z vodo za gašenje. Do izgradnje novega hidrantnega omrežja, vire za gašenje zagotavlja Prostovoljno gasilsko društvo Krmelj.

X. DOPUSTNA ODSTOPANJA OD FUNKCIONALNIH, OBLIKOVALSKIH IN TEHNIČNIH REŠITEV

34. člen
(odstopanja)

Na območju urejanja so dovoljena naslednja odstopanja:

- za lego objektov: lokacija objektov v grafičnih prilogah je okvirna in se natančno določi v projektni dokumentacija za gradbeno dovoljenje, pod pogojem, da se upošteva predpisan odmik od sosednjih parcel;
- za horizontalni gabarit: novi objekt se lahko gradi večjega ali manjšega tlorisnega gabarita kot je določeno v grafičnih prilogah pod pogojem, da ni presežen faktor zazidanosti nove gradbene parcele;
- za kote etaže na stiku z manipulativnimi površinami so tolerance ± 50cm, vendar se kota manipulativnih površin prilagaja vozišču ceste z maksimalnim naklonom do 4%;
- dovoljena so odstopanja od prikazanih vhodov v objekt ali uvozov na parcelo, pod pogojem, da je zagotovljena preglednost na cesti in varnost cestnega prometa;
- gradbene parcele je dovoljeno deliti in združevati. Pri načrtu parcelacije so dovoljena odstopanja, v kolikor se pojavijo utemeljeni razlogi ali zaradi lastništva zemljišč in se nova parcelacija določi v projektni dokumentaciji za posamezen objekt;
- v primeru združitve ali delitve novih parcel se lahko gradi glavni in pomožni objekt pod pogojem, da se ne preseže faktor zazidanosti nove parcele, ter da je zagotovljeno ustrezno število parkirnih mest glede na predvideno dejavnost;
- pri komunalni in energetski infrastrukturi je možno odstopanje potekov predvidenih vodov, v kolikor se pojavijo utemeljeni razlogi zaradi lastništva zemljišč ali ustrezne projektne dokumentacije, če to pogojujejo primernejši obratovalni parametri in bolj ekonomična investicijska vlaganja ob pogoju, da prestavitve ne spreminjajo vsebinskega koncepta OPPN.

XI. OBVEZNOSTI INVESTITORJEV NEPREMIČNINE PRI IZGRADNJI KOMUNALNE OPREME NA OBMOČJU OPPN

35. člen
(gradnja komunalne opreme)

V skladu z ZUReP-3 in opremljenostjo območja OPPN ni potrebna izdelava posebnega programa opremljanja, zato se komunalni prispevek za gradnjo objektov odmerja na podlagi splošnega odloka za območje Občine.

36. člen
(obveznosti investitorja in izvajalcev)

(1) Pri izvajanju posegov v prostor na obravnavanem območju je izvajalec dolžan zagotoviti dostope do obstoječih objektov in zemljišč v času gradnje, racionalno urediti gradbišča in pri posegih na prometnicah zagotoviti varen promet.

(2) Pri urejanju okolice in javnih površin mora investitor in izvajalec:

- ob izvedbi posega odstraniti plodno zemljo in jo začasno deponirati;
- po končani gradnji odstraniti začasne objekte, odvečni gradbeni material in urediti okolico ter višino zemljišča na parcelni meji prilagoditi sosednjemu zemljišču;
- pred pričetkom gradnje mora investitor pravočasno obvestiti upravljavce objektov, naprav in vodov gospodarske javne infrastrukture, ki so tangirani pri predmetni gradnji.

XII. KONČNE DOLOČBE

37. člen
(hramba in vpogled)

OPPN je stalno na vpogled na Občini Sevnica in na Upravni enoti Sevnica.

38. člen
(nadzor)

Nadzor nad izvajanjem OPPN izvajajo pristojne inšpekcijske službe.

39. člen
(začetek veljavnosti)

Ta odlok začne veljati petnajsti dan po objavi v Uradnem listu Republike Slovenije.

Številka: 3505-0006/2022
Sevnica, dne: xx. marca 2024

Srečko Ocvirk l. r.
Župan Občine Sevnica

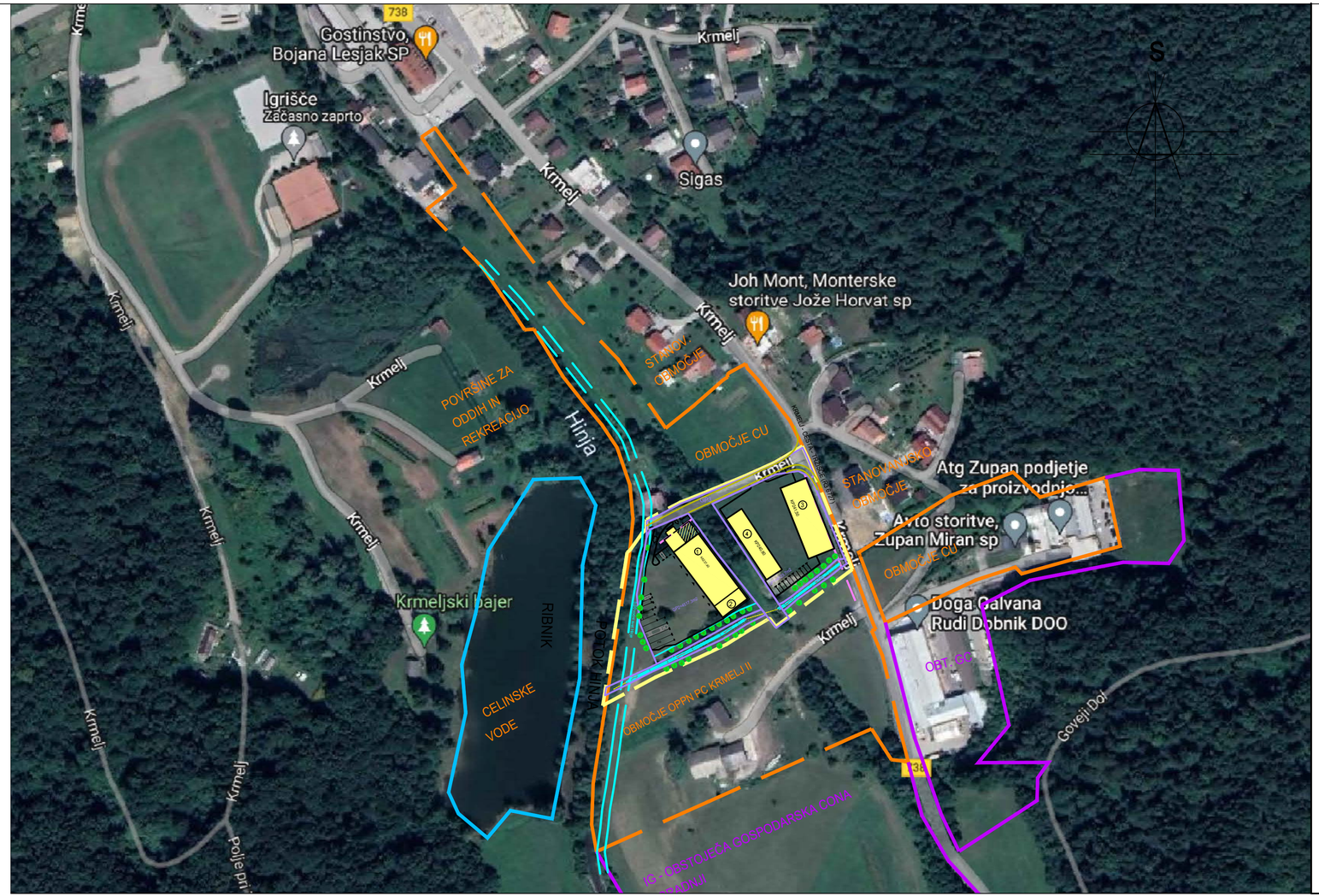

OPPN 40-04 - POSLOVNA CONA KRMELJ II

LEGENDA

- MEJA OBMOČJA OPPN PC KRMELJ II
- MEJA DELNEGA OPPN PC KRMELJ II- PREDMET IZDELAVE
- GP1-GP5 GRADBENE PARCELE
- PREDVIDENI OBJEKTI: 1-delavnica za servisiranje lastnih strojev in pisarne 2. parlnica, 3, 4 objekti za terciarne, kvartarne dejavnosti, skladišča, nadstrešnice - natačna namembnost se določi v DGD projektu.

NARAVNE DANOSTI:

Ravninsko območje, dejanska raba so kmetijske površine - travniki. Sredi območja OPPN v smeri S-J je stari železniški nasip.

USTVARJENE DANOSTI:

Na obravnavanem območju ni zgrajenih objektov.

PROMETNE POVRŠINE

Območje prostorske ureditve se na severni strani komunikacijko navezuje na javno cesto, ob vzhodni strani je državna regionalna cesta.

KOMUNALNA IN ENERGETSKA INFRASTRUKTURA:

Območje OPPN ima zgrajeno javno vodovodno omrežje, po območju potekajo elektronske komunikacije ter nn in srednjenapetosni kablovod.

VAROVANA OBMOČJA:

V območju OPPN ni evidentirane naravne dediščine. Na zahodni strani je ribnik EŠ 5577.

Za izdelavo OPPN je pridobljeno od Zavoda za varstvo narave mnenje št. 3563-0075/2022-2 z dne 19.7.2022 v katerem ocenjujejo, da presoje sprejemljivoti vplivov izvedbe plana v naravo na varovana območja ni treba izvesti.

Obravnavana prostorska enota je v erozijskem območju - opzorilno območje.

VODE:

Na območju OPPN je levi pritok potoka Hinje. Obravnavano območje ni v območju poplavne nevarnosti.

Vsi posegi bodo locirani zunaj 5.0m pasa vodnega sveta Hinje in levega pritoka.

Po eleboratu Hidrotehnične osnove št.. 151-EL/22, januar 2023 je ugotovljeno, da načrtovani posegi ne ne vplivajo na odtočni režim ter zemljišče ne poplavi visoka voda potoka Hinje.

DEMIDA ARHITEKTURA

DEMIDA ARHITEKTURA d.o.o.
Prešernova ulica 1, 8290 SEVNICA
tel: 07 81 84 059

številka:	OPPN 10/2022-uskaljen predlog predlog
vsebina:	PRIKAZ VPLIVOV IN POVEZAV S SOSEDNJIMI OBMOČJI M1:2000
investitor:	GMP PRIJATELJ D.O.O. Podboršt 15, 8297 ŠENTJANŽ
projektant:	URŠKA ŽAGAR, univ.dipl.ing.arh.
direktor:	DAVID TUŠAR , univ.dipl.ing.arh.
datum:	II.2024
št. grafi. priloge:	5



INŽENIRING NA PODROČJU TELEKOMUNIKACIJ IN GEODEZIJE

GLAVNI TRG 24, SEVNICA
tel: 07 816 42 30, fax: 07 816 42 31, GSM 041 455 372, E-mail: jozef.service@siol.net

GEODETSKI NAČRT ZA SPREMEMBO OPPN

			Dne	Ime in priimek (podpis)
KATASTRSKA OBČINA				
Naslov:				GEOTEL d.o.o.
Vilino:	Geoid Trst/2000	Merilve izvedel		Milan PETROVIČ , inž. geod.
MERILO	1 :500	St. elaborata:		
NAROČNIK	OBČINA SEVNICA Glavni trg 15a 8290 Sevnica	Ža odgovornega projekta		Milan PETROVIČ , IZS Geo0119

Koordinatni sistem D96/TM

Parcelne meje so informativne narave

DKN
UREJENA MEJA

Komunalni vodi so informativnega pomena

2100_ELEKTRICNA_ENERGIJA (vir GJI)
3100_VODOVOD (vir GJI)
6100_ELEKTRONSKE_KOMUNIKACIJE (vir GJI)
ELEKTRIKA NN
METEORNA KANALIZACIJA

REKONSTRUKCIJA JAVNE POTI
PREDVIDENI PODPORNI ZID

PM VHODI V OBJEKT, DOSTOP, PARKIRNA MESTA

ZELENE POVRŠINE
Z AVTOHTONIM DREVJEM

OBSTOJEČE TK OMREŽJE
OBSTOJEČA OPTIKA

OBSTOJEČI ZRAČNI NN EL. OMREŽJE
OBSTOJEČI SND KABLOVOD

OBSTOJEČI VODOVOD

OPPN 40-04 - POSLOVNA CONA KRMELJ II

MEJA OBMOČJA OPPN IN VPLIVNO OBMOČJE cca 1,4ha

GP1-GP5 NOVE GRADBENE PARCELE

UREJENE MEJE
DKN
NOVA PARCELACIJA

GRADBENA LINIJA

MEJA VODNEGA SVETA

Q100 POPLAVNA LINIJA Q100
PO ELABORATU 151-EL/22. IZDELOVALCA BIRO KEPA, Robert Kepa s.p.

Q500 POPLAVNA LINIJA Q500
PO ELABORATU 151-EL/22. IZDELOVALCA BIRO KEPA, Robert Kepa s.p.

PREDVIDENI OBJEKTI: 1-delavnica za servisiranje lastnih strojev, pisarne in skladišča 2. parlnica, 3, 4 objekti za terciarne, kvartarne dejavnosti, skladišča, nadstrešnice - natančna namembnost se določi v DGD projektu.

VKOPANI OBJEKT S PARKIRIŠČEM NAD KLETNO ETAŽO

KP238,20... KOTE OBJEKTOV (m.n.v.)

237,30 KOTE MANIPULATIVNIH IN PROMETNIH POVRŠIN (m.n.v.)

ZAKOLIČBENE TOČKE GRADBENE LINIJE

DEMIDA ARHITEKTURA
DEMIDA ARHITEKTURA d.o.o.
Prešernova ulica 1, 8290 SEVNICA
tel: 07 81 84 059

številka:	OPPN 10/2022-USKALJEN PREDLOG
vsebina:	GEODETSKO ZAZIDALNA SITUACIJA M 1:500
investitor:	GMP PRIJATELJ D.O.O. Podboršt 15, 8297 ŠENTJANŽ
projektant:	URŠKA ŽAGAR, univ.dipl.ing.arh.
direktor:	DAVID TUŠAR , univ.dipl.ing.arh.
datum:	II.2024
št. grafi. priloge:	10

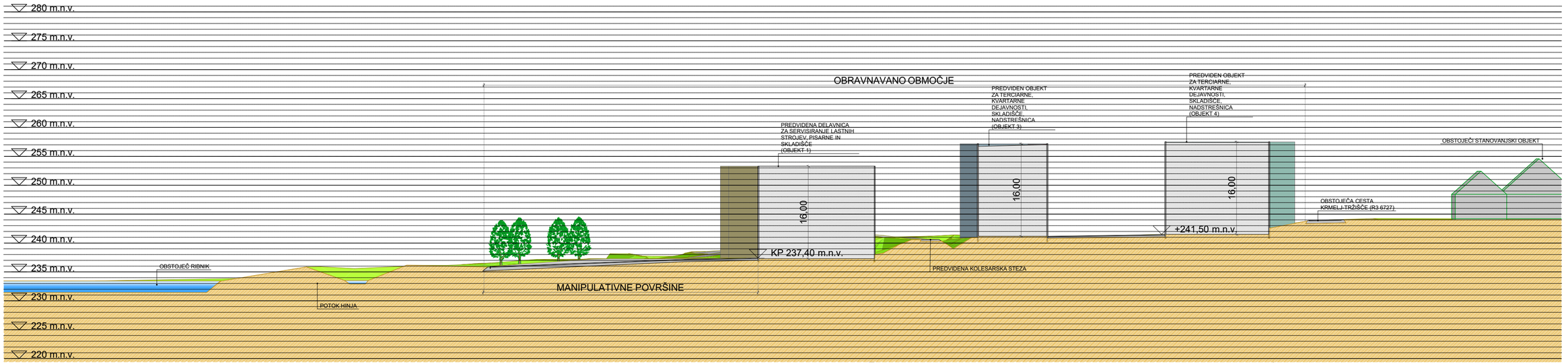

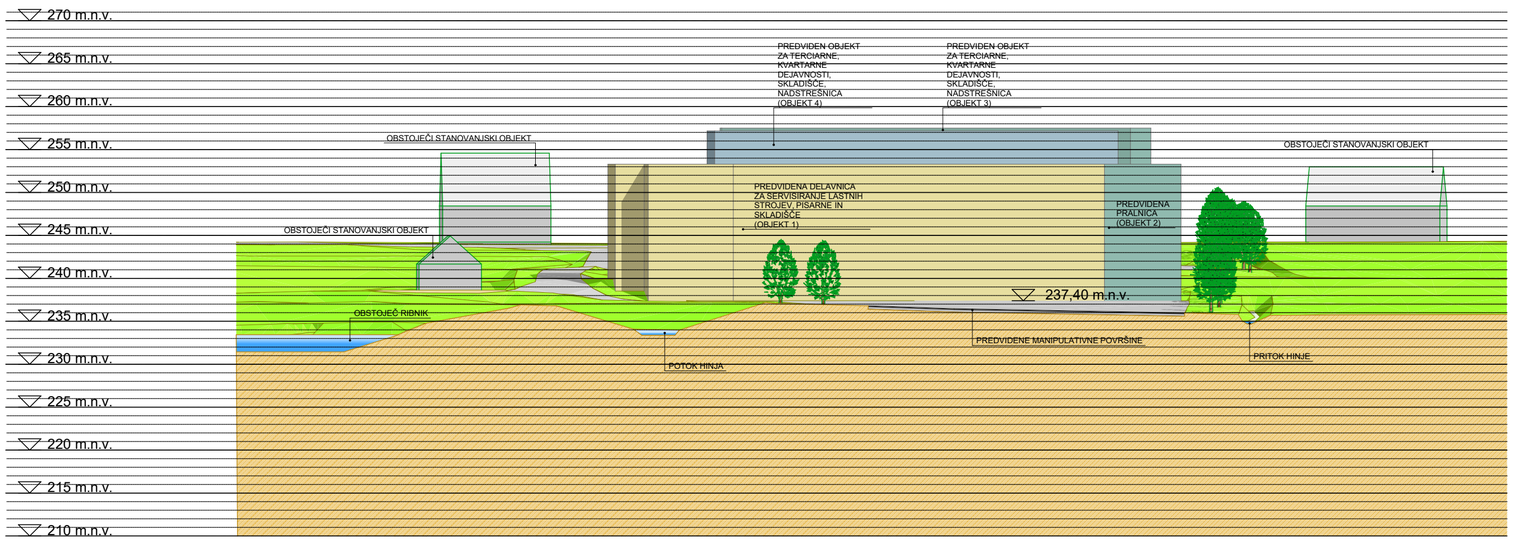

DEMIDA ARHITEKTURA

DEMIDA ARHITEKTURA D.O.O.
Prešernova ulica 1, 8290 SEVNICA
tel: 07 81 84 059

Številka:	OPPN, 10/2022 - PREDLOG		
Vsebina:	PREREZI; 1:500		
Investitor:	GMP PRIJATELJ D.O.O. Podboršt 15, 8297 ŠENTJANŽ		
Projektant:	David Tušar, u.d.i.a. ZAPS 1287A	Podpis.:	DT
Direktor.:	David Tušar, u.d.i.a. ZAPS 1287A	Podpis.:	DT
Datum:	I. 2024		
št- graf. priloge:			11

Občina Sevnica, Glavni trg 19 a, 8290 Sevnica
Tel.: 07 81 61 200
uprava@obcina-sevnica.si
www.obcina-sevnica.si

ODBOR ZA OKOLJE IN PROSTOR

Številka: 3505-0006/2022
Datum: 7.3.2024

OBČINSKI SVET
OBČINE SEVNICA

Zadeva: **Stališče Odbora za okolje in prostor k dopolnjenem osnutku Občinskega podrobnega prostorskega načrta za Poslovno cono Krmelj II (OPPN 40-04)** (predlog – 2. obravnava)

Odbor za okolje in prostor je na 9. redni seji dne 7.3.2024, po obravnavi usklajenega predloga Občinskega podrobnega prostorskega načrta za Poslovno cono Krmelj II (OPPN 40-04), sprejel stališče:

- ***Odbor za okolje in prostor je obravnaval usklajen predlog Občinskega podrobnega prostorskega načrta za Poslovno cono Krmelj II (OPPN 40-04), k usklajenem predlogu nima pripomb in občinskemu svetu predlaga, da ga obravnava v 2. obravnavi.***

Marjan Ločičnik
predsednik
Odbora za okolje in prostor

VROČITI:
- naslovu

VLOŽITI:
- v zadevo

OBČINA SEVNICA
OBČINSKI SVET

8. t.d.r.

13. REDNA SEJA OBČINSKEGA SVETA

20. 3. 2024

ZADEVA: **Predlog Občinskega podrobnega prostorskega načrta za izkoriščanje mineralne surovine s sanacijo in predelavo gradbenih odpadkov Kaplja vas (OPPN 32-01) in Okoljskega poročila – skrajšani postopek**

Pripravljavci gradiva:
Oddelek za okolje in prostor
REGION projektivni biro Brežice d.o.o.
Odbor za okolje in prostor

Poročevalci:
Jerica Lipec, direktorica Občinske uprave Občine Sevnica
Mitja Baškovič, REGION projektivni biro Brežice d.o.o.
Marjan Ločičnik, Predsednik odbora za okolje in prostor

Občina Sevnica, Glavni trg 19 a, 8290 Sevnica
Tel.: 07 81 61 200
uprava@obcina-sevnica.si
www.obcina-sevnica.si

ODBOR ZA OKOLJE IN PROSTOR

Številka: 3505-0001/2020
Datum: 29.2.2024

OBČINSKI SVET
OBČINE SEVNICA

Zadeva: **Predlog Občinskega podrobnega prostorskega načrta za izkoriščanje mineralne surovine s sanacijo in predelavo gradbenih odpadkov Kaplja vas (OPPN 32-01) in Okoljskega poročila;**
(predlog - skrajšani postopek)

Župan Občine Sevnica je dne 9.11.2020 sprejel Sklep o postopku priprave Občinskega podrobnega prostorskega načrta za izkoriščanje mineralne surovine s sanacijo in predelavo gradbenih odpadkov Kaplja vas (OPPN 32-01) – v nadaljevanju OPPN za izkoriščanje mineralne surovine s sanacijo in predelavo gradbenih odpadkov Kaplja vas.

Za pričetek postopka je bila na Občino Sevnica podana pobuda zasebnega investitorja in lastnika zemljišč, ki tudi financira celoten postopek prostorskega akta. Izdelovalec OPPN je podjetje Region d.o.o., iz Brežic.

Priprava OPPN se vodi po postopku, ki je predpisan z Zakonom o urejanju prostora - ZureP-2 (Uradni list RS, št. 61/17).

Predmet OPPN za izkoriščanje mineralne surovine s sanacijo in predelavo gradbenih odpadkov Kaplja vas je določitev pogojev za nadaljevanje izkoriščanja mineralnih surovin (dolomita - tehničnega kamna) oz. širitve pridobivalnega prostora na obstoječi lokaciji kamnoloma Tržišče s sprotno in končno sanacijo ter rekultivacijo.

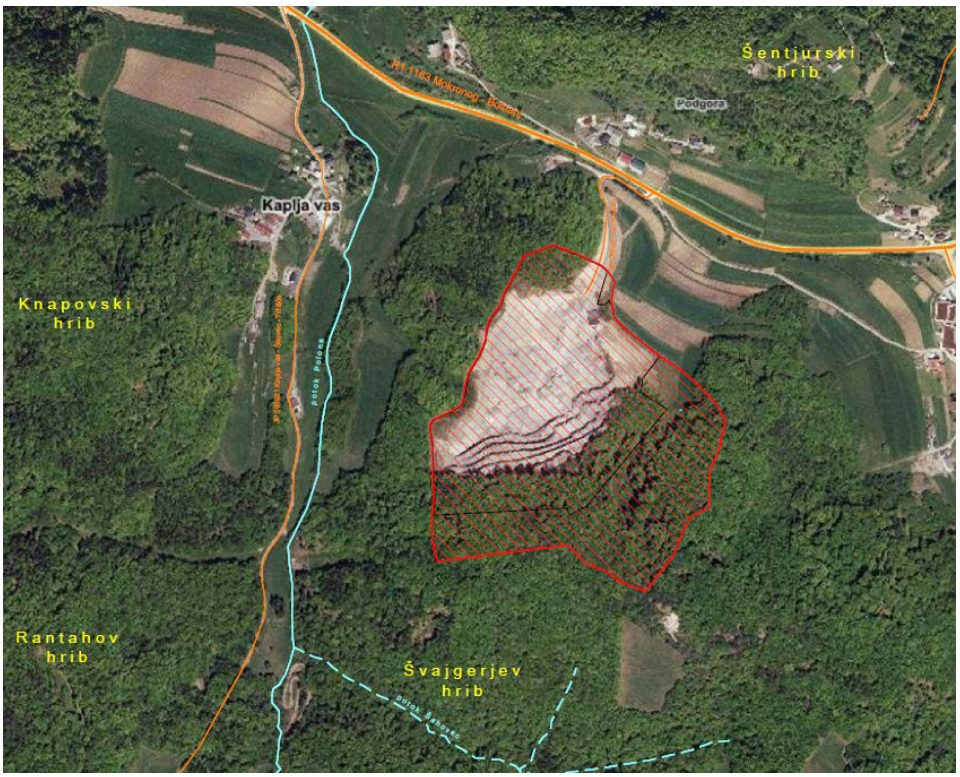

Pregledna situacija

Namen priprave prostorskega akta je opredelitev namembnosti načrtovanih objektov, območja širjenja dejavnosti, vrste dopustnih gradenj in določitev pogojev za oblikovanje objektov.

Nove ureditve ne predvidevajo večjih vsebinskih sprememb, ne ogrožajo naravnih vrednot, naravnih območij in biotske raznovrstnosti ter kulturne dediščine in se smiselno navezujejo na vse obstoječe ureditve - načrtuje se nadaljevanje pridobivanja dolomita oz. odpiranje novega kopa s sprotno sanacijo in rekultivacijo

Pridobivanje se bo izvajalo s sodobno tehnološko mehanizacijo, ki zagotavlja minimalne vplive na okolje, izbrana odkopna metoda pa predstavlja okolju prijazno tehnologijo, ker omogoča sprotno sanacijo in rekultivacijo.
Razlogi za pripravo OPPN so:
- ustrezna ureditev komunalne infrastrukture;
- možnost sanacije in eksploatacije pridobivalnega območja;
- ureditev celotnega območja, kot zaključene celote;
- usklajeno vklapljanje novega kompleksa v okolje;
- izvedba drugih, na načrtovano investicijo in območje vezanih ureditev.

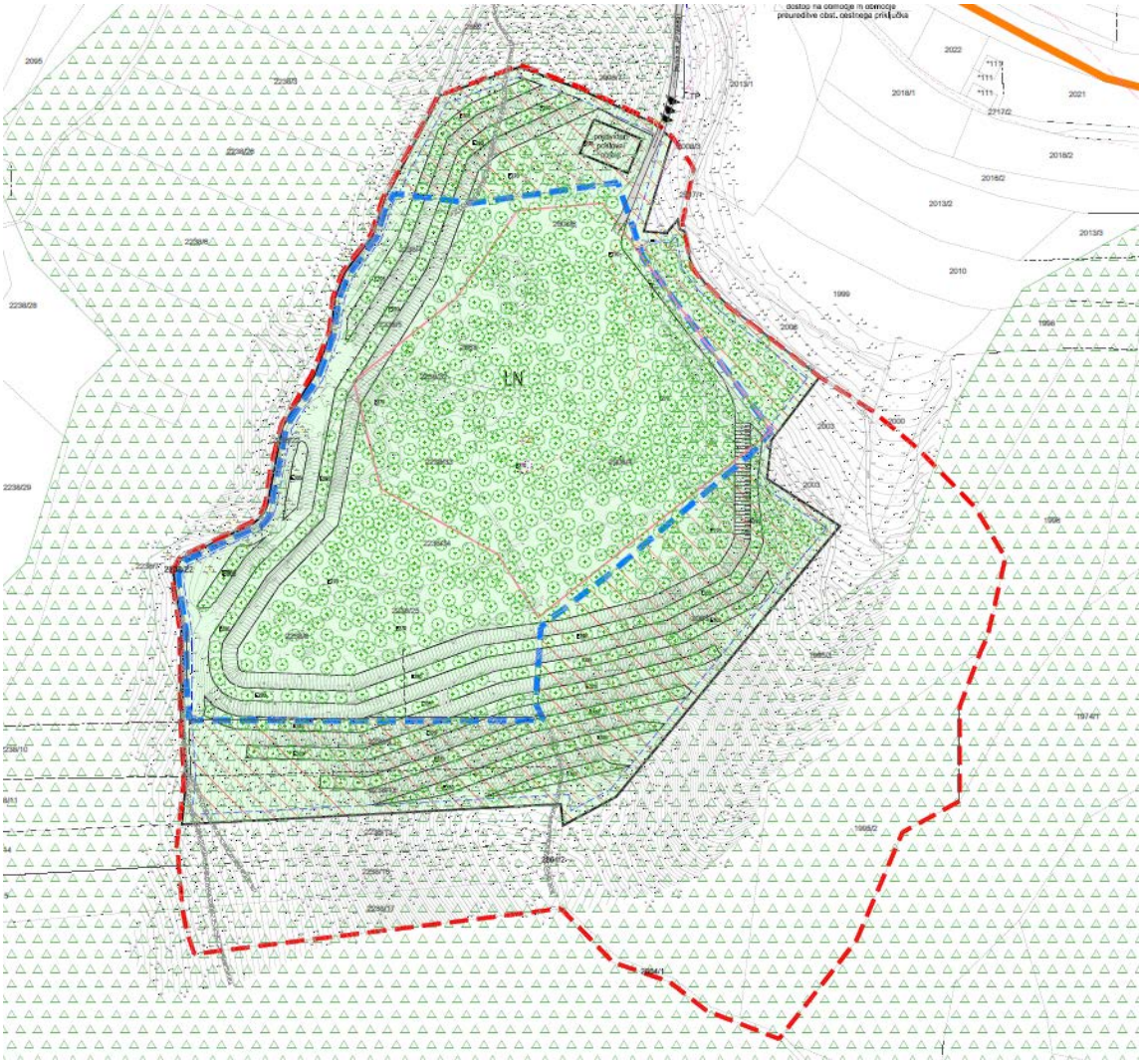

Ureditvena situacija po sanaciji

Izdelane so analize obstoječega stanja v prostoru, osnova za izdelavo OPPN-ja je izdelan Rudarski projekt za izkoriščanje in sanacijo, kamnolom Tržišče – širitev obstoječega pridobivalnega prostora - idejna zasnova (Geostern d.o.o., avgust 2019) in Načrt obdelave gradbenih odpadkov na napravi za obdelavo nenevarnih gradbenih odpadkov v kamnolomu Tržišče (Geostern d.o.o., januar 2022).

V postopku priprave OPPN za izkoriščanje mineralne surovine s sanacijo in predelavo gradbenih odpadkov Kaplja vas je bilo na podlagi zahtev nosilcev urejanja prostora izdelano tudi Okoljsko poročilo (Geostern d.o.o., januar 2022).

V juniju 2021 smo prejeli odločbo Ministrstva za okolje in prostor št.: 35409-100/2021-2550-7 z dne 22.6.2021 s katero je odločeno, da je potrebno izvesti postopek celovite presoje vplivov izvedbe plana na okolje (CPVO).

Osnutek OPPN je bil izdelan v maju 2022, v drugi polovici leta 2022 je potekalo pridobivanje prvih mnenj nosilcev urejanja prostora.

Spomladi 2021 so bila pridobljena vsa pozitivna mnenja v postopku CPVO, do novembra 2021 pa so potekala večkratna usklajevanja z Zavodom za varstvo narave, januarja 2023 pa je bila pridobljena odločba o ustreznosti okoljskega poročila.

Od 26. 6. 2023 do vključno 28. 7. 2023 je potekala tridesetdnevna javna razgrnitev dopolnjenega osnutka OPPN za izkoriščanje mineralne surovine s sanacijo in predelavo gradbenih odpadkov Kaplja vas in Okoljskega poročila. Javna obravnava je bila opravljena v Kulturni dvorani v Tržišču dne 12. 7. 2023.

Ker pripomb k razgrnjenem gradivu ni bilo podanih, je v dogovoru z Občino Sevnica izdelovalec septembru 2023 pozval nosilce urejanja prostora k izdaji drugih mnenj k izdelanem predlogu prostorskega akta.
V drugem mnenju nosilci urejanja prostora preverijo, ali je občina pri pripravi predloga OPPN upoštevala njihovo prvo mnenje oz. predpise z njihovega delovnega področja.

29. novembra je bila po usklajevanjih in pridobitvi vseh pozitivnih 2. mnenj nosilcev urejanja prostora pridobljena tudi odločba MOPE o sprejemljivosti vplivov izvedbe plana na okolje, kar je končna podlaga za obravnavo in potrditev OPPN za izkoriščanje mineralne surovine s sanacijo in predelavo gradbenih odpadkov Kaplja vas.

Odbor za okolje in prostor je na 9. redni seji dne 7.3.2024 obravnaval predlog odloka o Občinskem podrobnem prostorskem načrtu za izkoriščanje mineralne surovine s sanacijo in predelavo gradbenih odpadkov Kaplja vas (OPPN 32-01) in Okoljskega poročila in Občinskemu svetu Občine Sevnica predlaga, da odlok in okoljsko poročilo obravnava in sprejme.

Stališče odbora je v prilogi obrazložitve.

Pripravila:
Lucija Herlec, univ.dipl.inž.arh.
Višja svetovalka za komunalno infrastrukturo

OBČINA SEVNICA
Št. dok.: 3505-0001/2020 - 73
Podpisnik: LUCIJA HERLEC
Izdajatelj: Republika Slovenija, SIGEN-CA G2
Št. potrdila: 72B0AD900000000005723F3F2
Veljavnost: 16.07.2024
Datum in ura: 11.03.2024 10:51 Dokument je elektronsko podpisan.

Jerica Lipec
Direktorica občinske uprave

OBČINA SEVNICA
Št. dok.: 3505-0001/2020 - 73
Podpisnik: JERICA LIPEC
Izdajatelj: Republika Slovenija, SIGEN-CA G2
Št. potrdila: 00A8016D7500000000572A4972
Veljavnost: 01.06.2028
Datum in ura: 11.03.2024 10:58 Dokument je elektronsko podpisan.

Srečko Ocvirk
Župan Občine Sevnica

OBČINA SEVNICA
Št. dok.: 3505-0001/2020 - 73
Podpisnik: SREČKO OCVIRK
Izdajatelj: Republika Slovenija, SIGEN-CA G2
Št. potrdila: 69B76DC00000000057242F69
Veljavnost: 11.10.2024
Datum in ura: 11.03.2024 12:17 Dokument je elektronsko podpisan.

PRILOGE:
- predlog Odloka OPPN za izkoriščanje mineralne surovine s sanacijo in predelavo gradbenih odpadkov Kaplja vas
- Okoljsko poročilo
- Stališče odbora

VROČITI:
- Odboru za okolje in prostor

VLOŽITI:
- v zadevo

OBČINSKI PODROBNI PROSTORSKI NAČRT ZA IZKORIŠČANJE MINERALNE SUROVINE S SANACIJO IN PREDELAVO GRADBENIH ODPADKOV KAPLJA VAS (OPPN 32-01)
ID 2028

USKLAJENI PREDLOG

Naročnik:	**AGM PUNGERČAR d.o.o.** **Malkovec 1b** **8295 Tržišče**
Izdelovalec:	**REGION** **Projektivni biro Brežice d.o.o.** **Cesta prvih borcev 11, 8250 Brežice**
Pripravljavec:	**Občina Sevnica** **Glavni trg 19a** **8290 Sevnica**
Odg. vodja izdelave:	**David Tušar, univ. dipl. inž. arh., ZAPS 1287 A**
Sprejel:	**Občinski svet Občine Sevnica**

Datum sprejema:

Objava v Uradnem listu Republike Slovenije, št ..... z dne .....

Župan Občine Sevnica:
Srečko Ocvirk

PODATKI O IZDELOVALCU

Projektantsko podjetje:

REGION
Projektivni biro Brežice d.o.o.
Cesta prvih borcev 11, 8250 Brežice

Odgovorni vodja izdelave:

David Tušar, univ. dipl. inž. arh.
Identifikacijska številka: ZAPS 1287 A

Direktor:

mag. Vojko Bibič, univ. dipl. inž. grad.

Št. projekta: **3273/U-19**
Datum: **december 2023**

Pri izdelavi naloge so sodelovali:
Mitja Baškovič
Gregor Redenšek, univ.dipl.inž.arh.
Nataša Povalej, grad. teh.

KAZALO VSEBINE:

I. PREDLOG ODLOKA

II. TEKSTUALNI DEL DOPOLNJENEGA OSNUTKA OPPN ZA IZKORIŠ¯ANJE MINERALNE SUROVINE S SANACIJO IN PREDELAVO GRADBENIH ODPADKOV KAPLJA VAS

1. OPIS PROSTORSKE UREDITVE, VKLJUKNO S PROGRAMOM DEJAVNOSTI IN REŠITEV GLEDE UMEŠKANJA NAKRTOVANIH OBJEKTOV IN POVRŠIN, KI SE NAKRTUJE Z OPPN ZA IZKORIŠKANJE MINERALNE SUROVINE S SANACIJO IN PREDELAVO GRADBENIH ODPADKOV KAPLJA VAS

2. UMESTITEV NAKRTOVANE UREDITVE V PROSTOR
2.1. Opis vplivov in povezav prostorskih ureditev s sosednimi obmo¯ji
2.2. Opis rešitev na¯rtovanih objektov in površin
2.3. Pogoji in usmeritve za projektiranje in gradnjo

3. ZASNOVA PROJEKTNIH REŠITEV IN POGOJEV GLEDE PRIKLJUKEVANJA OBJEKTOV NA GOSPODARSKO JAVNO INFRASTRUKTURO IN GRAJENO JAVNO DOBRO
3.1. Pogoji za prometno urejanje
3.2. Pogoji za komunalno in energetsko urejanje ter omrežje zvez

4. REŠITVE IN UKREPI ZA CELOSTNO OHRANJANJE KULTURNE DEDIŠKINE

5. REŠITVE IN UKREPI ZA VAROVANJE OKOLJA, NARAVNIH VIROV IN OHRANJANJA NARAVE

6. REŠITVE IN UKREPI ZA OBRAMBO TER VARSTVO PRED NARAVNIMI IN DRUGIMI NESREKAMI, VKLJUKNO Z VARSTVOM PRED POŽAROM

7. ETAPNOST IZVEDBE PROSTORSKE UREDITVE

8. VELIKOST DOPUSTNIH ODSTOPANJ OD FUNKCIONALNIH, OBLIKOVNIH IN TEHNIKNIH REŠITEV

III. GRAFI¯NI DEL DOPOLNJENEGA OSNUTKA OPPN ZA IZKORIŠ¯ANJE MINERALNE SUROVINE S SANACIJO IN PREDELAVO GRADBENIH ODPADKOV KAPLJA VAS

U1. IZSEK IZ KARTOGRAFSKEGA DELA PROSTORSKIH SESTAVIN PLANSKIH AKTOV OBKINE SEVNICA M 1: 5000

U2. OBMOKJE OPPN ZA IZKORIŠKANJE MINERALNE SUROVINE S SANACIJO IN PREDELAVO GRADBENIH ODPADKOV KAPLJA VAS Z OBSTOJEKIM PARCELNIM STANJEM
U2.1 Pregledna situacija M 1:5000
U2.2 Geodetski na¯rt M 1:2000
U2.3 Situacija obstoje¯ega stanja M 1:2000

U3. PRIKAZ VPLIVOV IN POVEZAV S SOSEDNJIMI OBMOKJI M 1:5000
U4.1 UREDITVENA SITUACIJA V KASU PRIDOBIVANJA M 1:2000
U4.2 UREDITVENA SITUACIJA PO SANACIJI IN REKULTIVACIJI M 1:2000

U5. PRIKAZ UREDITEV GLEDE POTEKA OMREŽIJ IN PRIKLJUKEVANJA OBJEKTOV NA GOSPODARSKO JAVNO INFRASTRUKTURO TER GRAJENO JAVNO DOBRO - SITUACIJA INFRASTRUKTURE M 1:2000

U6. PRIKAZ UREDITEV POTREBNIH ZA VAROVANJE OKOLJA, NARAVNIH VIROV IN OHRANJANJE NARAVE IN UREDITEV POTREBNIH ZA OBRAMBO TER VARSTVO PRED NARAVNIMI IN DRUGIMI NESREKAMI, VKLJUKNO Z VARSTVOM PRED POŽAROM M 1:2000

U7. NAKRT PARCELACIJE M 1:2000

I. SEZNAM PRILOG:

1. POVZETEK ZA JAVNOST

2. SEZNAM NOSILCEV UREJANJA PROSTORA, KI SO PODALI SMERNICE IN MNENJA ZA PRIPRAVO OPPN ZA IZKORIŠKANJE MINERALNE SUROVINE S SANACIJO IN PREDELAVO GRADBENIH ODPADKOV KAPLJA VAS

3. SMERNICE IN MNENJA NOSILCEV UREJANJA PROSTORA TER MOREBITNE STROKOVNE PODLAGE OSTALIH SLUŽB

4. OKOLJSKO POROKILO

5. SEZNAM VELJAVNE ZAKONODAJE UPOŠTEVANE PRI IZDELAVI OPPN ZA IZKORIŠKANJE MINERALNE SUROVINE S SANACIJO IN PREDELAVO GRADBENIH ODPADKOV KAPLJA VAS

6. IZVLEKEK IZ OPN OBKINE SEVNICA, KI SE NANAŠA NA OBRAVNAVANO OBMOKJE OPPN ZA IZKORIŠKANJE MINERALNE SUROVINE S SANACIJO IN PREDELAVO GRADBENIH ODPADKOV KAPLJA VAS

7. PRIKAZ STANJA OKOLJA

8. STROKOVNE PODLAGE NA KATERIH TEMELJIJO REŠITVE OPPN ZA IZKORIŠKANJE MINERALNE SUROVINE S SANACIJO IN PREDELAVO GRADBENIH ODPADKOV KAPLJA VAS

9. OBRAZLOŽITEV IN UTEMELJITEV OPPN ZA IZKORIŠKANJE MINERALNE SUROVINE S SANACIJO IN PREDELAVO GRADBENIH ODPADKOV KAPLJA VAS

Odgovorni prostorski načrtovalec

David Tušar

(ime in priimek)

IZJAVLJAM,

1. da je OPPN ZA IZKORIŠKANJE MINERALNE SUROVINE S SANACIJO IN PREDELAVO GRADBENIH ODPADKOV KAPLJA VAS v skladu z občinskim prostorskim načrtom (OPN) in z drugimi predpisi, ki veljajo na območju OPPN ZA IZKORIŠKANJE MINERALNE SUROVINE S SANACIJO IN PREDELAVO GRADBENIH ODPADKOV KAPLJA VAS ali se nanašajo na načrtovano prostorsko ureditev,

2. da so v OPPN ZA IZKORIŠKANJE MINERALNE SUROVINE S SANACIJO IN PREDELAVO GRADBENIH ODPADKOV KAPLJA VAS upoštevane vse pridobljene smernice in mnenja,

3. da so v OPPN ZA IZKORIŠKANJE MINERALNE SUROVINE S SANACIJO IN PREDELAVO GRADBENIH ODPADKOV KAPLJA VAS rešitve medsebojno usklajene.

3273/U-19
(številka projekta)

David Tušar, univ.dipl.inž.arh. ZAPS 1287 A
(ime in priimek, strokovna izobrazba, identifikacijska številka)

Brežice, december 2023

(kraj in datum)

(osebni žig)

Na podlagi 119. člena in v povezavi s 115. členom Zakona o urejanju prostora (Uradni list RS, št. 61/17, 175/20, 199/21), 29. člena Zakona o lokalni samoupravi (Uradni list RS, št. 94/07 - uradno prečiščeno besedilo, 27/08 - odl. US, 76/08, 79/09, 51/10, 84/10 - odl. US, 40/12 - ZUJF, 14/15 - ZUUJFO, 76/16 - odl. US, 11/18 - ZSPDSLS-1, 30/18, 61/20 - ZIUZEOP-A in 80/20 - ZIUOOPE) in 8. in 18. člena Statuta Občine Sevnica (Uradni list RS, št. 6/15 - UPB, 17/17 in 44/18) je Občinski svet Občine Sevnica na ____ redni seji dne _____ sprejel

O D L O K

o Občinskem podrobnem prostorskem načrtu (OPPN) za izkoriščanje mineralne surovine s sanacijo in predelavo gradbenih odpadkov Kaplja vas

I. SPLOŠNE DOLOČBE

1. člen
(Podlaga občinskega podrobnega prostorskega načrta)

(1) S tem odlokom se ob upoštevanju Odloka o občinskem prostorskem načrtu Občine Sevnica (Uradni list RS, št. 94/12, 100/12 - popr., 57/13, 1/16, 17/16, 33/18, 70/19, 20/22, 23/22 - popr., 125/22 in 58/23) - v nadaljevanju OPN, sprejme Občinski podrobni prostorski načrt za izkoriščanje mineralne surovine s sanacijo in predelavo gradbenih odpadkov Kaplja vas - v nadaljevanju OPPN.
(2) OPPN je izdelal projektivni biro Region Brežice d.o.o. pod št. 3273/U-19 in z identifikacijsko številko v zbirki prostorskih aktov: 2028.

2. člen
(Vsebina odloka)

(1) Ta odlok določa opis prostorske ureditve, ki se načrtuje z OPPN, območje OPPN, umestitev načrtovane ureditve v prostor, zasnovo projektih rešitev in pogojev glede priključevanja objektov na gospodarsko javno infrastrukturo in grajeno javno dobro, rešitve in ukrepe za celostno ohranjanje kulturne dediščine, rešitve in ukrepe za varovanje okolja, naravnih virov in ohranjanje narave, rešitve in ukrepe za obrambo ter varstvo pred naravnimi in drugimi nesrečami, vključno z varstvom pred požarom, etapnost izvedbe prostorske ureditve, velikost dopustnih odstopanj od funkcionalnih, oblikovalskih in tehničnih rešitev ter usmeritve za določitev meril in pogojev po prenehanju veljavnosti OPPN.
(2) Sestavni del OPPN so poleg tega odloka tudi kartografski del in priloge.

II. OPIS PROSTORSKE UREDITVE

3. člen
(Namen OPPN)

(1) S tem OPPN se podrobneje načrtujejo prostorske ureditve v kamnolomu Kaplja vas za potrebe izkoriščanja mineralne surovine s sanacijo in predelavo gradbenih odpadkov.
(2) Namen OPPN je določitev prostorsko izvedbenih pogojev glede namembnosti in vrste posegov v prostor, glede lege objektov, velikosti in oblikovanja, pogojev in meril za parcelacijo, glede priključevanja objektov na gospodarsko javno infrastrukturo in grajeno javno dobro, glede celostnega ohranjanja kulturne dediščine, ohranjanja narave, varstva okolja in naravnih dobrin ter varstva pred naravnimi in drugimi nesrečami, obrambnih potreb in pogojev glede varovanja zdravja.

4. člen
(Obseg ureditvenega območja)

(1) Ureditveno območje, predmet tega OPPN je površine cca. 3,75 ha.

Območje urejanja z OPPN obsega naslednje parcelne številke: 2008/7 (del), 2008/6, 2863, 2238/22 (del), 2238/4, 2238/5, 2238/32, 2238/33, 2238/34, 2238/25, 2238/8, 2008/4, 2003 (del), 2864/2 (del), 2238/9 in 2238/12, vse k.o. 1397 Tržišče.

(2) Širitev pridobivalnega prostora, predmet te dokumentacije (cca. 3,75 ha), je manjša od predvidenega območja površin nadzemnega pridobivalnega prostora (LN) iz OPN (celotno predvideno območje širitve pridobivalnega prostora po OPN je površine cca. 9,50 ha). Preostale pridobivalne površine določene z OPN, ki niso predmet tega OPPN, bodo obdelane takrat ko bo izkazana potreba za širitev pridobivalnega prostora.

(3) Meja območja je razvidna na grafičnih prilogah.

III. UMESTITEV NAČRTOVANE UREDITVE V PROSTOR

5. člen
(Opis vplivov in povezav prostorskih ureditev s sosednjimi območji)

(1) Kamnolom Tržišče, v katerem podjetje AGM Pungerčar d.o.o. pridobiva tehnični kamen - dolomit in pesek, leži v občini Sevnica, v Mirenski dolini, 10 km zračne linije od mesta Sevnice, ki leži na SV, cca. 14,5 od Trebnjega na JZ in cca. 2,3 km od Krmelja na severu. Leži na južni strani državne ceste Trebnje - Mokronog - Boštanj R1 215/1163, od katere je oddaljen 185 m. Od naselja Tržišče na vzhodu je oddaljen cca. 400 m, od Kaplje vasi na zahodu nekaj več kot 300 m zračne linije, od Podgore na severu, kjer je tudi najbližja individualna stanovanjska zgradba, pa cca. 200 m.

(2) Kamnolom je oddaljen od območja poselitve in je dobro dostopen ter povezan z bližnjo in daljno okolico preko obstoječega cestnega omrežja.

(3) Obravnavano območje OPPN predstavlja širitev obstoječega pridobivalnega prostora in nadaljevanje že obstoječe aktivnosti v prostoru - izkoriščanja mineralnih surovin (dolomita - tehničnega kamna). Nadaljevanje eksploatacije je na isti lokaciji racionalno in ekonomično, vsekakor pa je pomembno in v širšem interesu lokalne skupnosti realizirati možnosti in ponuditi kvaliteten material iz lastnega kamnoloma.

(4) Vplivi na neposredno okolico v času izkoriščanja v obliki začasne degradacije naravnega okolja ter motenj zaradi mehanizacije pri tehnološkem procesu so neizogibni, vendar je cilj z uporabo sodobne mehanizacije, z upoštevanjem preventivnih ukrepov in z optimalno izbrano odkopno metodo, katera bo omogočala sprotno sanacijo in rekultivacijo, jih omiliti oz. zmanjšati na minimum.

6. člen
(Umestitev v prostor)

(1) Pridobivanje mineralne surovine s sprotno sanacijo in rekultivacijo je zasnovano na način, da se v največji meri upoštevajo in izkoristijo že obstoječe danosti in ureditve v prostoru.

(2) Obstoječe ureditve na delu območja kjer že obratuje obstoječi kop Tržišče, za katerega je podeljena rudarska pravica in sklenjena koncesijska pogodba, se ohranjajo in v osnovi ne spreminjajo. Vse dejavnosti v predvidenem kamnolomu se bodo izvajale znotraj območja OPPN, tehnološki procesi bodo obsegali odkopavanje, nakladanje in odvoz mineralne surovine, predelavo in deponiranje.

(3) Predvidena širitev pridobivalnega prostora, ki je predmet OPPN, se nahaja v neposrednem nadaljevanju obstoječega kopa Tržišče - formira se nov osnovni plato in do 6 novih etaž, čemur se smiselno prilagodijo vse obstoječe ureditve.

(4) Znotraj kamnoloma je postavljen kompleks nadkritih kontejnerjev za potrebe investitorja, ob kontejnerjih je izvedena betonska ploščad z lovilcem olj. Kontejnerji so priključeni na vodovodno omrežje, odpadne vode se vodijo v obst. greznico na praznjenje. Kontejnerji se bodo prestavljali glede na potek in razvoj odkopavanja kamnoloma ali odstranili, saj je v poglobitvi predviden armirano betonski objekt (po klasifikaciji 23010 Objekti za pridobivanje in izkoriščanje mineralnih surovin) z delavnicami, sanitarijami, garderobami in skladiščem za rezervne dele in orodje ter pisarno.

(5) V kamnolomu se bo lahko izvajalo tudi zbiranje in predelava nenevarnih gradbenih odpadkov, za kar mora investitor pridobiti okoljevarstveno dovoljenje (OVD). Del območja kamnoloma je možno izrabiti tudi za izvajanje dejavnosti ravnanja z gradbenimi odpadki in sicer za potrebe zbiranja in predelave gradbenih odpadkov. Zbiranje in predelava gradbenih odpadkov se mora sicer urediti skladno s predpisi, ki urejajo ravnanje z odpadki (Uredba o odpadkih (Uradni list RS, št. 37/15, 69/15, 129/20, 44/22 - ZVO-2 in 77/22), Uredba o ravnanju z odpadki, ki nastanejo pri gradbenih delih (Uradni list RS, št. 34/08, 44/22 - ZVO-2)).

(6) Predelava gradbenih odpadkov s pripadajočimi deponijami bo potekala na parcelah s parc. št. 2238/8 (del parcele - predelava, deponiranje in manipulacija), 2238/33 (del parcele - deponiranje in manipulacija), 2238/34 (del parcele - deponiranje in manipulacija) in 2238/25 (del parcele - deponiranje

in manipulacija), vse parcele k.o. Tržišče (1397). Parcele ležijo znotraj območja mineralnih surovin (LN) in so del kamnoloma Tržišče.

(7) Naprava za predelavo gradbenih odpadkov bo postavljena na osnovnem platoju kamnoloma Tržišče na parceli št. 2238/8, k.o. Tržišče (1397) in sicer na koti cca. 285 in kasneje do 270. Nameščena je na ustrezno vodo - nepropustno podlago.

(8) Za potrebe morebitnega začasnega skladiščenja materiala po predelavi (po vrstah, po frakcijah) in zagotovitev ustreznega deponijskega prostora za odpadke, ki ostanejo po predelavi, bo temu namenjeno območje, ki leži na delu parcel št. 2008/4, 2238/32, 2238/33, vse v k.o. Tržišče (1397).

(9) Koncept ureditve, pridobivanja, sanacije in rekultivacije je zasnovan na način, da se v največji meri upoštevajo in izkoristijo že obstoječe danosti in ureditve v prostoru.

(10) V času pridobivanja je potrebno omogočiti neovirane dostope do obstoječih, kakor tudi do sprotno saniranih in rekultiviranih gozdnih površin - dovoljeno je ohranjanje, vzdrževanje in rekonstruiranje obstoječih ter tudi umeščanje novih gozdnih poti.

(11) Vse ureditve in dejavnosti na območju kamnoloma morajo biti podrejene ohranjanju naravnih razmer in vzpostavitvi ekološkega ravnovesja na eksploatacijskem območju.

(12) Saniran in rekultiviran kamnolom bo ponovno gozdna površina.

7. člen
(Vrste dopustnih gradenj)

(1) Na območju OPPN je dovoljena:
- gradnja objektov
- rekonstrukcija objektov
- rušitve objektov
- sprememba namembnosti objektov ali njihovih delov (skladno z dopustnimi dejavnostmi)
- gradnja nezahtevnih in enostavnih objektov
- vzdrževanje objektov.

8. člen
(Vrste dopustnih objektov)

(1) Na območju OPPN so dovoljene naslednje vrste objektov glede na namen oziroma po klasifikaciji vrst objektov (CC-SI):

2 gradbeni inženirski objekti

21121 lokalne ceste in javne poti, nekategorizirane ceste in gozdne ceste
23010 objekti za pridobivanje in izkoriščanje mineralnih surovin
24205 objekti za preprečitev zdrsa in ograditev (ograje; oporni zidovi; objekti za zadrževanje plazov)

(2) Na območju OPPN je skladno s predpisi, ki določajo vrste objektov glede na zahtevnost, dovoljena gradnja naslednjih enostavnih in nezahtevnih objektov: nadstrešnica do vključno 50 m²; gozdne ceste; prometna signalizacija in prometna oprema; vkopani zadrževalniki in podobni objekti za akumulacijo vode prostornine do 2000 m³; ograje višine do 2,20 m; oporni zid višinske razlike med spodnjim in zgornjim zemljiščem do 2,00 m; utrjene površine; utrjene brežine; ekološki otoki; urbana oprema; objekti za oglaševanje in informacijski panoji; proizvod kot celota dan na trg (gradbiščni kontejner, sanitarni WC kontejner); merilna mesta za opazovanje naravnih pojavov, naravnih virov in stanja okolja.

9. člen
(Vrste dopustnih dejavnosti)

(1) Na območju OPPN so dovoljene naslednje vrste dejavnosti skladno s predpisi, ki urejajo klasifikacijo dejavnosti (danes: Uredba o uvedbi in uporabi standardne klasifikacije dejavnosti Uradni list RS, št. 17/08):

A KMETIJSTVO IN LOV, GOZDARSTVO, RIBIŠTVO
- dovoljeno je: (02) Gozdarstvo
  (02.1) Gojenje gozdov in druge gozdarske dejavnosti
  (02.2) Sečnja
  (02.4) Storitve za gozdarstvo

B RUDARSTVO

- dovoljeno je: (08.120) Pridobivanje gramoza, peska, gline
  (09.900) Storitve za drugo rudarjenje (raziskovalne storitve, jemanje vzorcev, geološka opazovanja, vrtanje in sondiranje)

10. člen
(Pogoji in usmeritve za gradnjo)

(1) Na območju OPPN se izvaja odpiranje novega pridobivalnega prostora s sprotno sanacijo in rekultivacijo.
(2) Pred pričetkom raziskovalnih ter pripravljalnih del in eksploatacije je potrebno pridobiti rudarsko pravico za gospodarsko izkoriščanje skladno s predpisi s področja rudarstva (danes: Zakon o rudarstvu ZRud-1, Uradni list RS, št. 61/10, 62/10 popr., 76/10 - Zrud-1A, 57/12 - ZRud-1B, 111/13 - Zrud-1C, 14/14 - Zrud-1-UPB3, 61/17 - GZ).

11. člen
(Ureditev v času pridobivanja)

(1) Znotraj celotnega območja OPPN se izvede odpiranje novega pridobivalnega prostora - formira se nova zasnova celotnega kamnoloma in se temu smiselno prilagodijo vse obstoječe ureditve.
Smeri odpiranja in napredovanja, kakor tudi odkopna metoda se prilagodijo obstoječim razmeram in sprotnim raziskavam.
(2) Pridobivanje s sprotno sanacijo in rekultivacijo se bo izvajalo fazno, faznost se prilagodi na naravne danosti in potrebe optimizacije tehnoloških procesov pri izvajanju odkopavanja.
(3) Pred začetkom pridobivanja na še neodkritih gozdnih površinah, je potrebno izvesti posek posameznih dreves in grmičevja ter odkrivanje površin. Odkrivko se transportira na odlagališča za potrebe bodoče sanacije in rekultivacije - humus in jalovina se deponirata ločeno.
Posek in odkrivanje se izvaja samo v obsegu, ki predstavlja površino predvideno za takojšnji pričetek pridobivanja.
(4) Osnovna odkopna metoda je pridobivanje »od zgoraj navzdol«, katera omogoča minimalne potrebne posege v prostor, ne povzroča takojšnjega odprtja velikih površin in omogoča sprotno sanacijo in rekultivacijo.
(5) Pridobivanje se izvaja z vrtanjem in občasnim razstreljevanjem; Po izvedenem odkopavanju z ripanjem, pikiranjem, bagrom ali samo občasno (1 - 2x letno) z odstrelom je potrebno material pripraviti za nakladanje in drobljenje ter sejanje v mobilni napravi; odstreljeni material se z etaže odriva z bagrom na spodnjo etažo-premet materiala; Drobljenje in sejanje pridobljenega materiala, da dobimo ustrezne frakcije, se izvaja z ustreznimi drobilci; drobljenje in sejanje se izvaja z mobilnimi drobilno sejalnimi napravami; z ozirom na relativno veliko letno proizvodnjo je primerna mobilna drobilno-sejalna naprava, ki se lahko prosto premika po osnovnem platoju glede na potrebe oziroma polmobilna, ko se po izvedenem razstreljevanju nabere dovolj surovine za drobljenje in sejanje; s primarnim drobljenjem in sejanjem je proces pridobivanja in predelave dolomita zaključen; pridobljeni agregat se deponira na osnovnem platoju tako, da ne ovira dostopa na osnovni plato; nakladanje in transport materiala se izvaja s sodobnimi nakladalci in kamioni nosilnosti do 15 m³.
(6) V kamnolomu se bo lahko izvajalo tudi zbiranje in predelava gradbenih odpadkov, za kar mora investitor pridobiti OVD. Del območja kamnoloma je možno izrabiti tudi za izvajanje dejavnosti ravnanja z gradbenimi odpadki in sicer za potrebe zbiranja in predelave gradbenih odpadkov. Zbiranje in predelava gradbenih odpadkov se mora sicer urediti skladno s predpisi, ki urejajo ravnanje z odpadki; Predelava gradbenih odpadkov s pripadajočimi deponijami bo potekala na parcelah s parc. št. 2238/8 (del parcele - predelava, deponiranje in manipulacija), 2238/33 (del parcele - deponiranje in manipulacija), 2238/34 (del parcele - deponiranje in manipulacija) in 2238/25 (del parcele - deponiranje in manipulacija), vse parcele k.o. Tržišče (1397); naprava za predelavo gradbenih odpadkov bo postavljena na osnovnem platoju kamnoloma Tržišče na parceli št. 2238/8, k.o. Tržišče (1397) in sicer na koti cca. 285 in kasneje do 270. Nameščena je na ustrezno vodo-nepropustno podlago.
(7) Predelava nenevarnih gradbenih odpadkov se izvaja po postopku R5 v kombinaciji s postopkoma R12 in R13; Za potrebe morebitnega začasnega skladiščenja materiala po predelavi (po vrstah, po frakcijah) in zagotovitev ustreznega deponijskega prostora za odpadke, ki ostanejo po predelavi, bo temu namenjeno območje, ki leži na delu parcel št. 2238/8, 2238/25, 2238/33, 2238/34, vse v k.o. Tržišče (1397).
(8) Izvor nenevarnih gradbenih odpadkov, ki bodo prevzeti v predelavo izhajajo iz virov iz skupine (17 - GRADBENI ODPADKI IN ODPADKI IZ RUŠENJA OBJEKTOV - skupine 17 01 01, 17 01 02, 17 01 03, 17 01 07, 17 03 02, 17 05 04, 17 05 06, 17 05 08, 17 08 02 in 17 09 04) - iz gradbeništva, iz obrti, industrije, storitev in javnih ustanov, od izvajalcev javnih služb s komunalnimi odpadki.

(9) V času pridobivanja je potrebno omogočiti neovirane dostope do obstoječih, kakor tudi do sprotno saniranih in rekultiviranih gozdnih površin - dovoljeno je ohranjanje, vzdrževanje in rekonstruiranje obstoječih ter tudi umeščanje novih gozdnih poti.
(10) Kamnolom Tržišče zaradi svoje odmaknjenosti ne predstavlja za okolje posebej moteč dejavnik. Glede na to, da gre v tem primeru samo za širitev kamnoloma, dodaten vpliv k že obstoječim ne bo tako velik. Kljub vsemu pa mora nosilec rudarske pravice, za doseganje okoljevarstvenih ciljev pri izvajanju OPPN, zagotoviti, da bodo vsa dela in ostale aktivnosti pri izkoriščanju, opuščanju izkoriščanja in sanaciji in rekultivaciji v ureditvenem območju OPPN potekala ob sočasnem izvajanju omilitvenih ukrepov.
(11) Po končanih delih se na območju kamnoloma ne sme odlagati odpadkov.

12. člen
(Sprotna sanacija in rekultivacija)

(1) V času pridobivanja se izvaja sprotna sanacija in rekultivacija - predpisane naklone končnih brežin in oblikovanje reliefa se izvaja sproti z odkopavanjem, katero naj bo kontrolirano in usmerjeno tako, da so po končanem izkopu, razen nasutja krovnih plasti, nujni le manjši korekcijski posegi.
(2) Tehnična sanacija se izvaja sproti, z zasipavanjem izkoriščenih delov z jalovino ter prekrivanjem s humusom v debelinah zadostnih za predvidene zasaditve (robovi končnih sanacijskih etaž - berm se izvedejo z večjimi kosi kamnine prekrite s travno rušo).
Končni naklon saniranih brežin je odvisen od oblikovanja in geoloških pogojev - naklone je potrebno verificirati s stabilnostnim izračunom v projektnih rešitvah Rudarskega projekta.
(3) Po končani eksploataciji kamnoloma je potrebno v sklopu sanacije in rekultivacije odstraniti vse za potrebe izvajanja del postavljene provizorije in vse ostanke začasnih deponij.
(4) Na predelih, kjer posledic odkopavanja ni mogoče v celoti odpraviti, je potrebno izvesti ukrepe zavarovanja, da se izključi nevarnost za zdravje ljudi in živali.
(5) Sanacija se zaključi z izvedbo rekultivacije etaž in brežin z zatravitvijo in pogozditvijo z avtohtonimi grmovnimi in drevesnimi vrstami - končna ureditev je gozdna površina.

13. člen
(Pogoji za gradnjo nezahtevnih in enostavnih objektov)

(1) Na območju OPPN je skladno s predpisi, ki določajo vrste objektov glede na zahtevnost, dovoljena gradnja nezahtevnih in enostavnih objektov, ki sovpadajo z dopustnimi dejavnostmi ter pod pogojem, da nimajo negativnih vplivov na okolje, ne zahtevajo večjih posegov ter ohranjajo naravne razmere območja (ograje, podporni zidovi, gozdne poti, informacijske table).
(2) Objekti morajo biti gradbeno in oblikovno kvalitetni, dovoljeni so le takšni načini gradnje, ki ne spreminjajo predvidene krajinske in reliefne značilnosti.

14. člen
(Usmeritve za ureditev zelenih in gozdnih površin)

(1) Ozelenitve in pogozditve območja kamnoloma se izvajajo načrtno in sprotno z zatravitvijo in zasaditvijo avtohtonih grmovnih in drevesnih vrst - izvaja se sprotna zasaditev brežin z namenom čim hitrejše zarasti območja in vzpostavitve ugodnih pogojev za človeka in živali. Ob brežini je potrebno zasaditi vzpenjavke kot sta divja trta in brškljan.
(2) Pri izvajanju sanacije in biološke sanacije oziroma rekultivacije je potreben strokovni nadzor Zavoda za gozdove.
(3) Pri načrtovanju in izvedbi se smiselno upoštevajo tudi določila 28. člena tega Odloka.

15. člen
(Lega objektov na zemljišču)

(1) Lega širitve pridobivalnega prostora je definirana z mejo območja OPPN in mejo odkopnega prostora ter odmiki meje območja OPPN od sosednjih parcelnih meja.
(2) Pridobivalni prostor je min. 5 m oddaljen od meje OPPN.

16. člen
(Velikost in oblika parcel)

(1) Obstoječa parcelacija - razporeditev in velikost obstoječih parcel se ne spreminja.

IV. ZASNOVA PROJEKTNIH REŠITEV IN POGOJEV GLEDE PRIKLJUČEVANJA OBJEKTOV NA GOSPODARSKO JAVNO INFRASTRUKTURO IN GRAJENO JAVNO DOBRO

17. člen

(1) Območje kamnoloma je prometno in infrastrukturno opremljeno, gradnja novih prometnic in infrastrukturnih vodov na območju OPPN ni predvidena.
(2) Načrtovanje in posegi v varovalnih pasovih posameznih infrastrukturnih omrežij se izvaja skladno z veljavnimi predpisi s področja gradnje, obratovanja in vzdrževanja posameznih omrežij, pod tehničnimi pogoji upravljavcev posameznih omrežij podanimi s smernicami in mnenji k OPPN in s pridobitvijo njihovega soglasja. Posegi in gradnja se izvajajo pod njihovim nadzorom.

18. člen
(Pogoji za prometno urejanje)

(1) Dostopna pot do območja kamnoloma je z deloma asfaltirane in deloma makadamske dostopne poti JP 595891, ki bo makadamska tudi ostala. Dostopna pot se naveže na državno cesto R1-215/1163 v km 4,995. Pridobivalni prostor ne sega v območje državne ceste.
(2) Dostopna cesta do novih etaž bo speljana z obstoječe makadamske gozdne ceste in platoja kamnoloma v obliki vmesnih ramp med etažami in ne bo posegala v varovalni pas in tako ne bodo vzpostavljene nove dostopne ceste. Vsekana bo v hribino in ne sme biti ožja od 4 m, na zunanji strani pa mora biti varnostni nasip višine 1 m. Največji naklon lahko znaša do 25%. Zunanja trasa kolesnic mora biti od roba brežine oddaljena najmanj 1,5 m in to za nasipom.
(3) Dostop do posamezne etaže se bo omogočil iz glavne dostopne kamnolomske ceste, s katere sta že speljani cesti na obstoječi etaži.
(4) Na vsaki etaži se po potrebi izvede obračališče v obliki razširitve oz. platoja, ki omogoča varno obračanje bagra.
(5) Za potrebe prometne navezave novih ureditev na obstoječe cestno omrežje je izdelana in tudi upoštevana Prometna analiza optimalne ureditve in dimenzioniranja križišča z analizo prometne varnosti (Planum d.o.o., januar 2023 - priloga), ki predstavlja izhodišče za prometno ureditev.
(6) Morebitna gradnja gospodarske javne infrastrukture v območju državne ceste je dopustna na podlagi predhodno pridobljene stvarne pravice s strani upravljavca ceste.
(7) Pri načrtovanju in izvedbi se smiselno upoštevajo tudi določila 27. člena tega Odloka.

Pogoji za komunalno in elektroenergetsko omrežje ter omrežje zvez

19. člen
(Vodovodno omrežje)

(1) Na območju OPPN je obstoječe vodovodno omrežje. Za potrebe novega objekta (delavnice, sanitarije, garderobe, skladišče za rezervne dele in orodje ter pisarna) se predvidi nove povezave in nove priključke.

20. člen
(Kanalizacija)

(1) Komunalne odpadne vode: na območju OPPN je obstoječa greznica. Za potrebe novega objekta se predvidi nove kanalizacijske vode in priključke na obstoječo nepretočno greznico na praznjenje.
(2) Padavinske odpadne vode: na območju OPPN padavinske vode razpršeno ponikajo.

21. člen
(Elektroenergetsko omrežje)

(1) Na območju OPPN **je** obstoječe elektro omrežje. Za potrebe novega objekta se predvidi nove elektroenergetske povezave in priključke.

22. člen
(Omrežje zvez)

(1) Na območju OPPN ni vodov omrežja zvez, nove povezave in priključki niso predvideni.

V. REŠITVE IN UKREPI ZA CELOSTNO OHRANJANJE KULTURNE DEDIŠČINE

23. člen
(Rešitve in ukrepi za celostno ohranjanje kulturne dediščine)

(1) V območju urejanja ni registriranih enot kulturne dediščine, zato posebne rešitve in ukrepi za kulturno dediščino niso potrebni.
(2) Ne glede na prejšnjo točko velja ob vseh posegih v zemeljske plasti obvezujoč splošni arheološki varstveni režim, ki najditelja/lastnika zemljišča/investitorja/odgovornega vodjo del ob odkritju dediščine zavezuje, da najdbo zavaruje nepoškodovano na mestu odkritja in o najdbi takoj obvesti pristojno enoto Zavoda za varstvo kulturne dediščine Slovenije, ki situacijo dokumentira v skladu z določili arheološke stroke. V primeru odkritja arheoloških ostalin, ki jim grozi nevarnost poškodovanja ali uničenja, lahko pristojni organ to zemljišče z izdajo odločbe določi za arheološko najdišče.
(3) Zaradi varstva arheoloških ostalin je potrebno pristojni osebi Zavoda za varstvo kulturne dediščine Slovenije omogočiti dostop do zemljišč, kjer se bodo izvajala zemeljska dela, in opravljanje strokovnega nadzora nad posegi.

VI. REŠITVE IN UKREPI ZA VAROVANJE OKOLJA, NARAVNIH VIROV IN OHRANJANJA NARAVE

24. člen
(Varovanje pred onesnaženjem tal)

(1) Območje OPPN **se nahaja** v erozijskem območju - običajni zaščitni ukrepi in plazljivem območju velike verjetnosti pojavljanja plazov.
(2) Humus s področja kamnoloma je treba odstraniti in ga deponirati v območju, ki je namenjeno za njegovo deponiranje. V primeru, da je možno, se lahko deponira tudi na obrobju etaž, če se kaže potreba po njegovi hitri uporabi. Odkopno jalovino je potrebno deponirati ločeno od humusa. Oboje, jalovina in humus, se uporabljata pri ureditvi brežin in sanaciji.
(3) Odložena humus in jalovina morata biti deponirana na način, da se prepreči erozija.
(4) V času pridobivanja je potrebno izvajati sprotno sanacijo brežin na izkoriščenem delu (od zgoraj navzdol).
(5) Za sanacijo in rekultivacijo se lahko uporabi le zemeljski izkop, ki je nastal znotraj območja OPPN in drugi inertni materiali. Za sanacijo je prepovedano uporabljati odpadke.
(6) Mehanizacija, ki se uporablja za odkopavanja in transport mora biti vzdrževana in tehnično brezhibna. Osebje, ki rokuje z mehanizacijo, mora biti ustrezno usposobljeno za ravnanje ob nesrečah in nepredvidenih izlitjih. V primeru nesreče ali nepredvidenega izlitja je takoj potrebno pristopiti k sanaciji in obvestiti pristojne organe.
(7) V času pridobivanja, sprotne sanacije in rekultivacije je potrebno zagotoviti vse varnostne ukrepe in tako organizacijo, da bo preprečeno izlitje nevarnih tekočin na prosto ali v zemljo.
(8) Vse odpadke, ki bodo nastajali pri tehnoloških procesih pridobivanja in predelave, je potrebno zbirati v primernih posodah, ki so namenjena za skladiščenje odpadkov.
(9) V območju, kjer bo potekalo izkoriščanje, večja popravila in vzdrževanja niso dovoljena. V kamnolomu imajo za to urejeno lokacijo, kamor je treba odpeljati stroj ali napravo v okvari in tam izvesti popravila.
(10) Znotraj obstoječega osnovnega platoja za servisiranje, vzdrževanje in parkiranje vozil, mora biti utrjena pralna ploščad z lovilcem olj, odporna na tekočine, ki se tam skladiščijo in mora biti onemogočeno iztekanje v okolje. Prostor mora biti opremljen z adsorpcijskimi materiali, ki se jih lahko uporabi v primeru izlitja. Redno je potrebno kontrolirati brezhibnost vozil in strojev skladno z navodili za vzdrževanje in uporabo.
(11) Skladiščenje goriva, maziva, razstreliv in drugih eksplozivnih sredstev v kamnolomu ni predvideno. Mehanizacija se z gorivom, ki se ga sproti dovaža, oskrbuje na pralni ploščadi. Strogo je prepovedano menjavanje olja ali drugih tekočin na mehanizaciji in vozilih na osnovnem platoju ali na kakem drugem mestu v kamnolomu, ki ni za to namenjeno, pripravljeni in primerno opremljeno. Potrebno je onemogočiti tudi odlaganje kakršnihkoli odpadkov v kamnolomu.
(12) Po končanem pridobivanju je potrebno odstraniti vse za potrebe pridobivanja postavljene začasne in pomožne objekte ter odstraniti vse ostanke začasnih deponij. Vse z gradnjo prizadete površine je potrebno sanirati in krajinsko ustrezno urediti oziroma vzpostaviti prvotno stanje.
(13) Pri načrtovanju in izvedbi se smiselno upoštevajo tudi določila 27. člena tega odloka.

25. člen
(Varovanje pred prekomernim hrupom in vibracijami)

(1) Skladno s predpisi, ki urejajo mejne vrednosti kazalcev hrupa, se obravnavani poseg nahaja v IV. stopnji varstva pred hrupom, neposredna okolica tudi v IV. stopnji varstva pred hrupom (SVPH), najbližji stanovanjski objekti na oddaljenosti cca. 80 m v III. stopnji varstva pred hrupom (SVPH).
(2) Predvideno izkoriščanje v kamnolomu ne bo bistveno prispevalo k povišanju ravni hrupa pri bližnjih stanovanjskih objektih - med območjem pridobivanja in obstoječimi objekti so gozdne površine, ki predstavljajo naravno protihrupno bariero; vir hrupa se bo premikal po območju izkoriščanja, tako bo v večji meri oddaljen več kot 80 m.
(3) V času pridobivanja materiala bo izvor hrupa predstavljalo delovanje strojev in manipulacija z materialom, dela se bodo izvajala le v dnevnem času od 6:00 do 18:00 ure.
(4) Vsi stroji in oprema morajo biti ustrezno tehnično opremljeni za zmanjševanje hrupa ter redno vzdrževani in nadzorovani.
(5) V predvideni širitvi kamnoloma Kaplja vas se raven hitrosti vibracij na bližnje stanovanjske objekte ne bo povečala. Na območju kamnoloma že sedaj ob občasni izvedbi miniranja (1x do 2x letno) delujejo viri seizmičnih vibracij. Pri izvedbi širitve bo raven vibracij predvidoma ostala na isti ravni. Kamnolom se bo z leti počasi širil proti še ne izkoriščenem prostoru na območju OPPN, ki bo predviden z Rudarskim projektom. Raven hitrosti vibracij se na bližnje stanovanjske objekte ne bo povečala.

26. člen
(Varovanje pred onesnaženjem zraka)

(1) Pri izkoriščanju, sprotni sanaciji in rekultivaciji bo prihajalo do emisij delovanja motorjev z notranjim izgorevanjem in emisij prašnih delcev zaradi zemeljskih del in transporta. Prašenje bo izrazitejše v sušnem in vetrovnem obdobju.
(2) Preprečevanje prekomernega širjenja prahu pri transportu materiala se izvaja z omejitvijo hitrosti znotraj območja peskokopa na 5 km/h in doslednim oroševanjem transportnih poti in naloženega materiala z vodnimi prhami.
Vse ukrepe za preprečevanje prašenja je potrebno izvajati zlasti ob sušnih obdobjih in pojavih večjih vetrov.
(3) Izkopan material, ki se začasno deponira znotraj območja OPPN mora biti naložen tako, da se prepreči prašenje predvsem v primeru suhega in vetrovnega vremena (prekrivanje, pregrade ali zatravitev).
(4) V primeru raznosa materiala s transportom po cesti, ki vodi do kamnoloma, je potrebno cesto očistiti, da ne prihaja do prašenja.
(5) Umestitev naprav bo tudi v prihodnje takšna, da bo morebiten vpliv prašenja minimalen in lokalno omejen, v vsakem primeru pa ne bo presegal mej pridobivalnega prostora.
(6) Za zmanjšanje lokalnih emisij in preprečevanje emisij večjega obsega so podana naslednji omilitveni ukrepi:
    a. Zaradi preprečevanja prašenja na območju kamnoloma naj se hitrost prometa s transportno mehanizacijo omeji na 5 km/h.
    b. Preprečevanje prekomernega širjenja prahu pri transportu materiala se izvaja s škropljenjem transportnim poti in naloženega materiala z vodnimi prhami.
    c. Suho drobljenje in sejanje je potrebno izvajati ob ugodnem vremenu. Vse ukrepe za preprečevanje prašenja je potrebno izvajati zlasti ob sušnih obdobjih in ob vetrovnem vremenu. Skladno z veljavnimi normativi (predpisi) morajo imeti vse naprave, pri katerih nastaja prah, nameščene ustrezne lovilce prahu.
    d. Izkopan material, ki se začasno deponira znotraj območja OPPN mora biti naložen tako, da se prepreči prašenje predvsem v primeru suhega in vetrovnega vremena (prekrivanje, pregrade ali zatravitev).
    e. V primeru raznosa materiala s transportom po cesti, ki vodi do kamnoloma, je potrebno cesto očistiti, da ne prihaja do prašenja.
    f. Separacijske in drobilne naprave morajo biti opremljene s filtri za prah.
    g. Postopen prehod na okolju prijaznejša pogonska sredstva (elektrifikacija delovne mehanizacije).
(7) Spremljanje stanja okolja:
    - Investitor je dolžan poročati letne količine naslednjih onesnažil:
    celotni prah, dušikovi oksidi (NO in NO2) izraženi kot NO2, žveplovi oksidi (SO in SO2) izraženi kot SO2. Kazalci, ki se jih prav tako lahko spremlja so povezani s številom in vrsto pogona delovne mehanizacije in tovornih transportnih vozil.

- Iz spremljanja predlaganih kazalcev bo razvidno ali se stanje okolja na območju OPPN in širše izboljšuje ali slabša in ali se uresničuje opredeljeni okoljski cilj. Za spremljanje stanja je zadolžen investitor.

27. člen
(Varstvo voda)

(1) Območje OPPN se **ne** nahaja znotraj vodovarstvenega območja in se **ne** nahaja v območju varovanih vodnih virov.
(2) Direktnih posegov v površinske vode ne bo. Prav tako ne bo odvajanja tehnoloških vod v površinske vode.
(3) V času izkoriščanja kamnoloma in tudi po njem se predvidijo ustrezni ukrepi, da se prepreči nelegalno odlaganje odpadkov, ki bi lahko z izcejanjem onesnaževali meteorno vodo, ki je speljana proti potoku. Ukrep zajema postavitev ustreznih opozorilnih tabel, zapornic, ograj.
(4) V tem trenutku je porasli del kamnoloma dober porabnik padavinske vode, zato ni pojava prekomernih dodatnih količin vod, ki bi jih bilo treba odvodnjevati preko posebej urejenega sistema.
(5) V času izvajanja del, ko se bodo začele odkrivati tudi ostali porasli deli do meje varovalnega pasu 5m pred mejo OPPN, ravno tako ne pričakujemo posebnega problema s padavinskimi vodami. Kljub temu je treba pred napredovanjem oz. pred odstranjevanjem odkrivke skrbeli za preusmerjanje in razprševanje morebitnih vod že pred vstopom v kamnolom. Z usmerjenim odvodnjavanjem bomo zmanjšali količine vod, ki tangirajo proti kamnolomu in s tem eventualne viške, ki bi se pojavili zaradi zmanjšanja porabe za vegetacijo.
(6) Glede na to, da bo pridobivanje potekalo do vrha hriba, pa po širitvi kamnoloma do skrajne meje (meja OPPN) z izjemo 5m varovalnega pasu, zalednih vod praktično ne pričakujemo, vse padavinske vode, ki bodo padle neposredno na območje kamnoloma pa se bodo na etažah praviloma infiltrirale. Kljub temu predvidevamo, da se v primeru ekstremnih razmer, nagib etaže uredi tako, da pada proti zunanjemu robu, kjer naj se naredi prekinitev v varnostnem nasipu, ki ne sme biti daljša od enega metra. S tem bomo vodo preusmerili izven etaže na najnižjo točko osnovnega platoja, kjer bo poniknila. Po do sedanjih izkušnjah in na podlagi hidrogeoloških preiskav se potem tudi tako speljane vode infiltrirajo in ne predstavljajo posebnega problema.
(7) Vode, ki se bodo pojavljale na osnovnem pridobivalnem platoju na k. 470, se gravitacijsko speljejo v najnižji del, kjer bodo poniknile. V primeru, da bi se zaradi večjega naliva akumulirala večja količina vode, bo pač trajalo dlje časa, da se infiltrira. Če se na dnu pojavlja mulj, ki bi to preprečeval, ga je treba odstraniti. Ker ni onesnažen, se lahko odloži v delu kamnoloma, kjer ne bo motil procesa, medtem ko se bo sušil.

28. člen
(Varovanje gozdnih površin)

(1) Po končanem izkoriščanju je treba na območju kamnoloma ponovno osnovati gozd. Z izkoriščanjem mora biti po končani eksploataciji prizadeti gozdni prostor ustrezno saniran, v smislu ekološke in funkcionalne skladnosti (pogozditev z ustreznimi vrstami, utrjevanje brežin).
(2) Pri širitvi kamnoloma ni dovoljeno posegati v gozd izven območja, opredeljenega v OPPN (sečnja zaradi gradbenih dovozov, gradnje pomožnih objektov). Prepovedano je vsako zasipavanje in odlaganje materiala v okoliške gozdove in odstranjevanje zarasti. Dostop na sosednja gozdna zemljišča mora biti zagotovljen v času priprave in v času izkoriščanja kamnoloma.
(3) Pri poseku in spravilu lesa se mora upoštevati določila Pravilnika o izvajanju sečnje, ravnanju s sečnimi ostanki, spravilu in zlaganju gozdnih lesnih sortimentov (Uradni list RS, št. 55/94, 95/04, 110/08 in 83/13) in Uredbo o varstvu pred požari v naravnem okolju (Uradni list RS, št. 20/14).
(4) Krčitev gozda - posek dreves se lahko izvede po pridobitvi dovoljenja za izkoriščanje ob predhodni označitvi in evidentiranju gozdnega drevja, ki ga izvede Zavod. Zavod izda na podlagi dokončnega dovoljenja ugotovitveno odločbo, v kateri se določita količina in struktura dreves za posek.

29. člen
(Ohranjanje narave)

(1) Ureditve na območju OPPN ne posegajo v naravno vrednoto, zavarovana območja ali območja pomembna za biotsko raznovrstnost.
(2) Smer odpiranja, sprotna sanacija in dinamika razvoja kamnoloma so načrtovani tako, da je vidnost v krajini čim manjša in zajemajo čim ožji pas naravnega okolja.
(3) Vse ureditve in dejavnosti na območju kamnoloma so podrejene varovanju voda in ohranjanju naravnih razmer.

(4) Gradnja objektov in nameščanje naprav za različne namene se izvaja tako, da le-ti ne povzročijo sprememb ali bistvene spremembe kakovosti in količine vode, prostorske in časovne razporeditve voda ter drugih sprememb v okolju.

30. člen
(Varstvo krajinskih značilnosti)

(1) Območje OPPN je krajinsko ugodno, znotraj gozdnih površin in je vizualno neizpostavljeno (razen na manjšem delu proti severovzhodu - proti Podgori).
(2) Vizualno zaščito območja v času pridobivanja predstavljajo obstoječe gozdne površine. Končna ureditev kamnoloma po sanaciji in rekultivaciji se z ureditvijo reliefa in načrtovanimi zasaditvami, ki se oblikujejo kot naravne združbe, smiselno vključi v krajinsko sliko širšega območja. Izbrana vegetacija je avtohtona in nezahtevna za vzdrževanje.
(3) Posebna pozornost se nameni oblikovanju obrobja izkoriščenega območja - robovi in strmine ne smejo biti ostri, da se onemogoči erozija - končno oblikovanje se izvede z izravnavo površin, zaobljenjem robov, omiljenjem štrlečih predelov, zasipanjem depresij. Za čim boljše vključevanje kamnoloma v okolje, je potrebno težiti k amorfnim naravnim oblikam skrajnih kontur.

31. člen
(Ravnanje z odpadki)

(1) Pri izkoriščanju dolomita bo pridobljena odkopna jalovina, pri predelavi pa separacijska jalovina, ki se bosta začasno deponirali na deponiji na zahodni strani in kasneje uporabili za sanacijo.
(2) Poleg komunalnih odpadkov in ločeno zbranih frakcij (klasifikacijska skupina 20) bodo nastajali še odpadki zaradi delovanja in vzdrževanja naprav (klasifikacijska skupina 13, 15, 16 in 19) v manjših količinah pa tudi ostali odpadki.
Zaradi delovanja naprav bodo predvidoma nastajala naslednje vrste odpadkov:
- neklorirana motorna, strojna in mazalna olja
- embalaža, ki vsebuje ostanke nevarnih snovi
- čistilne krpe
- oljni filtri
- kovine.

(3) Odpadki se morajo zbirati ločeno in se predajajo pooblaščenim podjetjem za odvoz. Zbiranje odpadkov se izvaja na osnovnem platoju. Odpadno olje se sproti odvaža v zbirne centre, embalažo od olj, masti, hrane in druge komunalne odpadke, je treba zbirati v za to določenih kontejnerjih oziroma zračnotesnih smetnjakih) in jih odvažati na ustrezno urejeno deponijo. Enako velja tudi za vse ostale vrste odpadkov.
(4) Lastnik mora še naprej skrbeti, da se odpadki zbirajo in odvažajo ločeno.
(5) Odlaganje odpadkov na območju osnovnega platoja ali kjer koli znotraj pridobivalnega prostora je strogo prepovedano.

32. člen
(Ravnanje s plodno zemljo)

(1) Pri zemeljskih delih se mora plodna zemlja odstraniti in deponirati ter se uporabiti pri sprotni sanaciji in rekultivaciji - smiselno se upoštevajo določila 24. člena tega odloka.
(2) Humusni del se mora deponirati ločeno od jalovine. Obe vrsti se bosta deponirali na jugozahodnem in severnem delu kamnoloma in se porabili pri sanaciji in rekultivaciji.

33. člen
(Rastlinstvo)

(1) V času pridobivanja surovine v kamnolomu je vpliv na tla in rastlinstvo največji, ker je potrebno sočasno z napredovanjem izkoriščanja odstranjevati tudi vso vegetacijo in zemljo. Po sanaciji in biološki obnovi bo vpliv manj viden.
(2) Vse površine, ki bodo med eksploatacijo poškodovane, se takoj po posamezni fazi (prva sadilna sezona) sanirajo tako, da se vzpostavi čim bolj naravno stanje.
(3) Dinamika del pri izkoriščanju mineralne surovine mora biti usklajena tako, da je obdobje med odstranitvijo sestoja do sanacije nazaj v gozd čim krajše in ne daljše od treh let. Gozdno drevje se lahko odstrani največ osem mesecev pred začetkom eksploatacije. Ko se eksploatacija konča, morajo biti tla pripravljena na sanacijo v šestih mesecih, pogozditev površin pa mora biti izvedena prvo sezono po pripravi tal.

(4) Kamnolom se bo širil le v območju opredeljenega občinskega prostorskega načrta, poseganja v gozdove izven tega območja ne bo. Začasno odlaganje - deponiranje materiala in zasipavanje se bo izvajalo znotraj kamnoloma. Za začasna odlagališča jalovine, separacijske jalovine in humusa bo pripravljeno območje na severu kamnoloma, ki leži na osnovnem platoju.
(5) Med samim izkoriščanjem in po njem se ne bodo poslabšali pogoji za gozdno proizvodnjo.
(6) Drevje se lahko poseka po pridobitvi ustreznega dovoljenja za izkoriščanje kamnoloma, pred izkoriščanjem posameznih delov kamnoloma je potrebno obvestiti Zavod za gozdove Slovenije, da se drevje za posek označi in evidentira. Pri poseku in spravilu lesa je potrebno upoštevati določila Pravilnika o izvajanju sečnje, ravnanju s sečnimi ostanki, spravilu in zlaganju gozdnih lesnih sortimentov ter Uredbi o varstvu pred požarom v naravnem okolju.

VII. REŠITVE IN UKREPI ZA OBRAMBO TER VARSTVO PRED NARAVNIMI IN DRUGIMI NESREČAMI, VKLJUČNO Z VARSTVOM PRED POŽAROM

34. člen
(Varstvo pred naravnimi in drugimi nesrečami)

(1) Na območju OPPN in okolici ni dejavnosti, ki bi povzročila možnost razlitja nevarnih snovi - vse dejavnosti znotraj območja namenjenega gasilcem so nadzorovane s strani stroke in pooblaščenih služb za zaščito in reševanje.
(2) Nevarne snovi v kamnolomu predstavljajo naftni derivati kot so dizel gorivo, motorna olja in hidravlična olja strojev. Kako ravnati s temi snovmi, je določeno z veljavnimi predpisi. Po zakonu je potrebno izdelati ustrezna navodila zaposlenim za ravnanje z različnimi nevarnimi snovmi in ravnanje ter postopke v primeru nesreče.
(3) Objekt mora biti projektiran potresno varno, za VIII. stopnjo EMS-98 potresne lestvice, projektni pospešek tal je 0,200 g.
(4) Skladno s predpisi, ki določajo pogoje za gradnjo in vzdrževanje zaklonišč (danes: Uredba o graditvi in vzdrževanju zaklonišč, Uradni list RS, št. 57/96, 54/15) je pri gradnji objektov potrebno izvesti ojačitev prve plošče tako, da zdrži rušenje objekta nanjo; glede na namembnost objektov gradnja zaklonišč ni potrebna.
(5) Območje urejanja **se nahaja** v erozijskem območju - običajni zaščitni ukrepi - in **ni** poplavno ogroženo.

35. člen
(Varstvo pred požarom)

(1) Na območju OPPN in okolici ni dejavnosti oz. tehnoloških postopkov in uporabe požarno nevarnih snovi - vse dejavnosti znotraj območja namenjenega gasilcem so nadzorovane s strani stroke in pooblaščenih služb za zaščito in reševanje.
(2) Kamnolom ni požarno nevaren objekt, kljub temu pa je potrebno upoštevati in spoštovati vse varnostne kriterije in zahteve.
(3) Delovni stroji, oprema in pomožni objekti, ki so že postavljeni na obratnem platoju v območju pridobivalnega prostora, morajo biti opremljeni z gasilnimi aparati. Vsa oprema za gašenje požarov mora biti delavcem lahko dostopna ter ustrezno zavarovana pred različnimi poškodbami.
(4) Dostop z gasilskimi vozili v primeru intervencij je možen po državne ceste Trebnje-Mokronog-Boštanj R1 215/1163 z odcepom na JP 595891, delovne površine za intervencijska vozila so zagotovljena na platoju kamnoloma. Za oskrbo z vodo za gašenje se uporabljajo avto cisterne. Umik ljudi iz delovišča je možen iz vseh smeri, ker je le to na prostem.
(5) Za primer zavarovanja pred požarom je potrebno izdelati požarni načrt obrata, ki naj vsebuje načrt požarne preventive in načrt posredovanja v primeru pojava požara na različnih lokacijah.
(6) V primeru, da zaradi kakršnega koli vzroka del ostankov drevja, grmičevja in vej ne bodo odpeljali ali zdrobili in bodo izvedli sežiganje, je treba pri tem upoštevati določene ukrepe. Sežig se mora izvajati le ob vlažnem vremenu, brez vetra in pod stalno kontrolo delavcev. Pri takih delih se morajo upoštevati odredbe lokalnih oblasti. V neposredni bližini in v pripravljenosti je potrebno imeti gasilne aparate in drugo protipožarno opremo. Po končanem sežiganju je potrebno ogenj popolnoma pogasiti.
(7) V okviru zaščite pred požarom in z upoštevanjem določil predpisov s področja varstva pred požarom (danes: 22. in 23. člen Zakona o varstvu pred požarom -uradno prečiščeno besedilo, Uradni list RS, št. 3/07-UPB, 9/11, 83/12, 61/17 - GZ) se ob upoštevanju predpisov o požarni varnosti v stavbah (danes: Pravilnik o požarni varnosti v stavbah, Uradni list RS, št. 31/04, 10/05, 83/05, 14/07, 12/13, 61/17 - GZ) in predpisov o hidrantnem omrežju za gašenje požarov (danes: Pravilnik o tehničnih normativih za hidrantno omrežje za gašenje požarov, Uradni list SFRJ, št. 30/1991, Uradni list RS, št. 83/05) izvedejo naslednji ukrepi:

- Ukrepi za varen umik ljudi in premoženja: posamezni objekti in ureditve morajo biti zasnovani tako, da je omogočen varen umik iz objektov na urejene površine ob objektih.
- Pri projektiranju posameznih objektov je potrebno zagotoviti ukrepe za omejevanje širjenja ognja ob požaru z upoštevanjem ustrezne požarne ločitve objektov oz. ustreznih požarno varstvenih lastnosti obložnih materialov in sicer glede na določene odmike objektov od parcelnih meja oz. med objekti.
- Prometne in delovne površine za intervencijska vozila so zagotovljene v okviru obstoječih zadostno dimenzioniranih prometnic in manipulativnih površin.
- Zadostne količine požarne vode so zagotovljene z obstoječim in dopolnjenim hidrantnim omrežjem.
- Pri projektiranju posameznega objekta morajo biti predvideni ukrepi, ki bodo zagotavljali pogoje za pravočasno odkrivanje, obveščanje, omejitev širjenja in učinkovito gašenje požara.

VIII. ETAPNOST IZVEDBE PROSTORSKE UREDITVE TER DRUGI POGOJI IN ZAHTEVE ZA IZVAJANJE PODROBNEGA NAČRTA

36. člen
(Etapnost gradnje)

(1) Dovoljena je fazna izvedba objektov in pripadajočih ureditev pod pogojem, da mora posamezna faza predstavljati zaključeno funkcionalno in oblikovno celoto.

37. člen
(Obveznosti investitorja in izvajalca)

(1) Pri projektiranju in izvajanju OPPN je treba upoštevati vsa določila, navedena v posameznih poglavjih tega odloka ter projektne pogoje, navedene v pridobljenih smernicah in mnenjih.
(2) Za vso škodo, ki nastane zaradi neustrezne ali nekvalitetne izvedbe del ali projekta, je odgovoren investitor.

IX. VELIKOST DOPUSTNIH ODSTOPANJ OD FUNKCIONALNIH, OBLIKOVALSKIH IN TEHNIČNIH REŠITEV

38. člen
(Dopustna odstopanja od načrtovanih rešitev)

(1) Dovoljena so odstopanja od načrtovanih ureditev in parcelacije, če to pogojujejo usklajevanja z obstoječim stanjem in tehnologijo pridobivanja, če gre za ustreznejšo tehnologijo izvedbe in tehnično rešitev, v kolikor te spremembe ne spreminjajo vsebinskega koncepta OPPN.
(2) Odstopanja ne smejo spreminjati načrtovanega videza območja, poslabšati bivalnih pogojev ter vplivov na okolje in ne smejo biti v nasprotju z javno koristjo oz. interesi. Spremembe dovoljene z odstopanji ne smejo ovirati realizacije OPPN in morajo biti v skladu z zakonskimi in podzakonskimi predpisi, ki se nanašajo na posege v prostor in varovanje okolja.
(3) Za izvedbo odstopanj morajo biti pridobljena soglasja pripravljavca tega akta in nosilcev urejanja prostora, v katerih pristojnost posegajo odstopanja.

X. KONČNE DOLOČBE

39. člen
(Vpogled v OPPN)

(1) OPPN s prilogami se hrani na sedežu Občine Sevnica v digitalni in analogni izpisani in izrisani obliki in je na vpogled v času uradnih ur občinske uprave.
(2) V primeru odstopanja med digitalno in analogno obliko veljajo podatki iz analogne oblike podrobnega načrta.

40. člen
(Nadzor)

(1) Nadzor nad izvajanjem tega odloka opravljajo pristojne inšpekcijske službe za posamezna področja.

41. člen
(Začetek veljavnosti)

Ta odlok začne veljati petnajsti dan po objavi v Uradnem listu Republike Slovenije.

Številka:
Datum:

Občina Sevnica
Srečko Ocvirk, župan

II. TEKSTUALNI DEL PODROBNEGA NAČRTA:

1. OPIS PROSTORSKE UREDITVE, VKLJUČNO S PROGRAMOM DEJAVNOSTI IN REŠITEV GLEDE UMEŠČANJA NAČRTOVANIH OBJEKTOV IN POVRŠIN, KI SE NAČRTUJE Z OPPN ZA IZKORIŠČANJE MINERALNE SUROVINE S SANACIJO IN PREDELAVO GRADBENIH ODPADKOV KAPLJA VAS

Predmet **OPPN za izkoriščanje mineralne surovine s sanacijo in predelavo gradbenih odpadkov Kaplja vas** je določitev pogojev za nadaljevanje izkoriščanja mineralnih surovin (dolomita - tehničnega kamna in peska) oz. širitve pridobivalnega prostora na obstoječi lokaciji kamnoloma Tržiče s sprotno in končno sanacijo ter rekultivacijo in predelavo nenevarnih gradbenih odpadkov, ki jih je možno z ustreznimi postopki predelati in pridobiti reciklirani gradbeni produkt, ki se ga lahko uporabi v gradbene namene.

Dne 10.12.2001 je bila za osnovni prostor kamnoloma in peskokopa Tržiče podpisana koncesijska pogodba št. 354-14-71/01 za dobo 20-ih let, 25.01.2006 pa s podjetjem AGM Pungerčar d.o.o. koncesijska pogodba o prenosu št. 0141-47/2005. Po zaprositvi za razširitve osnovnega prostora je bila izdana odločba o izbiri koncesionarja št. 4301-80/2009/34 in dne 28.06.2010 podpisana koncesijska pogodba za širitev št. 0141-47/2005-51.

Vse dejavnosti v kamnolomu se bodo izvajale znotraj območja predvidenega z OPPN. Glede na trenutne potrebe in lastniške odnose bo širitev pridobivalnega prostora manjša od predvidenega območja površin nadzemnega pridobivalnega prostora (LN) iz OPN. Skupno območje OPPN obsega ca. 15,4 ha površin, širitev pridobivalnega prostora se bo izvajala na cca. 3,7 ha površin. Preostale pridobivalne površine določene z OPN, ki niso predmet tega OPPN, bodo obdelane takrat, ko bo izkazana potreba za širitev pridobivalnega prostora.

Obseg in višino kamnoloma je potrebno omejiti na način, da ne bo viden iz širše okolice. Dostopna pot z državne ceste do območja kamnoloma še naprej ostane deloma asfaltirana in deloma makadamska dostopna pot JP 595891 - Kamnolom, ki bo makadamska tudi ostala.

Nove ureditve ne predvidevajo večjih vsebinskih sprememb, ne ogrožajo naravnih vrednot, naravnih območij in biotske raznovrstnosti ter kulturne dediščine in se smiselno navezujejo na vse obstoječe ureditve:
- načrtuje se nadaljevanje pridobivanja dolomita oz. širitev obstoječega kopa s sprotno sanacijo in rekultivacijo, pridobivanje se bo izvajalo s sodobno tehnološko mehanizacijo, katera zagotavlja minimalne vplive na okolje, izbrana odkopna metoda pa predstavlja okolju prijazno tehnologijo, ker omogoča sprotno sanacijo in rekultivacijo.
- načrtuje se tudi obdelava odpadkov, ki nastanejo pri gradbenih delih in se bodo zbirali in obdelovali v pridobivalnem prostoru kamnoloma.

Izdelane so analize obstoječega stanja v prostoru, osnova za izdelavo OPPN-ja je izdelan Rudarski projekt za izkoriščanje in sanacijo, kamnolom Tržiče - širitev obstoječega pridobivalnega prostora - idejna zasnova (Geostern d.o.o., avgust 2019)

in Na¯rt obdelave gradbenih odpadkov na napravi za obdelavo nenevarnih gradbenih odpadkov v kamnolomu Tržiš¯e (Geostern d.o.o., januar 2022) - nakazane so strokovne rešitve, ki predstavljajo izhodiš¯a za izdelavo OPPN 32-01: izkoriš¯anje mineralne surovine s sanacijo in predelavo gradbenih odpadkov Kaplja vas.

Obmo¯je OPPN ZA IZKORIŠKANJE MINERALNE SUROVINE S SANACIJO IN PREDELAVO GRADBENIH ODPADKOV KAPLJA VAS:

Območje površin nadzemnega pridobivalnega prostora (LN, KGV69.ru) po OPN Sevnica, ki se rešuje z OPPN-32-01 je skupne površine cca. **15,4 ha** in obsega parcelne številke: 2008/7 (del), 2008/3 (del), 2717/1 (del), 2008/6, 2862 (del), 2863, 2238/22, 2238/4, 2238/5, 2238/32, 2238/33, 2238/34, 2238/25, 2238/8, 2008/4, 2003, 2000 (del), 1995/1, 1995/2, 2864/2, 2864/1 (del), 2238/9, 2238/12, 2238/13, 2238/16 in 2238/17, vse k.o. 1397 Tržiš¯e.

Obstoje¯a pridobivalna prostora PP Tržiš¯e (2,88 ha) in PP Tržiš¯e - širitev (2,97 ha) obsegata skupaj cca 5,85 ha (podatki iz Rudarske knjige).

Širitev pridobivalnega prostora, predmet te dokumentacije, je manjša od predvidenega obmo¯ja površin nadzemnega pridobivalnega prostora (LN) iz OPN in se bo izvajala na cca. 3,75 ha površin (celotno predvideno obmo¯je širitve pridobivalnega prostora po OPN je površine cca. 9,5 ha).

Območje širitve pridobivalnega prostora, predmet tega OPPN je površine cca. **3,75 ha** in obsega parcelne številke: 2008/7 (del), 2008/6, 2863, 2238/22 (del), 2238/4, 2238/5, 2238/32, 2238/33, 2238/34, 2238/25, 2238/8, 2008/4, 2003 (del), 2864/2 (del), 2238/9 in 2238/12, vse k.o. 1397 Tržiš¯e.

2. UMESTITEV NA¯RTOVANE UREDITVE V PROSTOR

2.1 Opis vplivov in povezav prostorskih ureditev s sosednimi območji

Kamnolom Tržiš¯e, v katerem podjetje AGM Punger¯ar d.o.o. pridobiva tehni¯ni kamen - dolomit in pesek, leži v ob¯ini Sevnica, v Mirenski dolini, 10 km zra¯ne linije od mesta Sevnice, ki leži na SV, cca. 14,5 od Trebnjega na JZ in cca. 2,3 km od Krmelja na severu. Leži na južni strani državne ceste Trebnje - Mokronog - Boštanj R1 215/1163, od katere je oddaljen 185 m.

Od naselja Tržiš¯e na vzhodu je oddaljen cca. 400 m, od Kaplje vasi na zahodu nekaj ve¯ kot 300 m zra¯ne linije, od Podgore na severu, kjer je tudi najbližja individualna stanovanjska zgradba, pa cca. 200 m.
Kamnolom je oddaljen od obmo¯ja poselitve in je dobro dostopen ter povezan z bližnjo in daljno okolico preko obstoje¯ega cestnega omrežja.

Obravnavano območje OPPN predstavlja širitev obstoječega pridobivalnega prostora in nadaljevanje že obstoječe aktivnosti v prostoru - izkoriščanja mineralnih surovin (dolomita - tehničnega kamna).
Nadaljevanje eksploatacije je na isti lokaciji racionalno in ekonomično, vsekakor pa je pomembno in v širšem interesu lokalne skupnosti realizirati možnosti in ponuditi kvaliteten material iz lastnega kamnoloma.

Vplivi na neposredno okolico v času izkoriščanja v obliki začasne degradacije naravnega okolja ter motenj zaradi razstreljevanja in mehanizacije pri tehnološkem procesu so neizogibni, vendar je cilj z uporabo sodobnih in nadzorovanih metod in tehnološke opreme, z upoštevanjem preventivnih ukrepov in z optimalno izbrano odkopno metodo, katera bo omogočala sprotno sanacijo in rekultivacijo, jih omiliti oz. zmanjšati na minimum.

2.2 Opis rešitev načrtovanih objektov in površin

Obstoječe stanje:

Kamnolom je, gledano v smeri urinega kazalca, od vzhoda do severa obdan z gosto poraslim gozdom. Od severa proti vzhodu se ta red či in je kamnolom samo s te strani odprt proti Podgori, le-tu meji tudi na kmetijske površine.

Znotraj kamnoloma je postavljen kompleks nadkritih kontejnerjev za potrebe investitorja, ob kontejnerjih je izvedena betonska plošča z lovilcem olj. Kontejnerji so priključeni na vodovodno omrežje, odpadne vode se vodijo v obst. greznico na praznjenje. Drugih objektov znotraj kamnoloma, v njegovi neposredni bližini ali daljni okolici ni. Kontejnerji se bodo prestavljali glede na potek in razvoj odkopavanja kamnoloma ali odstranili, saj je v poglobitvi predviden armirano betonski objekt z delavnicami, sanitarijami, garderobami in skladiščem za rezervne dele in orodje ter pisarno.

Dostopna pot do območja kamnoloma je z deloma asfaltirane in deloma makadamske dostopne poti JP 595891, ki bo makadamska tudi ostala.

Odkopavanje dolomita se izvaja proti Z in V, kar omogoča delno izvajanje sprotne sanacije.

Kamnolom je oddaljen od območja poselitve in je dobro dostopen ter povezan z bližnjo in daljno okolico preko obstoječega cestnega omrežja.

Umestitev načrtovanih objektov in površin v prostor:

Pri načrtovanju novih ureditev se upoštevajo:

- določila v Občinskem prostorskem načrtu Občine Sevnica (Uradni list RS, št. 94/12, 100/12 - popr., 57/13, 1/16, 17/16), Odlok o spremembah in dopolnitvah Odloka o Občinskem prostorskem načrtu Občine Sevnica (Uradni list RS, št. 33/18 in 70/19) - v nadaljevanju OPN

- Rudarski projekt za izkoriš¯anje in sanacijo kamnolom Tržiš¯e - širitev obstoje¯ega pridobivalnega prostora - idejna zasnova (Geostern d.o.o., RP-3/19 IDZ ZS, avgust 2019)
- Na¯rt obdelave gradbenih odpadkov na napravi za obdelavo nenevarnih gradbenih odpadkov v kamnolomu Tržiš¯e - na¯rt ravnanja z gradbenimi odpadki - osnutek za OPPN 32-01, Kaplja vas (Geostern d.o.o., januar 2022)
- Geološko - rudarsko poro¯ilo o stabilnosti brežin v kamnolomu Tržiš¯e (Geostern d.o.o., GR 4/21 DB, september 2021)
- obstoje¯e ureditve
- navezave novih ureditev na obstoje¯e ureditve.

V skladu z Ob¯inskim prostorskim na¯rtom ob¯ine je obmo¯je opredeljeno z oznako LN (KGV69.ru). To so površine nadzemnega pridobivalnega prostora oziroma obmo¯ja mineralnih surovin - dolomita, ki so namenjene za izvajanje dejavnosti s podro¯ja izkoriš¯anja mineralnih surovin.
Kamnolom Tržiš¯e v ob¯ini Sevnica razvija dolgoletno dejavnost pridobivanja dolomita - tehni¯nega kamna in razpolaga z vso infrastrukturo potrebno za neovirano pridobivanje in predelavo mineralne surovine. V delu obmo¯ja obratuje že obstoje¯i kop Tržiš¯e, za katerega je podeljena rudarska pravica in sklenjena koncesijska pogodba.

Celotno obmo¯je Kamnoloma Tržiš¯e je v OPN Ob¯ine Sevnica po namenski rabi opredeljeno kot LN - površine nadzemnega pridobivalnega prostora, v enoti urejanja prostora - **KGV69.ru** in je predvideno za urejanje z OPPN.

Predvidena širitev pridobivalnega prostora, ki je predmet OPPN, se nahaja v neposrednem nadaljevanju obstoje¯ega kopa Tržiš¯e in v OPN predstavlja del enote urejanja prostora KGV69.ru - v delu predvidene širitve pridobivalnega prostora ima pobudnik urejene lastniške razmere; izdelane so tudi predhodne raziskave, katere ugotavljajo, da je predvidena lokacija širitve, glede kvalitete surovine, najprimernejša za nadaljnje pridobivanja mineralne surovine.

Dostop do kamnoloma je z obstoje¯e dostopne poti, katera omogo¯a dostop na predvideni osnovni plato in formiranje uvozov na etaže skladno s potrebami in bodo¯im razvojem kamnoloma.

Izdelava OPPN v enoti urejanja prostora KGV69.ru je skladna z dolo¯ili OPN - predstavlja le nadaljevanje in razvoj obstoje¯e dejavnosti (pridobivanje dolomita - tehni¯nega kamna) z navezavo na obstoje¯e ureditve, kar je racionalno in ekonomi¯no, vsekakor pa je pomembno in v širšem interesu lokalne skupnosti realizirati možnosti in ponuditi kvaliteten material iz lastnega kamnoloma.

Saniran in rekultiviran kamnolom bo ponovno gozdna površina.

Koncept ureditve, pridobivanja, sanacije in rekultivacije je zasnovan na na¯in, da se v najve¯ji meri upoštevajo in izkoristijo že obstoje¯e danosti in ureditve v prostoru.

Namenska raba prostora:

- v ¯asu pridobivanja - površinsko pridobivanje rudnin, površine nadzemnega pridobivalnega prostora
- po sanaciji in rekultivaciji - gozdne površine

Vrste dopustnih gradenj:

- gradnja objektov
- rekonstrukcije objektov
- rušitve objektov
- spremembe namembnosti objektov ali njihovih delov (skladno z dopustnimi dejavnostmi)
- gradnja nezahtevnih in enostavnih objektov
- vzdrževanje objektov

Vrste dopustnih objektov:

Na obmo¯ju OPPN so dovoljene naslednje vrste objektov skladno s predpisi, ki dolo¯ajo klasifikacijo vrst objektov CC-SI glede na namen uporabe objektov in dolo¯ajo merila za razvrš¯anje objektov glede na zahtevnost (danes: Uredba o razvrš¯anju objektov Ur.l. RS, št. 37/18):

2 gradbeni inženirski objekti

21121 lokalne ceste in javne poti, nekategorizirane ceste in gozdne ceste
23010 objekti za pridobivanje in izkoriš¯anje mineralnih surovin
24205 drugi gradbeni inženirski objekti, ki niso uvrš¯eni drugje (ograje; oporni zidovi; objekti za zadrževanje plazov)
3111 trajno reliefno preoblikovanje terena

Nezahtevni in enostavni objekti:

- nadstrešnica do vklju¯no 50 m²
- gozdne ceste, pešpoti, kolesarske poti, jahalne steze
- prometna signalizacija in prometna oprema
- vkopani zadrževalniki in podobni objekti za akumulacijo vode prostornine do 2000 m³
- ograje višine do 2,20 m
- oporni zid višinske razlike med spodnjim in zgornjim zemljiš¯em do 2,00 m
- utrjene površine, utrjene brežine
- ekološki otoki, urbana oprema, objekti za oglaševanje in informacijski panoji
- proizvod kot celota dan na trg (gradbiš¯ni kontejner, sanitarni WC kontejner)
- merilna mesta za opazovanje naravnih pojavov, naravnih virov in stanja okolja.

Vrste dopustnih dejavnosti:

Na obmo¯ju OPPN so dovoljene naslednje vrste dejavnosti skladno s predpisi, ki urejajo klasifikacijo dejavnosti (danes: Uredba o standardni klasifikaciji dejavnosti Ur. l. RS, št. 69/07 in 17/08):

A KMETIJSTVO IN LOV, GOZDARSTVO, RIBIŠTVO

- dovoljeno je: (02) Gozdarstvo
  (02.1) Gojenje gozdov in druge gozdarske dejavnosti
  (02.2) Se¯nja
  (02.4) Storitve za gozdarstvo

B RUDARSTVO

- dovoljeno je: (08.11) Pridobivanje kamna
  (09.900) Storitve za drugo rudarjenje (raziskovalne storitve, jemanje vzorcev, geološka opazovanja, vrtanje in sondiranje)

2.3 Pogoji in usmeritve za projektiranje in gradnjo

Na območju OPPN se izvaja širitev obstoječega pridobivalnega prostora s sprotno sanacijo in rekultivacijo.

Pred pri¯etkom raziskovalnih ter pripravljalnih del in eksploatacije je potrebno pridobiti rudarsko pravico za gospodarsko izkoriš¯anje skladno s predpisi s podro¯ja rudarstva (danes: Zakon o rudarstvu ZRud-1, Ur. l. RS, št. 61/10, 62/10 - popr., 76/10 - Zrud-1A, 57/12 - ZRud-1B, 111/13 - Zrud-1C, 14/14 - Zrud-1-UPB3, 61/17 - GZ).

UREDITEV V ¯ASU PRIDOBIVANJA

1. V kamnolomu bo po speljani širitvi zasnovano min. 6 etaž. Etaže bodo visoke 15 m, predvideni naklon kon¯ne brežine kopa pa okoli 50°, kar bo dokon¯no dolo¯eno s stabilnostnimi analizami v naslednjih fazah projektiranja. Delovni naklon brežin etaž je predviden do 65°, kon¯ni pa prav tako do 65°. Dokon¯ni naklon in višina etaž pa bo dolo¯en oziroma verificiran glede na izdelano stabilnostno analizo v kasnejših fazah projektiranja. Širina delovne etažne ravnine oziroma berme je minimalno 7 m, zaklju¯ne (sanacijske) ko na njej ne bo ve¯ mehanizacije, pa bo minimalno 5 m. Izvedba odkopnih etaž, ki pomeni nadaljevanje oziroma širitve razvoja kamnoloma, bo izvedena z obstoje¯ih dostopnih poti. Osnovni plato bo na koti najve¯ do globine 270 m. Na delu parcele 2008/7 in delu parcele 2003 je predvidena deponija jalovine, ki se bo kasneje uporabila za sanacijo kamnoloma. Lokacije za¯asnih deponij za deponiranje predelane mineralne surovine bodo locirane skladno z razvojem kamnoloma na osnovnem platoju. V sklopu kamnoloma se predvidi tudi obmo¯je za za¯asno deponiranje nenevarnih gradbenih odpadkov.
2. V kamnolomu se bo lahko izvajalo tudi zbiranje in predelava gradbenih odpadkov, za kar mora investitor pridobiti OVD. Del obmo¯ja kamnoloma je možno izrabiti tudi za izvajanje dejavnosti ravnanja z gradbenimi odpadki in sicer za potrebe zbiranja in predelave gradbenih odpadkov. Zbiranje in predelava gradbenih odpadkov se mora sicer urediti skladno s predpisi, ki urejajo ravnanje z odpadki (Uredba o odpadkih (Uradni list RS, št. 37/15, 69/15 in 129/20), Uredba o ravnanju z odpadki, ki nastanejo pri gradbenih delih (Uradni list RS, št. 34/08).

3. Predelava gradbenih odpadkov s pripadajo¯imi deponijami bo potekala na parcelah s parc. št. 2238/8 (del parcele - predelava, deponiranje in manipulacija), 2238/33 (del parcele - deponiranje in manipulacija), 2238/34 (del parcele- deponiranje in manipulacija) in 2238/25 (del parcele - deponiranje in manipulacija), vse parcele k.o. Tržiš¯e (1397). Parcele ležijo znotraj obmo¯ja mineralnih surovin (LN) in so del kamnoloma Tržiš¯e.
4. Naprava za predelavo gradbenih odpadkov bo postavljena na osnovnem platoju kamnoloma Tržiš¯e na parceli št. 2238/8, k.o. Tržiš¯e (1397) in sicer na koti ca. 285 in kasneje do 270. Nameš¯ena je na ustrezno vodo - nepropustno podlago.
5. Za potrebe morebitnega za¯asnega skladiš¯enja materiala po predelavi (po vrstah, po frakcijah) in zagotovitev ustreznega deponijskega prostora za odpadke, ki ostanejo po predelavi, bo temu namenjeno obmo¯je, ki leži na delu parcel št. 2008/4, 2238/32, 2238/33, vse v k.o. Tržiš¯e (1397).
6. Koncept ureditve, pridobivanja, sanacije in rekultivacije je zasnovan na na¯in, da se v najve¯ji meri upoštevajo in izkoristijo že obstoje¯e danosti in ureditve v prostoru.
7. V ¯asu pridobivanja je potrebno omogo¯iti neovirane dostope do obstoje¯ih, kakor tudi do sprotno saniranih in rekultiviranih gozdnih površin - dovoljeno je ohranjanje, vzdrževanje in rekonstruiranje obstoje¯ih ter tudi umeš¯anje novih gozdnih poti.
8. Vse ureditve in dejavnosti na obmo¯ju kamnoloma morajo biti podrejene ohranjanju naravnih razmer in vzpostavitvi ekološkega ravnovesja na eksploatacijskem obmo¯ju.
9. Saniran in rekultiviran kamnolom bo ponovno gozdna površina.

Opis osnovnega koncepta razvoja kamnoloma

Na¯in in koncept pridobivanja

Osnovni na¯in in koncept pridobivanja dolomita delno ostaneta takšna kot pri dosedanjem odkopavanju in izkoriš¯anju mineralne surovine. Pridobivanje se izvaja s posameznih delovnih etaž višine 15 m in minimalne širine 7 m z ripanjem in odkopavanjem z bagrom ter ob¯asno pikiranjem. Miniranje se izvaja zelo poredko. Za premetavanje dolomita z etaže, ki nima neposrednega dostopa do osnovnega platoja, se uporabljajo ve¯inoma bagri. Pridobivanje dolomita se bo izvajalo od zgoraj navzdol, torej od vrha kamnoloma proti koti osnovnega platoja po posameznih etažah. Odkopavanje se izvaja ob¯asno. V osnovnem projektu je bil dolo¯en naklon delovne etaže K=65°, ki se je izkazal dovolj varen za stabilnost delovnih brežin kamnoloma. Varnostni steber zajema pas, ki je najmanj 5 m (vrisano na situaciji) oddaljen od zunanje meje kamnoloma in tako omogo¯a izvedbo varovalnih ukrepov (ograja in table) za prepre¯itev dostopa na zgornji rob kamnoloma za ljudi in živali.
Dela se bodo izvajala zgolj podnevi.

Razvoj kamnoloma in formiranje etaž

V kamnolomu bo po speljani širitvi zasnovano min. 6 etaž. Etaže bodo visoke 15 m, predvideni naklon kon¯ne brežine kopa pa okoli 50°, kar bo dokon¯no dolo¯eno s stabilnostnimi analizami v naslednjih fazah projektiranja. Delovni naklon brežin etaž je predviden do 65°, kon¯ni pa prav tako do 65°. Dokon¯ni naklon in višina etaž pa bo dolo¯en oziroma verificiran glede na izdelano stabilnostno analizo v kasnejših fazah projektiranja. Širina delovne etažne ravnine oziroma berme je minimalno 7 m,

zaključne (sanacijske) ko na njej ne bo več mehanizacije, pa bo minimalno 5 m. Izvedba odkopnih etaž, ki pomeni nadaljevanje oziroma širitve razvoja kamnoloma, bo izvedena z obstoječih dostopnih poti. Osnovni plato bo na koti največ do globine 270 m. Na delu parcele 2008/7 in delu parcele 2003 je predvidena deponija jalovine, ki se bo kasneje uporabila za sanacijo kamnoloma. Lokacije začasnih deponij za deponiranje predelane mineralne surovine bodo locirane skladno z razvojem kamnoloma na osnovnem platoju.
Pridobivalni prostor je min. 5 m oddaljen od meje OPPN.

Dostop do kamnoloma

Dostopna cesta do novih etaž bo speljana z obstoječe makadamske gozdne ceste in platoja kamnoloma v obliki vmesnih ramp med etažami in tako ne bo posegala v varovalni pas in prav tako ne bodo vzpostavljene nove dostopne ceste. Vsekana bo v hribino in ne sme biti ožje od 4 m, na zunanji strani pa mora biti varnostni nasip višine 1 m. Največji naklon lahko znaša do 25%. Zunanja trasa kolesnic mora biti od roba brežine oddaljena najmanj 1,5 m in to za nasipom. Dostop do posamezne etaže se bo omogočil iz glavne dostopne kamnolomske ceste, s katere sta že speljani cesti na obstoječi etaži. Na vsaki etaži se po potrebi izvede obračališče v obliki razširitve oz. platoja, ki omogoča varno obračanja bagerja. Odpiranje novih etaž se bo začelo s posekom gozda in odstranitvijo odkrivke (humusa). Debelina odkrivke variira in je 15 do 300 cm.

Odvodnjavanje etaž

Nove etaže bodo rahlo nagnjene v severovzhodno smer, da bo voda, kar je ne bo pronicalo v hribino, lahko nemoteno poniknila.

Verifikacija stabilnosti etaž

Obstoječe brežine etaž kamnoloma TRŽIŠČE so stabilne. Začasni nakloni brežin kamnoloma se spreminjajo. Navedeni parametri etaž do sedaj niso povzročali težav s stabilnostjo brežin kamnoloma. Iz dosedanjega razvoja kamnoloma in že izdelane stabilnostne analize lahko zaključimo, da imajo delovne etaže ob predvideni višini in naklonu zadosten varnostni količnik.
Odkopavanje oz. pridobivanje in predelava materiala se izvaja z vrtanjem in razstreljevanjem, odrivanjem materiala ter drobljenjem in sejanjem.

Razstreljevanje

Odkopavanje oziroma pridobivanje materiala v kamnolomu TRŽIŠČE se bo še naprej samo občasno (predvidoma 1x do 2x letno) izvajalo z vrtanjem in razstreljevanjem. Razstreljevanje ima tudi funkcijo drobljenja ali rahljanja dolomitnega kamninskega materiala.
Vrtanje minskih vrtin in razstreljevanje se bo izvajalo z uporabo sodobnih in nadzorovanih metod ob uporabi strojne opreme za vrtanje vrtin srednjega premera φ 76-90 mm. Način iniciranja razstreliva v posameznih minskih vrtinah je milisekundni. Globine vrtin so že omejene z višino etaž (15 m), količina razstreliva na milisekundni interval pa je omejena z bližino objektov. Vplivi zaradi razstreljevanja na objekte v okolici (vodohran in ostanki stare cerkvice) ne smejo presegati dovoljenih mejnih vrednosti po DIN 4150.

RAZRED	VRSTE STAVB PO DIN 4150	DOVOLJENE HITROSTI STRESANJ - VIBRACIJ (mm/s)			
		MERJENO NA TEMELJU STAVBE OBMOČJE FREKVENCE f / [Hz]			STROPNA NAJVIŠJEM NADSTROPJU
		< 10 Hz	10 - 50 Hz	50 - 100 Hz	
L_1	**INDUSTRIJSKE STAVBE** Obratne in industrijske stavbe, kakor tudi stavbe podobnih konstrukcij	20	20 - 40	40 - 50	40
L_2	**STANOVANJSKE STAVBE** Stanovanjske stavbe in stavbe podobnih konstrukcij	5	5 - 15	15 - 20	15
L_3	**SPOMENIŠKO ZAŠČITENE STAVBE** Stavbe, ki glede na občutljivost na vibracije ne spadajo v L_1. in L_2. razred, kakor tudi dragocene stavbe pod spomeniškim varstvom	3	3 - 8	8 - 10	8

Meritve vibracij je potrebno izvajati skladno z DIN 45669-2.

Trdnost mineralne surovine pogojuje odkopavanje s pomočjo miniranja, ki je del rudarske metode pridobivanja v kamnolomu. Miniranja so predvidena za samo odkopavanje dolomita ter izdelavo usekov. Predvideno je miniranje z:

- Dvema vrstama vertikalnih ali
- dvema vrstama vertikalnih vrtin s podvrtinami ali
- eno vrsto vertikalnih vrtin.

Izvajalec minerskih del lahko izvaja miniranje tudi brez podvrtin, v kolikor se izkaže, da je ekonomsko cenejše izravnavanje platoja s pomočjo pikiranja s hidravličnim kladivom.
Pahljačasto miniranje se uporablja pri izdelavi usekov in je potrebno parametre določati glede na konfiguracijo terena.

Vrtanje vrtin
Vrtanje vertikalnih vrtin
Vertikalne vrtine so vzporedne z naklonom brežine delovne etaže, ki je odvisen od karakteristike etažne brežine, razporejene so v eni ali dve vrsti. Dolžine vertikalnih

vrtin so odvisne od višine etaže na kateri se izvaja miniranje. Nagib vertikalnih vrtin znaša približno 65° in je enak naklonu delovne brežine posamezne etaže.

Vrtanje podvrtin
Nagib podvrtin na vznožju etaže znaša - 5°. S podvrtinami je preprečeno pojavljanje pete na vznožju etaže, zagotovljena je niveleta etaže in omogočeno boljše drobljenje kamnine. Miniranje s podvrtinami se uporablja le pri miniranju z dvema vrstama vertikalnih vrtin. Premer podvrtin znaša 80 mm in so locirane med vrtinami prve vrste v smeri vertikalnih vrtin druge vrste.

Vrtanje vrtin v pahljaki
Miniranje s pahljačastim razporedom vrtin se izvaja pri izdelavi usekov za zastavitev novih etaž. Razpored, število in dolžina vrtin in ostali parametri so odvisni od velikosti useka, strmine terena in trdnosti hribine, ki jo je potrebno minirati.

Izbira razstrelilnih sredstev
V nadaljevanju so določena razstrelilna sredstva ter parametri potrebni za varno, uspešno in racionalno izvajanje miniranja.

Za miniranje je zaradi varovanja okolja oziroma vodnih virov potrebno uporabljati samo plastična razstreliva ali ANFO. Za iniciranje razstreliva v vrtinah se uporabljajo neelektrični detonatorji Nonel.

Za zagotavljanje zakasnilnih intervalov posameznih detonacij v seriji so predvideni časovni detonacije 13 in 20 ms.

Pri miniranju se lahko uporablja tudi druga dovoljena in okolju neškodljiva razstreliva po predhodnem izračunu parametrov miniranja, predvsem priporočamo uporabo Nonel detonatorjev namesto detonacijske vrvice ali sistema električnih milisekundnih detonatorjev s čimer se zmanjša subjektivni občutek detonacije na ljudi in reakcije ljudi na miniranje kot celoto.

<u>Odrivanje materiala in transport</u>
Po izvedenem odkopavanju z ripanjem, pikiranjem, bagrom ali samo občasno (1-2x letno) z odstrelom je potrebno material pripraviti za nakladanje in drobljenje ter sejanje v mobilni napravi. Odstreljeni material se z etaže odriva z bagrom na spodnjo etažo - premet materiala.

<u>Drobljenje in sejanje s premičnimi stroji</u>
Drobljenje in sejanje pridobljenega materiala, da dobimo ustrezne frakcije, se izvaja z ustreznimi drobilci. Drobljenje in sejanje se izvaja z mobilnimi drobilno sejalnim napravami. Z ozirom na relativno veliko letno proizvodnjo je primerna mobilna drobilno-sejalna naprava, ki se lahko prosto premika po osnovnem platoju glede na potrebe oziroma polmobilna, ko se po izvedenem razstreljevanju nabere dovolj surovine za drobljenje in sejanje. S primarnim drobljenjem in sejanjem je proces pridobivanja in predelave dolomita zaključen. Pridobljeni agregat se deponira na osnovnem platoju tako, da ne ovira dostopa na osnovni plato.

Predelava odpadkov

V kamnolomu se bo lahko izvajalo tudi zbiranje in predelava gradbenih odpadkov, za kar mora investitor pridobiti OVD. Del območja kamnoloma je možno izrabiti tudi za izvajanje dejavnosti ravnanja z gradbenimi odpadki in sicer za potrebe zbiranja in predelave gradbenih odpadkov. Zbiranje in predelava gradbenih odpadkov se mora sicer urediti skladno s predpisi, ki urejajo ravnanje z odpadki (Uredba o odpadkih, Uradni list RS, št. 37/15, 69/15 in 129/20; Uredba o ravnanju z odpadki, ki nastanejo pri gradbenih delih, Uradni list RS, št. 34/08).

Predelava gradbenih odpadkov s pripadajočimi deponijami bo potekala na parcelah s parc. št. 2238/8 (del parcele - predelava, deponiranje in manipulacija), 2238/33 (del parcele - deponiranje in manipulacija), 2238/34 (del parcele - deponiranje in manipulacija) in 2238/25 (del parcele - deponiranje in manipulacija), vse parcele k.o. Tržiče (1397). Parcele ležijo znotraj območja mineralnih surovin (LN) in so del kamnoloma Tržiče. Podrobnejša namenska raba parcel je opredeljena kot *50110 površine nadzemnega pridobivalnega prostora,* po OPPN - 32-01 gre za območje mineralnih surovin.

20100 - najboljša kmetijska zemljiča	1000 - kmetijska zemljiča
30100 - gozdna zemljiča	2000 - gozdno zemljiče
50110 - površina nadzemnega pridobivalnega prostora	3000 - pozidano zemljiče

Naprava za predelavo gradbenih odpadkov bo postavljena na osnovnem platoju kamnoloma Tržiče na parceli št. 2238/8, k.o. Tržiče (1397) in sicer na koti ca. 285 in kasneje do 270. Nameščena je na ustrezno vodo - nepropustno podlago.

Predelava nenevarnih gradbenih odpadkov se izvaja po postopku R5 v kombinaciji s postopkoma R12 in R13.

Za potrebe morebitnega začasnega skladiščenja materiala po predelavi (po vrstah, po frakcijah) in zagotovitev ustreznega deponijskega prostora za odpadke, ki ostanejo po predelavi, bo temu namenjeno območje, ki leži na delu parcel št. 2238/8, 2238/25, 2238/33, 2238/34, vse v k.o. Tržiče (1397).

Izvor nenevarnih gradbenih odpadkov, ki bodo prevzeti v predelavo izhajajo iz virov iz skupine (17 - GRADBENI ODPADKI IN ODPADKI IZ RUŠENJA OBJEKTOV - skupine 17 01 01, 17 01 02, 17 01 03, 17 01 07, 17 03 02, 17 05 04, 17 05 06, 17 05 08, 17 08 02 in 17 09 04) - iz gradbeništva, iz obrti, industrije, storitev in javnih ustanov, od izvajalcev javnih služb s komunalnimi odpadki.

Varovanje okolja

Kamnolom Tržiče zaradi svoje odmaknjenosti ne predstavlja za okolje posebej moteče dejavnik. Glede na to, da gre v tem primeru samo za širitev kamnoloma, dodaten vpliv k že obstoječim ne bo tako velik. Kljub vsemu pa mora nosilec rudarske pravice za doseganje okoljevarstvenih ciljev pri izvajanju OPPN, zagotoviti, da bodo vsa dela in ostale aktivnosti pri izkoriščanju, opuščanju izkoriščanja in sanaciji in rekultivaciji v ureditvenem območju OPPN potekala ob sočasnem izvajanju omilitvenih ukrepov. Po končanih delih se na območju kamnoloma ne sme odlagati odpadkov.

SPROTNA SANACIJA IN REKULTIVACIJA

Sanacijo kamnoloma, dostopnega platoja in dostopne ceste je potrebno izvajati sprotno in sicer najprej na severnem delu kamnoloma na zgornjih dveh etažah. Območje kamnoloma, ki sega izven območja določenega z OPN, se sanira v najkrajšem možnem času. Istočasno se ukine in sanira obstoječe dostopne poti s severnega območja kamnoloma. Na različnih etažah je potrebno postaviti premične PEHD bazene volumna 1 m³ za zbiranje meteorne vode, ki bo služila za vlaženje in bo tako preprečevala prekomerno zapraševanje okoliškega gozda in mlade vegetacije predvsem v času sušnega obdobja.

To pomeni, da bo potrebno na končne sanacijske etažne ravnine-berme, ki so široke približno 7 m, nasipati humus z začasnih deponij odkrivke. Debelina nasutega humusa naj bo do 0,5 m. Zatem se poseje travo in posadi avtohtone vrste drevja. Na robovih berm je potrebno izdelati varovalni nasip iz večjih kosov kamnine prekrite s travno rušo. Ob brežini je potrebno zasaditi vzpenjavke kot sta divja trta in bršljan.

Tudi vse ostale, z izkoriščanjem v kamnolomu prizadete površine, je potrebno krajinsko ustrezno urediti oziroma ustrezno sonaravno sanirati.

Tehnična sanacija površin kamnoloma, kjer je pridobivanje zaključeno, se bo izvajalo sproti z zasutjem izkoriščenih delov kamnoloma in prekritjem s plastjo zemlje z začasnih deponij na platoju kamnoloma. Po končanem pridobivanju se te površine sanirajo v gozdna zemljišča s pogozdovanjem z avtohtonim grmičevjem in drevjem.

Sanacijo kamnoloma in etaž, osnovnega dostopnega platoja in dostopne ceste je potrebno izvajati sprotno. To pomeni, da bo potrebno na končne sanacijske etažne ravnine-berme, ki so široke 7 m, nasipati humus z začasnih deponij odkrivke. Debelina nasutega humusa naj bo od 0,3 do 0,5 m, ki se zatravi in posadi avtohtone vrste drevja. Na robovih berm je potrebno izdelati varovalni nasip iz večjih kosov kamnine, prekrite s travno rušo.

Pri izvajanju sanacije in biološke sanacije oziroma rekultivacije je potreben strokovni nadzor Zavoda za gozdove.

Na predelih, kjer posledic odkopavanja ni mogoče v celoti odpraviti, je potrebno izvesti ukrepe zavarovanja, da se izključi nevarnost za zdravje ljudi in živali.

Pogoji za gradnjo nezahtevnih in enostavnih objektov

Na območju OPPN je skladno s predpisi, ki določajo vrste objektov glede na zahtevnost (danes: Uredba o razvrščanju objektov, Ur. l. RS, št. 37/18) dovoljena gradnja nezahtevnih in enostavnih objektov, ki sovpadajo z dopustnimi dejavnostmi ter pod pogojem, da nimajo negativnih vplivov na okolje, ne zahtevajo večjih posegov ter ohranjajo naravne razmere območja (nadstrešnica, ograje, podporni zidovi, gozdne poti, učne poti, sprehajalne poti, kolesarske in jahalne poti, opazovalnice, informacijske table). Objekti morajo biti gradbeno in oblikovno kvalitetni, dovoljeni so le takšni načini gradnje, ki ne spreminjajo predvidene krajinske in reliefne značilnosti.

Usmeritve za ureditev zelenih in gozdnih površin:

Ozelenitve in pogozditve območja kamnoloma se izvajajo načrtno in sprotno z zatravitvijo in zasaditvijo avtohtonih grmovnih in drevesnih vrst - izvaja se sprotna zasaditev brežin z namenom čim hitrejše zarasti območja in vzpostavitve ugodnih pogojev za človeka in živali.

Lega objekta na zemljišču:

Lega kamnoloma je definirana z mejo območja OPPN, ki je enaka obstoječim parcelnim mejam in mejo pridobivalnega prostora ter je prikazana v grafičnem delu na ureditvenih situacijah.

3. ZASNOVE NAČRTOVANIH REŠITEV KOMUNALNE INFRASTRUKTURE IN NAČRTOVANEGA GRAJENEGA JAVNEGA DOBRA TER NJIHOVIH ZMOGLJIVOSTI

3.1. Pogoji za prometno urejanje

Dostopna pot do območja kamnoloma je z deloma asfaltirane in deloma makadamske dostopne poti JP 595891, ki bo makadamska tudi ostala. Dostopna pot se naveže na državno cesto R1-215/1163 v km 4,995. Pridobivalni prostor ne sega v območje državne ceste.
Dostopna cesta do novih etaž bo speljana z obstoječe makadamske gozdne ceste in platoja kamnoloma v obliki vmesnih ramp med etažami in ne bo posegala v varovalni pas in tako ne bodo vzpostavljene nove dostopne ceste. Vsekana bo v hribino in ne sme biti ožje od 4 m, na zunanji strani pa mora biti varnostni nasip višine 1 m. Največji naklon lahko znaša do 25%. Zunanja trasa kolesnic mora biti od roba brežine oddaljena najmanj 1,5 m in to za nasipom.
Dostop do posamezne etaže se bo omogočil iz glavne dostopne kamnolomske ceste, s katere sta že speljani cesti na obstoječi etaži.
Na vsaki etaži se po potrebi izvede obračališče v obliki razširitve oz. platoja, ki omogoča varno obračanja bagerja.

Za potrebe prometne navezave novih ureditev na obstoječe cestno omrežje je izdelana in tudi upoštevana Prometna analiza optimalne ureditve in dimenzioniranja križišča z analizo prometne varnosti (Planum d.o.o., januar 2023 - priloga), ki predstavlja izhodišče za prometno ureditev.

Pri načrtovanju cestnega omrežja in prometnega režima je upoštevana aktualna zakonodaja ter tehnični predpisi s področja cestogradenj in varnosti v cestnem prometu:
- Zakon o cestah (ZCes-1) (Uradni list RS, št. 109/10, 48/12, 36/14 - odl. US, 46/15, 10/18 in 123/21 - ZPrCP-F);
- Zakon o pravilih cestnega prometa (ZPrCP) (Uradni list RS, št. 156/21 - uradno prečiščeno besedilo in 161/21 - popr.);

- Pravilnik o prometni signalizaciji in prometni opremi na cestah (Uradni list RS, št. 99/15, 46/17, 59/18, 63/19 in 150/21);
- Pravilnik o cestnih priključkih na javne ceste (Uradni list RS, št. 86/09, 109/10 - ZCes-1);
- Pravilnik o projektiranju cest (Uradni list RS, št. 91/05, 26/06, 109/10 ZCes-1, 36/18);
  Uredba o emisiji snovi pri odvajanju padavinske vode z javnih cest (Uradni list RS, št. 47/05).

Prostorske ureditve zagotavljajo:
- Varno odvijanje prometa vsem udeležencem v prometu, ne glede na kategorijo cest in dostopnih poti;
- Opremljenost prometnic s prometno signalizacijo in prometno opremo, ki udeležence v prometu pravočasno opozarja na spremenjene razmere in zagotavljajo varno odvijanje prometa;
- Načrtovanje, usklajeno z najnovejšimi znanji tehnike projektiranja in graditve objektov in cest ter z ekonomskimi načeli in merili za presojo upravičenosti njihove graditve;
- Da s predlaganimi posegi ne bodo prizadeti interesi varovanja državnih cest in prometa na njih zaradi povečanja oziroma sprememb prometnih tokov, kot posledice gradnje.

Morebitna gradnja gospodarske javne infrastrukture v območju državne ceste je dopustna na podlagi predhodno pridobljene stvarne pravice s strani upravljavca ceste.

Pri obremenitvi cestnega priključka na državno cesto je bilo upoštevano, da bodo v okviru peskokopa, v letu 2022 in prihajajočih letih, količine odpeljanih kapacitet približno enake količinam iz leta 2021, in sicer odpeljanih je bilo 75.000 m³ ali cca 120.000 ton raznega materiala. V osmih urah je odpeljano iz peskokopa (sreda, med 7. in 16. uro); do 7 ton 5x, nad 7 ton 25x in vlačilec 10x. Ob slabem vremenu se promet bistveno zmanjša, prav tako v zimskem času ob zimskih razmerah, ko praktično skoraj ni prometa. Pričakovana je sledeča porazdelitev prometa priključka peskokopa; smer Sevnica 70%, smer Mokronog 30%. Predvidena je 1% rast prometa za vse krake, kot je nekje predvideno za slovenske razmere. Promet iz peskokopa je po podatkih naročnika predviden, kot enakomerno porazdeljen skozi celotni delovni čas.

Ugotovitve prometne analize obravnavanega odseka državne regionalne ceste št. R1-215, na odseku 1163 Mokronog - Boštanj, od km 4,700 do km 5,100 in obstoječega križišča v km 4,995 so, da je potrebno predvideti in uskladiti omejitev hitrosti, horizontalno in vertikalno signalizacijo (omejitve, prepovedi in obveščanje). Predvideti je potrebno dodatne ukrepe umirjanja prometa na državni cesti in lokalni cesti, kratkoročne oz. dolgoročne rešitve. Z vidika prometne varnosti razmisliti o izvedbi dodatnega pasu za levo zavijanje, predvsem z vidika naletnih trčenj na tovorna vozila, ki so se pripetila v zadnjih dveh letih.

V prometni analizi je ugotovljeno, da predvideno križišče s predlagano geometrijo, z ali brez levozavijalnega pasu na GPS nudi zadostno prepustnost iz vseh prometnih smeri

ob koncu planske dobe 20 let (leta 2043) in je, gledano s prometno tehnične vidika, ustrezno.

Pred nadaljevanjem izkoriščanja mineralnih surovin je preurediti cestni priključek javne poti JP 595891 na državno regionalno cesto I. reda, št. R1-215, na odseku 1163 Mokronog - Boštanj, v km 4,995 na desni strani v smeri stacionaže državne ceste, upoštevajo ugotovitve prometne analize in določb veljavnih predpisov s področja cestogradenj in varnosti v cestnem prometu.

3.2. Pogoji za komunalno in elektroenergetsko urejanje ter omrežje zvez

Na območju OPPN **so** obstoječi infrastrukturni vodi.

3.2.1 Vodovodno omrežje

Na območju OPPN **je** obstoječe vodovodno omrežje. Za potrebe novega poslovnega objekta (delavnice, sanitarije, garderobe, skladišče za rezervne dele in orodje ter pisarna) se predvidi nove povezave in nove priključke.

3.2.2 Kanalizacija

Padavinske odpadne vode: na območju OPPN padavinske vode razpršeno ponikajo. Komunalne odpadne vode: na območju OPPN je obstoječa greznica. Za potrebe novega poslovnega objekta se predvidi nove kanalizacijske vode in priključke na obstoječo nepretočno greznico na praznjenje.

Pri projektiranju in izvedbi se upoštevajo smernice podane od upravljavca kanalizacije in Agencije Republike Slovenije za okolje.

3.2.3 Elektroenergetsko omrežje

Na območju OPPN **je** obstoječe elektro omrežje. Za potrebe novega poslovnega objekta se predvidi nove elektroenergetske povezave in priključke.

Pri projektiranju in izvedbi se upoštevajo smernice podane od upravljavca elektro omrežja.

3.2.4 Omrežje zvez

Na območju OPPN ni vodov omrežja zvez, nove povezave in priključki niso predvideni.

4. REŠITVE ZA CELOSTNO OHRANJANJE KULTURNE DEDIŠ¯INE

Ureditve na obmo¯ju OPPN **ne** posegajo v varovan objekt ali evidentirano obmo¯je kulturne dedis¯ine.
Varstvo morebitnih tangiranih arheoloških ostalin se zagotavlja z izvajanjem strokovnega nadzora med posegi (pripravljalna in zemeljska dela), ki se bodo izvajali v sklopu izvajanja OPPN. Pri izvajanju del na obmo¯ju OPPN je potrebno zagotoviti ob¯asni strokovni nadzor nad izvedbo del s strani pristojnega strokovnjaka za arheološke raziskave.

5. REŠITVE IN UKREPI ZA VAROVANJE OKOLJA, NARAVNIH VIROV IN OHRANJANJA NARAVE

Ministrstvo za okolje in prostor je dne 22.6.2021 izdalo odlo¯bo št. 35409-100/2021-2550-7, da je v postopku priprave OPPN ZA IZKORIŠ Y ANJE MINERALNE SUROVINE S SANACIJO IN PREDELAVO GRADBENIH ODPADKOV KAPLJA VAS (OPPN 32-01) **potrebno izvesti celovito presojo vplivov na okolje**.

Izdelano je Okoljsko poro¯ilo za OPPN ZA IZKORIŠ Y ANJE MINERALNE SUROVINE S SANACIJO IN PREDELAVO GRADBENIH ODPADKOV KAPLJA VAS in je pridobljeno mnenje o ustreznosti okoljskega poro¯ila in sprejemljivosti vplivov plana na okolje (št. 35409-561/2022-2550-8 z dne 9.1.2023).

Okoljsko poro¯ilo za OPPN za izkoris¯anje mineralne surovine s sanacijo in predelavo gradbenih odpadkov Kaplja vas, na podlagi ugotovitev ocenjuje, da je OPPN **z vidika vplivov izvedbe plana na okolje, človeka in naravo sprejemljiv ob izvedbi podanih omilitvenih ukrepov.**

5.1 Varovanje pred onesnaženjem tal

Obmo¯je OPPN **se nahaja** v erozijskem obmo¯ju - obi¯ajni zas¯itni ukrepi in plazljivem obmo¯ju velike verjetnosti pojavljanja plazov.

Humus s podro¯ja kamnoloma je treba odstraniti in ga deponirati v obmo¯ju, ki je namenjeno za njegovo deponiranje. V primeru, da je možno, se lahko deponira tudi na obrobju etaž, ¯e se kaže potreba po njegovi hitri uporabi. Odkopno jalovino je potrebno deponirati lo¯eno od humusa. Oboje, jalovina in humus, se uporabljata pri ureditvi brežin in sanaciji.

Odložena humus in jalovina morata biti deponirana na na¯in, da se prepre¯i erozija.

V ¯asu izkoris¯anja je potrebno izvajati sprotno sanacijo brežin na izkoris¯enem delu (od zgoraj navzdol).

Za rekultivacijo/sanacijo se lahko uporabi le zemeljski izkop, ki je nastal znotraj obmo¯ja OPPN in drugi inertni materiali. Za sanacijo je prepovedano uporabljati odpadke.

Mehanizacija, ki se uporablja za izkop, transport in predelavo materiala, mora biti vzdrževana in tehnično brezhibna. Osebje, ki rokuje z mehanizacijo, mora biti ustrezno usposobljeno za ravnanje ob nesrečah in nepredvidenih izlitjih. V primeru nesreče ali nepredvidenega izlitja je takoj potrebno pristopiti k sanaciji in obvestiti pristojne organe.

V času izkoriščanja je potrebno zagotoviti vse varnostne ukrepe in tako organizacijo na gradbišču, da bo preprečeno izlitje nevarnih tekočin na prosto ali v zemljo. Potencialno nevarnost onesnaževanja okolja namreč lahko predstavlja morebitno izlitje naftnih derivatov, ker bodo v kamnolomu obratovali stroji z motorji z notranjim izgorevanjem. Delovne stroje, kot so buldožerji, bagri, nakladači, se oskrbuje v območju kamnoloma ali na etažah z mobilno cisterno na platoju (pralni ploščadi) z oljnim lovilcem. Vsa mobilna vozila kot so kamioni in ostala vozila, se z gorivom oskrbujejo na javnih črpalkah ali na enak način kot ostala mehanizacija.

Vse odpadke, ki bodo nastajali pri tehnoloških procesih pridobivanja in predelave, je potrebno zbirati v primernih posodah, ki so namenjena za skladiščenje odpadkov. Prostor, kjer se odpadki skladiščijo, naj bo utrjen, pokrit, brez odtokov in odporen na tekočine, ki se v tem prostoru skladiščijo.

To velja tudi za razne odpadke, kot so z oljem prepojene krpe, ki jih je potrebno sproti odstraniti iz območja kamnoloma na za to predvideno deponijo. Za uničenje in odvoz odpadov, ki nastanejo zaradi del, je odgovoren izvajalec teh del.

V območju, kjer bo potekalo izkoriščanje, večja popravila in vzdrževanje niso dovoljena. V kamnolomu imajo za to urejeno lokacijo, kamor je treba odpeljati stroj ali napravo v okvari in tam izvesti popravila.

Znotraj obstoječega osnovnega platoja za servisiranje, vzdrževanje in parkiranje vozil (ko le ta niso v uporabi), mora biti utrjena pralna ploščad z lovilcem olj, odporna na tekočine, ki se tam skladiščijo in onemogočeno mora biti iztekanje v okolje. Prostor mora biti opremljen z adsorpcijskimi materiali, ki se jih lahko uporabi v primeru morebitnega izlitja.
Redno je potrebno kontrolirati brezhibnost vozil in strojev skladno z navodili za vzdrževanje in uporabo.

Skladiščenje goriva, maziva, razstreliv in drugih eksplozivnih sredstev v kamnolomu ni predvideno. Mehanizacija se z gorivom, ki se ga sproti dovaža, oskrbuje na pralni ploščadi. Strogo je prepovedano menjavanje olja ali drugih tekočin na mehanizaciji in vozilih na osnovnem platoju ali na kakem drugem mestu v kamnolomu, ki ni za to namenjeno, pripravljeni in primerno opremljeno. Potrebno je onemogočiti tudi odlaganje kakršnihkoli odpadkov v kamnolomu.

Projektne rešitve predelave in začasne deponije gradbenih odpadkov ter sanacije in rekultivacije kamnoloma morajo biti v skladu z Uredbo o obremenjevanju tal z vnašanjem odpadkov (Ur.l. RS, št. 34/08 in 61/11), Uredbo o ravnanju z odpadki iz rudarskih in drugih dejavnosti izkoriščanja mineralnih surovin (Ur.l. RS, št. 43/08 in 30/11).

Območje predmetne gradnje se nahaja na erozijskem območju, kjer veljajo običajni zaščitni ukrepi in plazljivem območju velike verjetnosti pojavljanja plazov. Pred nadaljnjim načrtovanjem je potrebno pridobiti mnenje geomehanika in zaključke geomehanskega poročila dosledno upoštevati. Pri načrtovanju, gradnji in uporabi na območju OPPN je potrebno upoštevati prepovedi in omejitve v skladu z določili 87., 88. in 89. člena Zakona o vodah. Na ureditvenem območju je potrebno zagotoviti stabilnost brežin, odvodnjavanje in preprečevanje erozije, v skladu z geomehanskim poročilom.

Po končanem pridobivanju je potrebno odstraniti vse ostanke začasnih deponij. Vse z gradnjo prizadete površine je potrebno sanirati in krajinsko ustrezno urediti oziroma vzpostaviti prvotno stanje.

Za delavce je že postavljen WC (v kontejnerju) in kontejner za hrambo oblačil, zaščitnih sredstev in dokumentacije.

Izvedba ploščadi z oljnim lovilcem

Padavinske vode je potrebno očistiti v lovilcu olj. Ploščad z oljnim lovilcem je že izdelana na osnovnem platoju na k. 285 in je okvirne dimenzije 15x10 m. Z razvojem kamnoloma bo locirana na končni koti osnovnega platoja med 270 m - 275 m.
Ploščad se sestoji iz naslednjih delov:

- platoja AB ploščadi ca. 15x10 m s padcem proti rešetki in z iztokom v usedalnik,
- usedalnika (jašek J-1 - betonska cev L=1000 mm)
- PEHD cevi Ø100 mm
- oljnega lovilca oziroma čistilnika odpadnih voda.

V usedalnik se bo stekala samo voda, ki bo zajeta na območju ploščadi, ostala meteorna voda bo z ustreznim napenjanjem površine speljana stran od ploščadi. Voda s ploščadi bo vtekala v usedalnik, ki ga predstavlja zbirni jašek J-1 Ø800 mm preko povozne LTŽ linijske kanalete z rešetko. Iz usedalnika bo voda, očiščena trdnih delcev, tekla dalje po vkopani PEHD cevi Ø100 mm in pritekala v oljni lovilec, kjer se bosta izločala bencin in olje. Kapaciteta oljnega lovilca je cca. 500 l in pretok 1,3 l/s. Očiščena voda se nato vodi mimo obstoječih objektov na vzhodno stran postavljenega kompleksa kontejnerjev in nato v obstoječ in urejen ponikalni sistem.

Upoštevajo se omilitveni ukrepi:

- Območje OPPN se nahaja na erozijskem območju, kjer veljajo običajni zaščitni ukrepi in plazljivem območju velike verjetnosti pojavljanja plazov. Pred nadaljnjim načrtovanjem je potrebno pridobiti mnenje geomehanika in zaključke geomehanskega poročila dosledno upoštevati. Na območju je potrebno zagotoviti stabilnost brežin, odvajanje in preprečevanje erozije, v skladu z geomehanskim poročilom.
- Humus s področja kamnoloma je treba odstraniti in ga deponirati v območju, ki je namenjeno za njegovo deponiranje. V primeru, da je možno, se lahko deponira tudi na obrobju etaž, če se kaže potreba po njegovi hitri uporabi. Odkopno jalovino je potrebno deponirati ločeno od humusa. Oboje, jalovina in humus, se uporabljata pri ureditvi brežin in sanaciji.
- Odložena humus in jalovina morata biti deponirana na način, da se prepreči erozija.

- V času izkoriščanja je potrebno izvajati sprotno sanacijo brežin na izkoriščenem delu (od zgoraj navzdol).
- Mehanizacija, ki se uporablja za izkop, transport in predelavo materiala, mora biti vzdrževana in tehnično brezhibna. Osebje, ki se rokuje z mehanizacijo, mora biti ustrezno usposobljeno za ravnanje ob nesrečah in nepredvidenih izlitjih.
- V času izkoriščanja je potrebno zagotoviti vse varnostne ukrepe in tako organizacijo na gradbišču, da bo preprečeno izlitje nevarnih tekočin na prosto ali v zemljo. Potencialno nevarnost onesnaženja okolja namreč lahko predstavlja morebitno izlitje naftnih derivatov, ker bodo v kamnolomu obratovali stroji z motorji z notranjim izgorevanjem.
- Za rekultivacijo/sanacijo se lahko uporabi le zemeljski izkop, ki je nastal znotraj območja OPPN in drugi inertni materiali. Za sanacijo je prepovedano uporabljati odpadke.
- Vse odpadke, ki bodo nastajali pri tehnoloških procesih pridobivanja in predelave, je potrebno zbirati v primernih posodah, ki so namenjena za skladiščenje odpadkov.
- V območju, kjer bo potekalo izkoriščanje, večja popravila in vzdrževanja niso dovoljena. V kamnolomu imajo za to urejeno lokacijo, kamor je treba odpeljati stroj ali napravo v okvari in tam izvesti popravila.
- Znotraj obstoječega osnovnega platoja za servisiranje, vzdrževanje in parkiranje vozil, mora biti utrjena pralna ploščad z lovilcem olj, odporna na tekočine, ki se tam skladiščijo in mora biti onemogočeno iztekanje v okolje. Prostor mora biti opremljen z adsorpcijskimi materiali, ki se jih lahko uporabi v primeru izlitja.
- Redno je potrebno kontrolirati brezhibnost vozil in strojev skladno z navodili za vzdrževanje in uporabo.
- Skladiščenje goriva, maziva, razstreliv in drugih eksplozivnih sredstev v kamnolomu ni predvideno, mehanizacija se z gorivom, ki se ga sproti dovaža, oskrbuje na pralni ploščadi. Strogo je prepovedano menjavanje olja ali drugih tekočin na mehanizaciji in vozilih na osnovnem platoju ali na kakem drugem mestu v kamnolomu, ki ni zato namenjeno in primerno opremljeno.
- Po končanem pridobivanju je potrebno odstraniti vse ostanke začasnih deponij. Vse z gradnjo prizadete površine je potrebno sanirati in krajinsko ustrezno urediti oz. vzpostaviti prvotno stanje.

Spremljanje stanja okolja

Dodatno spremljanje stanja v času izvedbe plana, tako z vidika kakovosti tal in podzemne vode kot oskrbe s pitno vodo na eni, kot z vidika reliefnih značilnosti in stabilnosti tal na drugi strani, ni predvideno.

5.2 Varovanje pred prekomernim hrupom in vibracijami

Hrup
Kamnolom s svojim delovanjem oziroma tehnološkimi procesi vpliva na okolje in okolico s hrupom.

Za varstvo pred hrupom moramo lo¯iti vplive hrupa:
- na okoliška naselja in prebivalstvo,
- na zaposlene delavce v kamnolomu.

Ne glede na to, da naselje ni v neposredni bližini, se ga v kamnolomu že sedaj trudijo z vsemi omilitvenimi ukrepi zmanjševati na dovoljeno raven. Delovno obmo¯je pod 80 dB/A se opredeljuje za varno glede na¯ verjetnost poškodb sluha. Povpre¯ni nivo hrupa, ki bo višji od dovoljene meje, je pri¯akovati na naslednjih delovnih mestih:
- odstreljevanje (izvaja se zelo poredko)
- nakladanje z nakladalcem
- delo z buldožerjem
- drobljenje in sejanje na mobilnih naprava
- delo v obmo¯ju separacije
- promet mineralne surovine po lokalni cesti.

Strojniki omenjene mehanizacije in delavci, ki izvajajo dela v bližini, morajo uporabljati osebna zaš¯itna sredstva za varovanje sluha pred u¯inki hrupa (glušniki, zaš¯itni ¯epki). Vse delavce je potrebno redno pošiljati na periodi¯ne zdravniške preglede.

Vsi stroji in oprema morajo biti ustrezno tehni¯no opremljeni za zmanjševanje hrupa ter redno vzdrževani in nadzorovani. Z namenom varovanja prebivalcev in okolice pred hrupom mora biti strojna mehanizacija in naprave za predelavo opremljena z dušilci hrupa oz. protihrupno opremo.

Splošni ukrepi in normativi za varstvo delavcev pred škodljivim delovanjem ropota na ¯loveški organizem so zbrani v »Uredbi o hrupu v naravnem in življenjskem okolju (Ur. list RS, št. 45/95 in sprem. št. 66/96, 59/02-ZJZ, 41/04-ZVO-1, 105/05). Po tej Uredbi ne sme nivo hrupa nikoli presegati 90 dB/A pri 8-urni izpostavljenosti delavca, ¯e ta ho¯e nemoteno opravljati svojo dejavnost.

Omilitveni ukrepi niso predvideni, se pa zaradi dodatnega zmanjšanja potencialnega obremenjevanja oz. emisij podajajo zgoraj navedena priporo¯ila.

Vibracije

V predvideni širitvi kamnoloma Kaplja vas se raven hitrosti vibracij na bližnje stanovanjske objekte ne bo pove¯ala. Na obmo¯ju kamnoloma že sedaj ob ob¯asni izvedbi miniranja (1x do 2x letno) delujejo viri seizmi¯nih vibracij. Pri izvedbi širitve bo raven vibracij predvidoma ostala na isti ravni. Kamnolom se bo z leti po¯asi širil proti še ne izkoriš¯enem prostoru na obmo¯ju OPPN, ki bo predviden z Rudarskim projektom.
Raven hitrosti vibracij se na bližnje stanovanjske objekte ne bo pove¯ala.

Za zmanjševanje vplivov vibracij bodo predpisani omilitveni ukrepi, kateri bodo podrobneje navedeni v Rudarskem projektu:
- varnostni ukrepi pri vrtanju
- varnostni ukrepi pri razstreljevanju
- varnost pred razmetom
- varnost pred zra¯nim udarom

- varnost proti potresom pri miniranju
- varnost pred strupenimi in dušljivimi u¯inki razstreljevanja ter varnost pred toplotnimi u¯inki razstreljevanja.

Spremljanje stanja okolja

V kamnolomu so se že v preteklosti izvajale ob¯asne meritve seizmi¯nih vibracij in je s tem potrebno nadaljevati tudi v prihodnje. V primeru morebitnih pove¯anih vrednosti vibracij je potrebno izvesti meritve seizmi¯nih vibracij v pove¯anem obsegu. V primeru, da se pri posameznem monitoringu ob miniranju ugotovi presežena vrednost seizmi¯nih vibracij, je potrebno sprejeti ustrezne ukrepe za njihovo zmanjšanje ter ob naslednjem miniranju ponovno izvesti monitoring povzro¯enih vibracij.

5.3 Varovanje pred onesnaženjem zraka

Tako kot hrup, tudi prah nastaja pri vseh fazah tehnološkega pridobivanja. Pri izvajanju pridobivanja, razen pri odstreljevanju (tudi v tem primeru gre za lokalno onesnaževanje, ki se ne širi izven obmo¯ja kamnoloma), ne pri¯akujemo ve¯je zaprašenosti okolice, predvsem zaradi izbrane tehnologije dela, odkopne metode in vrste ležiš¯a mineralne surovine. Zaradi prepre¯evanja prašenja na obmo¯ju kamnoloma naj se hitrost prometa s transportno mehanizacijo omeji na 5 km/h.

Pri izkoriš¯anju in sprotni sanaciji bo prihajalo do emisij delovanja motorjev z notranjim izgorevanjem in emisij prašnih delcev zaradi zemeljskih del in transporta. Prašenje bo izrazitejše v sušnem in vetrovnem obdobju.

Prepre¯evanje prekomernega širjenja prahu pri transportu materiala se izvaja s škropljenjem transportnih poti in naloženega materiala z vodnimi prhami.

Suho drobljenje in sejanje je potrebno izvajati ob ugodnem vremenu. Vse ukrepe za prepre¯evanje prašenja je potrebno izvajati zlasti ob sušnih obdobjih in pojavih ve¯jih vetrov. Skladno z veljavnimi normativi (predpisi) morajo imeti vse naprave, pri katerih nastaja prah, nameš¯ene ustrezne lovilce prahu.

Izkopan material, ki se za¯asno deponira znotraj obmo¯ja OPPN mora biti naložen tako, da se prepre¯i prašenje predvsem v primeru suhega in vetrovnega vremena (prekrivanje, pregrade ali zatravitev).

V primeru raznosa materiala s transportom po cesti, ki vodi do kamnoloma, je potrebno cesto o¯istiti, da ne prihaja do prašenja.

Separacijske in drobilne naprave morajo biti opremljene s filtri za prah.

Upoštevajo se omilitveni ukrepi:
- zaradi prepre¯evanja prašenja na obmo¯ju kamnoloma naj se hitrost prometa s transportno mehanizacijo omeji na 5 km/h;
- prepre¯evanje prekomernega širjenja prahu pri transportu materiala se izvaja s škropljenjem transportnim poti in naloženega materiala z vodnimi prhami;

- suho drobljenje in sejanje je potrebno izvajati ob ugodnem vremenu. Vse ukrepe za preprečevanje prašenja je potrebno izvajati zlasti ob sušnih obdobjih in ob vetrovnem vremenu. Skladno z veljavnimi normativi (predpisi) morajo imeti vse naprave, pri katerih nastaja prah, nameščene ustrezne lovilce prahu;
- izkopan material, ki se začasno deponira znotraj območja OPPN mora biti naložen tako, da se preprečuje prašenje predvsem v primeru suhega in vetrovnega vremena (prekrivanje, pregrade ali zatravitev);
- v primeru raznosa materiala s transportom po cesti, ki vodi do kamnoloma, je potrebno cesto očistiti, da ne prihaja do prašenja;
- separacijske in drobilne naprave morajo biti opremljene s filtri za prah;
- postopen prehod na okolju prijaznejša pogonska sredstva (elektrifikacija delovne mehanizacije).

Spremljanje stanja okolja

Izvajalec (AGM Pungerčar) je dolžan poročati letne količine naslednjih onesnažil:
- celotni prah
- dušikovi oksidi (NO in NO_2) izraženi kot NO_2
- žveplovi oksidi (SO in SO_2) izraženi kot SO_2

Kazalci, ki jih prav tako lahko spremljamo so povezani s številom in vrsto pogona delovne mehanizacije in tovornih transportnih vozil.
Na osnovi spremljanja kazalcev bo razvidno ali se stanje izboljšuje oz. slabša in ali se opredeljeni okoljski cilj uresničuje.

5.4 Varstvo voda

Območje predvidenega OPPN se **ne** nahaja znotraj vodovarstvenega območja in se **ne** nahaja v območju varovanih vodnih virov.

Direktnih posegov v površinske vode ne bo. Prav tako ne bo odvajanja tehnoloških vod v površinske vode.

- V času izkoriščanja kamnoloma in tudi po njem se predvidijo ustrezni ukrepi, da se prepreči nelegalno odlaganje odpadkov, ki bi lahko z izcejanjem onesnaževali meteorno vodo, ki je speljana proti potoku. Ukrep zajema postavitev ustreznih opozorilnih tabel, zapornic, ograj.

- V tem trenutku je porasli del kamnoloma dober porabnik padavinske vode, zato ni pojava prekomernih dodatnih količin vod, ki bi jih bilo treba odvodnjevati preko posebej urejenega sistema.

- V času izvajanja del, ko se bodo začele odkrivati tudi ostali porasli deli do meje varovalnega pasu 5m pred mejo OPPN, ravno tako ne pričakujemo posebnega problema s padavinskimi vodami. Kljub temu je treba pred napredovanjem oz. pred odstranjevanjem odkrivke skrbeli za preusmerjanje in razprševanje morebitnih vod že pred vstopom v kamnolom. Z usmerjenim odvodnjavanjem bomo zmanjšali količine vod, ki tangirajo proti kamnolomu in s tem eventualne viške, ki bi se pojavili zaradi zmanjšanja porabe za vegetacijo.

- Glede na to, da bo pridobivanje potekalo do vrha hriba, pa po širitvi kamnoloma do skrajne meje (meja OPPN) z izjemo 5m varovalnega pasu, zalednih vod praktično ne pričakujemo, vse padavinske vode, ki bodo padle neposredno na območje kamnoloma pa se bodo na etažah praviloma infiltrirale. Kljub temu predvidevamo, da se v primeru ekstremnih razmer, nagib etaže uredi tako, da pada proti zunanjemu robu, kjer naj se naredi prekinitev v varnostnem nasipu, ki ne sme biti daljša od enega metra. S tem bomo vodo preusmerili izven etaže na najnižjo točko osnovnega platoja, kjer bo poniknila. Po do sedanjih izkušnjah in na podlagi hidrogeoloških preiskav se potem tudi tako speljane vode infiltrirajo in ne predstavljajo posebnega problema.

- Vode, ki se bodo pojavljale na osnovnem pridobivalnem platoju na k. 470, se gravitacijsko speljejo v najnižji del, kjer bodo poniknile. V primeru, da bi se zaradi večjega naliva akumulirala večja količina vode, bo potrajalo dlje časa, da se infiltrira. Če se na dnu pojavlja mulj, ki bi to preprečeval, ga je treba odstraniti. Ker ni onesnažen, se lahko odloži v delu kamnoloma, kjer ne bo motil procesa, medtem ko se bo sušil.

5.5 Varovanje gozdnih površin

Po končanem izkoriščanju je treba na območju kamnoloma ponovno osnovati gozd. Z izkoriščanjem prizadeti gozdni prostor mora biti po končani eksploataciji ustrezno saniran, v smislu ekološke in funkcionalne skladnosti (pogozditev z ustreznimi vrstami, utrjevanje brežin).

Pri širitvi kamnoloma ni dovoljeno posegati v gozd izven območja, opredeljenega v OPPN (seč̌nja zaradi gradbenih dovozov, gradnje pomožnih objektov). Prepovedano je vsako zasipavanje in odlaganje materiala v okoliške gozdove in odstranjevanje zarasti.
Dostop na sosednja gozdna zemljišča mora biti zagotovljen v času priprave in v času izkoriščanja kamnoloma.

Pri poseku in spravilu lesa se mora upoštevati določila Pravilnika o izvajanju sečnje, ravnanju s sečnimi ostanki, spravilu in zlaganju gozdnih lesnih sortimentov (Ur.l. RS, št. 55/94, 95/04, 110/08 in 83/13) in Uredbo o varstvu pred požarom v naravnem okolju (Ur.l. RS, št. 20/14).

Krčitev gozda - posek dreves se lahko izvede po pridobitvi dovoljenja za izkoriščanje ob predhodni označitvi in evidentiranju gozdnega drevja, ki ga izvede Zavod. Zavod izda na podlagi dokončnega dovoljenja ugotovitveno odločbo, v kateri se določita količina in struktura dreves za posek.

5.6 Ohranjanje narave

Ureditve na območju predvidenega OPPN **ne** posegajo v naravno vrednoto, zavarovana območja ali območja pomembna za biotsko raznovrstnost.

Smer odpiranja, sprotna sanacija in dinamika razvoja kamnoloma so na¯rtovani tako, da je vidnost v krajini ¯im manjša in zajemajo ¯im ožji pas naravnega okolja.

Vse ureditve in dejavnosti na obmo¯ju kamnoloma so podrejene varovanju voda in ohranjanju naravnih razmer.

Gradnja objektov in nameš¯anje naprav za razli¯ne namene se izvaja tako, da le-ti ne povzro¯ijo sprememb ali bistvene spremembe kakovosti in koli¯ine vode, prostorske in ¯asovne razporeditve voda ter drugih sprememb v okolju.

5.7 Varstvo krajinske zna¯ilnosti

Obmo¯je OPPN je krajinsko ugodno, znotraj gozdnih površin in je vizualno neizpostavljeno (razen na manjšem delu proti severovzhodu - proti Podgori).

Vizualno zaš¯ito obmo¯ja v ¯asu pridobivanja predstavljajo obstoje¯e gozdne površine. Kon¯na ureditev kamnoloma po sanaciji in rekultivaciji se z ureditvijo reliefa in na¯rtovanimi zasaditvami, ki se oblikujejo kot naravne združbe, smiselno vklju¯i v krajinsko sliko širšega obmo¯ja. Izbrana vegetacija je avtohtona in nezahtevna za vzdrževanje.

Posebna pozornost se nameni oblikovanju obrobja izkoriš¯enega obmo¯ja - robovi in strmine ne smejo biti ostri, da se onemogo¯i erozija - kon¯no oblikovanje se izvede z izravnavo površin, zaobljenjem robov, omiljenjem štrle¯ih predelov, zasipanjem depresij. Za ¯im boljše vklju¯evanje kamnoloma v okolje, je potrebno težiti k amorfnim naravnim oblikam skrajnih kontur.

5.8 Ravnanje z odpadki

Pri izkoriš¯anju dolomita bo pridobljena odkopna jalovina, pri predelavi pa separacijska jalovina, ki se bosta za¯asno deponirali na deponiji na zahodni strani in kasneje uporabili za sanacijo.

Poleg komunalnih odpadkov in lo¯eno zbranih frakcij (klasifikacijska skupina 20) bodo nastajali še odpadki zaradi delovanja in vzdrževanja naprav (klasifikacijska skupina 13, 15, 16 in 19) v manjših koli¯inah pa tudi ostali odpadki.
Zaradi delovanja naprav bodo predvidoma nastajala naslednje vrste odpadkov:

- neklorirana motorna, strojna in mazalna olja
- ¯istilne krpe
- oljni filtri
- železne kovine.

Odpadki se morajo zbirati lo¯eno in se predajajo pooblaš¯enim podjetjem za odvoz. Zbiranje odpadkov se izvaja na osnovnem platoju. Odpadno olje se sproti odvaža v zbirne centre, embalažo od olj, masti, hrane in druge komunalne odpadke, je treba zbirati v za to dolo¯enih kontejnerjih oziroma zra¯notesnih smetnjakih) in jih odvažati na ustrezno urejeno deponijo. Enako velja tudi za vse ostale vrste odpadkov.

Lastnik mora še naprej skrbeti, da se odpadki zbirajo in odvažajo lo¯eno.

Odlaganje odpadkov na obmo¯ju osnovnega platoja ali kjer koli znotraj pridobivalnega prostora, je strogo prepovedano.

5.9 Ravnanje s plodno zemljo

Pri zemeljskih delih se mora plodna zemlja odstraniti in deponirati ter se uporabiti pri sprotni sanaciji in rekultivaciji - smiselno se upoštevajo tudi pogoji iz podpoglavja 3.2.1 Varovanje pred onesnaženjem tal.

Humusni del se mora deponirati lo¯eno od jalovine. Obe vrsti se bosta deponirali na jugozahodnem in severnem delu kamnoloma in se porabili pri sanaciji in rekultivaciji.

5.10 Rastlinstvo

V ¯asu pridobivanja surovine v kamnolomu je vpliv na tla in rastlinstvo najve¯ji, ker je potrebno so¯asno z napredovanjem izkoriš¯anja odstranjevati tudi vso vegetacijo in zemljo. Po sanaciji in biološki obnovi bo vpliv manj viden.

Vse površine, ki bodo med eksploatacijo poškodovane, se takoj po posamezni fazi (prva sadilna sezona) sanirajo tako, da se vzpostavi ¯im bolj naravno stanje.

Dinamika del pri izkoriš¯anju mineralne surovine mora biti usklajena tako, da je obdobje med odstranitvijo sestoja do sanacije nazaj v gozd ¯im krajše in ne daljše od treh let. Gozdno drevje se lahko odstrani najve¯ osem mesecev pred za¯etkom eksploatacije. Ko se eksploatacija kon¯a, morajo biti tla pripravljena na sanacijo v šestih mesecih, pogozditev površin pa mora biti izvedena prvo sezono po pripravi tal.
Kamnolom se bo širil le v obmo¯ju opredeljenega ob¯inskega prostorskega na¯rta, poseganja v gozdove izven tega obmo¯ja ne bo. Za¯asno odlaganje - deponiranje materiala in zasipavanje se bo izvajalo znotraj kamnoloma. Za za¯asna odlagališ¯a jalovine, separacijske jalovine in humusa bo pripravljeno obmo¯je na severu kamnoloma, ki leži na osnovnem platoju.

Med samim izkoriš¯anjem in po njem se ne bodo poslabšali pogoji za gozdno proizvodnjo.

Drevje se lahko poseka po pridobitvi ustreznega dovoljenja za izkoriš¯anje kamnoloma, pred izkoriš¯anjem posameznih delov kamnoloma je potrebno obvestiti Zavod za gozdove Slovenije, da se drevje za posek ozna¯i in evidentira. Pri poseku in spravilu lesa je potrebno upoštevati dolo¯ila Pravilnika o izvajanju se¯nje, ravnanju s se¯nimi ostanki, spravilu in zlaganju gozdnih lesnih sortimentov ter Uredbi o varstvu pred požarom v naravnem okolju.

6. REŠITVE IN UKREPI ZA OBRAMBO TER VARSTVO PRED NARAVNIMI IN DRUGIMI NESREČAMI, VKLJUČNO Z VARSTVOM PRED POŽAROM

6.1 Varstvo pred naravnimi in drugimi nesrečami

Na območju OPPN in okolici ni dejavnosti, ki bi povzročila možnost razlitja nevarnih snovi - vse dejavnosti znotraj območja namenjenega gasilcem so nadzorovane s strani stroke in pooblaščenih služb za zaščito in reševanje.

Nevarne snovi v kamnolomu predstavljajo naftni derivati kot so dizel gorivo, motorna olja in hidravlična olja strojev. Kako ravnati s temi snovmi, je določeno z veljavnimi predpisi.

Po zakonu je potrebno izdelati ustrezna navodila zaposlenim za ravnanje z različnimi nevarnimi snovmi in ravnanje ter postopke v primeru nesreče.

Objekt mora biti projektiran potresno varno, za VIII. stopnjo EMS-98 potresne lestvice, projektni pospešek tal je 0,200 g.
Skladno s predpisi, ki določajo pogoje za gradnjo in vzdrževanje zaklonišč (danes: Uredba o graditvi in vzdrževanju zaklonišč, Ur. list RS, št. 57/96, 54/15) je pri gradnji objektov potrebno izvesti ojačitev prve plošče tako, da zdrži rušenje objekta nanjo; glede na namembnost objektov gradnja zaklonišč ni potrebna.

Območje urejanja **se nahaja** v erozijskem območju - obvezni zaščitni ukrepi - in **ni** poplavno ogroženo.

6.2 Varstvo pred požarom

Na območju OPPN in okolici ni dejavnosti oz. tehnoloških postopkov in uporabe požarno nevarnih snovi - vse dejavnosti znotraj območja namenjenega gasilcem so nadzorovane s strani stroke in pooblaščenih služb za zaščito in reševanje.

Kamnolom ni požarno nevaren objekt, kljub temu pa je potrebno upoštevati in spoštovati vse varnostne kriterije in zahteve.

Delovni stroji, oprema in pomožni objekti, ki so že postavljeni na obratnem platoju v območju pridobivalnega prostora, morajo biti opremljeni z gasilnimi aparati. Vsa oprema za gašenje požarov mora biti delavcem lahko dostopna ter ustrezno zavarovana pred različnimi poškodbami.

Dostop z gasilskimi vozili v primeru intervencij je možen po državne ceste Trebnje - Mokronog - Boštanj R1 215/1163 z odcepom na JP 595891, delovne površine za intervencijska vozila so zagotovljena na platoju kamnoloma. Za oskrbo z vodo za gašenje se uporabljajo avto cisterne. Umik ljudi iz delovišča je možen iz vseh smeri, ker je le to na prostem.

Za primer zavarovanja pred požarom je potrebno izdelati požarni na¯rt obrata, ki naj vsebuje na¯rt požarne preventive in na¯rt posredovanja v primeru pojava požara na razli¯nih lokacijah.
V primeru, da zaradi kakršnega koli vzroka del ostankov drevja, grmi¯evja in vej ne bodo odpeljali ali zdrobili in bodo izvedli sežiganje, je treba pri tem upoštevati dolo¯ene ukrepe. Sežig se mora izvajati le ob vlažnem vremenu, brez vetra in pod stalno kontrolo delavcev. Pri takih delih se morajo upoštevati odredbe lokalnih oblasti. V neposredni bližini in v pripravljenosti je potrebno imeti gasilne aparate in drugo protipožarno opremo. Po kon¯anem sežiganju je potrebno ogenj popolnoma pogasiti.

V okviru zaš¯ite pred požarom in z upoštevanjem dolo¯il predpisov s podro¯ja varstva pred požarom (danes: 22. in 23. ¯len Zakona o varstvu pred požarom - uradno pre¯iš¯eno besedilo, Ur.l. RS, št. 3/07-UPB, 9/11, 83/12, 61/17 - GZ) se ob upoštevanju predpisov o požarni varnosti v stavbah (danes: Pravilnik o požarni varnosti v stavbah, Ur.l. RS, št. 31/04, 10/05, 83/05, 14/07, 12/13, 61/17 - GZ) in predpisov o hidrantnem omrežju za gašenje požarov (danes: Pravilnik o tehni¯nih normativih za hidrantno omrežje za gašenje požarov, Ur. l. SFRJ, št. 30/1991, Ur. l. RS, št. 83/05) izvedejo naslednji ukrepi:

- Ukrepi za varen umik ljudi in premoženja: posamezni objekti in ureditve morajo biti zasnovani tako, da je omogo¯en varen umik iz objektov na urejene površine ob objektih.
- Pri projektiranju posameznih objektov je potrebno zagotoviti ukrepe za omejevanje širjenja ognja ob požaru z upoštevanjem ustrezne požarne lo¯itve objektov oz. ustreznih požarno varstvenih lastnosti obložnih materialov in sicer glede na dolo¯ene odmike objektov od parcelnih meja oz. med objekti.
- Prometne in delovne površine za intervencijska vozila so zagotovljene v okviru obstoje¯ih zadostno dimenzioniranih prometnic in manipulativnih površin.
- Zadostne koli¯ine požarne vode so zagotovljene z obstoje¯im in dopolnjenim hidrantnim omrežjem.
- Pri projektiranju posameznega objekta morajo biti predvideni ukrepi, ki bodo zagotavljali pogoje za pravo¯asno odkrivanje, obveš¯anje, omejitev širjenja in u¯inkovito gašenje požara.

7. ETAPNOST IZVEDBE PROSTORSKE UREDITVE IN ODSTOPANJA

Dovoljena je fazna izvedba objektov in pripadajo¯ih ureditev pod pogojem, da mora posamezna faza predstavljati zaklju¯eno funkcionalno in oblikovno celoto.

8. VELIKOST DOPUSTNIH ODSTOPANJ OD FUNKCIONALNIH OBLIKOVNIH IN TEHNI¯NIH REŠITEV

Dovoljena so odstopanja od na¯rtovanih ureditev, ¯e to pogojujejo usklajevanja z obstoje¯im stanjem, gre za ustreznejšo tehnologijo izvedbe in tehni¯no rešitev, v kolikor te spremembe ne spreminjajo vsebinskega koncepta OPPN in so za izvedbo teh odstopanj pridobljena soglasja vseh pristojnih mnenjedajalcev.

Odstopanja ne smejo spreminjati na¯rtovanega videza obmo¯ja, poslabšati bivalnih pogojev ter vplivov na okolje in ne smejo biti v nasprotju z javno koristijo oz. interesi. Spremembe dovoljene z odstopanji ne smejo ovirati realizacije OPPN in morajo biti v skladu z zakonskimi in podzakonskimi predpisi, ki se nanašajo na posege v prostor in varovanje okolja.

III. GRAFIČNI DEL DOPOLNJENEGA OSNUTKA OPPN ZA IZKORIŠČANJE MINERALNE SUROVINE S SANACIJO IN PREDELAVO GRADBENIH ODPADKOV KAPLJA VAS

U1. IZSEK IZ KARTOGRAFSKEGA DELA PROSTORSKIH SESTAVIN PLANSKIH AKTOV OBČINE SEVNICA M 1: 5000

U2. OBMOČJE OPPN ZA IZKORIŠČANJE MINERALNE SUROVINE S SANACIJO IN PREDELAVO GRADBENIH ODPADKOV KAPLJA VAS Z OBSTOJEČIM PARCELNIM STANJEM

- U2.1 Pregledna situacija M 1:5000
- U2.2 Geodetski načrt M 1:2000
- U2.3 Situacija obstoječega stanja M 1:2000

U3. PRIKAZ VPLIVOV IN POVEZAV S SOSEDNJIMI OBMOČJI M 1:5000

U4.1 UREDITVENA SITUACIJA V ČASU PRIDOBIVANJA M 1:2000

U4.2 UREDITVENA SITUACIJA PO SANACIJI IN REKULTIVACIJI M 1:2000

U5. PRIKAZ UREDITEV GLEDE POTEKA OMREŽIJ IN PRIKLJUČEVANJA OBJEKTOV NA GOSPODARSKO JAVNO INFRASTRUKTURO TER GRAJENO JAVNO DOBRO - SITUACIJA INFRASTRUKTURE M 1:2000

U6. PRIKAZ UREDITEV POTREBNIH ZA VAROVANJE OKOLJA, NARAVNIH VIROV IN OHRANJANJE NARAVE IN UREDITEV POTREBNIH ZA OBRAMBO TER VARSTVO PRED NARAVNIMI IN DRUGIMI NESREČAMI, VKLJUČNO Z VARSTVOM PRED POŽAROM M 1:2000

U7. NAČRT PARCELACIJE M 1:2000

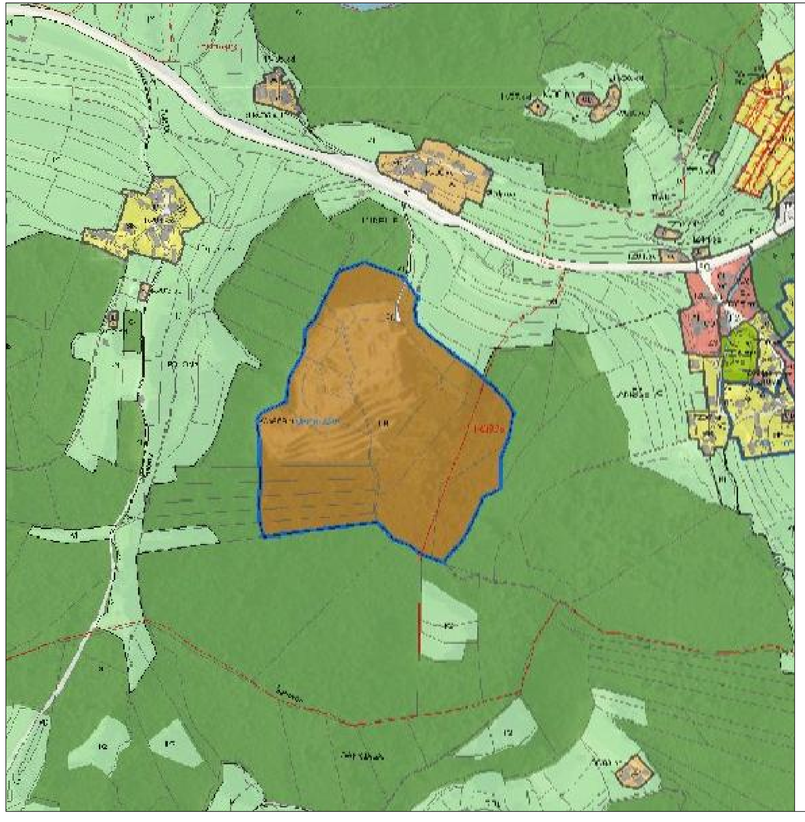

LEGENDA

2. PREGLEDNA KARTA OBČINE S PRIKAZOM OSNOVNE NAMENSKE RABE IN KLJUČNIH OMREŽJI GOSPODARSKE JAVNE INFRASTRUKTURE

Meja občine

OBMOČJA OSNOVNE NAMENSKE RABE PROSTORA

- I. STAVBNA ZEMLJIŠČA
- II. KMETIJSKA ZEMLJIŠČA
- III. GOZDNA ZEMLJIŠČA
- IV. VODE
- V. DRUGA ZEMLJIŠČA

KLJUČNA OMREŽJA PROMETNE INFRASTRUKTURE

- Ostale državne ceste
- Lokalne ceste
- Občinske ceste in kolesarske poti
- Železnice

KLJUČNA OMREŽJA GOSPODARSKE JAVNE INFRASTRUKTURE

- Zajetja za pitno vodo
- Prenosni cevovodi za pitno vodo
- Prenosni elektroenergetski vodi
- Prenosni plinovodi

3. PRIKAZ OBMOČIJ ENOT UREJANJA PROSTORA, OSNOVNE OZIROMA PODROBNEJŠE NAMENSKE RABE IN PROSTORSKIH IZVEDBENIH POGOJEV

- Meja občine
- Meja območja enote urejanja prostora (EUP)
- Meja manjšega območja znotraj EUP
- Območja predvidenega OPPN
- Meja območja državnega prostorskega akta (DPA)
- Meja vinogradniškega območja
- Meja naselij (RPE)

OBMOČJA PODROBNEJŠE NAMENSKE RABE PROSTORA

OBMOČJA STAVBNIH ZEMLJIŠČ

- S — **Območja stanovanj**
  - SS — Stanovanjska površina
  - SK — Površina podeželskega naselja
- C — **Območja centralnih dejavnosti**
  - CU — Osrednja območja centralnih dejavnosti
  - CD — Druga območja centralnih dejavnosti
- I — **Območja proizvodnih dejavnosti**
  - IG — Gospodarske cone
  - IP — Površine za industrijo
  - IK — Površine z objekti za kmetijsko proizvodnjo
- B — **Posebna območja**
  - BC — Površine za turizem
  - BO — Športni centri

OZNAKE NASELIJ

Apnovik pri Bučkovju - AB; Arto - AR; Arnovo selo - AV; Blanca - BL; Bočna - BO; Brog - BR; Brezje - BJ; Bučkovje - BU; Bučna vas - BV; Cerovec - CE; Cirnik - CI; Čučnik - CL; Čehovje - CS; Dobrava - DO; Dovga Brdinica - DB; Dobje Brezovo - DR; Dobje Brezno - DZ; Dobje Dvor - DL; Dobjanje - DO; Dobje - DB; Gabrovlje - GA; Gačnik - GB; Gorenja Brdinica - GR; Gornja Impolca - GI; Gornje Dole - GO; Gornje Sušice - GS; Hrovo - HN; Hrovje - HI; Hrovška Loka - HB; Jamnovica - JA; Jelovec - JE; Jelovica - JC; Kal pri Kovnju - KK; Kamenica - KA; Kamnica - KN; Kašplje vas - KV; Kladje nad Blanco - KB; Kladje nad Vranjo - VR; Kočarija - KO; Kompolje - KM; Kopitnik - KP; Krajna Brda - KO; Krič - KZ; Kunkovo - KC; Kvinčji - KL; Kladaj Vrh - KH; Kladaj pri Bučkovju - LB; Ledine - LE; Leskovec v Podtertniku - LZ; Lipa - LI; Lóka pri Žužemberku - LŽ; Lun'čanje Dol - LL; Mačkovec - MC; Mala Hubajnica - MM; Markovec - MA; Mihovica - MV; Mirtovič - MR; Mršeča vas - MP; Nova Gorica - NG; Obrejčna - OK; Orehovica - OR; Ortalje nad Blankom - OB; Ortalje nad Hubajnico - OS; Ortalje pri Podtrebitju - OP; Osenik - OT; Perčo vas - PV; Pijava - PJ; Pijavice - PI; Podborič - PO; Podgozd - PG; Podgozje pri Semičiči - PG; Podvrh - PH; Prapreče pri Hrovu - PK; Preje pri Trški - PT; Prodava pri Studencu - PS; Prodava - PR; Prelesa Lóka - PL; Prelesje - PZ; Pristava - PA; Radeč - RD; Radna - RN; Rakitna - RK; Regačnica - RG; Rovišča pri Studencu - RS; Rovišče pri Mirtovo - SB; Semičica - SE; Slinovnik - SK; Slivje - SL; Slug - SP; Spodnja Mlačevka - SM; Spodnje Sušice - SV; Središka - ST; Stopnik - SO; Surjanjec - SU; Surjanjec - SZ; Surjanjec - BJ; Svetinja pri Hrovu - SJ; Svinec - SC; Smačina - SA; Šmarje pri Trški - SG; Tedno - TE; Tešnica - TL; Tolsto - TO; Trščina - TS; Trščina - TZ; Trška Mlačevka - VH; Volče Gorica - VG; Vranjo - VR; Vrhovec pri Studencu - VB; Vrhek - VK; Zalusenje nad Semičjo - ZS; Zapuže - ZA; Zgornja Mlačevka - ZM; Zgornje Vodale - ZV; Zgornje Žužemberško - ZO; Gorica Vrh - ZR; Žimarica - ZI; Žunkovo Dol - ZU

GE - MERILA IN POGOJI UREJANJA TIPOV GRADBENIH ENOT (TIPI GE)

TIPI GRADBENIH ENOT S PREVLADUJOČO PMRP-SE
- **.se - GE modernizirane stanovanjske hiše**
- **.hs - GE hiše v vrsti**
- **.sk - GE stanovanja v bloku**
- **.vs - GE stanovanjski objekti vaškem okolju**
- **.vs - GE domačija v strnjenem vaškem sredju**

TIPI GRADBENIH ENOT S PREVLADUJOČO PMRP-C
- **.pt - GE pene stavbe**
- .pv - GE večstanovanjske stavbe
- .pvs - GE modernistična pene stavbe
- .pp - GE parkirnišč stavbe
- .pg - GE garažne stavbe
- .pz - GE železniške postaje
- .pg - GE pene stavbe v gostin
- .pp - GE parkirnišče stavbe
- **.pz - GE poslovni pene stavbe**
- .pz - GE cerkev

.zg - GE grad, dvorec
.zp - GE čistilnič, samostanov in kapelic
.hk - GE hiše-enotne hiše

TIP GRADBENIH ENOT S PREVLADUJOČO PMRP-G
- **.kl - GE kasarna**
- .gp - GE gospodarskega postaja
- .gz - GE gospodarskega pene poslovnega
- .gk - GE gospodarske stavbe
- .gi - GE industrijske proizvodnje

TIP GRADBENIH ENOT S PREVLADUJOČO PMRP-Z
- **.zk - GE javnih urbanih površin in zelenega sistema - površine za rekreacijo in šport**
- **.zpk - GE javnih urbanih površin in zelenega sistema – parki**
- **.zv - GE zelenih urbanih površin in zelenega sistema - površine za vrtičkarstvo**
- **.zpz - GE javnih urbanih površin in zelenega sistema - druge urejene zelene površine**
- **.zvs - GE javnih urbanih površin in zelenega sistema - površine za pokopališča**
- **.zpk - GE javnih urbanih površin in zelenega sistema - pokopališča**

TIPI GRADBENIH ENOT S PREVLADUJOČO PMRP-P
- **.ok - GE odstranitev pomožnega prostora**
- .gp - GE servisna parkirišča
- .ga - GE avtobusni postajališč
- **.ov - GE ostale prometne objekte**
- .kn - GE cestna naprava
- .no - GE vodnega križišča in vodohranov
- .ks - GE objekti komunalnega in energetske infrastrukture

.kn - GE ekološkega otoka
.ku - GE čistilnič za odpadke
.p - GE prometne infrastrukture

TIPI GRADBENIH ENOT S PREVLADUJOČO PMRP-K
- **.ok - GE domačije v odprtem prostoru**
- **.r - GE ostanca in vinska klet za vinotuž**

TIPI GRADBENIH ENOT NA ZEMLJIŠČIH PRIMARNE RABE: K, G, V
- **.ok - GE gradbena parcela nadomestna protokrivnega prostora**
- **.ggo - GE gozd s posebnim namenom**
- **.gv - GE varovalni gozd**
- **.ra - GE rekreacija**
- **.pg - GE lokacije gradbič (površine za pokope protocrivnic) v primeru naravnih in drugih nesreč**

.pz - GE lokacije gradbič (površine za pokope živali) v primeru naravnih in drugih nesreč
- **.pv - GE površine za pokope v primeru naravnih in drugih nesreč**
- **.vi - GE vinogradniške območje**

TIPI GRADBENIH ENOT NA VSEH VRSTAH STAVBNEGA ZEMLJIŠČA
- **.ok - GE nadomestna gradbena enojnega**
- **.pv - GE varovanja zaradi odpornih protivodna izvedbenih nalitnic**
- **.pz - GE lokacije gradbič enojnega izvedbe odstranjenih podzidkih protokrivnih nalitnic**
- **.ph - GE objekti za kvalificiranjo nesrečnih dostojanstvo**
- **.DPN - GE veljavni državni prostorski akt**

4. PRIKAZ OBMOČIJ ENOT UREJANJA PROSTORA IN GOSPODARSKE JAVNE INFRASTRUKTURE

- Meja občine
- Meja območja enote urejanja prostora (EUP)
- Območja predvidenega občinskega podrobnega prostorskega načrta (OPPN)
- Meja območja državnega prostorskega akta (DPA)

GOSPODARSKA JAVNA INFRASTRUKTURA

PROMETNA INFRASTRUKTURA
- Ostale državne ceste
- Ostale državne ceste - načrtovano
- Lokalne ceste
- Lokalne ceste - načrtovano
- Občinska cesta, kolesarske in druge poti
- Občinske ceste, kolesarske in druge poti - načrtovano
- Železnice

KOMUNIKACIJSKI VODI IN ENERGETSKI VODI, VODI OKOLJSKE INFRASTRUKTURE TER DRUGI GRADBENI INŽENIRSKI OBJEKTI (poš + prenosnetridistribucijska)
- Cevovodi za pitno vodo
- Cevovodi za pitno vodo (predvideno)
- Cevovodi za odpadno vodo
- Cevovodi za odpadno vodo (predvideno)
- Elektroenergetski vodi
- Plinovod
- Plinovod (predvideno)
- Komunikacijski vodi

OBJEKTI ZA PITNO VODO
- Vodna zajetja

OBJEKTI ZA ODPADNO VODO
- Čistilna naprava - obstoječa
- Čistilna naprava - predvidena

OBČINSKI PODROBNI PROSTORSKI NAČRT IZKORIŠČANJE MINERALNE SUROVINE S SANACIJO IN PREDELAVO GRADBENIH ODPADKOV KAPLJA VAS (OPPN 32-01)

U1. IZSEK IZ KARTOGRAFSKEGA DELA PROSTORSKIH SESTAVIN PLANSKIH AKTOV OBČINE SEVNICA M 1:5000

region
PROJEKTIVNI BIRO BREŽICE d.o.o.
8250 BREŽICE, Cesta prvih borcev 11, SLOVENIJA
Tel.: 07 49 62 934, e-pošta: info@region.si
Ident. št. podjetja: IZS 0261

odgovorni vodja izdelave: David Tušar, univ.dipl.inž.arh.

identifikacijska številka: ZAPS 1287 A

datum izdelave geodetskega načrta: december 2020

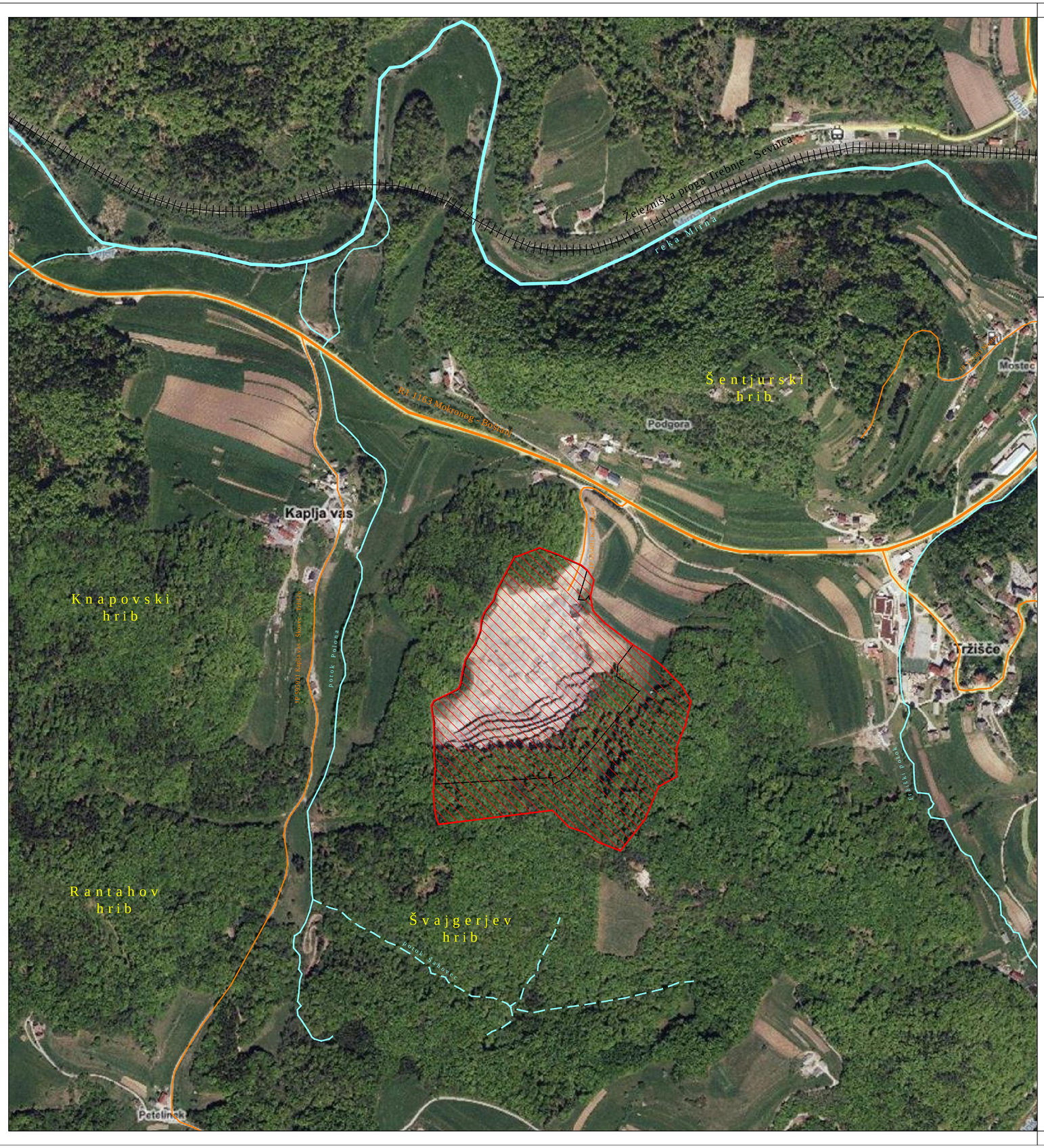

OBČINSKI PODROBNI PROSTORSKI NAČRT IZKORIŠČANJE MINERALNE SUROVINE S SANACIJO IN PREDELAVO GRADBENIH ODPADKOV KAPLJA VAS (OPPN 32-01)

LEGENDA:

	območje OPPN
	predvidena širitev
	ceste, javne poti
	vodotoki
	železniška proga

S
Z V
J

U2.1 PREGLEDNA SITUACIJA M 1:5000

region
PROJEKTIVNI BIRO BREŽICE d.o.o.
8250 BREŽICE, Cesta prvih borcev 11, SLOVENIJA
Tel.: 07 49 62 934, e-pošta: info@region.si
Ident. št. podjetja: IZS 0261

odgovorni vodja izdelave: David Tušar, univ.dipl.inž.arh.

identifikacijska številka: ZAPS 1287 A

datum izdelave geodetskega načrta: december 2020

U2.1


2085
2084/1
2084/3
2074/3
2074/2
2074/5
2074/6
2074/4
2033
2032
2036
2037
2039
2042
2045
2087/2
2086/1
2085/2
2079
2085/3
2073/3
2029
2028
2027
2026
2025
2023
2022
2021
2016/1
2016/2
2013/2
2013/3
2010
1999
1998
1997/2
1997/1
1996
1974/1
1965/2
2087/1
2085/1
2093/2
2093/1
2092
2113
2116
2123
2111/1
2110/1
2101/1
2100/2
2097
2096
2093/3
2087/3
2239/3
2238/2
2238/25
2238/6
2238/28
2238/27
2238/29
2238/10
2238/11
2238/14
2238/15
2238/34
2238/33
2238/7
2238/5
2238/4
SANACIJA - CESTA - SANACIJA CESTA
SANACIJA - CESTA - SANACIJA CESTA
SANACIJA - CESTA - SANACIJA CESTA

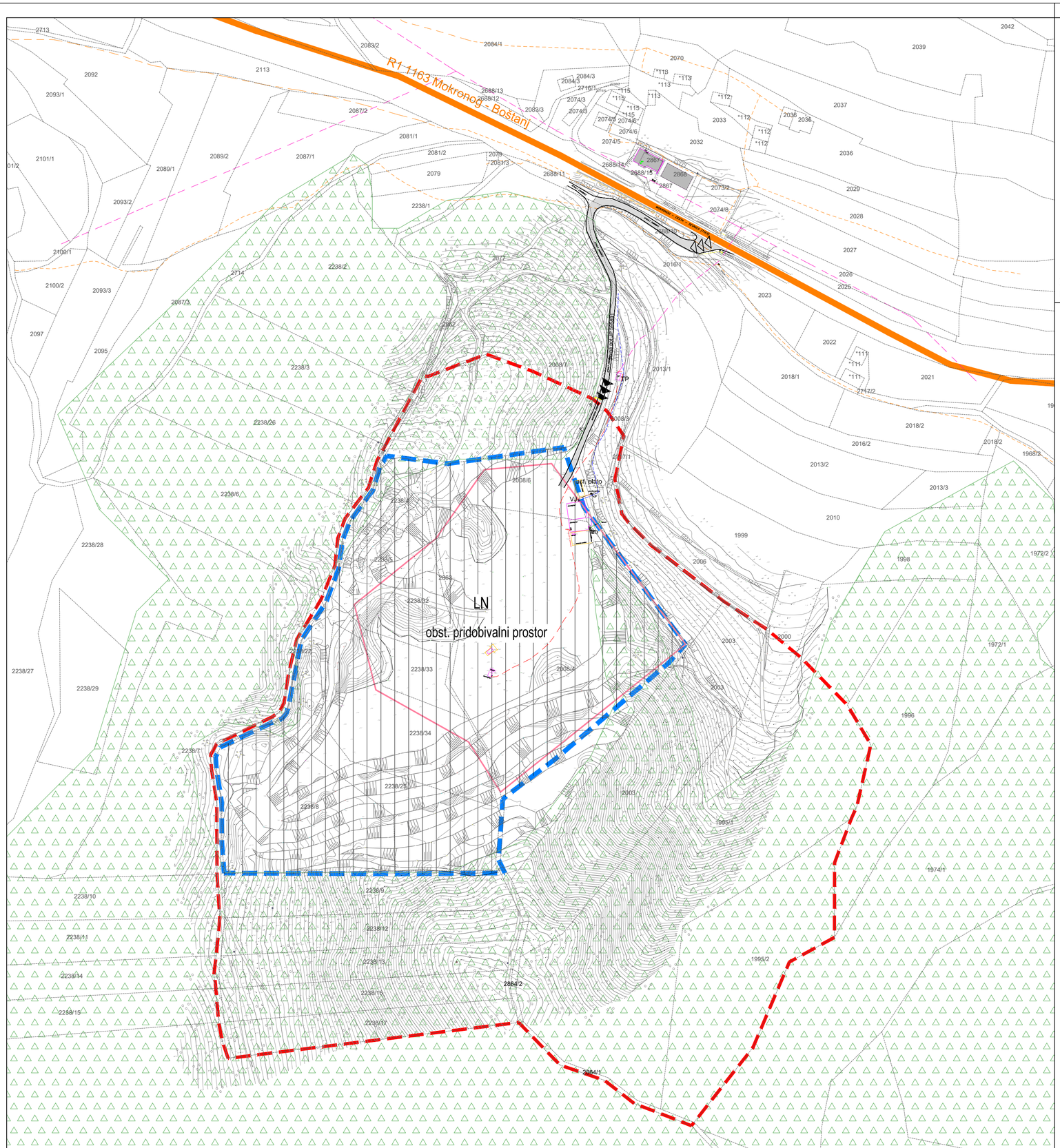



IZSEK IZ KATASTRA
M 1:10000

OBČINSKI PODROBNI PROSTORSKI NAČRT
IZKORIŠČANJE MINERALNE SUROVINE S SANACIJO IN PREDELAVO GRADBENIH ODPADKOV KAPLJA VAS (OPPN 32-01)

LEGENDA:

	meja območja OPPN
LN	območje obstoječega nadzemnega pridobivalnega prostora
obstoječe ureditve	
	parcelne meje
	obstoječi objekti
	gozdne površine
	gozdne poti
	dostop na območje in območje preureditve obstoječega cestnega priključka
	dostopna pot
	SN elektrika
	NN elektrika
	vodovod
	telekomunikacije

S
Z V
J

U2.3 SITUACIJA OBSTOJEČEGA STANJA M 1:2000

region
PROJEKTIVNI BIRO BREŽICE d.o.o.
8250 BREŽICE, Cesta prvih borcev 11, SLOVENIJA
Tel.: 07 49 62 934, e-pošta: info@region.si
Ident. št. podjetja: IZS 0261

odgovorni vodja izdelave: David Tušar, univ.dipl.inž.arh.

identifikacijska številka: ZAPS 1287 A

datum izdelave geodetskega načrta: december 2020

U2.3



OBČINSKI PODROBNI PROSTORSKI NAČRT IZKORIŠČANJE MINERALNE SUROVINE S SANACIJO IN PREDELAVO GRADBENIH ODPADKOV KAPLJA VAS (OPPN 32-01)

LEGENDA:

- območje OPPN
- predvidena širitev
- ceste, javne poti
- vodotoki
- železniška proga
- elektrika SN
- elektrika NN
- vodovod
- telekomunikacije

S
Z V
J

U3. PRIKAZ VPLIVOV IN POVEZAV S SOSEDNJIMI OBMOČJI
M 1:5000

region
PROJEKTIVNI BIRO BREŽICE d.o.o.
8250 BREŽICE, Cesta prvih borcev 11, SLOVENIJA
Tel.: 07 49 62 934, e-pošta: info@region.si
Ident. št. podjetja: IZS 0261

odgovorni vodja izdelave: David Tušar, univ.dipl.inž.arh.

identifikacijska številka: ZAPS 1287 A

datum izdelave geodetskega načrta: december 2020

U3.

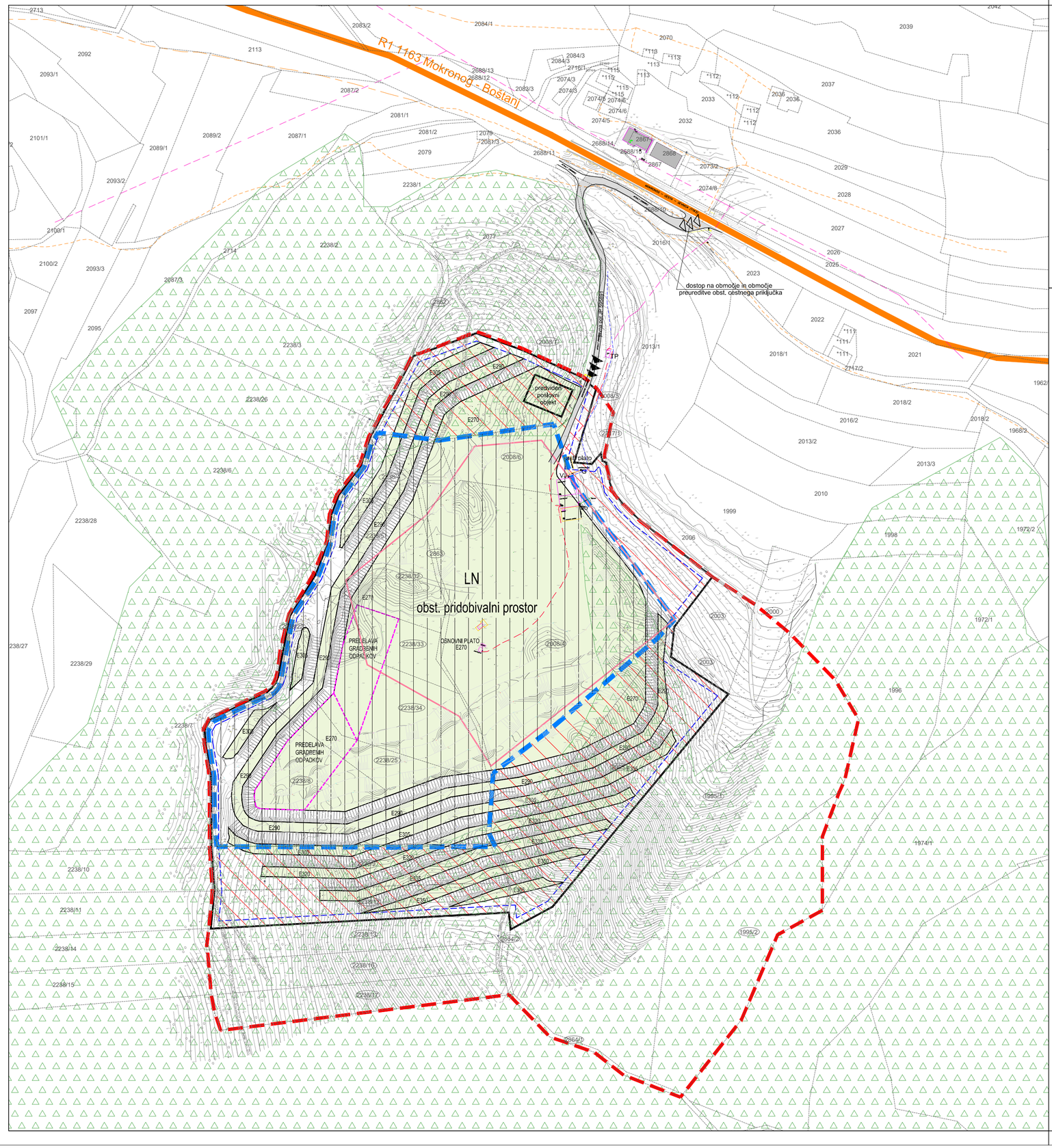



IZSEK IZ KATASTRA
M 1:10000

OBČINSKI PODROBNI PROSTORSKI NAČRT
IZKORIŠČANJE MINERALNE SUROVINE S SANACIJO IN PREDELAVO GRADBENIH ODPADKOV KAPLJA VAS (OPPN 32-01)

LEGENDA:

	meja območja OPPN
LN	območje obstoječega nadzemnega pridobivalnega prostora
	predvidena širitev nadzemnega pridobivalnega prostora
obstoječe ureditve	
	parcelne meje
	obstoječi objekti
	gozdne površine
	gozdne poti
	dostop na območje in območje preureditve obstoječega cestnega priključka
	dostopna pot
	SN elektrika
	NN elektrika
	vodovod
	telekomunikacije
predvidena ureditev	
	osnovni prikaz formiranja novih etaž - dokončni parametri etaž bodo verificirani s stabilnostnim izračunom v projektnih rešitvah Rudarskega projekta
	meja pridobivalnega prostora
	odstranitev obstoječih objektov
	predelava gradbenih odpadkov

S
Z V
J

U4.1 UREDITVENA SITUACIJA v času pridobivanja M 1:2000

region
PROJEKTIVNI BIRO BREŽICE d.o.o.
8250 BREŽICE, Cesta prvih borcev 11, SLOVENIJA
Tel.: 07 49 62 934, e-pošta: info@region.si
Ident. št. podjetja: IZS 0261

odgovorni vodja izdelave: David Tušar, univ.dipl.inž.arh.

identifikacijska številka: ZAPS 1287 A

datum izdelave geodetskega načrta: december 2020

U4.1

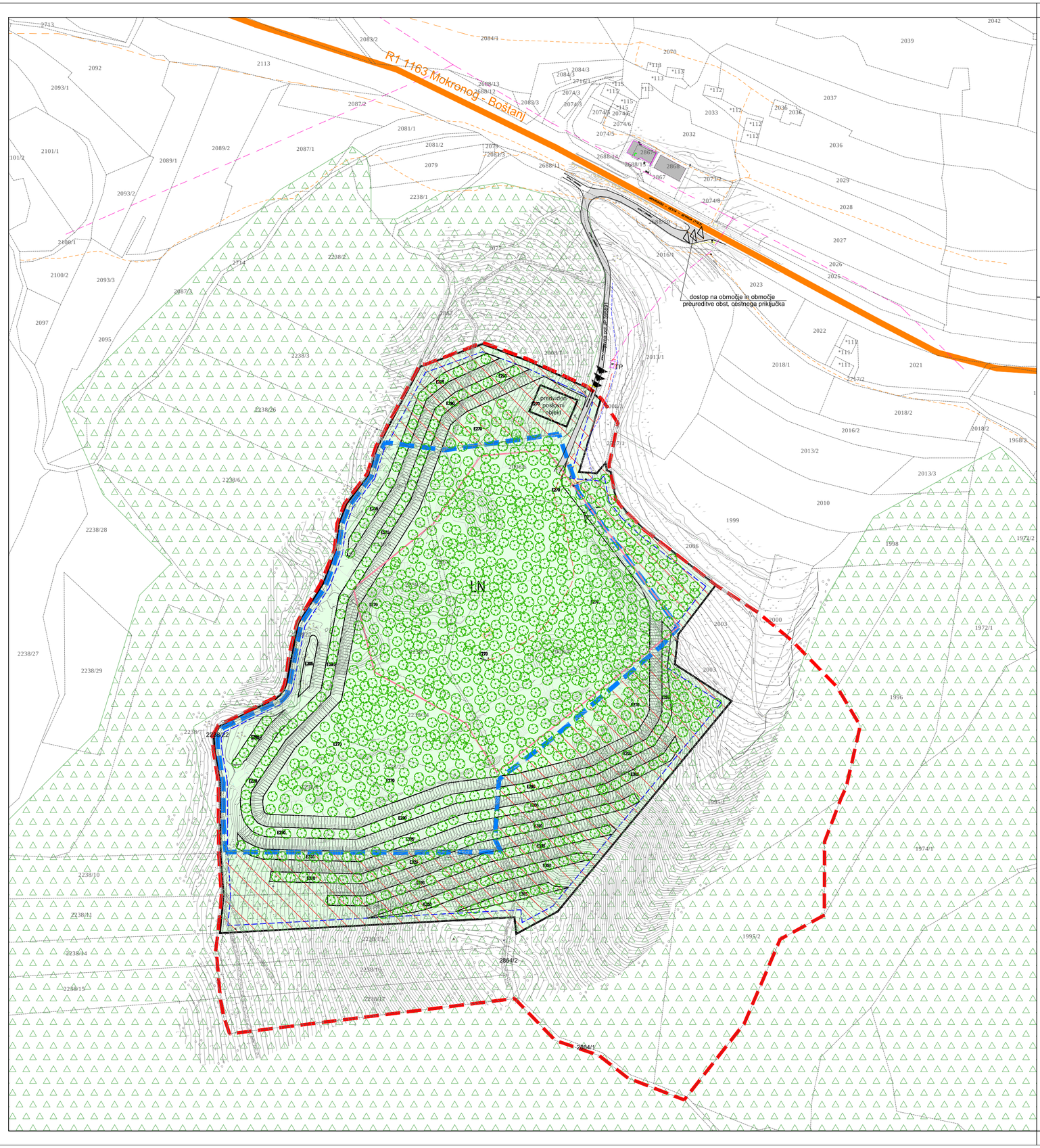



IZSEK IZ KATASTRA
M 1:10000

OBČINSKI PODROBNI PROSTORSKI NAČRT
IZKORIŠČANJE MINERALNE SUROVINE S SANACIJO IN PREDELAVO GRADBENIH ODPADKOV KAPLJA VAS (OPPN 32-01)

LEGENDA:

	meja območja OPPN
LN	območje obstoječega nadzemnega pridobivalnega prostora
	predvidena širitev nadzemnega pridobivalnega prostora
obstoječe ureditve	
	parcelne meje
	obstoječi objekti
	gozdne površine
	gozdne poti
	dostop na območje in območje preureditve obstoječega cestnega priključka
	dostopna pot
	SN elektrika
	NN elektrika
	vodovod
	telekomunikacije
predvidena ureditev	
	meja saniranega in rekultiviranega kamnoloma
	gozdne površine - po sanaciji in rekultivaciji

S
Z V
J

U4.2 UREDITVENA SITUACIJA po sanaciji in rekultivaciji
M 1:2000

region
PROJEKTIVNI BIRO BREŽICE d.o.o.
8250 BREŽICE, Cesta prvih borcev 11, SLOVENIJA
Tel.: 07 49 62 934, e-pošta: info@region.si
Ident. št. podjetja: IZS 0261

odgovorni vodja izdelave: David Tušar, univ.dipl.inž.arh.

identifikacijska številka: ZAPS 1287 A

datum izdelave geodetskega načrta: december 2020

U4.2

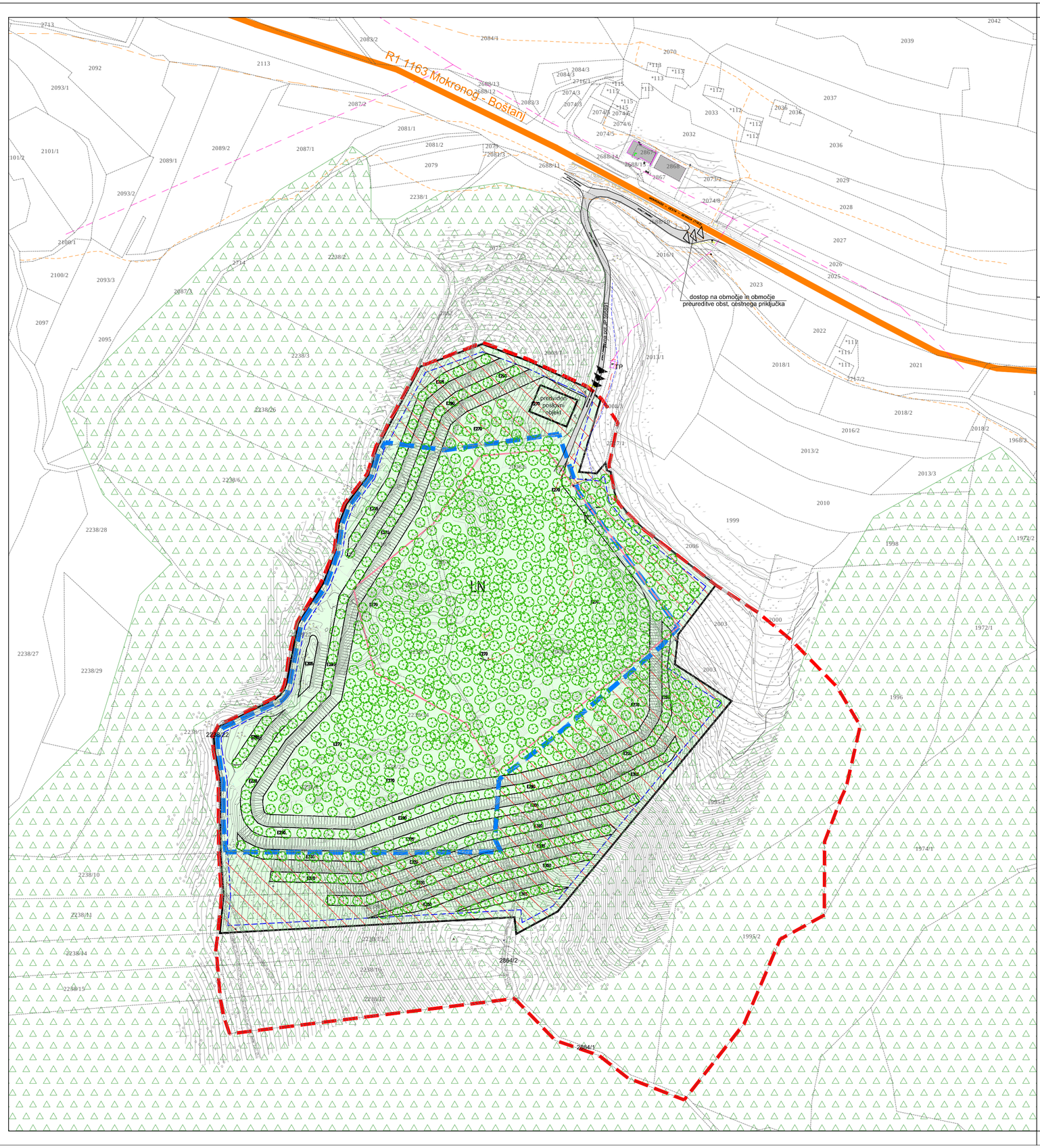



IZSEK IZ KATASTRA
M 1:10000

OBČINSKI PODROBNI PROSTORSKI NAČRT
IZKORIŠČANJE MINERALNE SUROVINE S SANACIJO IN PREDELAVO GRADBENIH ODPADKOV KAPLJA VAS (OPPN 32-01)

LEGENDA:

	meja območja OPPN
LN	območje obstoječega nadzemnega pridobivalnega prostora
	predvidena širitev nadzemnega pridobivalnega prostora
obstoječe ureditve	
	parcelne meje
	obstoječi objekti
	gozdne površine
	gozdne poti
	dostop na območje in območje preureditve obstoječega cestnega priključka
	dostopna pot
	SN elektrika
	NN elektrika
	vodovod
	telekomunikacije
predvidena ureditev	
	meja saniranega in rekultiviranega kamnoloma
	gozdne površine - po sanaciji in rekultivaciji

S
Z V
J

U4.2 UREDITVENA SITUACIJA po sanaciji in rekultivaciji
M 1:2000

region
PROJEKTIVNI BIRO BREŽICE d.o.o.
8250 BREŽICE, Cesta prvih borcev 11, SLOVENIJA
Tel.: 07 49 62 934, e-pošta: info@region.si
Ident. št. podjetja: IZS 0261

odgovorni vodja izdelave: David Tušar, univ.dipl.inž.arh.

identifikacijska številka: ZAPS 1287 A

datum izdelave geodetskega načrta: december 2020

U4.2



IZSEK IZ KATASTRA
M 1:10000

OBČINSKI PODROBNI PROSTORSKI NAČRT
IZKORIŠČANJE MINERALNE SUROVINE S SANACIJO IN PREDELAVO GRADBENIH ODPADKOV KAPLJA VAS (OPPN 32-01)

LEGENDA:

	meja območja OPPN
LN	območje obstoječega nadzemnega pridobivalnega prostora
	predvidena širitev nadzemnega pridobivalnega prostora
	parcelne meje
	obstoječi objekti
	osnovni prikaz formiranja novih etaž - dokončni parametri etaž bodo verificirani s stabilnostnim izračunom v projektnih rešitvah Rudarskega projekta
	meja pridobivalnega prostora
	predelava gradbenih odpadkov
infrastruktura	
	gozdne poti
	dostop na območje in območje preureditve obstoječega cestnega priključka
	dostopna pot
	SN elektrika
	NN elektrika
	vodovod
	telekomunikacije

S
Z V
J

U5. PRIKAZ UREDITEV GLEDE POTEKA OMREŽIJ IN PRIKLJUČEVANJA OBJEKTOV NA GOSPODARSKO JAVNO INFRASTRUKTURO TER GRAJENO JAVNO DOBRO - SITUACIJA INFRASTRUKTURE M 1:2000

region
PROJEKTIVNI BIRO BREŽICE d.o.o.
8250 BREŽICE, Cesta prvih borcev 11, SLOVENIJA
Tel.: 07 49 62 934, e-pošta: info@region.si
Ident. št. podjetja: IZS 0261

odgovorni vodja izdelave: David Tušar, univ.dipl.inž.arh.

identifikacijska številka: ZAPS 1287 A

datum izdelave geodetskega načrta: december 2020

U5.

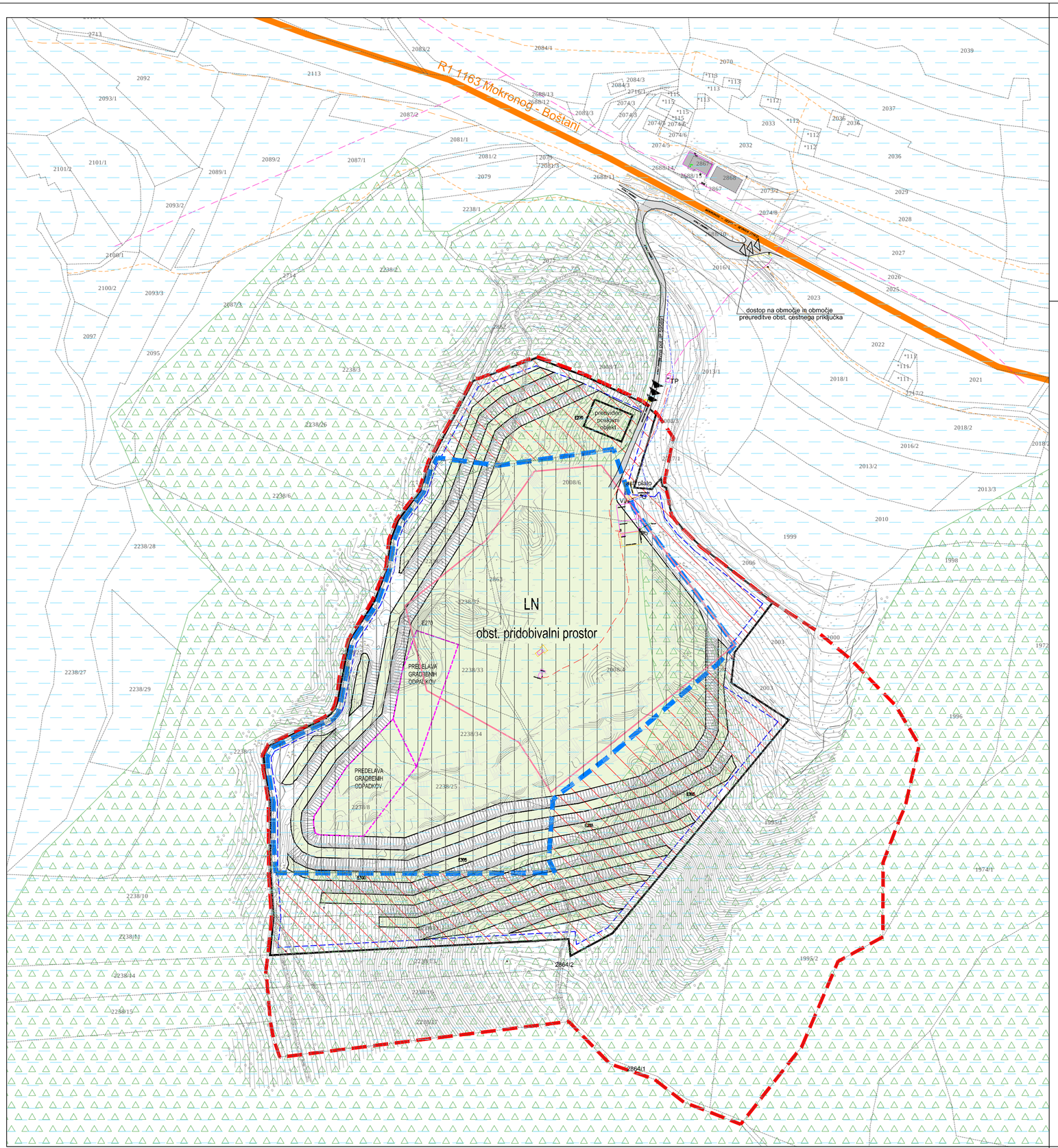
R1-1163 Mokronog - Boštanj
dostop na območje in območje preureditve obst. cestnega priključka
predvideni poskovni objekt
TP
LN
obst. pridobivalni prostor
PREDELAVA GRADBENIH ODPADKOV
PREDELAVA GRADBENIH ODPADKOV
E70
EVP
EVP
EVP
EVP
2713
2092
2093/1
2113
2083/2
2084/1
2070
2039
2084/3
2716/1
2688/13
2688/12
2083/3
2074/3
2074/4
2074/5
2074/6
2037
2033
2036
2032
2036
2081/1
2087/2
2081/2
2079
2081/3
2688/11
2688/14
2688/15
2868
2867
2073/2
2074/8
2029
2028
2027
2026
2025
2023
2022
2021
2018/1
2018/2
2016/1
2016/2
2013/1
2013/2
2013/3
2010
1999
1998
2006
2003
1972
1996
1995/1
1974/1
1995/2
2864/2
2864/1
2101/2
2101/1
2089/1
2089/2
2087/1
2093/2
2238/1
2100/1
2100/2
2093/3
2087/3
2097
2095
2238/3
2238/2
2714
2238/26
2238/6
2238/28
2238/27
2238/29
2238/10
2238/11
2238/14
2238/15
2238/16
2238/17
2238/32
2238/33
2238/34
2238/7
2238/25
2238/8
2238/30
2238/31
2238/12
2238/13
2238/4
2238/5
2238/9
2238/18
2238/19
2238/20
2238/21
2238/22
2238/23
2238/24
2238/35
2238/36
2238/37
2238/38
2238/39
2238/40
2238/41
2238/42
2238/43
2238/44
2238/45
2238/46
2238/47
2238/48
2238/49
2238/50
2238/51
2238/52
2238/53
2238/54
2238/55
2238/56
2238/57
2238/58
2238/59
2238/60
2238/61
2238/62
2238/63
2238/64
2238/65
2238/66
2238/67
2238/68
2238/69
2238/70
2238/71
2238/72
2238/73
2238/74

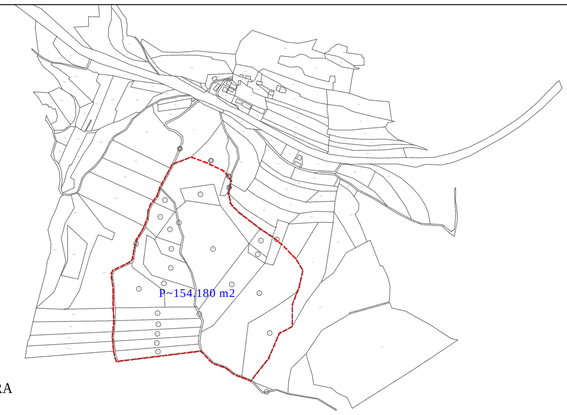

IZSEK IZ KATASTRA
M 1:10000

OBČINSKI PODROBNI PROSTORSKI NAČRT
IZKORIŠČANJE MINERALNE SUROVINE S SANACIJO IN PREDELAVO GRADBENIH ODPADKOV KAPLJA VAS (OPPN 32-01)

LEGENDA:

	meja območja OPPN
LN	območje obstoječega nadzemnega pridobivalnega prostora
	predvidena širitev nadzemnega pridobivalnega prostora
	parcelne meje
2008/4	obstoječe parcelne številke

S
Z V
J

U7. NAČRT PARCELACIJE M 1:2000

region
PROJEKTIVNI BIRO BREŽICE d.o.o.
8250 BREŽICE, Cesta prvih borcev 11, SLOVENIJA
Tel.: 07 49 62 934, e-pošta: info@region.si
Ident. št. podjetja: IZS 0261

odgovorni vodja izdelave: David Tušar, univ.dipl.inž.arh.

identifikacijska številka: ZAPS 1287 A

datum izdelave geodetskega načrta: december 2020

U7.

IV. SEZNAM PRILOG:

1. POVZETEK ZA JAVNOST
2. SEZNAM NOSILCEV UREJANJA PROSTORA, KI SO PODALI SMERNICE IN 1. MNENJA ZA PRIPRAVO OPPN ZA IZKORIŠ¯ANJE MINERALNE SUROVINE S SANACIJO IN PREDELAVO GRADBENIH ODPADKOV KAPLJA VAS
3. SMERNICE IN MNENJA NOSILCEV UREJANJA PROSTORA TER MOREBITNE STROKOVNE PODLAGE OSTALIH SLUŽB
4. OKOLJSKO PORO¯ILO
5. SEZNAM VELJAVNE ZAKONODAJE UPOŠTEVANE PRI IZDELAVI OPPN ZA IZKORIŠ¯ANJE MINERALNE SUROVINE S SANACIJO IN PREDELAVO GRADBENIH ODPADKOV KAPLJA VAS
6. IZVLE¯EK IZ OPN OB¯INE SEVNICA, KI SE NANAŠA NA OBRAVNAVANO OBMO¯JE OPPN ZA IZKORIŠ¯ANJE MINERALNE SUROVINE S SANACIJO IN PREDELAVO GRADBENIH ODPADKOV KAPLJA VAS
7. PRIKAZ STANJA OKOLJA
8. STROKOVNE PODLAGE NA KATERIH TEMELJIJO REŠITVE OPPN ZA IZKORIŠ¯ANJE MINERALNE SUROVINE S SANACIJO IN PREDELAVO GRADBENIH ODPADKOV KAPLJA VAS
9. OBRAZLOŽITEV IN UTEMELJITEV OPPN ZA IZKORIŠ¯ANJE MINERALNE SUROVINE S SANACIJO IN PREDELAVO GRADBENIH ODPADKOV KAPLJA VAS

OBČINSKI PODROBNI PROSTORSKI NAČRT (OPPN)
ZA IZKORIŠČANJE MINERALNE SUROVINE S SANACIJO
IN PREDELAVO GRADBENIH ODPADKOV KAPLJA VAS
(faza: Usklajeni predlog)

Vse dejavnosti v kamnolomu se bodo izvajale znotraj območja predvidenega z OPPN. Glede na trenutne potrebe in lastniške odnose bo širitev pridobivalnega prostora manjša od predvidenega območja površin nadzemnega pridobivalnega prostora (LN) iz OPN. Skupno območje OPPN obsega cca. 15,4 ha površin, širitev pridobivalnega prostora se bo izvajala na cca. 3,7 ha površin. Preostale pridobivalne površine določene z OPN, ki niso predmet tega OPPN, bodo obdelane takrat, ko bo izkazana potreba za širitev pridobivalnega prostora.

Nove ureditve ne predvidevajo večjih vsebinskih sprememb, ne ogrožajo naravnih vrednot, naravnih območij in biotske raznovrstnosti ter kulturne dediščine in se smiselno navezujejo na vse obstoječe ureditve:
- načrtuje se nadaljevanje pridobivanja dolomita oz. širitev obstoječega kopa s sprotno sanacijo in rekultivacijo, pridobivanje se bo izvajalo s sodobno tehnološko mehanizacijo, katera zagotavlja minimalne vplive na okolje, izbrana odkopna metoda pa predstavlja okolju prijazno tehnologijo, ker omogoča sprotno sanacijo in rekultivacijo.
- načrtuje se tudi obdelava odpadkov, ki nastanejo pri gradbenih delih in se bodo zbirali in obdelovali v pridobivalnem prostoru kamnoloma.

Izdelane so analize obstoječega stanja v prostoru, osnova za izdelavo OPPN-ja je izdelan Rudarski projekt za izkoriščanje in sanacijo, kamnolom Tržiče - širitev obstoječega pridobivalnega prostora - idejna zasnova (Geostern d.o.o., avgust 2019) in Načrt obdelave gradbenih odpadkov na napravi za obdelavo nenevarnih gradbenih odpadkov v kamnolomu Tržiče (Geostern d.o.o., januar 2022) - nakazane so strokovne rešitve, ki predstavljajo izhodišča za izdelavo OPPN 32-01: izkoriščanje mineralne surovine s sanacijo in predelavo gradbenih odpadkov Kaplja vas.
Ob upoštevanju pridobljenih smernic nosilcev urejanja prostora je izdelan dopolnjeni osnutek za javno razgrnitev.

Umestitev obravnavanega območja v širši prostor in območje OPPN ZA IZKORIŠČANJE MINERALNE SUROVINE S SANACIJO IN PREDELAVO GRADBENIH ODPADKOV KAPLJA VAS
Kamnolom Tržiče, v katerem podjetje AGM Pungerčar d.o.o. pridobiva tehnični kamen - dolomit in pesek, leži v občini Sevnica, v Mirenski dolini, 10 km zračne linije od mesta Sevnice, ki leži na SV, cca. 14,5 od Trebnjega na JZ in cca. 2,3 km od Krmelja na severu. Leži na južni strani državne ceste Trebnje - Mokronog - Boštanj R1 215/1163, od katere je oddaljen 185 m.

Od naselja Tržiče na vzhodu je oddaljen cca. 400 m, od Kaplje vasi na zahodu nekaj več kot 300 m zračne linije, od Podgore na severu, kjer je tudi najbližja individualna stanovanjska zgradba, pa cca. 200 m.
Kamnolom je oddaljen od območja poselitve in je dobro dostopen ter povezan z bližnjo in daljno okolico preko obstoječega cestnega omrežja.

Obravnavano območje OPPN predstavlja širitev obstoječega pridobivalnega prostora in nadaljevanje že obstoječe aktivnosti v prostoru - izkoriščanja mineralnih surovin (dolomita - tehničnega kamna).
Nadaljevanje eksploatacije je na isti lokaciji racionalno in ekonomično, vsekakor pa je pomembno in v širšem interesu lokalne skupnosti realizirati možnosti in ponuditi kvaliteten material iz lastnega kamnoloma.

Vplivi na neposredno okolico v času izkoriščanja v obliki začasne degradacije naravnega okolja ter motenj zaradi razstreljevanja in mehanizacije pri tehnološkem procesu so neizogibni, vendar je cilj z uporabo sodobnih in nadzorovanih metod in tehnološke opreme, z upoštevanjem preventivnih ukrepov in z optimalno izbrano odkopno metodo, katera bo omogočala sprotno sanacijo in rekultivacijo, jih omiliti oz. zmanjšati na minimum.

V skladu z Občinskim prostorskim načrtom občine je območje opredeljeno z oznako LN (KGV69.ru). To so površine nadzemnega pridobivalnega prostora oziroma območja mineralnih surovin - dolomita, ki so namenjene za izvajanje dejavnosti s področja izkoriščanja mineralnih surovin.
Celotno območje Kamnoloma Tržiče je v OPN Občine Sevnica po namenski rabi opredeljeno kot LN - površine nadzemnega pridobivalnega prostora, v enoti urejanja prostora - **KGV69.ru** in je predvideno za urejanje z OPPN.

Predvidena širitev pridobivalnega prostora, ki je predmet OPPN, se nahaja v neposrednem nadaljevanju obstoječega kopa Tržiče in v OPN predstavlja del enote urejanja prostora KGV69.ru - v delu predvidene širitve pridobivalnega prostora ima pobudnik urejene lastniške razmere; izdelane so tudi predhodne raziskave, katere ugotavljajo, da je predvidena lokacija širitve, glede kvalitete surovine, najprimernejša za nadaljnje pridobivanja mineralne surovine.

Območje OPPN:
Območje površin nadzemnega pridobivalnega prostora (LN, KGV69.ru) po OPN Sevnica, ki se rešuje z OPPN-32-01 je skupne površine cca. **15,4 ha** in obsega parc. št.: 2008/7 (del), 2008/3 (del), 2717/1 (del), 2008/6, 2862 (del), 2863, 2238/22, 2238/4, 2238/5, 2238/32, 2238/33, 2238/34, 2238/25, 2238/8, 2008/4, 2003, 2000 (del), 1995/1, 1995/2, 2864/2, 2864/1 (del), 2238/9, 2238/12, 2238/13, 2238/16 in 2238/17, vse k.o. 1397 Tržiče.

Širitev pridobivalnega prostora je manjša od predvidenega območja površin nadzemnega pridobivalnega prostora (LN) iz OPN in se bo izvajala na cca. 3,75 ha površin (celotno predvideno območje širitve pridobivalnega prostora po OPN je površine cca. 9,5 ha).

Območje širitve pridobivalnega prostora, predmet tega OPPN je površine cca. **3,75 ha** in obsega parc. št.: 2008/7 (del), 2008/6, 2863, 2238/22 (del), 2238/4, 2238/5, 2238/32, 2238/33, 2238/34, 2238/25, 2238/8, 2008/4, 2003 (del), 2864/2 (del), 2238/9 in 2238/12, vse k.o. 1397 Tržiče.

Izhodišča za izdelavo OPPN ZA IZKORIŠČANJE MINERALNE SUROVINE S SANACIJO IN PREDELAVO GRADBENIH ODPADKOV KAPLJA VAS
Izhodišča za ureditev so:
- Rudarski projekt za izkoriščanje in sanacijo kamnolom Tržiče - širitev obstoječega pridobivalnega prostora - idejna zasnova (Geostern d.o.o., RP-3/19 IDZ ZS, avgust 2019)
- določila v Občinskem prostorskem načrtu Občine Sevnica (Uradni list RS, št. 94/12, 100/12 - popr., 57/13, 1/16, 17/16), Odlok o spremembah in dopolnitvah Odloka o Občinskem prostorskem načrtu Občine Sevnica (Uradni list RS, št. 33/18 in 70/19)
- Rudarski projekt za izkoriščanje in sanacijo kamnolom Tržiče - širitev obstoječega pridobivalnega prostora - idejna zasnova (Geostern d.o.o., RP-3/19 IDZ ZS, avgust 2019)
- Načrt obdelave gradbenih odpadkov na napravi za obdelavo nenevarnih gradbenih odpadkov v kamnolomu Tržiče - načrt ravnanja z gradbenimi odpadki - osnutek za OPPN 32-01, Kaplja vas (Geostern d.o.o., januar 2022)
- Geološko - rudarsko poročilo o stabilnosti brežin v kamnolomu Tržiče (Geostern d.o.o., GR 4/21 DB, september 2021)
- obstoječe ureditve
- navezave novih ureditev na obstoječe ureditve

Predmet OPPN ZA IZKORIŠČANJE MINERALNE SUROVINE S SANACIJO IN PREDELAVO GRADBENIH ODPADKOV KAPLJA VAS

Predmet OPPN za izkoriščanje mineralne surovine s sanacijo in predelavo gradbenih odpadkov Kaplja vas je določitev pogojev za nadaljevanje izkoriščanja mineralnih surovin (dolomita - tehničnega kamna in peska) oz. širitve pridobivalnega prostora na obstoječi lokaciji kamnoloma Tržiče s sprotno in končno sanacijo ter rekultivacijo in predelavo nenevarnih gradbenih odpadkov, ki jih je možno z ustreznimi postopki predelati in pridobiti reciklirani gradbeni produkt, ki se ga lahko uporabi v gradbene namene.
V območju OPPN so dovoljene naslednje izvedbe gradbenih in drugih del:
- gradnja objektov
- rekonstrukcija objektov
- spremembe namembnosti objektov ali njihovih delov (skladno z dopustnimi dejavnostmi)
- gradnja nezahtevnih in enostavnih objektov
- vzdrževanje objektov.

Usmeritve za gradnjo
Pred pričetkom raziskovalnih ter pripravljalnih del in eksploatacije je potrebno pridobiti rudarsko pravico za gospodarsko izkoriščanje skladno s predpisi s področja rudarstva.
Obstoječe stanje
Kamnolom je, gledano v smeri urinega kazalca, od vzhoda do severa obdan z gosto poraslim gozdom. Od severa proti vzhodu se ta redči in je kamnolom samo s te strani odprt proti Podgori, le-tu meji tudi na kmetijske površine.

Znotraj kamnoloma je postavljen kompleks nadkritih kontejnerjev za potrebe investitorja, ob kontejnerjih je izvedena betonska ploščad z lovilcem olj. Kontejnerji so priključeni na vodovodno omrežje, odpadne vode se vodijo v obst. greznico na praznjenje. Drugih objektov znotraj kamnoloma, v njegovi neposredni bližini ali daljni okolici ni. Kontejnerji se bodo prestavljali glede na potek in razvoj odkopavanja kamnoloma ali odstranili, saj je v poglobitvi predviden armirano betonski objekt z delavnicami, sanitarijami, garderobami in skladiščem za rezervne dele in orodje ter pisarno.
Dostopna pot do območja kamnoloma je z deloma asfaltirane in deloma makadamske dostopne poti JP 595891, ki bo makadamska tudi ostala.
Odkopavanje dolomita se izvaja proti Z in V, kar omogoča delno izvajanje sprotne sanacije.
Kamnolom je oddaljen od območja poselitve in je dobro dostopen ter povezan z bližnjo in daljno okolico preko obstoječega cestnega omrežja.

Osnovni način in koncept pridobivanja dolomita delno ostaneta takšna kot pri dosedanjem odkopavanju in izkoriščanju mineralne surovine. Pridobivanje se izvaja s posameznih delovnih etaž višine 15 m in minimalne širine 7 m z ripanjem in odkopavanjem z bagrom ter občasno pikiranjem. Miniranje se izvaja zelo poredko. Za premetavanje dolomita z etaže, ki nima neposrednega dostopa do osnovnega platoja, se uporabljajo večinoma bagri. Pridobivanje dolomita se bo izvajalo od zgoraj navzdol, torej od vrha kamnoloma proti koti osnovnega platoja po posameznih etažah. Odkopavanje se izvaja občasno. V osnovnem projektu je bil določen naklon delovne etaže K=65°, ki se je izkazal dovolj varen za stabilnost delovnih brežin kamnoloma. Varnostni steber zajema pas, ki je najmanj 5 m (vrisano na situaciji) oddaljen od zunanje meje kamnoloma in tako omogoča izvedbo varovalnih ukrepov (ograja in table) za preprečitev dostopa na zgornji rob kamnoloma za ljudi in živali.
Dela se bodo izvajala zgolj podnevi.

Sanacijo kamnoloma in etaž, osnovnega dostopnega platoja in dostopne ceste je potrebno izvajati sprotno. To pomeni, da bo potrebno na končne sanacijske etažne ravnine-berme, ki so široke 7 m, nasipati humus z začasnih deponij odkrivke. Debelina nasutega humusa naj bo od 0,3 do 0,5 m, ki se zatravi in posadi avtohtone vrste drevja. Na robovih berm je potrebno izdelati varovalni nasip iz večjih kosov kamnine, prekrite s travno rušo.

Predelava odpadkov
V kamnolomu se bo lahko izvajalo tudi zbiranje in predelava gradbenih odpadkov, za kar mora investitor pridobiti OVD. Del območja kamnoloma je možno izrabiti tudi za izvajanje dejavnosti ravnanja z gradbenimi odpadki in sicer za potrebe zbiranja in predelave gradbenih odpadkov.

Na območju OPPN je skladno s predpisi, ki določajo vrste objektov glede na zahtevnost (danes: Uredba o razvrščanju objektov, Ur. l. RS, št. 37/18) dovoljena gradnja nezahtevnih in enostavnih objektov, ki sovpadajo z dopustnimi dejavnostmi ter pod pogojem, da nimajo negativnih vplivov na okolje, ne zahtevajo večjih posegov ter ohranjajo naravne razmere območja (nadstrešnica, ograje, podporni zidovi, gozdne poti, učne poti, sprehajalne poti, kolesarske in jahalne poti, opazovalnice, informacijske table). Objekti morajo biti gradbeno in oblikovno kvalitetni, dovoljeni so le takšni načini gradnje, ki ne spreminjajo predvidene krajinske in reliefne značilnosti.

Ozelenitve in pogozditve območja kamnoloma se izvajajo načrtno in sprotno z zatravitvijo in zasaditvijo avtohtonih grmovnih in drevesnih vrst - izvaja se sprotna zasaditev brežin z namenom čim hitrejše zarasti območja in vzpostavitve ugodnih pogojev za človeka in živali.

Pripravil: Region, projektivni biro Brežice d.o.o.

R1 1163 Mokronog - Boštanj

LN

obst. pridobivalni prostor

PREDELAVA GRADBENIH ODPADKOV

OSNOVNI PLATO

UREDITVENA SITUACIJA v času pridobivanja

	meja območja OPPN
LN	območje obstoječega nadzemnega pridobivalnega prostora
	predvidena širitev nadzemnega pridobivalnega prostora
obstoječe ureditve	
	parcelne meje
	obstoječi objekti
	gozdne površine
	gozdne poti
	dostop na območje in območje preureditve obstoječega cestnega priključka
	dostopna pot
	SN elektrika
	NN elektrika
	vodovod
	telekomunikacije
predvidena ureditev	
	osnovni prikaz formiranja novih etaž - dokončni parametri etaž bodo verificirani s stabilnostnim izračunom v projektnih rešitvah Rudarskega projekta
	meja pridobivalnega prostora
	odstranitev obstoječih objektov
	predelava gradbenih odpadkov

region
PROJEKTIVNI BIRO BREŽICE d.o.o.
8250 BREŽICE, Cesta prvih borcev 11, SLOVENIJA
Tel.: 07 49 62 934, e-pošta: info@region.si
Ident. št. podjetja: IZS 0261

R1 1163 Mokronog - Boštanj

LN

UREDITVENA SITUACIJA po sanaciji in rekultivaciji

	meja območja OPPN
LN	območje obstoječega nadzemnega pridobivalnega prostora
	predvidena širitev nadzemnega pridobivalnega prostora
obstoječe ureditve	
	parcelne meje
	obstoječi objekti
	gozdne površine
	gozdne poti
	dostop na območje in območje preureditve obstoječega cestnega priključka
	dostopna pot
	SN elektrika
	NN elektrika
	vodovod
	telekomunikacije
predvidena ureditev	
	meja saniranega in rekultiviranega kamnoloma
	gozdne površine - po sanaciji in rekultivaciji

region
PROJEKTIVNI BIRO BREŽICE d.o.o.
8250 BREŽICE, Cesta prvih borcev 11, SLOVENIJA
Tel.: 07 49 62 934, e-pošta: info@region.si
Ident. št. podjetja: IZS 0261

2. SEZNAM NOSILCEV UREJANJA PROSTORA, KI BODO PODALI SMERNICE IN MNENJA ZA PRIPRAVO OPPN ZA IZKORIŠČANJE MINERALNE SUROVINE S SANACIJO IN PREDELAVO GRADBENIH ODPADKOV KAPLJA VAS

Državni in lokalni nosilci urejanja prostora, ki sodelujejo v postopku priprave OPPN:

- Ministrstvo za okolje in prostor, Direktorat za prostor, graditev in stanovanja, Dunajska cesta 48, 1000 Ljubljana
- Ministrstvo za okolje in prostor, Direktorat za okolje, Sektor za strateško presojo vplivov na okolje, Dunajska cesta 48, 1000 Ljubljana
- Ministrstvo za obrambo, Uprava RS za zaščito in reševanje, Vojkova c. 61, 1000 Ljubljana
- Ministrstvo za obrambo, Direktorat za logistiko, Vojkova c. 61, 1000 Ljubljana
- Ministrstvo za kmetijstvo, gozdarstvo in prehrano, Direktorat za gozdarstvo, lovstvo in ribištvo, Dunajska 22, 1000 Ljubljana
- Ministrstvo za infrastrukturo, Direktorat za energetiko, Langusova ulica 4, 1000 Ljubljana (za področje rudarstva in energetike)
- Ministrstvo za infrastrukturo, Tržaška cesta 19, 1535 Ljubljana
- Ministrstvo za infrastrukturo, Direkcija RS za infrastrukturo, Sektor za upravljanje cest, Območje Novo mesto, Ljubljanska cesta 36, 8000 Novo mesto
- Ministrstvo za okolje, podnebje in energijo, Langusova ulica 4, 1535 Ljubljana
- Ministrstvo za kulturo, Direktorat za kulturno dediščino, Maistrova 10, 1000 Ljubljana
- Zavod za varstvo kulturne dediščine RS, Glavni trg 1, 3000 Celje
- Ministrstvo za naravne vire in prostor, Direkcija RS za vode, Sektor območja spodnje Save, Novi trg 9, 8000 Novo mesto
- Ministrstvo za zdravje, Direktorat za javno zdravje, Štefanova ul. 5, 1000 Ljubljana
- Zavod RS za varstvo narave, OE Celje, Vodnikova ul. 3, 3000 Celje
- Zavod za gozdove Slovenije, OE Brežice, Cesta bratov Milavcev 61, 8250 Brežice
- Elektro Celje d.d., Vrunčeva 2a, 3000 Celje
- Občina Sevnica, Glavni trg 19a, 8290 Sevnica
- Javno podjetje Komunala d.o.o. Sevnica, Naselje heroja Maroka 17, 8290 Sevnica
- Krajevna skupnost Tržišče, Tržišče 23, 8295 Tržišče

Pozivi za izdajo smernic k osnutku OPPN v katerih so bili pozvani pristojni nosilci urejanja prostora, da v roku 30 dni od prejema vloge pošljejo smernice, so bili poslani 22.02.2021.

Pozivi za izdajo 1. mnenj ter mnenj o ustreznosti okoljskega poročila in sprejemljivosti vplivov na okolje k osnutku OPPN v katerih so bili pozvani pristojni nosilci urejanja prostora, da v roku 30 dni od prejema vloge pošljejo mnenja, so bili poslani 06.07.2022.

Pozivi za izdajo 2. mnenj ter mnenj o sprejemljivosti vplivov na okolje k predlogu OPPN v katerih so bili pozvani pristojni nosilci urejanja prostora, da v roku 30 dni od prejema vloge pošljejo mnenja, so bili poslani 25.09.2023.

3. SMERNICE IN MNENJA NOSILCEV UREJANJA PROSTORA TER MOREBITNE STROKOVNE PODLAGE OSTALIH SLUŽB

REPUBLIKA SLOVENIJA
REPUBLIKA SLOVENIJA
MINISTRSTVO ZA OKOLJE IN PROSTOR
Podpisnik: Vesna Kolar Planinšič
Izdajatelj: SI-PASS-CA
Številka certifikata: 063A879E000000005
Potek veljavnosti: 21. 12. 2025
Čas podpisa: 03. 06. 2021 16:22
Št. dok.: 35409-100/2021-2550-6

REPUBLIKA SLOVENIJA
MINISTRSTVO ZA OKOLJE IN PROSTOR
DIREKTORAT ZA OKOLJE
Sektor za strateško presojo vplivov na okolje

Dunajska cesta 48, 1000 Ljubljana

T: 01 478 7174
F: 01 478 7425
E: gp.mop@gov.si
www.mop.gov.si

REGION Projektivni biro Brežice d.o.o.

mitja.baskovic@region.si

Številka: 35409-100/2021/6
Datum: 3. 6. 2021

Zadeva: Občinski podrobni prostorski načrt za izkoriščanje mineralne surovine s sanacijo in predelavo gradbenih odpadkov Kaplja vas (OPPN 32-01) Seznanitev z dejstvi in okoliščinami, pomembnimi za odločitev v postopku celovite presoje vplivov na okolje skladno z določbami 9. in 146. člena Zakona o splošnem upravnem postopku (Uradni list RS. št. 24/06-UPB2, 105/06-ZUS-1, 126/07, 65/08, 47/09-odl. US, 8/2010, 82/2013 in 175/20 – ZIUOPDVE; v nadaljevanju ZUP)

Ministrstvo za okolje in prostor, Direktorat za okolje, Sektor za strateško presojo vplivov na okolje (v nadaljevanju Ministrstvo), je dne 3. 5. 2021 prejelo vlogo pooblaščenca Občine Sevnica, podjetja Region Projektivni biro Brežice d.o.o., Cesta prvih borcev 11, 8250 Brežice, št. 3273/U-19 z dne 30. 4. 2021, za odločitev o izvedbi celovite presoje vplivov na okolje za Občinski podrobni prostorski načrt za izkoriščanje mineralne surovine s sanacijo in predelavo gradbenih odpadkov Kaplja vas (OPPN 32-01), (v nadaljnjem besedilu: OPPN).

Vlogi je bilo priloženo naslednje gradivo:
- Pooblastilo, št. 021-0001/2020 z dne 11. 11. 2020;
- mnenje Zavoda za gozdove Slovenije, št. 350-5/21-2, z dne 3. 3. 2021;
- smernice Direkcije RS za vode, št. 35020-41/2021-2, z dne 7. 4. 2021;
- mnenje Zavoda RS za varstvo narave, št. 1-III-105/3-O-20/GK, z dne 16. 3. 2021;
- mnenje Ministrstva za zdravje s prilogo št. 354-31/2021-2 (256), z dne 16. 3. 2021;
- mnenje Ministrstva za kulturo, št. 35012-43/2021/3, z dne 18. 3. 2021;
- mnenje Ministrstva za kmetijstvo, gozdarstvo in prehrano s področja gozdarstva, št. 3401-105/2008/63, z dne 5. 3. 2021.

Gradivo je bilo objavljeno na spletni strani Občine Sevnica, in sicer:
- Izhodišča za pripravo OPPN 32-01: Izkoriščanje mineralne surovine s sanacijo in predelavo gradbenih odpadkov Kaplja vas, (Region Projektivni biro Brežice d.o.o., št. projekta 3273/U-19, avgust 2020);
- Sklep o postopku priprave Občinskega podrobnega prostorskega načrta za izkoriščanje mineralne surovine s sanacijo in predelavo gradbenih odpadkov Kaplja vas (OPPN 32-01), št. 3505-0001/2020, z dne 9. 11. 2020.

Po 40. členu Zakona o varstvu okolja (Uradni list RS, št. 39/2006-ZVO-1-UPB1, 49/06-ZMetD, 66/06 - odl. US, 33/07-ZPNačrt, 57/08-ZFO-1A, 70/08, 108/09, 48/12, 57/12, 92/13, 56/15, 102/15, 30/16, 61/17 – GZ, 21/18 – ZNOrg, 84/18 – ZIURKOE in 158/20, v nadaljevanju ZVO-1) je treba v postopku priprave plana, programa, načrta ali drugega splošnega akta (v nadaljnjem besedilu: plan), katerega izvedba lahko pomembno vpliva na okolje, izvesti celovito presojo vplivov na okolje, s katero se ugotovi in oceni vplive na okolje in vključenost zahtev varstva okolja, ohranjanja narave, varstva človekovega zdravja in kulturne dediščine v plan, ter pridobiti potrdilo ministrstva o sprejemljivosti njegove izvedbe na okolje. ZVO-1 v drugem odstavku 40. člena določa, da se za plan izvede celovita presoja vplivov na okolje, če se s planom določa ali načrtuje poseg v okolje, za katerega je treba izvesti presojo vplivov na okolje skladno z določbami 51. člena ZVO-1, ali če je zanj zahtevana presoja sprejemljivosti po predpisih o ohranjanju narave. Na podlagi tretjega odstavka 40. člena ZVO-1 se celovita presoja vplivov na okolje izvede tudi za drug plan, če ministrstvo oceni, da bi lahko njegova izvedba pomembneje vplivala na okolje.

Po določilu drugega odstavka 51. člena ZVO-1 Vlada RS predpiše vrste posegov, za katere je treba izvesti presojo vplivov na okolje, na podlagi njihovih značilnosti, lokacije in možnih vplivov na okolje. Obveznost te presoje se ugotavlja po Uredbi o posegih v okolje, za katere je treba izvesti presojo vplivov na okolje (Uradni list RS, št. 51/14, 57/15, 26/17 in 105/20; v nadaljevanju Uredba).

Ministrstvo je gradivo preučilo in ugotovilo, da območje OPPN obsega obstoječi kamnolom Tržišče z območjem za njegovo širitev. OPPN obsega zemljišča in dele zemljišč na parcelah št. 2008/7, 2008/3, 2717/1, 2008/6, 2862, 2238/26, 2238/6, 2863, 2238/4, 2238/5, 2238/33, 2238/34, 2238/25, 2238/22, 2238/8, 2008/4, 2003, 2000, 2864, 1995/1, 1995/2, 2238/9, 2238/12, 2238/13, 2238/16, 2238/17, vse k.o. Tržišče, v skupni izmeri približno 15,4 ha. Območje je z veljavnim občinskim prostorskim načrtom namenjeno površinam nadzemnega pridobivalnega prostora mineralnih surovin (LN). Z OPPN je predvidena širitev kamnoloma na delu pridobivalnega območja velikosti približno 10 ha, sprotna sanacija in rekultivacija območja. Na območju je predvidena tudi predelava in začasno deponiranje gradbenih odpadkov (vrsta in količina odpadkov nista podani). Dostop do območja je po obstoječi dovozni poti.
Na podlagi predloženega gradiva ni možno natančno ugotoviti, ali je za OPPN treba izvesti presojo vplivov na okolje v skladu z 51. členom ZVO-1.

Na podlagi 101. člena Zakona o ohranjanju narave (Uradni list RS, št. 96/04-ZON-UPB2, 61/06-ZDru-1, 8/10 ZSKZ-B, 46/14, 21/18-ZNOrg, 31/18 in 82/20; v nadaljevanju ZON) se celovita presoja vplivov na okolje izvede za plane, ki bi lahko pomembno vplivali na zavarovano območje, posebno varstveno območje ali potencialno posebno ohranitveno območje sami po sebi ali v povezavi z drugimi plani.

V postopku je Zavod RS za varstvo narave (v nadaljnjem besedilu ZRSVN) podal mnenje št. 1-III-105/3-O-20/GK, z dne 16. 3. 2021, v katerem je navedel, da OPPN in območje njegovega daljinskega vpliva leži izven posebnega varstvenega območja (območja Natura 2000) in zavarovanega območja. ZRSVN zato ocenjuje, da za OPPN ni treba izvesti presoje sprejemljivosti vplivov izvedbe planov in posegov na varovana območja, kot to določa 101. člen ZON.

Ministrstvo je v postopku preučilo tudi obstoj drugih okoljskih razlogov za uvedbo celovite presoje vplivov na okolje po določilu tretjega odstavka 40. člena ZVO-1 in skladno z 2. členom Uredbe o merilih za ocenjevanje verjetnosti pomembnejših vplivov izvedbe plana, programa, načrta ali drugega splošnega akta in njegovih sprememb na okolje v postopku celovite presoje vplivov na okolje (Uradni list RS, št. 9/09; v nadaljnjem besedilu Uredba o merilih). Skladno s 3. členom Uredbe o merilih je prejelo mnenja ZRSVN, Ministrstva za kulturo, Ministrstva za

zdravje, ki je posredoval mnenje Nacionalnega inštituta za javno zdravje (v nadaljnjem besedilu NIJZ), Ministrstva za kmetijstvo, gozdarstvo in prehrano s področja gozdarstva, Zavoda za gozdove Slovenije in smernice Direkcije RS za vode (v nadaljnjem besedilu DRSV), ki so v prilogi.

ZRSVN je v mnenju št. 1-III-105/3-O-20/GK, z dne 16. 3. 2021, ugotovil, da OPPN ne bo imel pomembnih vplivov na naravne vrednote in biotsko raznovrstnost.

Ministrstvo za kmetijstvo, gozdarstvo in prehrano je posredovalo mnenje s področja gozdarstva, št. 3401-105/2008/63, z dne 5. 3. 2021. V mnenju je navedlo, da na podlagi predloženega izvedba OPPN ne bo imela pomembnih vplivov na okolje z vidika gozdarstva in lovstva.

Zavod za gozdove Slovenije je posredoval mnenje št. 350-5/21-2, z dne 3. 3. 2021. V mnenju je ugotovil, da OPPN ne bo imel pomembnih vplivov na gozd in gozdni prostor.

Direkcija RS za vode je podala konkretne smernice, št. 35020-41/2021-2, z dne 7. 4. 2021, v katerih se je opredelila tudi do verjetnosti pomembnejših vplivov OPPN na okolje. Na območju OPPN je obstoječ kamnolom, ki je v erozijskem območju, kjer veljajo običajni zaščitni ukrepi. OPPN ne sega na vodovarstveno območje in v njegovi bližini ni vodotokov. Skladno z navedenim Direkcija RS za vode meni, da za OPPN ni treba izvesti celovite presoje vplivov na okolje.

Ministrstvo za kulturo je podalo mnenje, št. 35012-43/2021/3, z dne 18. 3. 2021. V mnenju je navedlo, da na območju OPPN in na vplivnem območju njegovih posegov ni enot kulturne dediščine, vpisanih v register kulturne dediščine. Ministrstvo za kulturo zato meni, da ni verjetnosti pomembnejših vplivov OPPN na kulturno dediščino.

Ministrstvo za zdravje je posredovalo mnenje NIJZ, št. 354-31/2021-2 (256), z dne 16. 3. 2021, s katerim soglaša. NIJZ je v mnenju navedel, da bo izvedba OPPN na območju in v njegovi okolici lahko ima pomembne vplive zlasti na povečanje hrupa, vibracij in emisij prašnih delcev zaradi izvajanja dejavnosti znotraj kamnoloma (pridobivanje mineralne surovine, drobljenje frakcij in predelava gradbenih odpadkov) ter zaradi transporta, nastajanja komunalnih in padavinskih odpadnih vod, izcednih vod iz deponij gradbenih odpadkov, nastajanja odpadkov iz dejavnosti ter onesnaževanja tal in podzemnih voda zaradi neustreznega ravnanja z nevarnimi snovmi. Območja, ki bodo verjetno prizadeta so bližnja stanovanjska območja (oddaljeno cca. 200 m) in območje vodnega vira za lastno oskrbo s pitno vodo (oddaljeno cca. 180 m), za katerega je bilo izdano vodno dovoljenje. Skladno z navedenim NIJZ meni, da bo izvedba plana lahko pomembno vplivala na zdravje ljudi.

Ministrstvo je po pregledu gradiva in mnenj, na podlagi meril iz 2. člena Uredbe o merilih, ki se nanašajo na značilnosti plana, značilnosti vplivov ter pomen in ranljivost območij, ki bodo verjetno prizadeta, ugotovilo, da:

- se z OPPN načrtuje ureditev obstoječega kamnoloma ter širitev pridobivalnega prostora mineralnih surovin s sanacijo in predelavo gradbenih odpadkov;
- se z OPPN ne spreminja namenska raba prostora;
- OPPN ne sega v naravne vrednote in območja biotske raznovrstnosti, območja kulturne dediščine in krajine s priznanim varstvenim statusom, poplavna in vodovarstvena območja;
- OPPN ne bo bistveno vplival na gozd in gozdni prostor;
- se z OPPN načrtuje predelava gradbenih odpadkov (količina in vrsta gradbenih odpadkov nista znani) ter deponiranje le teh, ki lahko, v primeru predelave in deponiranja nevarnih gradbenih odpadkov, pomembno vpliva na okolje;
- je zaradi širitve pridobivalnega prostora, predelave materiala in gradbenih odpadkov, transporta ter lokacije v bližini stanovanjskih območij in vodnega vira za zagotavljanje lastne

oskrbe s pitno vodo pričakovati vplive OPPN na zdravje ljudi, kar je v mnenju ugotovil tudi NIJZ.

Ministrstvo na podlagi gradiva in predloženih mnenj ugotavlja, da je za OPPN treba izvesti celovito presojo vplivov na okolje po določilih tretjega odstavka 40. člena ZVO-1.

Na podlagi ugotovljenih dejstev in okoliščin ter določb 9. in 146. člena ZUP, ki določajo, da se stranka v postopku izjavi o dejstvih in okoliščinah pomembnih za odločitev, vas pozivamo, da se **v 15 dneh** od prejema tega dopisa izrečete o ugotovljenih okoliščinah in dejstvih, ki so razlog za uvedbo postopka celovite presoje vplivov na okolje za Občinski podrobni prostorski načrt za izkoriščanje mineralne surovine s sanacijo in predelavo gradbenih odpadkov Kaplja vas (OPPN 32-01).

Pripravila:

Mojca Lenardič
Podsekretarka

mag. Vesna Kolar Planinšič
Vodja Sektorja za SPVO

Priloge:
- smernice Direkcije RS za vode, št. 35020-41/2021-2
- mnenje ZRSVN št. 1-III-105/3-O-20/GK, z dne 16. 3. 2021
- mnenje Zavoda za gozdove Slovenije, št. 350-5/21-2
- mnenje Ministrstva za kulturo, št. 35012-43/2021/3
- mnenje Ministrstva za zdravje s prilogo št. 354-31/2021-2 (256)
- mnenje Ministrstva za kmetijstvo, gozdarstvo in prehrano s področja gozdarstva, št. 3401-105/2008/63

V vednost (elektronsko):
- Občina Sevnica, obcina.sevnica@siol.net

REPUBLIKA SLOVENIJA
MINISTRSTVO ZA OKOLJE IN PROSTOR

DIREKCIJA REPUBLIKE SLOVENIJE ZA VODE

Sektor območja spodnje Save

Novi trg 9, 8000 Novo mesto

T: 07 391 76 20
F: 07 391 76 30
E: gp.drsv@gov.si
www.dv.gov.si

PREJETO
20 -04- 2021

Številka: 35020-41/2021-2
Datum: 7. 4. 2021

Direkcija Republike Slovenije za vode (v nadaljevanju: DRSV) izdaja na podlagi prvega odstavka 119. člena v povezavi s tretjim in petim odstavkom 110. člena Zakona o urejanju prostora (Uradni list RS, št. 61/17; v nadaljevanju: ZUreP-2) ter 61. člena Zakona o vodah (Uradni list RS, št. 67/02, 2/04-ZZdrI-A, 41/04-ZVO-1, 57/08, 57/12, 100/13, 40/14 in 56/15; v nadaljevanju: ZV-1), naslednje

KONKRETNE SMERNICE
s področja upravljanja z vodami za pripravo občinskega podrobnega prostorskega načrta za izkoriščanje mineralne surovine s sanacijo in predelavo gradbenih odpadkov Kaplja vas (OPPN 32-01)

I.

Pri pripravi občinskega podrobnega prostorskega načrta za izkoriščanje mineralne surovine s sanacijo in predelavo gradbenih odpadkov Kaplja vas (v nadaljevanju: OPPN 32-01), za katerega je bil s strani župana sprejet sklep o pripravi OPPN 32-01, št. 3505-0001/2020 z dne 9. novembra 2020 (v nadaljevanju: Sklep) in Izhodišči za pripravo OPPN 32-01, št. 3273/U-19 z dne avgust 2020, ki jih je izdelala družba REGION d.o.o., Cesta prvih borcev 11, 8250 Brežice (v nadaljevanju: izhodišča za pripravo OPPN) je treba upoštevati Splošne smernice s področja upravljanja z vodami ter naslednje konkretne smernice oz. usmeritve:

1. Pri načrtovanju prostorskih ureditev je treba upoštevati usmeritve za načrtovanje, podane v Občinskem prostorskem načrtu Občine Sevnica.
2. V projektni dokumentaciji za pridobitev gradbenega dovoljenja mora biti tekstualno in grafično ustrezno obdelana in v ustreznem merilu prikazana ureditev na obravnavanih parcelah na geodetski kotirani in katastrski situaciji, iz katere bo razvidna dispozicija obstoječih in načrtovanih objektov, ureditev okolice, vsa obstoječa in načrtovana komunalna infrastruktura.
3. Projektna rešitev odvajanja in čiščenja padavinskih in komunalnih odpadnih vod mora biti usklajena z Uredbo o odvajanju in čiščenju komunalne odpadne vode (Uradni list RS, št. 98/15), Uredbo o emisiji snovi in toplote pri odvajanju odpadnih voda v vode in javno kanalizacijo (Uradni list RS, št. 64/12 in spremembe).
4. Projektne rešitve predelave in deponije gradbenih odpadkov ter sanacije in rekultivacije kamnoloma morajo biti v skladu z Uredbo o obremenjevanju tal z vnašanjem odpadkov (Uradni list RS, št. 34/08 in 61/11), Uredbo o ravnanju z odpadki iz rudarskih in drugih dejavnosti izkoriščanja mineralnih surovin (Uradni list RS, št. 43/08 in 30/11).
5. Območje predmetne gradnje se nahaja na erozijskem območju, kjer veljajo običajni zaščitni ukrepi in plazljivem območju velike verjetnosti pojavljanja plazov. Pred nadaljnjim načrtovanjem je potrebno pridobiti mnenje geomehanika in zaključke geomehanskega poročila dosledno upoštevati. Pri načrtovanju, gradnji in uporabi na območju OPPN je potrebno upoštevati prepovedi in omejitve v skladu z določili 87., 88. in 89. člena Zakona o vodah. Na ureditvenem območju je potrebno zagotoviti stabilnost brežin, odvodnjavanje in preprečevanje erozije, v skladu z geomehanskim poročilom.
6. Za vso škodo, ki bi nastala na vodnem režimu zaradi neustrezne ali nekvalitetne izvedbe del ali projekta, je v celoti odgovoren investitor.

7. V času izkoriščanja je potrebno zagotoviti vse potrebne varnostne ukrepe in tako organizacijo, da bo preprečeno onesnaževanje voda, izlitje nevarnih tekočin na prosto, ali v zemljo.
8. V projektu je treba prikazati oziroma opisati mesto deponije viška zemeljskega in gradbenega materiala. Višek izkopanega materiala ni dovoljeno nekontrolirano odlagati na teren in z njim zasipavati struge in poplavnega prostora vodotokov. Začasne deponije morajo biti locirane in urejene tako, da ni oviran odtok vode, imeti morajo urejen odtok padavinskih voda in morajo biti zaščitene pred erozijo in odplavljanjem materiala.
9. Predvideti je potrebne ureditve po končani eksploataciji. V sklopu sanacije in rekultivacije je potrebno odstraniti vse za potrebe izvajanja del postavljene provizorije in odstraniti vse ostanke začasnih deponij. Vse z izkoriščanjem v kamnolomu prizadete površine je potrebno krajinsko ustrezno urediti oziroma ustrezno sonaravno sanirati.

II.

Izvedba OPPN **verjetno ne bo pomembneje vplivala na okolje** z vidika upravljanja z vodami.

O b r a z l o ž i t e v:

Občina Sevnica, Glavni trg 19, 8290 Sevnica je javno objavila Sklep in Izhodišča za pripravo OPPN 32-01 ter naslovni organ po pooblaščencu, z dopisom št. 3273/U-19 z dne 15. 2. 2021 pozvala, da v skladu s prvim odstavkom 119. člena v povezavi s petim odstavkom 110. člena ZUreP-2, poda konkretne smernice.

Javno objavljeno gradivo vsebuje:
- Izhodišča,
- Grafične prikaze: izsek iz OPPN z vrisanim območjem OPPN, pregledna situacija
- Sklep o pripravi OPPN,
- Javno naznanilo,
- Pooblastilo.

ZV-1 v petem odstavku 61. člena določa, da ministrstvo poda smernice k načrtovanim prostorskim ureditvam v skladu s predpisi o prostorskem načrtovanju.

Predmet Izhodišč za pripravo OPPN 32-01 je določitev pogojev za nadaljevanje izkoriščanja mineralnih surovin (dolomita – tehničnega kamna) oz. širitev pridobivalnega prostora na obstoječi lokaciji kamnoloma Tržišče s sprotno in končno sanacijo ter rekultivizacijo. V kamnolomu se izvaja tudi predelava in začasno deponiranje gradbenih odpadkov. Skupno območje OPPN obsega ca. 15,4 ha površin, širitev pridobivalnega prostora se bo izvajala na ca. 10 ha površine in obsega zemljišča s parc. št. del 2008/7, 2003, 2238/9, 2238/12, 2008/4, 20085/6, 22385/4, 22385/5, 22385/32, 22385/33, 2238/34, 22385/25, 2238/8, del 2863 in del 2864, vse k.o. 1397 Tržišče.

Območje, ki je predmet obravnave se ne nahaja na vodovarstvenem območju. Neposredno na območju ni vodotokov. Območje OPPN se nahaja na erozijskem območju, kjer veljajo običajni zaščitni ukrepi.

Glede na navedeno je zahteva po upoštevanju v I. točki navedenih konkretnih smernic, utemeljena.

DRSV v konkretnem postopku sodeluje tudi kot državni nosilec urejanja prostora pri celoviti presoji vplivov na okolje, zato zaradi ekonomičnosti postopka v tem dokumentu podaja tudi mnenje o verjetnosti pomembnejših vplivov izvedbe OPPN na okolje z vidika upravljanja z vodami in predlagan obseg in natančnost vsebin in informaciji, ki morajo biti vključena v okoljsko poročilo.

Na podlagi pregledane dokumentacije ocenjujemo, da za OPPN 32-01 z vidika upravljanja z vodami ni treba izvesti celovite presoje vplivov na okolje.

Glede na navedeno je II. točka mnenja utemeljena.

Pripravila:

Nika Pugelj, univ. dipl. geogr.
višja svetovalka

REPUBLIKA SLOVENIJA
REPUBLIKE SLOVENIJE ZA VODE
DIREKCIJA 12
Ljubljana

Vodja sektorja:

Alenka Kotar, univ. dipl. inž. grad.

Vročiti:

- REGION d.o.o., Cesta prvih borcev 11, 8250 Brežice (priporočeno s povratnico)
- Ministrstvo za okolje in prostor, Direktorat za prostor, graditev in stanovanja, Dunajska cesta 48, 1000 Ljubljana (po e-pošti),
- Ministrstvo za okolje in prostor, Direktorat za okolje, Sektor za SPVO, Dunajska cesta 48, 1000 Ljubljana (po e-pošti),
- Direkcija Republike Slovenije za vode, Hajdrihova 28c, 1000 Ljubljana (po e-pošti),

ZAVOD REPUBLIKE SLOVENIJE
ZA VARSTVO NARAVE

OBMOČNA ENOTA CELJE

Vodnikova ulica 3 | 3000 Celje
T 03 42 60 343
E zrsvn.oece@zrsvn.si | www.zrsvn.si

Številka: 1-III-105/3-O-20/GK
Datum: 16.03.2021

PREJETO
18 -03- 2021

Region projektivni biro Brežice d.o.o.
Cesta prvih borcev 11

8250 Brežice

Zadeva: OPPN 32-01:Izkoriščanje mineralne surovine s sanacijo in predelavo gradbenih odpadkov Kaplja vas

A. **Mnenje o obveznosti izvedbe presoje sprejemljivosti plana na varovana območja**
B. **Ocena verjetnosti pomembnejših vplivov izvedbe plana na naravne vrednote in biotsko raznovrstnost**

Z vlogo št.: 3273/U-19 z dne 15. 2. 2021, ste zaprosili naslovni zavod za mnenje o verjetnosti pomembnejših vplivov izvedbe plana z vidika varstva narave, v zvezi z OPPN 32-01:Izkoriščanje mineralne surovine s sanacijo in predelavo gradbenih odpadkov Kaplja vas.

Mnenje izdajamo po 101.a členu Zakona o ohranjanju narave (*Uradni list RS, št. 96/04 – uradno prečiščeno besedilo, 61/06 – ZDru-1, 8/10 – ZSKZ-B, 46/14, 21/18 – ZNOrg, 31/18 in 82/20*; v nadaljevanju ZON), skladno z 11. členom ter Prilogo 2 Pravilnika o presoji sprejemljivosti vplivov izvedbe planov in posegov v naravo na varovana območja (Uradni list RS, št. 130/04, 53/06, 38/10 in 3/11) ter 3. členom Uredbe o merilih za ocenjevanje verjetnosti pomembnejših vplivov izvedbe plana, programa, načrta ali drugega splošnega akta in njegovih sprememb na okolje v postopku celovite presoje vplivov na okolje (Uradni list RS, št. 9/09).

A. **Mnenje o obveznosti izvedbe presoje sprejemljivosti plana na varovana območja**

Po pregledu predložene dokumentacije je bilo ugotovljeno, da območje plana in njegovega daljinskega vpliva leži izven posebnega varstvenega območja (območja Natura 2000) in zavarovanega območja. Zato ocenjujemo, da presoje sprejemljivosti vplivov izvedbe plana v naravo na varovana območja ni treba izvesti.

B. **Ocena verjetnosti pomembnejših vplivov izvedbe plana na naravne vrednote in biotsko raznovrstnost**

Ocenjujemo, da plan verjetno ne bo pomembno vplival na naravne vrednote in biotsko raznovrstnost.

Pripravil:
Gregor Kalan
naravovarstveni svetovalec

Vodja OE Celje:
Tanja Košar Starič
naravovarstvena svetnica

Zavod RS za varstvo narave, Ljubljana
Ljubljana, Tobačna ul. 5
1

Poslati: naslovnik, arhiv

ZAVOD za GOZDOVE SLOVENIJE
Območna enota Brežice

PREJETO
04 -03- 2021

Region d.o.o.
Cesta prvih borcev 11
8250 Brežice

Datum: 3.3.2021
Številka: 350-5/21-2
Vaš znak: 3273/U-19

Zadeva: **Mnenje o verjetnosti pomembnejših vplivov izvedbe OPPN na okolje – k OPPN 32-01: Izkoriščanje mineralne surovine s sanacijo in predelavo gradbenih odpadkov Kaplja vas in pridobitev konkretnih smernic**

Zavod za gozdove (ZGS), OE Brežice je 18.02.2021 prejel poziv projektanta Region d.o.o. Brežice za pridobitev mnenja o verjetnosti pomembnih vplivov izvedbe OPPN na okolje – k OPPN 32-01: Izkoriščanje mineralne surovine s sanacijo in predelavo gradbenih odpadkov Kaplja vas in pridobitev konkretnih smernic. Gradivo je bilo dostopno na spletni strani občine Sevnica.

Na osnovi proučitve razpoložljivega gradiva ZGS OE Brežice ugotavlja, da izvedba OPPN ne bo imela pomembnih vplivov na okolje z vidika naše pristojnosti.

ZGS podaja naslednje konkretne smernice:

1. Po končanem izkoriščanju je na območju kamnoloma potrebno ponovno osnovati gozd. Z izkoriščanjem prizadeti gozdni prostor mora biti po končani eksploataciji ustrezno saniran, v smislu ekološke in funkcionalne skladnosti (pogozditev z ustreznimi vrstami, utrjevanje brežin).
2. Pri širitvi kamnoloma ni dovoljeno posegati v gozd izven območja, opredeljenega v občinskem podrobnem prostorskem načrtu (sečnja zaradi gradbenih dovozov, gradnje pomožnih objektov). Prepovedano je vsako zasipavanje in odlaganje materiala v okoliške gozdove in odstranjevanje zarasti.
3. Dostop na sosednja gozdna zemljišča mora biti zagotovljen v času priprave in v času izkoriščanja kamnoloma.
4. Pri poseku in spravilu lesa se mora upoštevati določila Pravilnika o izvajanju sečnje, ravnanju s sečnimi ostanki, spravilu in zlaganju gozdnih lesnih sortimentov (Uradni list RS št. 55/94 in dalje) in Uredbo o varstvu pred požari v naravnem okolju (Uradni list RS št. 4/06).
5. Krčitev gozda – posek dreves se lahko izvede po pridobitvi dovoljenja za izkoriščanje ob predhodni označitvi in evidentiranju gozdnega drevja, ki ga izvede Zavod. Zavod izda na podlagi dokončnega dovoljenja ugotovitveno odločbo, v kateri se določita količina in struktura dreves za posek.

Bratov Milavcev 61, 8250 Brežice
Tel.: +386 (0)7 49-91-600, fax.: +386 (0)7 49-91-613, www.zgs.gov.si, e-pošta: oebrezice@zgs. si

Pripravil
Boris Bogovič,
univ.dipl.inž.gozd.

REPUBLIKA SLOVENIJA ZAVOD ZA GOZDOVE SLOVENIJE NOSILEC JAVNEGA POOBLASTILA 08 OBMOČNA ENOTA BREŽICE

Vodja OE ZGS
Niko Rainer, univ.dipl.inž.gozd.

V vednost:
- ZGS KE Sevnica (po el. pošti)
- gp.mkgp@gov.si

REPUBLIKA SLOVENIJA
MINISTRSTVO ZA KULTURO

Maistrova ulica 10, 1000 Ljubljana

T: 01 369 59 00
F: 01 369 59 01
E: gp.mk@gov.si
www.mk.gov.si

REPUBLIKA SLOVENIJA
MINISTRSTVO ZA KULTURO

Podpisnik:Jelka Pirkovič
Izdajatelj:Republika Slovenija
Številka certifikata:53 05 da 9a 00 00
Potek veljavnosti:27.03.2025
Čas podpisa:08:37, 18.03.2021
Ref. št. dokumenta:35012-43/2021/3

REGION, Projektivni biro Brežice d.o.o.

mitja.baskovic@region.si

REJETO
18 -03- 2021

Številka: 35012-43/2021/3
Datum: 18. 3. 2021

Na podlagi poziva podjetja REGION, Projektivni biro Brežice d.o.o., Cesta prvih borcev 11, 8250 Brežice (v nadaljevanju: REGION, Projektivni biro Brežice d.o.o.), izdaja Ministrstvo za kulturo, Maistrova 10, 1000 Ljubljana (v nadaljevanju: Ministrstvo) na podlagi 119. člena v povezavi s 110. členom Zakona o urejanju prostora (Uradni list RS, št. 61/17; v nadaljevanju ZUreP–2) in na podlagi 76. člena Zakona o varstvu kulturne dediščine (Uradni list RS, št. 16/08, 123/08, 8/11 – ORZVKD39, 90/12, 111/13, 32/16 in 21/18 – ZNOrg); v nadaljevanju ZVKD-1) naslednje

**MNENJE O VERJETNOSTI
POMEMBNEJŠIH VPLIVOV PLANA NA KULTURNO DEDIŠČINO**

IN

KONKRETNE SMERNICE ZA

OBČINSKI PODROBNI PROSTORSKI NAČRT ZA IZKORIŠČANJE MINERALNE SUROVINE S SANACIJO IN PREDELAVO GRADBENIH ODPADKOV KAPLJA VAS (OPPN 32-01) V OBČINI SEVNICA

1. Podatki o vlogi

Podjetje REGION, Projektivni biro Brežice d.o.o., je z vlogo, št. 3273/U-19 z dne 15. 2. 2021, prejeto dne 18. 2. 2021, pozvalo Ministrstvo, da izda mnenje o verjetnosti pomembnejših vplivov plana na kulturno dediščino in konkretne smernice za občinski podrobni prostorski načrt za izkoriščanje mineralne surovine s sanacijo in predelavo gradbenih odpadkov Kaplja vas (OPPN 32-01) (v nadaljevanju: OPPN Kaplja vas).

V vlogi je bil naveden naslov spletnega strežnika Občine Sevnica, kjer je objavljeno gradivo:

- Sklep o postopku priprave Občinskega podrobnega prostorskega načrta za izkoriščanje mineralne surovine s sanacijo in predelavo gradbenih odpadkov Kaplja vas, št. 3505-0001/2020, 9. 11. 2020;

- Izhodišča za pripravo OPPN 32-01: Izkoriščanje mineralne surovine s sanacijo in predelavo gradbenih odpadkov Kaplja vas, izdelal REGION, Projektivni biro Brežice d.o.o., št. proj. 3273/U-19, avgust 2020.

2. Mnenje o verjetnosti pomembnejših vplivov plana na kulturno dediščino in arheološke ostaline

2.1. Mnenje o verjetnosti pomembnejših vplivov plana na kulturno dediščino

Gradivo smo pregledali v sodelovanju z ZVKDS OE Celje. Na območju urejanja ter v območju vplivov novih posegov, ni enot kulturne dediščine, vpisanih v register nepremične kulturne dediščine. **Menimo, da ni verjetnosti pomembnejših vplivov plana na kulturno dediščino.**

2.2. Mnenje o verjetnosti pomembnejših vplivov plana na arheološke ostaline

Skladno z drugim odstavkom 74. člena Zakona o varstvu kulturne dediščine (Uradni list RS, št. 16/08, 123/08, 8/11 – ORZVKD39, 90/12, 111/13, 32/16 in 21/18 – ZNOrg) je treba v postopkih priprave in sprejemanja planov presojati tudi vplive plana na arheološke ostaline. V primeru, da bi se s planom določal ali načrtoval poseg v okolje, za katerega je treba izvesti presojo vplivov na okolje (Uredba o vrstah posegov v okolje, za katere je treba izvesti presojo vplivov na okolje, Uradni list RS, št. 51/14, 57/15 in 26/17, v nadaljevanju: Uredba PVO), in obstoječi podatki ne omogočajo presoje vplivov na arheološke ostaline, je za tak plan treba izvesti predhodne arheološke raziskave za oceno potenciala. Podrobnejše usmeritve glede predhodnih arheoloških raziskav in presoje vplivov plana na arheološke ostaline so opredeljene v splošnem delu smernic za načrtovanje občinskih podrobnih prostorskih aktov z vidika varstva kulturne dediščine, točka 6, objavljenem na:
http://www.mk.gov.si/fileadmin/mk.gov.si/pageuploads/Ministrstvo/Direktorat_za_kulturno_dediscino/Nepremicna_dediscina/Prostor/OPPN_smernice_splosni_del_verzija4_P.pdf.

V primeru, da se s planom načrtuje poseg v okolje, za katerega je treba izvesti presojo vplivov na okolje na podlagi Uredbe PVO, **menimo, da obstaja verjetnost pomembnejših vplivov izvedbe plana na arheološke ostaline**.

3. Konkretne smernice

V samem območju urejanja ni enot nepremične kulturne dediščine. Konkretnih smernic za načrtovanje, ki bi izhajale iz varstvenih režimov, nimamo.

Lep pozdrav,

Pripravila:
Barbara Hace
višja svetovalka II

dr. Jelka Pirkovič
v. d. generalne direktorice
Direktorata za kulturno dediščino

Poslati (po e-pošti):
- naslovnik
- MOP, Direktorat za okolje, SSPVO, gp.mop@gov.si
- ZVKDS OE Celje, tajnistvo.ce@zvkds.si

Podpisnik: Marjeta Recek
Izdajatelj: Republika Slovenija
Serijska številka: 5a b7 8d db 00 00 00 00 56 7c f2 80
Datum podpisa: 15:21, 16.03.2021
Referenčna številka: 354-25/2021/4

REPUBLIKA SLOVENIJA
MINISTRSTVO ZA ZDRAVJE
DIREKTORAT ZA JAVNO ZDRAVJE

Štefanova ulica 5, 1000 Ljubljana

T: 01 478 60 07
F: 01 478 60 79
E: gp.mz@gov.si
www.mz.gov.si

Region d.o.o.
Cesta prvih borcev 11
8250 Brežice

Email: mitja.baskovic@region.si

Številka: 354-25/2021-4
Datum: 16. 3. 2021

Zadeva: Mnenje o verjetnosti pomembnejših vplivov plana na okolje in smernice za Občinski podrobni prostorski načrt za izkoriščanje mineralne surovine s sanacijo in predelavo gradbenih odpadkov Kaplja vas (OPPN 32-01)

V prilogi vam pošiljamo strokovno mnenje o verjetnosti pomembnejših vplivov plana na okolje in smernice za Občinski podrobni prostorski načrt za izkoriščanje mineralne surovine s sanacijo in predelavo gradbenih odpadkov Kaplja vas (OPPN 32-01), s stališča pristojnosti varovanja zdravja ljudi, ki jih je pripravil Nacionalni inštitut za javno zdravje.

Ministrstvo za zdravje soglaša s priloženim mnenjem in smernicami.

S spoštovanjem,

Pripravila:
Breda Kralj
višja svetovalka II

dr. Marjeta Recek
vodja Sektorja za varovanje zdravja

Priloge:
- mnenje in smernice Nacionalnega inštituta za javno zdravje, št. 354-31/2021-2 (256) z dne 16. 3. 2021.

NIJZ Nacionalni inštitut za **javno zdravje**

CENTER ZA ZDRAVSTVENO EKOLOGIJO

Trubarjeva 2
SI-1000 Ljubljana
t +386 1 2441 400
f +386 1 2441 447
www.nijz.si
info@nijz.si
ID DDV:
SI 44724535
TRR:

Številka: 354-31/2021-2 (256)
Ljubljana, dne 16. 03. 2021

REPUBLIKA SLOVENIJA
MINISTRSTVO ZA ZDRAVJE
DIREKTORAT ZA JAVNO ZDRAVJE
Štefanova ulica 5
1000 Ljubljana

Zadeva: Mnenje o verjetnosti pomembnejših vplivov plana na okolje in konkretne smernice za segment zdravje ljudi za plan: Občinski podrobni prostorski načrt za izkoriščanje mineralne surovine s sanacijo in predelavo gradbenih odpadkov Kaplja vas (OPPN 32-01), občina Sevnica

Skladno z vašo vlogo št. 354-25/2021-2 z dne 19. 02. 2021 vam posredujemo mnenje po 119. v povezavi s 110. členom Zakona o urejanju prostora (Ur. l. RS, št. 61/17) za segment zdravje ljudi za plan Občinski podrobni prostorski načrt za izkoriščanje mineralne surovine s sanacijo in predelavo gradbenih odpadkov Kaplja vas (OPPN 32-01).

Zahtevek za izdelavo mnenja izvira iz Vloge družbe Region Projektivni biro Brežice d.o.o., št. 3273/U-19 z dne 15. 02. 2021, ki je bila kot nosilcu urejanja prostora posredovana Ministrstvu za zdravje in je bila priložena vaši vlogi.

V pregled za izdelavo mnenja smo po elektronski pošti prejeli naslednjo dokumentacijo objavljeno na spletnem naslovu https://www.obcina-sevnica.si/sl/prostorski-portal/prostorski-akti/202101180737188 7/oppn-za-izkoriscanje-mineralne-surovine-s-sanacijo-in-predelavo-gradbenih-odpadkov-kaplja-vas-oppn-3201:

- Izhodišča za pripravo OPPN 32-01: Izkoriščanje mineralne surovine s sanacijo in predelavo gradbenih odpadkov. Izdelovalec: Region Projektivni biro Brežice d.o.o., Cesta prvih borcev 11, 8250 Brežice; št. projekta: 3273/U-19; datum: avgust 2020.

Kot izhodišče za izdelavo mnenja smo uporabili naslednjo zakonodajo in kriterije:

- 4. člen Zakona o zdravstvenem varstvu in zdravstvenem zavarovanju (Uradni list RS, št. 72/06 – uradno prečiščeno besedilo, 114/06 – ZUTPG, 91/07, 76/08, 62/10 – ZUPJS, 87/11, 40/12 – ZUJF, 21/13 – ZUTD-A, 91/13, 99/13 – ZUPJS-C, 99/13 – ZSVarPre-C, 111/13 – ZMEPIZ-1, 95/14 – ZUJF-C, 47/15 – ZZSDT, 61/17 – ZUPŠ, 64/17 – ZZDej-K in 36/19).

- Uredba o posegih v okolje, za katere je treba izvesti presojo vplivov na okolje (Uradni list RS, št. 51/14, 57/15, 26/17 in 105/20).
- Uredba o merilih za ocenjevanje verjetnosti pomembnejših vplivov izvedbe plana, programa, načrta ali drugega splošnega akta in njegovih sprememb na okolje v postopku celovite presoje vplivov na okolje, Ur.l. RS, št. 9/2009
- Kriteriji za ugotavljanje sprejemljivosti planov s stališča pristojnosti varovanja zdravja ljudi pred vplivi iz okolja v postopkih celovite presoje vplivov na okolje (Verzija 2), ki so objavljeni na spletni strani Ministrstva za zdravje (http://www.mz.gov.si/)

1 MNENJE O VERJETNOSTI POMEMBNEJŠIH VPLIVOV PLANA: VERJETNI POMEMBNI VPLIVI NA ZDRAVJE IN POČUTJE LJUDI

1.1 ZNAČILNOSTI PLANA

a) Splošno o planu

Z obravnavanim OPPN se v okviru Kamnoloma Tržišče načrtuje nadaljevanje pridobivanja dolomita oz. odpiranje novega kopa s sprotno sanacijo in rekultivacijo. Območje OPPN je skupne površine cca. 15.4 ha.

V kamnolomu se izvaja tudi predelava in začasno deponiranje gradbenih odpadkov, za kar je investitor pridobil OVD. Lokacija predelave in deponij je umeščena v pridobivalni prostor Kamnoloma Tržišče. Naprava za predelavo gradbenih odpadkov bo postavljena na AB ploščad. V poglobitvi je predviden armirano betonski objekt z delavnicami, sanitarijami, garderobami, in skladiščem za rezervne dele in orodje ter pisarno.

Dostopna pot do kamnoloma ostaja obstoječa, z državne ceste do območja kamnoloma.

b) Ugotovitve v zvezi s planom

Lokacija kamnoloma je oddaljena od območij poselitve in meji na gozd in kmetijske površine. Od naselja Tržišče na vzhodu je oddaljen ca. 400 m, od Kaplje vasi na zahodu nekaj več kot 300 m zračne linije, od Podgore na severu, kjer je tudi najbližja individualna stanovanjska zgradba, pa ca. 200 m.

Območje OPPN ne leži na vodovarstvenem območju. Na jugozahodu, v bližini okoli 180 m je izdano vodno dovoljenje - voda za lastno oskrbo s pitno vodo, številka zadeve: 35526-230/2010, , ki nima določenih vodovarstvenih območij.

1.2 ZNAČILNOSTI VPLIVOV IN OBMOČIJ, KI BODO VERJETNO PRIZADETA ZARADI VPLIVOV PLANA

a) Značilnosti vplivov

V zvezi z izvedbo plana lahko pričakujemo naslednje pomembnejše vplive na okolje, ki imajo lahko vpliv tudi na zdravje in počutje ljudi:

- onesnaževanje zraka zaradi razstreljevanja matične kamenine, manipulacij s pridobljenim materialom in gradbenimi odpadki vključno s transportom in drobljenjem mineralne surovine in gradbenih odpadkov v frakcije primerne za nadaljnjo uporabo,
- obremenjevanje okolja s hrupom zaradi obratovanja delovnih strojev in prometa s tovornimi vozili,
- obremenjevanje okolja z vibracijami zaradi razstreljevanja matične kamenine
- nastajanje komunalnih odpadnih vod, onesnaženih padavinskih odpadnih in izcednih vod iz začasnega odlagališča gradbenih odpadkov,
- nastajanje nenevarnih in nevarnih odpadkov vezanih na izvajanje dejavnosti

- Onesnaževanje tal in podzemne vode v primeru neustreznega ravnanja z nevarnimi snovmi ali nevarnimi odpadki ali nezgode z njimi.

b) Značilnosti območij, ki bodo verjetno prizadeta

Ureditveno območje obravnavanega OPPN je umeščeno v podeželsko krajino z manjšimi podeželskimi naselji. Najbližji zaselek s stanovanji je od območja OPPN oddaljen ca. 200 m.

Na jugozahodu, v oddaljenosti okoli 180 m je izdano vodno dovoljenje - voda za lastno oskrbo s pitno vodo, številka zadeve: 35526-230/2010, ki nima določenih vodovarstvenih območij.

1.3 POMEN IN RANLJIVOST OBMOČIJ, KI BODO VERJETNO PRIZADETA

Območja, ki bodo verjetno prizadeta, so sosednja podeželska stanovanjska območja, ki jih z vidika vplivov onesnaževanja okolja na zdravje ljudi ocenjujemo kot ranljiva.

1.4 MNENJE O VERJETNEM POMEMBNEM VPLIVU NA ZDRAVJE LJUDI:

Na osnovi rezultatov analize podatkov navedenih v dokumentaciji, ki smo jo prejeli na vpogled, ocenjujemo, da je verjetno, da izvedba plana Občinski podrobni prostorski načrt za izkoriščanje mineralne surovine s sanacijo in predelavo gradbenih odpadkov Kaplja vas (OPPN 32-01) v obliki in obsegu kot je to opisano v izhodiščih plana lahko ima pomemben vpliv na zdravje in počutje ljudi.

OBRAZLOŽITEV

Rezultati preveritve pričakovanih vplivov na okolje, ki jih bo glede na

- značilnosti plana,
- značilnosti vplivov in območij, ki bodo verjetno prizadeta zaradi vplivov plana
- pomen in ranljivost območij, ki bodo verjetno prizadeta

povzročila izvedba obravnavanega plana in imajo lahko vpliv na zdravje in počutje ljudi, so pokazali, da so spremembe posameznih sestavin okolja (kakovost zunanjega zraka, obremenjenost okolja s hrupom, vibracije, kakovost površinskih in podzemnih voda, oskrba s pitno vodo, ravnanje z odpadki) v obliki in obsegu kot je to opisano v izhodiščih plana lahko tolikšne, da bi lahko pomembneje vplivale na zdravje ljudi.

POJASNILA V ZVEZI Z OCENJEVANJEM VPLIVOV NA ZDRAVJE LJUDI:

Izhodišča, ki so bila uporabljena za mnenje o verjetnem pomembnem vplivu na zdravje ljudi, so naslednja:

- Odločitve o sprejemljivosti vplivov na zdravje temeljijo na mejnih vrednostih za onesnaženost okolja, ki so določene z veljavno slovensko zakonodajo s področja okolja (npr. za onesnaženost zraka, hrup v naravnem in življenjskem okolju, kakovost pitne vode, itd) ter drugih nacionalnih predpisih s področja ravnanja z okoljem, ki določajo mejne vrednosti, pravila ravnanja in podobno (npr. predpisi s področja urejanja emisij v vode in zrak, ravnanje z odpadki, itd.).
- V primeru presoje vpliva hrupa na zdravje in počutje ljudi pri oceni smiselno upoštevamo tudi smernice Svetovne zdravstvene organizacije iz leta 2018.
- Navedba v mnenju »da izvedba plana/posega verjetno ne bo imela pomembnejših vplivov na zdravje ljudi« pomeni, da stopnja tveganja za zdravje ljudi najverjetneje ne bo večja, kot je zajeta v mejne vrednosti, ki so določene z okoljsko zakonodajo. Z okoljsko zakonodajo določene mejne vrednosti so stvar politične odločitve in ne jamčijo popolne odsotnosti tveganja za pojav negativnih učinkov na zdravje ljudi.

- Pri izdelavi mnenja smo upoštevali tudi, da bodo izvajalci del in upravljavci posega v času življenjske dobe posega (gradnja, obratovanje, odstranitev) spoštovali pripadajočo veljavno okoljsko zakonodajo in drugo pripadajočo zakonodajo, ki je namenjena varovanju zdravja ljudi.

2 KONKRETNE SMERNICE

2.1 ZRAK

V zvezi z obratovanjem kamnoloma in predelavo gradbenih odpadkov je treba izvajati ukrepe za preprečevanje prašenja. Smiselno naj se uporabijo določila Uredbe o preprečevanju in zmanjševanju emisije delcev iz gradbišč, Uradni list RS, št. 21/11

2.2 HRUP

Hrup naj se pri viru zmanjša do najmanjše možne mere. Prepreči naj se širjenje hrupa z območja kamnoloma do bližnjih stanovanjskih hiš/stavb z varovanimi prostori.

Opozarjamo, da je Uredba o mejnih vrednostih kazalcev hrupa v okolju v ustavni presoji in menimo, da ta uredba zdravja ljudi pred hrupom ne ščiti v zadostni meri. Zato pri ocenjevanju vplivov hrupa na prebivalce v soseski predlagamo previdnost. Priporočamo, da se posege v prostor načrtuje tako, da bodo vplivi hrupa na prebivalce čim manjši. Skladno z zahtevo Evropske komisije, priporočili Svetovne zdravstvene organizacije in vsebino osnutka Strategije prostorskega razvoja Slovenije 2050, moramo postopno in dolgoročno zmanjševati število prebivalcev, ki živijo v okolju, ki je s hrupom obremenjeno nad 55 dBA podnevi in 50 dBA ponoči. Postopno in dolgoročno naj bi zato zagotovili za čim več prebivalcev Slovenije pogoje za območje II. stopnje varstva pred hrupom. V vsakem primeru se je treba izogibati stika območja gospodarske dejavnosti/prometne infrastrukture z območjem stavb z varovanimi prostori (stanovanja, vrtci, šole, bolnišnice, ipd.).

2.3 VODE

Prostori in mesta, kjer se bodo med gradnjo, obratovanjem in opustitvijo pretakale, skladiščile, uporabljale nevarne snovi, njihova embalaža in ostanki, vključno z začasnim skladiščenjem nevarnih odpadkov (npr. motorna goriva, olja in maziva, pesticidi) morajo biti urejeni kot zadrževalni sistem - lovilna skleda-, brez odtokov, neprepustna za vodo, odporna na vse snovi, ki se v njej nahajajo, dovolj velika, da zajamejo vso morebiti razlito ali razsuto količino snovi oziroma tekočin.

V enakem smislu zadrževalnega sistema je treba zagotoviti tudi zajem požarnih voda, kadar obstaja kakršna koli verjetnost onesnaženja požarnih voda (posledično tudi površinskih in podzemnih voda ter tal) z nevarnimi snovmi.

Prometne cestne, manipulativne in intervencijske površine in površine mirujočega prometa (npr. parkirišča za delovne stroje, tovorna vozila) morajo biti utrjene, odvajanje onesnaženih padavinskih odpadnih voda s teh površin mora biti urejeno preko zadrževalnikov, usedalnikov, lovilnikov olj.

3 MINIMALNI OBSEG VSEBIN, KI MORAJO BITI V ZVEZI Z VPLIVI NA ZDRAVJE LJUDI OBRAVNAVANE V OKOLJSKEM POROČILU

Minimalni obseg vsebin, ki morajo biti v zvezi z vplivi na zdravje ljudi obravnavane v okoljskem poročilu je naslednji:

- onesnaževanje zraka,
- hrup

- vibracije
- Vplivi na podzemne vključno z vplivi na oba izvira, ki se uporabljata za lastno oskrbo s pitno vodo,
- Vpliv na oskrbo s pitno vodo

Pripravili:

Andrej Uršič, univ. dipl. biol. ANDREJ URŠIČ Digitalno podpisal ANDREJ URŠIČ Datum: 2021.03.16 08:05:43 +01'00'

dr. Sonja Jeram, univ. dipl. biol. SONJA JERAM Digitalno podpisal SONJA JERAM Datum: 2021.03.16 08:18:23 +01'00'

Ivanka Gale, dr. med., spec. hig. in javn. zdravja IVANKA GALE Digitally signed by IVANKA GALE Date: 2021.03.16 08:22:04 +01'00'

za Peter Otorepec, dr. med. spec. higiene in MDPŠ
Predstojnik

IRENA VENINŠEK PERPAR Digitalno podpisal IRENA VENINŠEK PERPAR Datum: 2021.03.16 08:25:53 +01'00'

V vednost:
- naslov
- arhiv, tu

NACIONALNI INŠTITUT ZA JAVNO ZDRAVJE NIJZ 23

REPUBLIKA SLOVENIJA
MINISTRSTVO ZA KMETIJSTVO, GOZDARSTVO IN PREHRANO
DIREKTORAT ZA GOZDARSTVO IN LOVSTVO
Dunajska cesta 22, 1000 Ljubljana

T: 01 478 91 44
F: 01 478 90 21
E: gp.mkgp@gov.si
www.mkgp.gov.si

PREJETO
05 -03- 2021

Region, Projektivni biro Brežice d. o. o.
Cetsa prvih borcev 11
8250 Brežice
mitja.baskovic@region.si

Številka: 3401-105/2008/63
Datum: 5. 3. 2021

Zadeva: **OPPN 32-01: Izkoriščanje mineralne surovine s sanacijo in predelavo gradbenih odpadkov Kaplja vas: posebne smernice in mnenje o verjetnosti pomembnejših vplivov izvedbe na okolje s področij gozdarstva in lovstva**

Zveza: vaša vloga št. 3273/U-19 z dne 15. 2. 2021

Na podlagi 110. člena Zakona o urejanju prostora (Uradni list RS, št. 61/17; v nadaljnjem besedilu: ZUreP-2) izdaja Ministrstvo za kmetijstvo, gozdarstvo in prehrano, Direktorat za gozdarstvo in lovstvo, naslednje

1. posebne smernice s področij gozdarstva in lovstva za pripravo OPPN 32-01: Izkoriščanje mineralne surovine s sanacijo in predelavo gradbenih odpadkov Kaplja vas

- Po končanem izkoriščanju je treba na območju kamnoloma ponovno osnovati gozd. Z izkoriščanjem prizadeti gozdni prostor mora biti po končani eksploataciji ustrezno saniran, v smislu ekološke in funkcionalne skladnosti (pogozditev z ustreznimi vrstami, utrjevanje brežin).
- Pri širitvi kamnoloma ni dovoljeno posegati v gozd izven območja, opredeljenega v občinskem podrobnem prostorskem načrtu (sečnja zaradi gradbenih dovozov, gradnje pomožnih objektov). Prepovedano je vsako zasipavanje in odlaganje materiala v okoliške gozdove in odstranjevanje zarasti.
- Dostop na sosednja gozdna zemljišča mora biti zagotovljen v času priprave in v času izkoriščanja kamnoloma.
- Pri poseku in spravilu lesa se mora upoštevati določila Pravilnika o izvajanju sečnje, ravnanju s sečnimi ostanki, spravilu in zlaganju gozdnih lesnih sortimentov (Uradni list RS, št. 55/94, 95/04, 110/08 in 83/13) in Uredbo o varstvu pred požari v naravnem okolju (Uradni list RS št. 4/06).
- Krčitev gozda – posek dreves se lahko izvede po pridobitvi dovoljenja za izkoriščanje ob predhodni označitvi in evidentiranju gozdnega drevja, ki ga izvede Zavod. Zavod izda na podlagi dokončnega dovoljenja ugotovitveno odločbo, v kateri se določita količina in struktura dreves za posek.

REPUBLIKA SLOVENIJA
MINISTRSTVO ZA KMETIJSTVO,
Podpisnik: Robert Reonja
Datum in čas podpisa: 13:22, 05.03.2021

2. mnenje o verjetnosti pomembnejših vplivov izvedbe na okolje

- Na osnovi proučitve razpoložljivega gradiva ugotavljamo, da izvedba OPPN ne bo imela pomembnih vplivov na okolje z vidika gozdarstva in lovstva.

To mnenje je bilo pripravljeno na podlagi pregleda razpoložljivega gradiva in strokovnega mnenja Zavoda za gozdove Slovenije, št. 350-5/21-2 z dne 3. 3. 2021.

S spoštovanjem.

Pripravila:
Marjetka Jošt
višja svetovalka III

mag. Robert Režonja
generalni direktor

Poslano po el. pošti:
- naslovniku: mitja.baskovic@region.si

Poslano v vednost po el. pošti:
- MOP, Direktorat za okolje, Sektor za strateško presojo vplivov na okolje: gp.mop@gov.si

REPUBLIKA SLOVENIJA
MINISTRSTVO ZA OKOLJE IN PROSTOR

Dunajska cesta 48, 1000 Ljubljana

T: 01 478 7400
F: 01 478 7425
E: gp.mop@gov.si
www.mop.gov.si

PREJETO
30 -06- 2021

Številka: 35409-100/2021-2550-7
Datum: 22. 6. 2021

Ministrstvo za okolje in prostor izdaja na podlagi 38.a člena Zakona o državni upravi (Uradni list RS, št. 113/05-ZDU-1-UPB4, 126/07-ZUP-E, 48/09,8/10-ZUP-G, 8/12-ZVRS-F, 21/12, 47/13, 12/14 in 90/14), 40. člena Zakona o varstvu okolja (Uradni list RS, št. 39/2006-ZVO-1-UPB1, 49/06-ZMetD, 66/06 - odl. US, 33/07-ZPNačrt, 57/08-ZFO-1A, 70/08, 108/09, 48/12, 57/12, 92/13, 56/15, 102/15, 30/16, 61/17 – GZ, 21/18 – ZNOrg, 84/18 – ZIURKOE in 158/20), v povezavi s 110. In 119. členom Zakona o urejanju prostora (ZUreP-2) (Uradni list RS, št. 61/17), prvega odstavka 101. a člena Zakona o ohranjanju narave (Uradni list RS, št. 96/04-ZON-UPB2, 61/06-ZDru-1, 46/14, 21/18-ZNOrg, 31/18 in 82/20; v nadaljevanju ZON) in 145. člena Zakona o splošnem upravnem postopku (Uradni list RS. št. 24/06-UPB2, 105/06-ZUS-1, 126/07, 65/08, 47/09-odl. US, 8/2010, 82/2013 in 175/20 – ZIUOPDVE) v upravni zadevi določitve planov, za katere je treba izvesti postopek celovite presoje njihovih vplivov na okolje, za Občinski podrobni prostorski načrt za izkoriščanje mineralne surovine s sanacijo in predelavo gradbenih odpadkov Kaplja vas (OPPN 32-01), pripravljavcu plana, Občini Sevnica, Glavni trg 19 a, 8290 Sevnica, ki ga zastopa podjetje Region, Projektivni biro Brežice d.o.o., Cesta prvih borcev 11, 8250 Brežice, naslednjo

ODLOČBO

1. V postopku priprave Občinskega podrobnega prostorskega načrta za izkoriščanje mineralne surovine s sanacijo in predelavo gradbenih odpadkov Kaplja vas (OPPN 32-01) je treba izvesti celovito presojo vplivov na okolje.
2. V postopku priprave Občinskega podrobnega prostorskega načrta za izkoriščanje mineralne surovine s sanacijo in predelavo gradbenih odpadkov Kaplja vas (OPPN 32-01) ni treba izvesti presoje sprejemljivosti vplivov izvedbe plana v naravo na varovana območja.
3. V tem postopku ni bilo stroškov.

Obrazložitev

Pripravljavec plana, Občina Sevnica, Glavni trg 19 a, 8290 Sevnica, ki ga zastopa podjetje Region, Projektivni biro Brežice d.o.o., Cesta prvih borcev 11, 8250 Brežice, je na Ministrstvo za okolje in prostor (v nadaljnjem besedilu Ministrstvo) podal vlogo, št. 3273/U-19, z dne 30. 4. 2021, prejeto dne 3. 5. 2021, za izdajo odločitve o obveznosti izvedbe celovite presoje vplivov na okolje za Občinski podrobni prostorski načrt za izkoriščanje mineralne surovine s sanacijo in predelavo gradbenih odpadkov Kaplja vas (OPPN 32-01), (v nadaljnjem besedilu: OPPN).

Vlogi je bilo priloženo:
- Pooblastilo, št. 021-0001/2020 z dne 11. 11. 2020;
- mnenje Zavoda za gozdove Slovenije, št. 350-5/21-2, z dne 3. 3. 2021;
- smernice Direkcije RS za vode, št. 35020-41/2021-2, z dne 7. 4. 2021;
- mnenje Zavoda RS za varstvo narave, št. 1-III-105/3-O-20/GK, z dne 16. 3. 2021;

- mnenje Ministrstva za zdravje s prilogo št. 354-31/2021-2 (256), z dne 16. 3. 2021;
- mnenje Ministrstva za kulturo, št. 35012-43/2021/3, z dne 18. 3. 2021;
- mnenje Ministrstva za kmetijstvo, gozdarstvo in prehrano s področja gozdarstva, št. 3401-105/2008/63, z dne 5. 3. 2021.

Gradivo je bilo objavljeno na spletni strani Občine Sevnica, in sicer:
- Izhodišča za pripravo OPPN 32-01: Izkoriščanje mineralne surovine s sanacijo in predelavo gradbenih odpadkov Kaplja vas, (Region Projektivni biro Brežice d.o.o., št. projekta 3273/U-19, avgust 2020);
- Sklep o postopku priprave Občinskega podrobnega prostorskega načrta za izkoriščanje mineralne surovine s sanacijo in predelavo gradbenih odpadkov Kaplja vas (OPPN 32-01), št. 3505-0001/2020, z dne 9. 11. 2020.

Po 40. členu Zakona o varstvu okolja (Uradni list RS, št. 39/2006-ZVO-1-UPB1, 49/06-ZMetD, 66/06 - odl. US, 33/07-ZPNačrt, 57/08-ZFO-1A, 70/08, 108/09, 48/12, 57/12, 92/13, 56/15, 102/15, 30/16, 61/17 – GZ, 21/18 – ZNOrg, 84/18 – ZIURKOE in 158/20, v nadaljevanju ZVO-1) je treba v postopku priprave plana, programa, načrta ali drugega splošnega akta (v nadaljnjem besedilu: plan), katerega izvedba lahko pomembno vpliva na okolje, izvesti celovito presojo vplivov na okolje, s katero se ugotovi in oceni vplive na okolje in vključenost zahtev varstva okolja, ohranjanja narave, varstva človekovega zdravja in kulturne dediščine v plan ter pridobiti potrdilo ministrstva o sprejemljivosti njegove izvedbe na okolje. ZVO-1 v drugem odstavku 40. člena določa, da se za plan izvede celovita presoja vplivov na okolje, če se s planom določa ali načrtuje poseg v okolje, za katerega je treba izvesti presojo vplivov na okolje skladno z določbami 51. člena ZVO-1 ali, če je zanj zahtevana presoja sprejemljivosti po predpisih o ohranjanju narave. ZVO-1 v tretjem odstavku 40. člena določa, da se celovita presoja vplivov na okolje izvede tudi za drug plan, če ministrstvo oceni, da bi njegova izvedba lahko pomembneje vplivala na okolje.

Po 119. členu Zakona o urejanju prostora (Uradni list RS, št. 61/17-ZUreP-2; v nadaljnjem besedilu: ZUreP-2), se za postopek priprave in sprejetja OPPN smiselno uporabljajo določbe, ki veljajo za postopek priprave in sprejetja OPN.

Na ugotovitveni postopek o obveznosti izvedbe celovite presoje vplivov na okolje za OPN se nanašajo določbe tretjega in četrtega odstavka 110. člena ZUreP-2.
Skladno s tretjim odstavkom 110. člena ZUreP-2 občina pozove državne nosilce urejanja prostora, ki sodelujejo v postopku celovite presoje vplivov na okolje, da v 30 dneh podajo mnenje o verjetnosti pomembnejših vplivov izvedbe OPN na okolje.
Skladno s četrtim odstavkom 110. člena ZUreP-2 ministrstvo, pristojno za okolje, na podlagi mnenj državnih nosilcev urejanja prostora iz prejšnjega odstavka, v 21 dneh odloči, ali je za OPN ali njegovo spremembo treba izvesti celovito presojo vplivov na okolje.

Po določilu drugega odstavka 51. člena ZVO-1 Vlada RS predpiše vrste posegov, za katere je treba izvesti presojo vplivov na okolje, na podlagi njihovih značilnosti, lokacije in možnih vplivov na okolje. Obveznost te presoje se ugotavlja po Uredbi o posegih v okolje, za katere je treba izvesti presojo vplivov na okolje (Uradni list RS, št. 51/14, 57/15, 6/17 in 105/20; v nadaljevanju: Uredba).

Ministrstvo je gradivo preučilo in ugotovilo, da območje OPPN obsega obstoječi kamnolom Tržišče z območjem za njegovo širitev. OPPN obsega zemljišča in dele zemljišč na parcelah št. 2008/7, 2008/3, 2717/1, 2008/6, 2862, 2238/26, 2238/6, 2863, 2238/4, 2238/5, 2238/33, 2238/34, 2238/25, 2238/22, 2238/8, 2008/4, 2003, 2000, 2864, 1995/1, 1995/2, 2238/9, 2238/12, 2238/13, 2238/16, 2238/17, vse k.o. Tržišče, v skupni izmeri približno 15,4 ha. Območje je z veljavnim občinskim prostorskim načrtom namenjeno površinam nadzemnega

pridobivalnega prostora mineralnih surovin (LN). Z OPPN je predvidena širitev kamnoloma na delu pridobivalnega območja velikosti približno 10 ha, sprotna sanacija in rekultivacija območja. Na območju je predvidena tudi predelava in začasno deponiranje gradbenih odpadkov (vrsta in količina odpadkov nista podani). Dostop do območja je po obstoječi dovozni poti.
Na podlagi predloženega gradiva ni možno natančno ugotoviti, ali je za OPPN treba izvesti presojo vplivov na okolje v skladu z 51. členom ZVO-1.

Na podlagi 101. člena Zakona o ohranjanju narave (Uradni list RS, št. 96/04-ZON-UPB2, 61/06-ZDru-1, 46/14, 21/18-ZNOrg, 31/18 in 82/20; v nadaljevanju ZON) se celovita presoja vplivov na okolje izvede za plane, ki bi lahko pomembno vplivali na zavarovano območje, posebno varstveno območje ali potencialno posebno ohranitveno območje sami po sebi ali v povezavi z drugimi plani.

V postopku je Zavod RS za varstvo narave (v nadaljnjem besedilu ZRSVN) podal mnenje št. 1-III-105/3-O-20/GK, z dne 16. 3. 2021, v katerem je navedel, da OPPN in območje njegovega daljinskega vpliva leži izven posebnega varstvenega območja (območja Natura 2000) in zavarovanega območja. ZRSVN zato ocenjuje, da za OPPN ni treba izvesti presoje sprejemljivosti vplivov izvedbe planov in posegov na varovana območja, kot to določa 101. člen ZON.

Ministrstvo je v postopku preučilo tudi obstoj drugih okoljskih razlogov za uvedbo celovite presoje vplivov na okolje po določilu tretjega odstavka 40. člena ZVO-1 in skladno z 2. členom Uredbe o merilih za ocenjevanje verjetnosti pomembnejših vplivov izvedbe plana, programa, načrta ali drugega splošnega akta in njegovih sprememb na okolje v postopku celovite presoje vplivov na okolje (Uradni list RS, št. 9/09; v nadaljnjem besedilu Uredba o merilih). Skladno s 3. členom Uredbe o merilih je prejelo mnenja ZRSVN, Ministrstva za kulturo, Ministrstva za zdravje, ki je posredoval mnenje Nacionalnega inštituta za javno zdravje (v nadaljnjem besedilu NIJZ), Ministrstva za kmetijstvo, gozdarstvo in prehrano s področja gozdarstva, Zavoda za gozdove Slovenije in smernice Direkcije RS za vode.

ZRSVN je v mnenju št. 1-III-105/3-O-20/GK, z dne 16. 3. 2021, ugotovil, da OPPN ne bo imel pomembnih vplivov na naravne vrednote in biotsko raznovrstnost.

Ministrstvo za kmetijstvo, gozdarstvo in prehrano je posredovalo mnenje s področja gozdarstva, št. 3401-105/2008/63, z dne 5. 3. 2021. V mnenju je navedlo, da na podlagi predloženega gradiva izvedba OPPN ne bo imela pomembnih vplivov na okolje z vidika gozdarstva in lovstva.

Zavod za gozdove Slovenije je posredoval mnenje št. 350-5/21-2, z dne 3. 3. 2021. V mnenju je ugotovil, da OPPN ne bo imel pomembnih vplivov na gozd in gozdni prostor.

Direkcija RS za vode je podala konkretne smernice, št. 35020-41/2021-2, z dne 7. 4. 2021, v katerih se je opredelila tudi do verjetnosti pomembnejših vplivov OPPN na okolje. Na območju OPPN je obstoječ kamnolom, ki je v erozijskem območju, kjer veljajo običajni zaščitni ukrepi. OPPN ne sega na vodovarstveno območje in v njegovi bližini ni vodotokov. Skladno z navedenim Direkcija RS za vode meni, da za OPPN ni treba izvesti celovite presoje vplivov na okolje.

Ministrstvo za kulturo je podalo mnenje, št. 35012-43/2021/3, z dne 18. 3. 2021. V mnenju je navedlo, da na območju OPPN in na vplivnem območju njegovih posegov ni enot kulturne dediščine, vpisanih v register kulturne dediščine. Ministrstvo za kulturo zato meni, da ni verjetnosti pomembnejših vplivov OPPN na kulturno dediščino.

Ministrstvo za zdravje je posredovalo mnenje NIJZ, št. 354-31/2021-2 (256), z dne 16. 3. 2021, s katerim soglaša. NIJZ je v mnenju navedel, da ima izvedba OPPN na območju in v njegovi okolici lahko pomembne vplive zlasti na povečanje hrupa, vibracij in emisij prašnih delcev zaradi izvajanja dejavnosti znotraj kamnoloma (pridobivanje mineralne surovine, drobljenje frakcij in predelava gradbenih odpadkov) ter zaradi transporta, nastajanja komunalnih in padavinskih odpadnih vod, izcednih vod iz deponij gradbenih odpadkov, nastajanja odpadkov iz dejavnosti ter onesnaževanja tal in podzemnih voda zaradi neustreznega ravnanja z nevarnimi snovmi. Območja, ki bodo verjetno prizadeta so bližnja stanovanjska območja (oddaljeno cca. 200 m) in območje vodnega vira za lastno oskrbo s pitno vodo (oddaljeno cca. 180 m), za katerega je bilo izdano vodno dovoljenje. Skladno z navedenim NIJZ meni, da bo izvedba plana lahko pomembno vplivala na zdravje ljudi.

Ministrstvo je po pregledu gradiva in mnenj, na podlagi meril iz 2. člena Uredbe o merilih, ki se nanašajo na značilnosti plana, značilnosti vplivov ter pomen in ranljivost območij, ki bodo verjetno prizadeta, ugotovilo, da:

- se z OPPN načrtuje ureditev obstoječega kamnoloma ter širitev pridobivalnega prostora mineralnih surovin s sanacijo in predelavo gradbenih odpadkov;
- se z OPPN ne spreminja namenska raba prostora;
- OPPN ne sega v naravne vrednote in območja biotske raznovrstnosti, območja kulturne dediščine in krajine s priznanim varstvenim statusom, poplavna in vodovarstvena območja;
- OPPN ne bo bistveno vplival na gozd in gozdni prostor;
- se z OPPN načrtuje predelava gradbenih odpadkov (količina in vrsta gradbenih odpadkov nista znani) ter deponiranje le teh, ki lahko, v primeru predelave in deponiranja nevarnih gradbenih odpadkov, pomembno vpliva na okolje;
- je zaradi širitve pridobivalnega prostora, predelave materiala in gradbenih odpadkov, transporta ter lokacije v bližini stanovanjskih območij in vodnega vira za zagotavljanje lastne oskrbe s pitno vodo pričakovati vplive OPPN na zdravje ljudi, kar je v mnenju ugotovil tudi NIJZ.

Upoštevajoč merila iz 2. člena Uredbe o merilih in mnenj iz 3. člena te uredbe je Ministrstvo ocenilo, da bo OPPN pomembno vplival na okolje in je zanj treba izvesti celovito presojo vplivov na okolje.

Ministrstvo je na podlagi določb 9. in 146. člena Zakona o splošnem upravnem postopku pripravljavca plana z dopisom, št. 35409-100/2021-2550-6, z dne 3. 6. 2021, seznanilo z dejstvi in okoliščinami, pomembnimi za odločitev o uvedbi celovite presoje vplivov na okolje za predmetni OPPN in ga pozvalo, da se do njih pisno opredeli.

Pripravljavec plana se je z dejstvi in okoliščinami seznanil in se do njih ni pisno opredelil.

Na podlagi ugotovljenih dejstev in okoliščin v postopku je Ministrstvo po določilih tretjega odstavka 40. člena ZVO-1 odločilo, da je za Občinski podrobni prostorski načrt za izkoriščanje mineralne surovine s sanacijo in predelavo gradbenih odpadkov Kaplja vas (OPPN 32-01) treba izvesti celovito presojo vplivov na okolje. Za njeno izvedbo mora pripravljavec plana, Občina Sevnica, zagotoviti izdelavo okoljskega poročila, v katerem se opredelijo, opišejo in ovrednotijo vplivi izvedbe plana na okolje in možne alternative, ob upoštevanju ciljev in geografskih značilnosti območja, na katerega se plan nanaša, in sicer skladno z določili Uredbe o okoljskem poročilu in podrobnejšem postopku celovite presoje vplivov izvedbe planov na okolje (Ur.l. RS, št. 73/05). V okviru postopka celovite presoje vplivov na okolje ni treba izvesti presoje sprejemljivosti vplivov izvedbe plana na varovana območja narave.

Pouk o pravnem sredstvu: Zoper to odločbo ni pritožbe, pač pa se lahko sproži upravni spor in sicer z vložitvijo tožbe, ki se vloži v roku 30 dni po vročitvi te odločbe na Upravno sodišče Republike Slovenije, Fajfarjeva 33, Ljubljana. Tožba se lahko vloži pisno pri navedenem sodišču.

Postopek vodila:

Mojca Lenardič
Podsekretarka

REPUBLIKA SLOVENIJA MINISTRSTVO ZA OKOLJE IN PROSTOR 24 Ljubljana

mag. Andrej Vizjak
MINISTER

Vročiti:
- Region, Projektivni biro Brežice d.o.o., Cesta prvih borcev 11, 8250 Brežice

V vednost (elektronsko):
- Občina Sevnica, obcina.sevnica@siol.net
- Ministrstvo za kulturo, Direktorat za kulturno dediščino, gp.mk@gov.si
- Direkcija RS za vode,Sektor območja spodnje Save, gp.drsv-nm@gov.si
- Zavod RS za varstvo narave, OE Celje, zrsvn.oece@zrsvn.si
- Ministrstvo za zdravje, Direktorat za javno zdravje, gp.mz@gov.si
- Zavod za gozdove Slovenije, OE Brežice, oebrezice@zgs.si
- Ministrstvo za kmetijstvo, gozdarstvo in prehrano, Direktorat za gozdarstvo, lovstvo in ribištvo, gp.mkgp@gov.si

DOKUMENT JE ELEKTRONSKO PODPISAN!
Podpisnik: Jernej Per
Izdajatelj certifikata: SI-PASS-CA
Številka certifikata: 00A6293A5400000000575
Potek veljavnosti: 17. 10. 2027
Čas podpisa: 09. 01. 2023 14:03
Št. dokumenta: 35409-561/2022-2550-8

REPUBLIKA SLOVENIJA
MINISTRSTVO ZA OKOLJE IN PROSTOR
DIREKTORAT ZA OKOLJE

Dunajska cesta 48, 1000 Ljubljana

T: 01 478 7000
F: 01 478 7425
E: gp.mop@gov.si
www.mop.gov.si

Številka: 35409-561/2022-2550-8
Datum: 9. 1. 2023

Zadeva: Obvestilo pripravljavcu plana o ustreznosti okoljskega poročila in mnenje o sprejemljivosti vplivov izvedbe plana na okolje v postopku celovite presoje vplivov na okolje
Zveza: Vloga za pridobitev mnenja o ustreznosti okoljskega poročila – Občinski podrobni prostorski načrt OPPN 32-01: Izkoriščanje mineralne surovine s sanacijo in predelavo gradbenih odpadkov Kaplja vas v občini Sevnica

Ministrstvo za okolje in prostor (v nadaljevanju ministrstvo) izdaja na podlagi določil tretjega in petega odstavka 42. člena Zakona o varstvu okolja (Uradni list RS, št. 39/06-ZVO-1-UPB1, 49/06-ZMetD, 66/06-odl. US, 33/07-ZPNačrt, 57/08-ZFO-1A, 70/08, 108/09, 48/12, 57/12, 92/13, 56/15, 102/15, 30/16, 61/17-GZ, 21/18-ZNOrg, 84/18-ZIURKOE, 158/20 in 44/22-ZVO-2 v nadaljevanju ZVO-1) v postopku celovite presoje vplivov na okolje za plan Občinski podrobni prostorski načrt za izkoriščanje mineralne surovine s sanacijo in predelavo gradbenih odpadkov Kaplja vas (OPPN 31-01), naslednje:

1. Obvestilo o ustreznosti Okoljskega poročila za izvedbo postopka CPVO za Občinski podrobni prostorski načrt za izkoriščanje mineralne surovine s sanacijo in predelavo gradbenih odpadkov Kaplja vas (OPPN 31-01) izdelovalca Visoka šola za varstvo okolja Velenje in Geostern d. o. o., št. DP-VŠVO-302-01/22, marec 2022: Okoljsko poročilo je ustrezno.

2. Pisno mnenje o sprejemljivosti vplivov izvedbe plana Občinski podrobni prostorski načrt za izkoriščanje mineralne surovine s sanacijo in predelavo gradbenih odpadkov Kaplja vas (izdelovalca Region d. o. o.) na okolje: Na podlagi zgoraj navedenega Okoljskega poročila in mnenj:

   - Mnenje Ministrstva za kmetijstvo, gozdarstvo in prehrano št. 3401-105/2008/91, 26. 10. 2022,
   - Mnenje Zavoda za gozdove Slovenije št. 350-5/2021-7, 25. 10. 2022,
   - Mnenje Zavoda za ribištvo Slovenije št. 4201-83/2022-5, 13. 10. 2022,
   - Mnenje Ministrstva za kulturo št. 35012-43/2021-3340-12, 3. 10. 2022,
   - Mnenje Ministrstva za zdravje št. 354-25/2021-9, 25. 7. 2022 in mnenje Nacionalnega inštituta za javno zdravje št. 354-31/2021-4 (256), 25. 7. 2022,
   - Mnenje Zavoda RS za varstvo narave št. 3563-0073/2022-2, 19. 7. 2022,
   - Mnenje Direkcije RS za vode št. 35027-13/2022-2, 5. 9. 2022,

   ministrstvo pristojno za varstvo okolja podaja pisno mnenje pripravljavcu plana, da sta dopolnjen **osnutek plana in okoljsko poročilo primerna za javno razgrnitev** ter da bo ministrstvo odločilo o potrditvi sprejemljivosti vplivov izvedbe plana na okolje skladno z določilom 46. člena ZVO.

Obrazložitev

Na ministrstvo je dne 15. 9. 2022 prispela vloga št. 3273/U-19 podjetja Region d. o. o., ki zastopa Občino Sevnica za izdajo mnenja o ustreznosti okoljskega poročila v okviru priprave OPPN za izkoriščanje mineralne surovine s sanacijo in predelavo gradbenih odpadkov Kaplja vas. Vlogi je bilo predloženo okoljsko poročilo in nekatera mnenja navedena na prejšnji strani. Ministrstvo je 10. 10. 2022 za preostala mnenja z dopisom št. 35409-35409-561/2022-2550-4 zaprosilo še Ministrstvo za kmetijstvo, gozdarstvo in prehrano, Zavod za gozdove Slovenije in Zavod za ribištvo Slovenije.

Ministrstva in organizacije, ki so po ZVO-1 opredeljeni kot varstveni resorji za posamezne segmente varstva okolja, so podali svoja mnenja (navedena v točki 2) in ocenili, da je OP ustrezen in primeren za nadaljevanje postopka.

V skladu z 42. členom ZVO in 20. členom Uredbe o okoljskem poročilu in podrobnejšem postopku celovite presoje vplivov izvedbe planov na okolje (Uradni list RS, št. 73/2005) pristojno ministrstvo podaja tudi mnenje o sprejemljivosti vplivov izvedbe plana na okolje. Ker se v teh mnenjih vsa ministrstva in organizacije niso opredelili do sprejemljivosti vplivov izvedbe OPPN, bo pristojno ministrstvo o sprejemljivosti vplivov izvedbe plana na okolje odločilo v fazi predloga plana, po opravljeni javni razgrnitvi, kot to določa 46. člen ZVO-1.

Jernej Per
podsekretar

Elektronsko vročiti:
- Občina Sevnica, obcina.sevnica@siol.net
- Občina Sevnica, uprava@obcina-sevnica.si
- Občina Sevnica, sevnica@vep.si
- Region d. o. o., mitja.baskovic@region.si

REPUBLIKA SLOVEN
MINISTRSTVO ZA OBRAMBO
UPRAVA REPUBLIKE SLOVENIJE
ZA ZAŠČITO IN REŠEVANJE
Podpisnik: Darko But
Izdajatelj: SIGOV-CA
Številka certifikata: 00F8DE90390000000567BF2F6
Potek veljavnosti: 08. 06. 2021
Čas podpisa: 08. 03. 2021 12:55

REPUBLIKA SLOVENIJA
MINISTRSTVO ZA OBRAMBO

UPRAVA REPUBLIKE SLOVENIJE
ZA ZAŠČITO IN REŠEVANJE

Vojkova cesta 61, 1000 Ljubljana

T: 01 471 33 22
F: 01 431 81 17
E: gp.dgzr@urszr.si
www.sos112.si

Številka: 350-40/2021-3 - DGZR
Datum: 08. 03. 2021

Na podlagi vloge Region, d. o. o., Cesta prvih borcev 11, Brežice, ki po pooblastilu zastopa Občino Sevnica, Glavni trg 19 a, Sevnica (v nadaljevanju vlagatelj), št. 3273/U-19 z dne 15. 2. 2021, izdaja Ministrstvo za obrambo, Uprava RS za zaščito in reševanje, na podlagi 119. člena v povezavi s petim odstavkom 110. člena Zakona o urejanju prostora (Uradni list RS, 61/17) ter na podlagi trinajste alineje prvega odstavka 102. člena Zakona o varstvu pred naravnimi in drugimi nesrečami (Uradni list RS, št. 51/06-UPB, 97/10) in 8. točke prvega odstavka 49. člena Zakona o varstvu pred požarom (Uradni list RS, št. 3/07-UPB, 9/11, 83/12 in 61/17-GZ) naslednje

SMERNICE
za izdelavo OPPN izkoriščanje mineralne surovine s sanacijo in predelavo gradbenih odpadkov Kaplja vas

Vlagatelj je z vlogo, št. 3273/U-19 z dne 15. 2. 2021, ki smo jo prejeli 18. 2. 2021, pozval Ministrstvo za obrambo, Upravo RS za zaščito in reševanje, pristojno za področje varstva pred naravnimi in drugimi nesrečami in varstva pred požarom, da mu v zakonitem roku 30 dni poda smernice za izdelavo OPPN izkoriščanje mineralne surovine s sanacijo in predelavo gradbenih odpadkov Kaplja vas. Vlagatelj je hkrati z vlogo do gradiva omogočil elektronski vpogled preko spletnega strežnika.

Skladno z določili Pravilnika o vsebini, obliki in načinu priprave občinskega podrobnega prostorskega načrta (Uradni list RS, št. 99/07 in 61/17-ZUreP-2) morajo biti v občinskem podrobnem prostorskem načrtu določeni ukrepi in rešitve za varstvo pred naravnimi in drugimi nesrečami, vključno z varstvom pred požarom.

Za pripravo navedenega prostorskega akta nimamo konkretnih smernic, pri pripravi naj se upoštevajo splošne smernice, ki jih posredujemo v nadaljevanju.

Pri pripravi OPPN izkoriščanje mineralne surovine s sanacijo in predelavo gradbenih odpadkov Kaplja vas je treba s področja varstva pred naravnimi in drugimi nesrečami smiselno upoštevati naslednje smernice:

- opredeliti in upoštevati je treba vse naravne omejitve kot so poplavnost in visoka podtalnica, erozivnost ter plazovitost terena ter temu primerno načrtovati in opredeliti potrebne ukrepe, ki morajo biti upoštevani pri izvedbi prostorskega akta oziroma navesti ustrezne hidrološke in geološke raziskave glede poplavnosti, visoke podtalnice ter erozivnosti in plazovitosti, iz katerih izhajajo potrebni ukrepi (v odloku je treba opredeliti ali območje urejanja leži oziroma ne leži na ogroženem območju). Glede posegov v prostor in dejavnosti na območja poplav in z njimi povezane erozije je treba upoštevati določbe Uredbe o pogojih in omejitvah za izvajanje dejavnosti in posegov v prostor na območjih, ogroženih zaradi poplav in z njimi povezane erozije celinskih voda in morja (Uradni list RS, št. 89/08);

- opredeliti je treba projektni pospešek tal (potresna varnost) ter temu primerno načrtovati tehnične rešitve gradnje;
- opredeliti je treba ali obstaja možnost razlitja nevarnih snovi in temu primerno načrtovati način gradnje.

Pri pripravi OPPN izkoriščanje mineralne surovine s sanacijo in predelavo gradbenih odpadkov Kaplja vas je treba s področja varstva pred požarom smiselno upoštevati naslednje smernice:

- opredeliti je treba morebitne ukrepe zaradi požarne ogroženosti okolja;
- opredeliti je treba dopustna požarna tveganja, ki so povezana s povečano možnostjo nastanka požara zaradi uporabe požarno nevarnih snovi in tehnoloških postopkov v objektih na predvidenem področju, ki bodo namenjeni poslovni in storitveni dejavnost ter možnosti širjenja požara na morebitna sosednja poselitvena območja ter požarna tveganja zaradi požarne ogroženosti naravnega okolja;
- opredeliti je treba ukrepe za izpolnitev zahtev varstva pred požarom podanih v 22. in 23. členu Zakona o varstvu pred požarom (Uradni list RS, št. 3/07-UPB, 9/11, 83/12 in 61/17-GZ)) in pri tem upoštevati tudi določila:
  - 3. člena Pravilnika o požarni varnosti v stavbah (Uradni list RS, št. 31/04, 10/05, 83/05, 14/07, 12/13 in 61/17-GZ) – zaradi zagotovitve potrebnih odmikov od meje parcel in med objekti ter potrebnih protipožarnih ločitev z namenom preprečitve širjenja požara na sosednje objekte;
  - 6. člena Pravilnika o požarni varnosti v stavbah (Uradni list RS, št. 31/04, 10/05, 83/05, 14/07, 12/13 in 61/17-GZ) in zahteve od 3. do 12. člena II. in III. poglavja Pravilnika o tehničnih normativih za hidrantno omrežje za gašenje požarov (Uradni list SFRJ, št. 30/1991, Uradni list RS, št. 83/05) – zaradi zagotovitve virov vode za gašenje;
  - 6. člena Pravilnika o požarni varnosti v stavbah (Uradni list RS, št. 31/04, 10/05, 83/05, 14/07, 12/13 in 61/17-GZ) – zaradi zagotovitve neoviranih in varnih dovozov, dostopov ter delovnih površin za intervencijska vozila.

Hkrati vas obveščamo, da Uprava RS za zaščito in reševanje ni državni nosilec urejanja prostora, ki bi sodeloval pri celoviti presoji vplivov na okolje in na podlagi Zakona o varstvu pred naravnim in drugimi nesrečami (Uradni list RS, št. 51/06-UPB1, 97/10) in Zakona o varstvu pred požarom (Uradni list RS, št. 3/07-UPB, 9/11, 83/12 in 61/17-GZ) ni pristojna za izdajo mnenj o verjetnosti pomembnejših vplivov na okolje.

Pripravila:
Irena Zupančič
višja svetovalka I

Darko But
sekretar
generalni direktor

Poslano:
- Region, d. o. o., Cesta prvih borcev 11, Brežice (mitja.baskovic@region.si)

REPUBLIKA SLOVENIJA
MINISTRSTVO ZA KMETIJSTVO, GOZDARSTVO IN PREHRANO
DIREKTORAT ZA GOZDARSTVO IN LOVSTVO
Dunajska cesta 22, 1000 Ljubljana

T: 01 478 91 44
F: 01 478 90 21
E: gp.mkgp@gov.si
www.mkgp.gov.si

PREJETO
05 -03- 2021

Region, Projektivni biro Brežice d. o. o.
Cetsa prvih borcev 11
8250 Brežice
mitja.baskovic@region.si

Številka: 3401-105/2008/63
Datum: 5. 3. 2021

Zadeva: **OPPN 32-01: Izkoriščanje mineralne surovine s sanacijo in predelavo gradbenih odpadkov Kaplja vas: posebne smernice in mnenje o verjetnosti pomembnejših vplivov izvedbe na okolje s področij gozdarstva in lovstva**

Zveza: vaša vloga št. 3273/U-19 z dne 15. 2. 2021

Na podlagi 110. člena Zakona o urejanju prostora (Uradni list RS, št. 61/17; v nadaljnjem besedilu: ZUreP-2) izdaja Ministrstvo za kmetijstvo, gozdarstvo in prehrano, Direktorat za gozdarstvo in lovstvo, naslednje

1. posebne smernice s področij gozdarstva in lovstva za pripravo OPPN 32-01: Izkoriščanje mineralne surovine s sanacijo in predelavo gradbenih odpadkov Kaplja vas

- Po končanem izkoriščanju je treba na območju kamnoloma ponovno osnovati gozd. Z izkoriščanjem prizadeti gozdni prostor mora biti po končani eksploataciji ustrezno saniran, v smislu ekološke in funkcionalne skladnosti (pogozditev z ustreznimi vrstami, utrjevanje brežin).
- Pri širitvi kamnoloma ni dovoljeno posegati v gozd izven območja, opredeljenega v občinskem podrobnem prostorskem načrtu (sečnja zaradi gradbenih dovozov, gradnje pomožnih objektov). Prepovedano je vsako zasipavanje in odlaganje materiala v okoliške gozdove in odstranjevanje zarasti.
- Dostop na sosednja gozdna zemljišča mora biti zagotovljen v času priprave in v času izkoriščanja kamnoloma.
- Pri poseku in spravilu lesa se mora upoštevati določila Pravilnika o izvajanju sečnje, ravnanju s sečnimi ostanki, spravilu in zlaganju gozdnih lesnih sortimentov (Uradni list RS, št. 55/94, 95/04, 110/08 in 83/13) in Uredbo o varstvu pred požari v naravnem okolju (Uradni list RS št. 4/06).
- Krčitev gozda – posek dreves se lahko izvede po pridobitvi dovoljenja za izkoriščanje ob predhodni označitvi in evidentiranju gozdnega drevja, ki ga izvede Zavod. Zavod izda na podlagi dokončnega dovoljenja ugotovitveno odločbo, v kateri se določita količina in struktura dreves za posek.

REPUBLIKA SLOVENIJA
MINISTRSTVO ZA KMETIJSTVO, GOZDARSTVO IN PREHRANO
Podpisnik: Robert Reonja
Datum in čas podpisa: 13:22, 05.03.2021
Izdajatelj: Republika Slovenija

2. mnenje o verjetnosti pomembnejših vplivov izvedbe na okolje

- Na osnovi proučitve razpoložljivega gradiva ugotavljamo, da izvedba OPPN ne bo imela pomembnih vplivov na okolje z vidika gozdarstva in lovstva.

To mnenje je bilo pripravljeno na podlagi pregleda razpoložljivega gradiva in strokovnega mnenja Zavoda za gozdove Slovenije, št. 350-5/21-2 z dne 3. 3. 2021.

S spoštovanjem.

Pripravila:
Marjetka Jošt
višja svetovalka III

mag. Robert Režonja
generalni direktor

Poslano po el. pošti:
- naslovniku: mitja.baskovic@region.si

Poslano v vednost po el. pošti:
- MOP, Direktorat za okolje, Sektor za strateško presojo vplivov na okolje: gp.mop@gov.si

REPUBLIKA SLOVENIJA
MINISTRSTVO ZA INFRASTRUKTURO
Langusova ulica 4, 1535 Ljubljana

T: 01 478 80 00
F: 01 478 81 70
E: gp.mzi@gov.si
www.mzi.gov.si

REJETO
18 -03- 2021

REGION Projektivni Biro Brežice d.o.o.
Cesta prvih borce 11
8250 Brežice

Številka: 350-1/2021/74 (02731606)
Datum: 16. 03. 2021

Ministrstvo za infrastrukturo izdaja na podlagi 110. člena Zakona o urejanju prostora (Uradni list RS, št. 61/17)), v zvezi z vlogo pooblaščenca Občine Sevnica, REGION d.o.o. iz Brežic, št. 3273/U-19 z dne 22. 02. 2021, naslednje

konkretne smernice k OPPN 32-01: izkoriščanje mineralne surovine s sanacijo in predelavo gradbenih odpadkov Kaplja vas za območja mineralnih surovin (področje rudarstva)

Na osnovi prejete dokumentacije pripravljavcu OPPN, ki ureja predmetni prostorski akt predlagamo, da definira velikosti za dele zemljišč parcelnih številk s koordinatnimi točkami, in sicer tako, da bo celotno območje urejanja znotraj območja nadzemnega pridobivanja mineralnih surovin.

Po podatkih iz Rudarske knjige ugotavljamo, da obstoječa pridobivalna prostora PP Tržišče (2,88 ha) in PP Tržišče – širitev (2,97 ha) obsegata skupaj cca 5, 85 ha. V gradivu je navedena skupna površina urejanja z OPPN cca 15,4 ha, ki vključuje predvideno širitev cca 10 ha, kar pa ni skladno z navedbo v predmetnem gradivu, ker bi morala biti skupna površina OPPN približno 15,85 ha.

Glede na to, da se znotraj pridobivalnega prostora predvideva poleg izkoriščanja mineralne surovine tudi druge dejavnosti predlagamo, da se v skladu s 93. člena Zakona o rudarstvu (Uradni list RS, št. 14/14 - uradno prečiščeno besedilo in 61/17 – GZ) »graditev in drugi posegi v območjih rudniških prostorov« pridobi vsa potrebna dovoljenja in upošteva določbe koncesijske pogodbe. Znotraj pridobivalnega prostora se lahko izvajajo le dela, ki so v skladu z Zakonom o rudarstvu.

Za legalno izkoriščanje mineralne surovine je potrebno pridobiti koncesijo za izkoriščanje mineralne surovine po Zakonu o rudarstvu. Pri ugotavljanju ustreznih zalog pa je potrebno upoštevati zahteve 2.3.3 točke Državne rudarske strategije, objavljene na spletni strani Ministrstva za infrastrukturo:

https://www.energetika-portal.si/fileadmin/dokumenti/publikacije/dp_min_sur/rud_stat_final_2018.pdf.

Prijazen pozdrav.

Pripravil:
dr. Leopold Vrankar
sekretar

Blaž Košorok
državni sekretar

REPUBLIKA SLOVENIJA * MINISTRSTVO ZA INFRASTRUKTURO * 11 LJUBLJANA

Vročiti:
– naslovnik – elektronsko

REPUBLIKA SLOVENIJA
MINISTRSTVO ZA OKOLJE, PODNEBJE IN ENERGIJO

Langusova ulica 4, 1535 Ljubljana

T: 01 478 82 00
E: gp.mope@gov.si
www.mope.gov.si

PREJETO
08 -03- 2023

REGION, Projektivni biro Brežice d.o.o.
Cesta prvih borcev 11,
8250 Brežice

Številka: 350-35/2023/11-02411765
Datum: 2. 3. 2023

Zadeva: **Predlog Občinskega podrobnega prostorskega načrta za izkoriščanje mineralne surovine s sanacijo in predelavo gradbenih odpadkov Kaplja vas – prvo mnenje**

Ministrstvo za okolje, podnebje in energijo je po pooblastilu Občine Sevnica prejelo vašo vlogo za izdajo **prvega mnenja k Predlogu Občinskega podrobnega prostorskega načrta za izkoriščanje mineralne surovine s sanacijo in predelavo gradbenih odpadkov Kaplja vas (OPPN 32-01)** (ID št. prostorskega akta v zbirki prostorskih aktov: 2028), v nadaljevanju: OPPN 32-01. V zvezi z vašim zaprosilom vam izdajamo **pozitivno prvo mnenje**. V nadaljevanju vam podajamo naslednje usmeritve:

Področje energetike

Gradivo smo pregledali in nanj nimamo pripomb oz. posebnih usmeritev s področja energetike. Ministrstvo za okolje, podnebje in energijo ni potrebno zaprositi za 2. mnenje, v kolikor se obravnavano območje OPPN ne spreminja.

Področje javnega potniškega prometa in trajnostne mobilnosti

Mnenje s področja trajnostne mobilnosti vsebuje ugotovitve predvsem glede:

1. zagotavljanja trajnostne mobilnosti z vidika vizije mobilnosti prebivalstva in trajnostnega razvoja;
2. razvoja učinkovitega sistema javnega potniškega prometa (v nadaljevanju JPP);
3. zagotavljanja fizične integracije prometnih podsistemov za učinkovitejše izvajanje gospodarske javne službe javnega potniškega prometa;
4. potreb po zmanjšanju onesnaževanja iz naslova osebnega prometa.

Občina Sevnica je na podlagi podatkov o stanju prostora, splošnih smernic državnih nosilcev urejanja prostora in izkazanih potreb pripravila predlog Občinskega podrobnega prostorskega načrta OPPN 32-01 v Občini Sevnica. Pri tem je bila dolžna upoštevati usmeritve in določitve veljavnih državnih prostorskih aktov, državne razvojne dokumente ter vse relevantne področne predpise.

Ministrstvo za okolje, podnebje in energijo, Direktorat za trajnostno mobilnost in prometno politiko podaja pozitivno mnenje k predlogu Občinskega podrobnega prostorskega načrta OPPN 32-01 v Občini Sevnica.

S spoštovanjem,

Pripravila:
Magda Dobrovoljc
Sekretarka

REPUBLIKA SLOVENIJA * MINISTRSTVO ZA OKOLJE, PODNEBJE IN ENERGIJO * 2 LJUBLJANA

Mag. Bojan Kumer
MINISTER

REPUBLIKA SLOVENIJA
MINISTRSTVO ZA INFRASTRUKTURO

MINISTRICA

Tržaška cesta 19, 1535 Ljubljana

T: 01 478 80 00
F: 01 478 81 70
E: gp.mzi@gov.si
www.mzi.gov.si

PREJETO
01 -03- 2023

REGION, Projektivni biro Brežice d.o.o.
Cesta prvih borcev 11,
8250 Brežice

Številka: 350-35/2023/10-02411765
Datum: 17. 2. 2023

Zadeva: **Predlog Občinskega podrobnega prostorskega načrta za izkoriščanje mineralne surovine s sanacijo in predelavo gradbenih odpadkov Kaplja vas – prvo mnenje**

Ministrstvo za infrastrukturo je po pooblastilu Občine Sevnica prejelo vašo vlogo za izdajo **prvega mnenja k Predlogu Občinskega podrobnega prostorskega načrta za izkoriščanje mineralne surovine s sanacijo in predelavo gradbenih odpadkov Kaplja vas (OPPN 32-01)** (ID št. prostorskega akta v zbirki prostorskih aktov: 2028), v nadaljevanju: OPPN 32-01. V zvezi z vašim zaprosilom vam izdajamo **pozitivno prvo mnenje**. V nadaljevanju vam podajamo naslednje usmeritve:

Področje državne cestne infrastrukture

Območje obravnavanega OPPN 32-01 se ne nahaja v varovalnem pasu državnih cest, vendar se prek javne poti JP 595891 navezuje na državno regionalno cesto I. reda, št. R1-215, na odseku 1163 Mokronog - Boštanj, v km 4,995 na desni strani v smeri stacionaže državne ceste (relativna stacionaža določena v državnem pregledovalniku WEPS).

Načrtovane prostorske ureditve morajo upoštevati naslednjo zakonodajo:

- Zakon o cestah (ZCes- 2) (Uradni list RS, št. 132/22 in 140/22 - ZSDH-1A)
- Zakon o pravilih cestnega prometa (ZPrCP) (Uradni list RS, št. 156/21- uradno prečiščeno besedilo in 161/21 - popr.)
- Pravilnik o prometni signalizaciji in prometni opremi na cestah (Uradni list RS, št. 99/15, 46/17, 59/18, 63/19 in 150/21)
- Pravilnik o cestnih priključkih na javne ceste (Uradni list RS, št. 86/09, 109/10-ZCes-1)
- Pravilnik o projektiranju cest (Uradni list RS, št. 91/05, 26/06, 109/10 - ZCes-1, 36/18)
- Uredba o emisiji snovi pri odvajanju padavinske vode z javnih cest (Uradni list RS, št. 47/05)

ter zagotavljati:

- varno odvijanje prometa vsem udeležencem v prometu, ne glede na kategorijo cest in dostopnih poti,
- opremljenost prometnic s prometno signalizacijo in prometno opremo, ki udeležence v prometu pravočasno opozarja na spremenjene razmere in zagotavljajo varno odvijanje prometa

- načrtovanje, usklajeno z najnovejšimi znanji tehnike projektiranja in graditve objektov in cest ter z ekonomskimi načeli in merili za presojo upravičenosti njihove graditve,
- da s predlaganimi posegi ne bodo prizadeti interesi varovanja državnih cest in prometa na njih zaradi povečanja oziroma sprememb prometnih tokov, kot posledice gradnje.

Poleg izdanega prvega mnenja Direkcije RS za infrastrukturo, št. 37167-2262/2022/3 (1512) z dne 19.08.2022 k OPPN 32-01, je pri pripravi predloga prostorskega akta upoštevati naslednje:

- Predvideti je ureditev cestnega priključka javne poti JP 595891 na državno regionalno cesto I. reda, št. R1-215, na odseku 1163 Mokronog - Boštanj, v km 4.995 na desni strani v smeri stacionažne državne ceste, upoštevajoč ugotovitve izdelane prometne analize optimalne ureditve in dimenzioniranja križišča z analizo prometne varnosti, ki jo je v januarju 2023 pod številko 1704/23 izdelano podjetje PLANUM d.o.o., Maribor.

Podano prvo mnenje je potrebno upoštevati pri pripravi nadaljnjih strokovnih podlag in dokumentov za pripravo predloga OPPN 32-01.

Avtoceste
DARS, d.d. nima podrobnejših strokovnih izhodišč in usmeritev za pripravo mnenja v zvezi z OPPN 32-01 in izdajamo pozitivno prvo mnenje.

Področje železniškega prometa
Iz predložene dokumentacije, stališča upravljavca z vidika obstoječe javne železniške infrastrukture (SŽ – Infrastruktura d.o.o., št. 31002-76/2023-3 z dne 26. 1. 2023) in naših razpoložljivih evidenc ugotavljamo, da je območje OPPN 32-01 izven območij obstoječe javne železniške infrastrukture, prav tako DRSI na obravnavanem območju nima že načrtovanih investicij v razvoj JŽI. Glede na navedeno izdajamo pozitivno prvo mnenje.

Področje letalskega prometa
Ministrstvo za infrastrukturo je v navezavi na 97. - 99. in 110. člen Zakona o letalstvu (Uradni list RS, št. 81/10 – uradno prečiščeno besedilo, 46/16 in 47/19) preverilo predlog OPPN 32-01. Ugotavljamo, da se območje OPPN 32-01 ne nahaja v vplivnih območjih letališč Republike Slovenije (tudi heliportov), zato izdajamo pozitivno prvo mnenje.

Področje pomorskega prometa
V navezavi na 10. člen Zakona o plovbi po celinskih vodah - ZPCV (Ur. L. RS, št. 30/02, 29/17 – ZŠpo-1 in 41/17 – PZ-G) smo preverili predlog OPPN 32-01 za sanacijo in izkoriščanje ter predelavo gradbenih odpadkov kamnoloma Kaplja vas v Občini Sevnica. V območju OPPN 32-01 ni vodnih površin, ki bi bile primerne za plovbo, zato z vidika varnosti plovbe izdajamo pozitivno prvo mnenje.

S spoštovanjem,

Pripravila:
Magda Dobrovoljc
Sekretarka

REPUBLIKA SLOVENIJA * MINISTRSTVO ZA INFRASTRUKTURO * 1 LJUBLJANA

Mag. Alenka Bratušek
MINISTRICA

Posredovati:
- naslovu, po pošti priporočeno s povratnico (prednostno)

V vednost:

- Direktorat za kopenski promet: mzi.dkp@gov.si
- Direktorat za letalski in pomorski promet: mzi.dlp-prostor@gov.si

Vložiti:

- zbirka dokumentarnega gradiva

REPUBLIKA SLOVENIJA
MINISTRSTVO ZA INFRASTRUKTURO

DIREKCIJA REPUBLIKE SLOVENIJE ZA INFRASTRUKTURO

Sektor za upravljanje cest
Območje Novo mesto

Ljubljanska 36, 8000 Novo mesto

T: 07 337 83 20
E: gp.drsi@gov.si
www.di.gov.si

PREJETO
29 -08- 2022

Region, projektivni biro Brežice d.o.o.
Cesta prvih borcev 11

8250 Brežice

Številka: 37167-2262/2022/3 (1512)
Datum: 19.08.2022

Zadeva: **Osnutek občinskega podrobnega prostorskega načrta za izkoriščanje mineralne surovine s sanacijo in predelavo gradbenih odpadkov Kaplja vas (OPPN 32-01), ID 2028** – *prvo mnenje*
Pripravljavec: **Občina Sevnica, Glavni trg 19a, 8290 Sevnica**
Naročnik: **AGM Pungerčar d.o.o., Malkovec 1b, 8295 Tržišče**
Izdelovalec: **Region, projektivni biro Brežice d.o.o., Cesta prvih borcev 11, 8250 Brežice**
Zveza: Vloga izdelovalca prostorskega akta s št. 3273/U-19 z dne 01.07.2022; Odstopljena Direkciji RS za infrastrukturo s strani Ministrstva za infrastrukturo dne 17.08.2022

Na podlagi Zakona o urejanju prostora (ZUreP-2; Uradni list RS, št. 61/17) Direkcija RS za infrastrukturo kot nosilka urejanja prostora s področja državne cestne infrastrukture izdaja na zahtevo izdelovalca prostorskega akta naslednje prvo mnenje k osnutku občinskega podrobnega prostorskega načrta za izkoriščanje mineralne surovine s sanacijo in predelavo gradbenih odpadkov Kaplja vas (OPPN 32-01), ID 2028, št. projekta 3273/U-19, maj 2022, izdelovalca Region, projektivni biro Brežice d.o.o.:

1. Območje obravnavanega občinskega podrobnega prostorskega načrta za izkoriščanje mineralne surovine s sanacijo in predelavo gradbenih odpadkov Kaplja vas (v nadaljevanju OPPN) se ne nahaja v varovalnem pasu državnih cest, vendar se prek javne poti JP 595891 navezuje na državno regionalno cesto I. reda, št. R1-215, na odseku 1163 Mokronog – Boštanj, v km 4,995 na desni strani v smeri stacionaže državne ceste (relativna stacionaža določene v državnem pregledovalniku WEPS).

2. Načrtovane prostorske ureditve morajo upoštevati sledečo zakonodajo:
- Zakon o cestah (ZCes-1) (Uradni list RS, št. 109/10, 48/12, 36/14 – odl. US, 46/15, 10/18 in 123/21 – ZPrCP-F)
- Zakon o pravilih cestnega prometa (ZPrCP) (Uradni list RS, št. 156/21 – uradno prečiščeno besedilo in 161/21 – popr.)
- Pravilnik o prometni signalizaciji in prometni opremi na cestah (Uradni list RS, št. 99/15, 46/17, 59/18, 63/19 in 150/21)

- Pravilnik o cestnih priključkih na javne ceste (Uradni list RS, št. 86/09, 109/10-ZCes-1)
- Pravilnik o projektiranju cest (Uradni list RS, št. 91/05, 26/06, 109/10-ZCes-1, 36/18)
- Uredbo o emisiji snovi pri odvajanju padavinske vode z javnih cest (Uradni list RS, št. 47/05)

ter zagotavljati:
- varno odvijanje prometa vsem udeležencev v prometu, ne glede na kategorijo cest in dostopnih poti,
- opremljenost prometnic s prometno signalizacijo in prometno opremo, ki udeležence v prometu pravočasno opozarja na spremenjene razmere in zagotavljajo varno odvijanje prometa,
- načrtovanje, usklajeno z najnovejšimi znanji tehnike projektiranja in graditve objektov in cest ter z ekonomskimi načeli in merili za presojo upravičenosti njihove graditve,
- da s predlaganimi posegi ne bodo prizadeti interesi varovanja državnih cest in prometa na njih zaradi povečanja oziroma sprememb prometnih tokov, kot posledice gradnje.

3. Skladno s 25. členom Zakona o cestah (ZCes-1; Uradni list RS, št. 109/10, 48/12, 36/14 – odl. US, 46/15, 10/18 in 123/21 – ZPrCP-F) so lahko pridobivalni prostori mineralnih surovin le v takšni oddaljenosti od javne ceste, da to ne vpliva na stabilnost cestnih objektov, cestnega telesa, na vzdrževanje ceste in na varnost prometa. Če območje pridobivalnega prostora sega v varovalni pas javne ceste ali so na podlagi študij, ki so podlaga za pripravo prostorskega akta, dokazani vplivi pridobivalnega prostora mineralnih surovin na javno cesto, mora investitor oziroma nosilec rudarske pravice pridobiti soglasje upravljavca javne ceste. V strokovnih podlagaj OPPN je zato potrebno prikazati pričakovan vpliv izkoriščanja mineralnih surovin v kamnolomu na državno cesto.

4. V predlogu OPPN mora biti opredeljena časovna in količinska dinamika koriščenja mineralnih surovin v območju kamnoloma, iz katere bo možno oceniti pričakovano povečanje prometnih obremenitev na posameznih delih državnih cest.

5. Pri prekomerni prometni obremenitvi javne ceste zaradi izkoriščanja in gospodarjenja z naravnimi surovinami mora povzročitelj nositi sorazmeren del stroškov investicijskega vzdrževanja javne ceste, katerega vzrok je povečana obremenitev s tovornimi vozili in pri povprečnem obsegu in strukturi cestnega prometa ne bi bilo potrebno. Prekomerna prometna obremenitev se lahko začne izvajati po sklenitvi pogodbe med upravljavcem javne ceste in investitorjem objekta oziroma nosilcem rudarske pravice, s katero so opredeljene vse medsebojne obveznosti v zvezi z rekonstrukcijo javne ceste po prenehanju obremenitve, kakor tudi obveznosti v zvezi s povečanim rednim vzdrževanjem ceste v času trajanja povečane obremenitve.

6. Predvideti je ureditev cestnega priključka javne poti JP 595891 na državno regionalno cesto I. reda, št. R1-215, na odseku 1163 Mokronog – Boštanj, v km 4,995 na desni strani v smeri stacionaže državne ceste. Zasnova prometnega režima mora temeljiti na prometni analizi, ki naj upošteva najmanj sledeče:
   - obstoječe prometne obremenitve vseh vrst prometa,
   - pričakovano povprečno letno stopnjo rasti prometa,
   - pričakovano povečanje prometnih obremenitev vseh vrst prometa zaradi obstoječih in predvidenih dejavnosti na območju,
   - porazdelitev prometnih tokov,
   - strukturo prometa po vrstah vozil,
   - ostale dejavnike, ki bi lahko vplivali na prometne obremenitve in prepustnost glavne prometne smeri.

7. Morebitna prečkanja in potek gospodarske javne infrastrukture v cestnem svetu državne ceste in njenem varovalnem pasu morajo biti v strokovnih podlagah prostorskega akta grafično prikazana. Trase vodov gospodarske javne infrastrukture v območju državne ceste (cestni svet z varovalnimi pasovni in zračni prostor v višini 7 m nad najvišjo točko vozišča) morajo biti načrtovane izključno v podzemni izvedbi, skladno z določbami 61. člena Pravilnika o projektiranju cest (Uradni list RS, št. 91/05, 26/06, 109/10 – ZCes-1 in 36/18). Morebitna gradnja gospodarske javne infrastrukture v cestnem svetu državne ceste je dopustna na podlagi predhodno pridobljene stvarne pravice s strani upravljavca ceste.

8. V okviru prikaza vplivov in povezav s sosednjimi enotami morajo biti prikazane meje območja varstva pred hrupom (Uredba o mejnih vrednostih kazalcev hrupa v okolju (Uradni list RS, št. 43/18, 59/19 in 44/22 – ZVO-2)). Oceno vrednosti kazalcev hrupa, ki ga bo zaradi prometne obremenitve povzročila uporaba regionalne ceste na tangiranem območju je treba zagotoviti v okviru priprave OPPN oz. okoljskega poročila. Glede na ugotovljeno hrupno obremenitev okolja je možna podrobnejša opredelitev protihrupnih ukrepov (aktivni / pasivni). Vsi ukrepi morajo biti dimenzionirani na način, da nudijo ustrezno protihrupno zaščito na podlagi predvidene povečane obremenitve državne ceste v 20 - letnem planskem obdobju.

Podano prvo mnenje je potrebno upoštevati pri pripravi nadaljnjih strokovnih podlag in dokumentov za pripravo predloga občinskega podrobnega prostorskega načrta za izkoriščanje mineralne surovine s sanacijo in predelavo gradbenih odpadkov Kaplja vas (OPPN 32-01).

Pripravila:
Gordana Grahek, mag.,
sekretarka,
vodja Sektorja za upravljanje cest

Bojan Tičar
v.d. direktorja

REPUBLIKA SLOVENIJA
MINISTRSTVO ZA INFRASTRUKTURO
LJUBLJANA

Vročiti:
- Region, projektivni biro Brežice d.o.o., Cesta prvih borcev 11, 8250 Brežice – OSEBNO.
- gp.mzi@gov.si - elektronsko.

REPUBLIKA SLOVENIJA
MINISTRSTVO ZA KULTURO

Maistrova ulica 10, 1000 Ljubljana

T: 01 369 59 00
F: 01 369 59 01
E: gp.mk@gov.si
www.mk.gov.si

REPUBLIKA SLOVENIJA
MINISTRSTVO ZA KULTURO
Podpisnik:Jelka Pirkovič
Izdajatelj:Republika Slovenija
Številka certifikata:53 05 da 9a 00 00
Potek veljavnosti:27.03.2025
Čas podpisa:08:37. 18.03.2021
Ref. št. dokumenta:35012-43/2021/3

PREJETO
18 -03- 2021

REGION, Projektivni biro Brežice d.o.o.

mitja.baskovic@region.si

Številka: 35012-43/2021/3
Datum: 18. 3. 2021

Na podlagi poziva podjetja REGION, Projektivni biro Brežice d.o.o., Cesta prvih borcev 11, 8250 Brežice (v nadaljevanju: REGION, Projektivni biro Brežice d.o.o.), izdaja Ministrstvo za kulturo, Maistrova 10, 1000 Ljubljana (v nadaljevanju: Ministrstvo) na podlagi 119. člena v povezavi s 110. členom Zakona o urejanju prostora (Uradni list RS, št. 61/17; v nadaljevanju ZUreP–2) in na podlagi 76. člena Zakona o varstvu kulturne dediščine (Uradni list RS, št. 16/08, 123/08, 8/11 – ORZVKD39, 90/12, 111/13, 32/16 in 21/18 – ZNOrg); v nadaljevanju ZVKD-1) naslednje

**MNENJE O VERJETNOSTI
POMEMBNEJŠIH VPLIVOV PLANA NA KULTURNO DEDIŠČINO**

IN

KONKRETNE SMERNICE ZA

OBČINSKI PODROBNI PROSTORSKI NAČRT ZA IZKORIŠČANJE MINERALNE SUROVINE S SANACIJO IN PREDELAVO GRADBENIH ODPADKOV KAPLJA VAS (OPPN 32-01) V OBČINI SEVNICA

1. Podatki o vlogi

Podjetje REGION, Projektivni biro Brežice d.o.o., je z vlogo, št. 3273/U-19 z dne 15. 2. 2021, prejeto dne 18. 2. 2021, pozvalo Ministrstvo, da izda mnenje o verjetnosti pomembnejših vplivov plana na kulturno dediščino in konkretne smernice za občinski podrobni prostorski načrt za izkoriščanje mineralne surovine s sanacijo in predelavo gradbenih odpadkov Kaplja vas (OPPN 32-01) (v nadaljevanju: OPPN Kaplja vas).

V vlogi je bil naveden naslov spletnega strežnika Občine Sevnica, kjer je objavljeno gradivo:

- Sklep o postopku priprave Občinskega podrobnega prostorskega načrta za izkoriščanje mineralne surovine s sanacijo in predelavo gradbenih odpadkov Kaplja vas, št. 3505-0001/2020, 9. 11. 2020;

- Izhodišča za pripravo OPPN 32-01: Izkoriščanje mineralne surovine s sanacijo in predelavo gradbenih odpadkov Kaplja vas, izdelal REGION, Projektivni biro Brežice d.o.o., št. proj. 3273/U-19, avgust 2020.

2. Mnenje o verjetnosti pomembnejših vplivov plana na kulturno dediščino in arheološke ostaline

2.1. Mnenje o verjetnosti pomembnejših vplivov plana na kulturno dediščino

Gradivo smo pregledali v sodelovanju z ZVKDS OE Celje. Na območju urejanja ter v območju vplivov novih posegov, ni enot kulturne dediščine, vpisanih v register nepremične kulturne dediščine. **Menimo, da ni verjetnosti pomembnejših vplivov plana na kulturno dediščino.**

2.2. Mnenje o verjetnosti pomembnejših vplivov plana na arheološke ostaline

Skladno z drugim odstavkom 74. člena Zakona o varstvu kulturne dediščine (Uradni list RS, št. 16/08, 123/08, 8/11 – ORZVKD39, 90/12, 111/13, 32/16 in 21/18 – ZNOrg) je treba v postopkih priprave in sprejemanja planov presojati tudi vplive plana na arheološke ostaline. V primeru, da bi se s planom določal ali načrtoval poseg v okolje, za katerega je treba izvesti presojo vplivov na okolje (Uredba o vrstah posegov v okolje, za katere je treba izvesti presojo vplivov na okolje, Uradni list RS, št. 51/14, 57/15 in 26/17, v nadaljevanju: Uredba PVO), in obstoječi podatki ne omogočajo presoje vplivov na arheološke ostaline, je za tak plan treba izvesti predhodne arheološke raziskave za oceno potenciala. Podrobnejše usmeritve glede predhodnih arheoloških raziskav in presoje vplivov plana na arheološke ostaline so opredeljene v splošnem delu smernic za načrtovanje občinskih podrobnih prostorskih aktov z vidika varstva kulturne dediščine, točka 6, objavljenem na: http://www.mk.gov.si/fileadmin/mk.gov.si/pageuploads/Ministrstvo/Direktorat_za_kulturno_dediscino/Nepremicna_dediscina/Prostor/OPPN_smernice_splosni_del_verzija4_P.pdf.

V primeru, da se s planom načrtuje poseg v okolje, za katerega je treba izvesti presojo vplivov na okolje na podlagi Uredbe PVO, **menimo, da obstaja verjetnost pomembnejših vplivov izvedbe plana na arheološke ostaline**.

3. Konkretne smernice

V samem območju urejanja ni enot nepremične kulturne dediščine. Konkretnih smernic za načrtovanje, ki bi izhajale iz varstvenih režimov, nimamo.

Lep pozdrav,

Pripravila:
Barbara Hace
višja svetovalka II

dr. Jelka Pirkovič
v. d. generalne direktorice
Direktorata za kulturno dediščino

Poslati (po e-pošti):
- naslovnik
- MOP, Direktorat za okolje, SSPVO, gp.mop@gov.si
- ZVKDS OE Celje, tajnistvo.ce@zvkds.si

REPUBLIKA SLOVENIJA
MINISTRSTVO ZA OKOLJE IN PROSTOR

DIREKCIJA REPUBLIKE SLOVENIJE ZA VODE

Sektor območja spodnje Save

Novi trg 9, 8000 Novo mesto

T: 07 391 76 20
F: 07 391 76 30
E: gp.drsv@gov.si
www.dv.gov.si

PREJETO
20 -04- 2021

Številka: 35020-41/2021-2
Datum: 7. 4. 2021

Direkcija Republike Slovenije za vode (v nadaljevanju: DRSV) izdaja na podlagi prvega odstavka 119. člena v povezavi s tretjim in petim odstavkom 110. člena Zakona o urejanju prostora (Uradni list RS, št. 61/17; v nadaljevanju: ZUreP-2) ter 61. člena Zakona o vodah (Uradni list RS, št. 67/02, 2/04-ZZdrI-A, 41/04-ZVO-1, 57/08, 57/12, 100/13, 40/14 in 56/15; v nadaljevanju: ZV-1), naslednje

KONKRETNE SMERNICE
s področja upravljanja z vodami za pripravo občinskega podrobnega prostorskega načrta za izkoriščanje mineralne surovine s sanacijo in predelavo gradbenih odpadkov Kaplja vas (OPPN 32-01)

I.

Pri pripravi občinskega podrobnega prostorskega načrta za izkoriščanje mineralne surovine s sanacijo in predelavo gradbenih odpadkov Kaplja vas (v nadaljevanju: OPPN 32-01), za katerega je bil s strani župana sprejet sklep o pripravi OPPN 32-01, št. 3505-0001/2020 z dne 9. novembra 2020 (v nadaljevanju: Sklep) in Izhodišči za pripravo OPPN 32-01, št. 3273/U-19 z dne avgust 2020, ki jih je izdelala družba REGION d.o.o., Cesta prvih borcev 11, 8250 Brežice (v nadaljevanju: izhodišča za pripravo OPPN) je treba upoštevati Splošne smernice s področja upravljanja z vodami ter naslednje konkretne smernice oz. usmeritve:

1. Pri načrtovanju prostorskih ureditev je treba upoštevati usmeritve za načrtovanje, podane v Občinskem prostorskem načrtu Občine Sevnica.
2. V projektni dokumentaciji za pridobitev gradbenega dovoljenja mora biti tekstualno in grafično ustrezno obdelana in v ustreznem merilu prikazana ureditev na obravnavanih parcelah na geodetski kotirani in katastrski situaciji, iz katere bo razvidna dispozicija obstoječih in načrtovanih objektov, ureditev okolice, vsa obstoječa in načrtovana komunalna infrastruktura.
3. Projektna rešitev odvajanja in čiščenja padavinskih in komunalnih odpadnih vod mora biti usklajena z Uredbo o odvajanju in čiščenju komunalne odpadne vode (Uradni list RS, št. 98/15), Uredbo o emisiji snovi in toplote pri odvajanju odpadnih voda v vode in javno kanalizacijo (Uradni list RS, št. 64/12 in spremembe).
4. Projektne rešitve predelave in deponije gradbenih odpadkov ter sanacije in rekultivacije kamnoloma morajo biti v skladu z Uredbo o obremenjevanju tal z vnašanjem odpadkov (Uradni list RS, št. 34/08 in 61/11), Uredbo o ravnanju z odpadki iz rudarskih in drugih dejavnosti izkoriščanja mineralnih surovin (Uradni list RS, št. 43/08 in 30/11).
5. Območje predmetne gradnje se nahaja na erozijskem območju, kjer veljajo običajni zaščitni ukrepi in plazljivem območju velike verjetnosti pojavljanja plazov. Pred nadaljnjim načrtovanjem je potrebno pridobiti mnenje geomehanika in zaključke geomehanskega poročila dosledno upoštevati. Pri načrtovanju, gradnji in uporabi na območju OPPN je potrebno upoštevati prepovedi in omejitve v skladu z določili 87., 88. in 89. člena Zakona o vodah. Na ureditvenem območju je potrebno zagotoviti stabilnost brežin, odvodnjavanje in preprečevanje erozije, v skladu z geomehanskim poročilom.
6. Za vso škodo, ki bi nastala na vodnem režimu zaradi neustrezne ali nekvalitetne izvedbe del ali projekta, je v celoti odgovoren investitor.

7. V času izkoriščanja je potrebno zagotoviti vse potrebne varnostne ukrepe in tako organizacijo, da bo preprečeno onesnaževanje voda, izlitje nevarnih tekočin na prosto, ali v zemljo.
8. V projektu je treba prikazati oziroma opisati mesto deponije viška zemeljskega in gradbenega materiala. Višek izkopanega materiala ni dovoljeno nekontrolirano odlagati na teren in z njim zasipavati struge in poplavnega prostora vodotokov. Začasne deponije morajo biti locirane in urejene tako, da ni oviran odtok vode, imeti morajo urejen odtok padavinskih voda in morajo biti zaščitene pred erozijo in odplavljanjem materiala.
9. Predvideti je potrebne ureditve po končani eksploataciji. V sklopu sanacije in rekultivacije je potrebno odstraniti vse za potrebe izvajanja del postavljene provizorije in odstraniti vse ostanke začasnih deponij. Vse z izkoriščanjem v kamnolomu prizadete površine je potrebno krajinsko ustrezno urediti oziroma ustrezno sonaravno sanirati.

II.

Izvedba OPPN **verjetno ne bo pomembneje vplivala na okolje** z vidika upravljanja z vodami.

O b r a z l o ž i t e v:

Občina Sevnica, Glavni trg 19, 8290 Sevnica je javno objavila Sklep in Izhodišča za pripravo OPPN 32-01 ter naslovni organ po pooblaščencu, z dopisom št. 3273/U-19 z dne 15. 2. 2021 pozvala, da v skladu s prvim odstavkom 119. člena v povezavi s petim odstavkom 110. člena ZUreP-2, poda konkretne smernice.

Javno objavljeno gradivo vsebuje:
- Izhodišča,
- Grafične prikaze: izsek iz OPPN z vrisanim območjem OPPN, pregledna situacija
- Sklep o pripravi OPPN,
- Javno naznanilo,
- Pooblastilo.

ZV-1 v petem odstavku 61. člena določa, da ministrstvo poda smernice k načrtovanim prostorskim ureditvam v skladu s predpisi o prostorskem načrtovanju.

Predmet Izhodišč za pripravo OPPN 32-01 je določitev pogojev za nadaljevanje izkoriščanja mineralnih surovin (dolomita – tehničnega kamna) oz. širitev pridobivalnega prostora na obstoječi lokaciji kamnoloma Tržišče s sprotno in končno sanacijo ter rekultivizacijo. V kamnolomu se izvaja tudi predelava in začasno deponiranje gradbenih odpadkov. Skupno območje OPPN obsega ca. 15,4 ha površin, širitev pridobivalnega prostora se bo izvajala na ca. 10 ha površine in obsega zemljišča s parc. št. del 2008/7, 2003, 2238/9, 2238/12, 2008/4, 20085/6, 22385/4, 22385/5, 22385/32, 22385/33, 2238/34, 22385/25, 2238/8, del 2863 in del 2864, vse k.o. 1397 Tržišče.

Območje, ki je predmet obravnave se ne nahaja na vodovarstvenem območju. Neposredno na območju ni vodotokov. Območje OPPN se nahaja na erozijskem območju, kjer veljajo običajni zaščitni ukrepi.

Glede na navedeno je zahteva po upoštevanju v I. točki navedenih konkretnih smernic, utemeljena.

DRSV v konkretnem postopku sodeluje tudi kot državni nosilec urejanja prostora pri celoviti presoji vplivov na okolje, zato zaradi ekonomičnosti postopka v tem dokumentu podaja tudi mnenje o verjetnosti pomembnejših vplivov izvedbe OPPN na okolje z vidika upravljanja z vodami in predlagan obseg in natančnost vsebin in informaciji, ki morajo biti vključena v okoljsko poročilo.

Na podlagi pregledane dokumentacije ocenjujemo, da za OPPN 32-01 z vidika upravljanja z vodami ni treba izvesti celovite presoje vplivov na okolje.

Glede na navedeno je II. točka mnenja utemeljena.

Pripravila:

Nika Pugelj, univ. dipl. geogr.
višja svetovalka I

REPUBLIKA SLOVENIJA
DIREKCIJA REPUBLIKE SLOVENIJE ZA VODE
12
Ljubljana

Vodja sektorja:

Alenka Kotar, univ. dipl. inž. grad.

Vročiti:

- REGION d.o.o., Cesta prvih borcev 11, 8250 Brežice (priporočeno s povratnico)
- Ministrstvo za okolje in prostor, Direktorat za prostor, graditev in stanovanja, Dunajska cesta 48, 1000 Ljubljana (po e-pošti),
- Ministrstvo za okolje in prostor, Direktorat za okolje, Sektor za SPVO, Dunajska cesta 48, 1000 Ljubljana (po e-pošti),
- Direkcija Republike Slovenije za vode, Hajdrihova 28c, 1000 Ljubljana (po e-pošti),

REPUBLIKA SLOVENIJA
MINISTRSTVO ZA OKOLJE IN PROSTOR

DIREKCIJA REPUBLIKE SLOVENIJE ZA VODE

Sektor območja spodnje Save

Novi trg 9, 8000 Novo mesto

T: 07 391 76 20
F: 07 391 76 30
E: gp.drsv@gov.si
www.dv.gov.si

PREJETO
08 -09- 2022

Številka: 35027-13/2022-2
Datum: 5. 9. 2022

Direkcija Republike Slovenije za vode (v nadaljevanju: DRSV), izdaja na podlagi prvega odstavka 119. člena v povezavi s četrtim odstavkom 111. člena Zakona o urejanju prostora (Uradni list RS, št. 61/17; v nadaljevanju: ZUreP-2) ter 61. člena Zakona o vodah (Uradni list RS, št. 67/02, 2/04-ZZdrI-A, 41/04-ZVO-1, 57/08, 57/12, 100/13, 40/14 in 56/15; v nadaljevanju: ZV-1), naslednje

M N E N J E
s področja upravljanja z vodami k osnutku občinskega podrobnega prostorskega načrta za izkoriščanje mineralne surovine s sanacijo in predelavo gradbenih odpadkov Kaplja vas (OPPN 32-01), Občina Sevnica

I.

Pri pripravi osnutka občinskega podrobnega prostorskega načrta za izkoriščanje mineralne surovine s sanacijo in predelavo gradbenih odpadkov Kaplja vas (v nadaljevanju: Osnutek OPPN), ki ga je izdelala družba REGION d.o.o., Cesta prvih borcev 11, 8250 Brežice, pod št. 3273/U-19,z dne maj 2022, **so** bile v celoti upoštevane Splošne smernice s področja upravljanja z vodami in Konkretne smernice za pripravo OPPN, št. 35020-41/2021-2 z dne 7. 4. 2021, zato na predmetni Osnutek OPPN izdajamo **pozitivno mnenje.**

II.

Okoljsko poročilo, ki sta ga za predmetni plan izdelali Visoka šola za varstvo okolja, Trg mladosti 7, 3320 Velenje in družba Geostern d.o.o., Boga vas 2, 1296 Šentvid pri Stični, pod št. DP-VŠVO-302-01/22, z dne marec 2022 (v nadaljevanju: OP) je bilo pregledano in ugotovljeno, da **je ustrezno** z vidika upravljanja z vodami.

III.

Iz predloženega Osnutka OPPN in OP izhaja, da so vplivi izvedbe OPPN na okolje, z vidika upravljanja z vodami **sprejemljivi**.

Obrazložitev:

Občina Sevnica, Glavni trg 19a, 8290 Sevnica, je javno objavila Osnutek OPPN in OP ter naslovni organ z dopisom št. 3273/U-19 z dne 1. 7. 2022, poslanega po pooblaščencu REGION d.o.o., Cesta prvih borcev 11, 8250 Brežice, pozvala, da v skladu s prvim odstavkom 119. člena v povezavi s četrtim odstavkom 111. člena ZUreP-2, poda mnenje s področja upravljanja z vodami k Osnutku OPPN.

Javno objavljeno gradivo vsebuje:
- Tekstualni del OPPN,
- Grafični prikazi: izsek iz OPN Sevnica, pregledna situacija, geodetski načrt, obstoječe stanje, ureditvena situacija v času pridobivanja, ureditvena situacija po sanaciji, varovanje okolja/obramba,
- postopek CPVO - odločba,
- Okoljsko poročilo.

ZV-1 v šestem odstavku 61. člena določa, da ministrstvo poda mnenje v skladu s predpisi o prostorskem načrtovanju, s katerim ugotovi ali so bile podane smernice upoštevane.

Predmet osnutka je : izkoriščanje mineralne surovine s sanacijo in predelavo gradbenih odpadkov Kaplja vas je določitev pogojev za nadaljevanje izkoriščanja mineralnih surovin (dolomita - tehničnega kamna in peska) oz. širitve pridobivalnega prostora na obstoječi lokaciji kamnoloma Tržišče s sprotno in končno sanacijo ter rekultivacijo in predelavo nenevarnih gradbenih odpadkov, ki jih je možno z ustreznimi postopki predelati in pridobiti reciklirani gradbeni produkt, ki se ga lahko uporabi v gradbene namene. Skupno območje OPPN obsega ca. 15,4 ha površin in obsega zemljišča s parc. št. 2008/7, 2008/3 (del), 2717/1 (del), 2008/6, 2862 (del), 2238/26 (del), 2238/6 (del), 2863, 2238/4, 2238/5, 2238/33, 2238/34, 2238/25, 2238/22 (del), 2238/8, 2008/4, 2003, 2000 (del), 2864 (del), 1995/1, 1995/2, 2238/9, 2238/12, 2238/13, 2238/16, 2238/17 vse k.o. 1397 Tržišče Širitev pridobivalnega prostora se bo izvajala na ca. 3,7 ha površin. Na območju OPPN padavinske vode razpršeno ponikajo. Padavinske vode s ploščadi se bodo odvajale preko usedalnika in lovilca olj v obstoječ ponikovalni sistem. Komunalne odpadne vode se odvajajo v obstoječo greznico. Za potrebe novega poslovnega objekta se predvidi nove kanalizacijske vode in priključke. Tehnična sanacija površin kamnoloma, kjer je pridobivanje zaključeno, se bo izvajalo sproti z zasutjem izkoriščenih delov kamnoloma in prekritjem s plastjo zemlje z začasnih deponij na platoju kamnoloma. Po končanem pridobivanju se te površine sanirajo v gozdna zemljišča s pogozdovanjem z avtohtonim grmičevjem in drevjem.

Območje, ki je predmet obravnave se ne nahaja na vodovarstvenem območju. Neposredno na območju ni vodotokov. Območje OPPN se nahaja na erozijskem območju, kjer veljajo običajni zaščitni ukrepi.

Glede na navedeno je I. točka mnenja utemeljena.

V petem odstavku 111. člena ZUreP-2 je določeno, da državni nosilci urejanja prostora, ki sodelujejo pri celoviti presoji vplivov na okolje, hkrati z mnenjem podajo tudi mnenje o sprejemljivosti vplivov izvedbe OPPN na okolje s stališča njihove pristojnosti ali mnenje o ustreznosti okoljskega poročila.

OP je ustrezno izdelano. Zajeti so vsi segmenti varstva voda. Iz OP izhaja, da gre pri ureditvah, opredeljenih v Osnutku OPPN, z vidika vpliva na stanje površinskih in podzemnih vod, za nebistven vpliv, ob upoštevanju izvedbe omilitvenih ukrepov.

Glede na navedeno je II. točka mnenja utemeljena.

V Osnutku OPPN in OP so zajeti vsi segmenti varstva voda. Upoštevani so predpisani ukrepi za odvajanje padavinskih in komunalnih odpadnih voda. Ocenjujemo, da gre pri ureditvah, opredeljenih v Osnutku OPPN, za posege, ki so sprejemljivi z vidika upravljanja z vodami.

Glede na navedeno je III. točka mnenja utemeljena.

REPUBLIKA SLOVENIJA DIREKCIJA REPUBLIKE SLOVENIJE ZA VODE 12

Pripravila:

Nika Pugelj, univ. dipl. geogr.
višja svetovalka I

Vodja sektorja:

Alenka Kotar, univ. dipl. inž. grad.

Vročiti:

- REGION d.o.o., Cesta prvih borcev 11, 8250 Brežice
- Ministrstvo za okolje in prostor, Direktorat za prostor, graditev in stanovanja, Dunajska cesta 48, 1000 Ljubljana (po e-pošti),
- Ministrstvo za okolje in prostor, Direktorat za okolje, Sektor za SPVO, Dunajska cesta 48, 1000 Ljubljana (po e-pošti),
- Direkcija Republike Slovenije za vode, Mariborska cesta 88, 3000 Celje – po e-pošti

Podpisnik: Marjeta Recek
Izdajatelj: Republika Slovenija
Serijska številka: 6a b7 8d db 00 00 00 00 56 7c f2 80
Datum podpisa: 15:21, 16.03.2021
Referenčna številka: 354-25/2021/4

REPUBLIKA SLOVENIJA
MINISTRSTVO ZA ZDRAVJE
DIREKTORAT ZA JAVNO ZDRAVJE

Štefanova ulica 5, 1000 Ljubljana

T: 01 478 60 07
F: 01 478 60 79
E: gp.mz@gov.si
www.mz.gov.si

Region d.o.o.
Cesta prvih borcev 11
8250 Brežice

Email: mitja.baskovic@region.si

Številka: 354-25/2021-4
Datum: 16. 3. 2021

Zadeva: Mnenje o verjetnosti pomembnejših vplivov plana na okolje in smernice za Občinski podrobni prostorski načrt za izkoriščanje mineralne surovine s sanacijo in predelavo gradbenih odpadkov Kaplja vas (OPPN 32-01)

V prilogi vam pošiljamo strokovno mnenje o verjetnosti pomembnejših vplivov plana na okolje in smernice za Občinski podrobni prostorski načrt za izkoriščanje mineralne surovine s sanacijo in predelavo gradbenih odpadkov Kaplja vas (OPPN 32-01), s stališča pristojnosti varovanja zdravja ljudi, ki jih je pripravil Nacionalni inštitut za javno zdravje.

Ministrstvo za zdravje soglaša s priloženim mnenjem in smernicami.

S spoštovanjem,

Pripravila:
Breda Kralj
višja svetovalka II

dr. Marjeta Recek
vodja Sektorja za varovanje zdravja

Priloge:
- mnenje in smernice Nacionalnega inštituta za javno zdravje, št. 354-31/2021-2 (256) z dne 16. 3. 2021.

NIJZ Nacionalni inštitut za **javno zdravje**

CENTER ZA ZDRAVSTVENO EKOLOGIJO

Trubarjeva 2
SI-1000 Ljubljana
t +386 1 2441 400
f +386 1 2441 447
www.nijz.si
info@nijz.si
ID DDV:
SI 44724535
TRR:

Številka: 354-31/2021-2 (256)
Ljubljana, dne 16. 03. 2021

REPUBLIKA SLOVENIJA
MINISTRSTVO ZA ZDRAVJE
DIREKTORAT ZA JAVNO ZDRAVJE
Štefanova ulica 5
1000 Ljubljana

Zadeva: Mnenje o verjetnosti pomembnejših vplivov plana na okolje in konkretne smernice za segment zdravje ljudi za plan: Občinski podrobni prostorski načrt za izkoriščanje mineralne surovine s sanacijo in predelavo gradbenih odpadkov Kaplja vas (OPPN 32-01), občina Sevnica

Skladno z vašo vlogo št. 354-25/2021-2 z dne 19. 02. 2021 vam posredujemo mnenje po 119. v povezavi s 110. členom Zakona o urejanju prostora (Ur. l. RS, št. 61/17) za segment zdravje ljudi za plan Občinski podrobni prostorski načrt za izkoriščanje mineralne surovine s sanacijo in predelavo gradbenih odpadkov Kaplja vas (OPPN 32-01).

Zahtevek za izdelavo mnenja izvira iz Vloge družbe Region Projektivni biro Brežice d.o.o., št. 3273/U-19 z dne 15. 02. 2021, ki je bila kot nosilcu urejanja prostora posredovana Ministrstvu za zdravje in je bila priložena vaši vlogi.

V pregled za izdelavo mnenja smo po elektronski pošti prejeli naslednjo dokumentacijo objavljeno na spletnem naslovu https://www.obcina-sevnica.si/sl/prostorski-portal/prostorski-akti/202011807371887/oppn-za-izkoriscanje-mineralne-surovine-s-sanacijo-in-predelavo-gradbenih-odpadkov-kaplja-vas-oppn-3201:

- Izhodišča za pripravo OPPN 32-01: Izkoriščanje mineralne surovine s sanacijo in predelavo gradbenih odpadkov. Izdelovalec: Region Projektivni biro Brežice d.o.o., Cesta prvih borcev 11, 8250 Brežice; št. projekta: 3273/U-19; datum: avgust 2020.

Kot izhodišče za izdelavo mnenja smo uporabili naslednjo zakonodajo in kriterije:

- 4. člen Zakona o zdravstvenem varstvu in zdravstvenem zavarovanju (Uradni list RS, št. 72/06 – uradno prečiščeno besedilo, 114/06 – ZUTPG, 91/07, 76/08, 62/10 – ZUPJS, 87/11, 40/12 – ZUJF, 21/13 – ZUTD-A, 91/13, 99/13 – ZUPJS-C, 99/13 – ZSVarPre-C, 111/13 – ZMEPIZ-1, 95/14 – ZUJF-C, 47/15 – ZZSDT, 61/17 – ZUPŠ, 64/17 – ZZDej-K in 36/19).

- Uredba o posegih v okolje, za katere je treba izvesti presojo vplivov na okolje (Uradni list RS, št. 51/14, 57/15, 26/17 in 105/20).
- Uredba o merilih za ocenjevanje verjetnosti pomembnejših vplivov izvedbe plana, programa, načrta ali drugega splošnega akta in njegovih sprememb na okolje v postopku celovite presoje vplivov na okolje, Ur.l. RS, št. 9/2009
- Kriteriji za ugotavljanje sprejemljivosti planov s stališča pristojnosti varovanja zdravja ljudi pred vplivi iz okolja v postopkih celovite presoje vplivov na okolje (Verzija 2), ki so objavljeni na spletni strani Ministrstva za zdravje (http://www.mz.gov.si/)

1 MNENJE O VERJETNOSTI POMEMBNEJŠIH VPLIVOV PLANA: VERJETNI POMEMBNI VPLIVI NA ZDRAVJE IN POČUTJE LJUDI

1.1 ZNAČILNOSTI PLANA

a) Splošno o planu

Z obravnavanim OPPN se v okviru Kamnoloma Tržišče načrtuje nadaljevanje pridobivanja dolomita oz. odpiranje novega kopa s sprotno sanacijo in rekultivacijo. Območje OPPN je skupne površine cca. 15.4 ha.

V kamnolomu se izvaja tudi predelava in začasno deponiranje gradbenih odpadkov, za kar je investitor pridobil OVD. Lokacija predelave in deponij je umeščena v pridobivalni prostor Kamnoloma Tržišče. Naprava za predelavo gradbenih odpadkov bo postavljena na AB ploščad. V poglobitvi je predviden armirano betonski objekt z delavnicami, sanitarijami, garderobami, in skladiščem za rezervne dele in orodje ter pisarno.

Dostopna pot do kamnoloma ostaja obstoječa, z državne ceste do območja kamnoloma.

b) Ugotovitve v zvezi s planom

Lokacija kamnoloma je oddaljena od območij poselitve in meji na gozd in kmetijske površine. Od naselja Tržišče na vzhodu je oddaljen ca. 400 m, od Kaplje vasi na zahodu nekaj več kot 300 m zračne linije, od Podgore na severu, kjer je tudi najbližja individualna stanovanjska zgradba, pa ca. 200 m.

Območje OPPN ne leži na vodovarstvenem območju. Na jugozahodu, v bližini okoli 180 m je izdano vodno dovoljenje - voda za lastno oskrbo s pitno vodo, številka zadeve: 35526-230/2010, , ki nima določenih vodovarstvenih območij.

1.2 ZNAČILNOSTI VPLIVOV IN OBMOČIJ, KI BODO VERJETNO PRIZADETA ZARADI VPLIVOV PLANA

a) Značilnosti vplivov

V zvezi z izvedbo plana lahko pričakujemo naslednje pomembnejše vplive na okolje, ki imajo lahko vpliv tudi na zdravje in počutje ljudi:

- onesnaževanje zraka zaradi razstreljevanja matične kamenine, manipulacij s pridobljenim materialom in gradbenimi odpadki vključno s transportom in drobljenjem mineralne surovine in gradbenih odpadkov v frakcije primerne za nadaljnjo uporabo,
- obremenjevanje okolja s hrupom zaradi obratovanja delovnih strojev in prometa s tovornimi vozili,
- obremenjevanje okolja z vibracijami zaradi razstreljevanja matične kamenine
- nastajanje komunalnih odpadnih vod, onesnaženih padavinskih odpadnih in izcednih vod iz začasnega odlagališča gradbenih odpadkov,
- nastajanje nenevarnih in nevarnih odpadkov vezanih na izvajanje dejavnosti

- Onesnaževanje tal in podzemne vode v primeru neustreznega ravnanja z nevarnimi snovmi ali nevarnimi odpadki ali nezgode z njimi.

b) Značilnosti območij, ki bodo verjetno prizadeta

Ureditveno območje obravnavanega OPPN je umeščeno v podeželsko krajino z manjšimi podeželskimi naselji. Najbližji zaselek s stanovanji je od območja OPPN oddaljen ca. 200 m.

Na jugozahodu, v oddaljenosti okoli 180 m je izdano vodno dovoljenje - voda za lastno oskrbo s pitno vodo, številka zadeve: 35526-230/2010, ki nima določenih vodovarstvenih območij.

1.3 POMEN IN RANLJIVOST OBMOČIJ, KI BODO VERJETNO PRIZADETA

Območja, ki bodo verjetno prizadeta, so sosednja podeželska stanovanjska območja, ki jih z vidika vplivov onesnaževanja okolja na zdravje ljudi ocenjujemo kot ranljiva.

1.4 MNENJE O VERJETNEM POMEMBNEM VPLIVU NA ZDRAVJE LJUDI:

Na osnovi rezultatov analize podatkov navedenih v dokumentaciji, ki smo jo prejeli na vpogled, ocenjujemo, da je verjetno, da izvedba plana Občinski podrobni prostorski načrt za izkoriščanje mineralne surovine s sanacijo in predelavo gradbenih odpadkov Kaplja vas (OPPN 32-01) v obliki in obsegu kot je to opisano v izhodiščih plana lahko ima pomemben vpliv na zdravje in počutje ljudi.

OBRAZLOŽITEV

Rezultati preveritve pričakovanih vplivov na okolje, ki jih bo glede na

- značilnosti plana,
- značilnosti vplivov in območij, ki bodo verjetno prizadeta zaradi vplivov plana
- pomen in ranljivost območij, ki bodo verjetno prizadeta

povzročila izvedba obravnavanega plana in imajo lahko vpliv na zdravje in počutje ljudi, so pokazali, da so spremembe posameznih sestavin okolja (kakovost zunanjega zraka, obremenjenost okolja s hrupom, vibracije, kakovost površinskih in podzemnih voda, oskrba s pitno vodo, ravnanje z odpadki) v obliki in obsegu kot je to opisano v izhodiščih plana lahko tolikšne, da bi lahko pomembneje vplivale na zdravje ljudi.

POJASNILA V ZVEZI Z OCENJEVANJEM VPLIVOV NA ZDRAVJE LJUDI:

Izhodišča, ki so bila uporabljena za mnenje o verjetnem pomembnem vplivu na zdravje ljudi, so naslednja:

- Odločitve o sprejemljivosti vplivov na zdravje temeljijo na mejnih vrednostih za onesnaženost okolja, ki so določene z veljavno slovensko zakonodajo s področja okolja (npr. za onesnaženost zraka, hrup v naravnem in življenjskem okolju, kakovost pitne vode, itd) ter drugih nacionalnih predpisih s področja ravnanja z okoljem, ki določajo mejne vrednosti, pravila ravnanja in podobno (npr. predpisi s področja urejanja emisij v vode in zrak, ravnanje z odpadki, itd.).
- V primeru presoje vpliva hrupa na zdravje in počutje ljudi pri oceni smiselno upoštevamo tudi smernice Svetovne zdravstvene organizacije iz leta 2018.
- Navedba v mnenju »da izvedba plana/posega verjetno ne bo imela pomembnejših vplivov na zdravje ljudi« pomeni, da stopnja tveganja za zdravje ljudi najverjetneje ne bo večja, kot je zajeta v mejne vrednosti, ki so določene z okoljsko zakonodajo. Z okoljsko zakonodajo določene mejne vrednosti so stvar politične odločitve in ne jamčijo popolne odsotnosti tveganja za pojav negativnih učinkov na zdravje ljudi.

- Pri izdelavi mnenja smo upoštevali tudi, da bodo izvajalci del in upravljavci posega v času življenjske dobe posega (gradnja, obratovanje, odstranitev) spoštovali pripadajočo veljavno okoljsko zakonodajo in drugo pripadajočo zakonodajo, ki je namenjena varovanju zdravja ljudi.

2 KONKRETNE SMERNICE

2.1 ZRAK

V zvezi z obratovanjem kamnoloma in predelavo gradbenih odpadkov je treba izvajati ukrepe za preprečevanje prašenja. Smiselno naj se uporabijo določila Uredbe o preprečevanju in zmanjševanju emisije delcev iz gradbišč, Uradni list RS, št. 21/11

2.2 HRUP

Hrup naj se pri viru zmanjša do najmanjše možne mere. Prepreči naj se širjenje hrupa z območja kamnoloma do bližnjih stanovanjskih hiš/stavb z varovanimi prostori.

Opozarjamo, da je Uredba o mejnih vrednostih kazalcev hrupa v okolju v ustavni presoji in menimo, da ta uredba zdravja ljudi pred hrupom ne ščiti v zadostni meri. Zato pri ocenjevanju vplivov hrupa na prebivalce v soseski predlagamo previdnost. Priporočamo, da se posege v prostor načrtuje tako, da bodo vplivi hrupa na prebivalce čim manjši. Skladno z zahtevo Evropske komisije, priporočili Svetovne zdravstvene organizacije in vsebino osnutka Strategije prostorskega razvoja Slovenije 2050, moramo postopno in dolgoročno zmanjševati število prebivalcev, ki živijo v okolju, ki je s hrupom obremenjeno nad 55 dBA podnevi in 50 dBA ponoči. Postopno in dolgoročno naj bi zato zagotovili za čim več prebivalcev Slovenije pogoje za območje II. stopnje varstva pred hrupom. V vsakem primeru se je treba izogibati stika območja gospodarske dejavnosti/prometne infrastrukture z območjem stavb z varovanimi prostori (stanovanja, vrtci, šole, bolnišnice, ipd.).

2.3 VODE

Prostori in mesta, kjer se bodo med gradnjo, obratovanjem in opustitvijo pretakale, skladiščile, uporabljale nevarne snovi, njihova embalaža in ostanki, vključno z začasnim skladiščenjem nevarnih odpadkov (npr. motorna goriva, olja in maziva, pesticidi) morajo biti urejeni kot zadrževalni sistem - lovilna skleda-, brez odtokov, neprepustna za vodo, odporna na vse snovi, ki se v njej nahajajo, dovolj velika, da zajamejo vso morebiti razlito ali razsuto količino snovi oziroma tekočin.

V enakem smislu zadrževalnega sistema je treba zagotoviti tudi zajem požarnih voda, kadar obstaja kakršna koli verjetnost onesnaženja požarnih voda (posledično tudi površinskih in podzemnih voda ter tal) z nevarnimi snovmi.

Prometne cestne, manipulativne in intervencijske površine in površine mirujočega prometa (npr. parkirišča za delovne stroje, tovorna vozila) morajo biti utrjene, odvajanje onesnaženih padavinskih odpadnih voda s teh površin mora biti urejeno preko zadrževalnikov, usedalnikov, lovilnikov olj.

3 MINIMALNI OBSEG VSEBIN, KI MORAJO BITI V ZVEZI Z VPLIVI NA ZDRAVJE LJUDI OBRAVNAVANE V OKOLJSKEM POROČILU

Minimalni obseg vsebin, ki morajo biti v zvezi z vplivi na zdravje ljudi obravnavane v okoljskem poročilu je naslednji:

- onesnaževanje zraka,
- hrup

- vibracije
- Vplivi na podzemne vključno z vplivi na oba izvira, ki se uporabljata za lastno oskrbo s pitno vodo,
- Vpliv na oskrbo s pitno vodo

Pripravili:

Andrej Uršič, univ. dipl. biol. ANDREJ URŠIČ Digitalno podpisal ANDREJ URŠIČ Datum: 2021.03.16 08:05:43 +01'00'

dr. Sonja Jeram, univ. dipl. biol. SONJA JERAM Digitalno podpisal SONJA JERAM Datum: 2021.03.16 08:18:23 +01'00'

Ivanka Gale, dr. med., spec. hig. in javn. zdravja IVANKA GALE Digitally signed by IVANKA GALE Date: 2021.03.16 08:22:04 +01'00'

za Peter Otorepec, dr. med. spec. higiene in MDPŠ
Predstojnik

IRENA VENINŠEK PERPAR Digitalno podpisal IRENA VENINŠEK PERPAR Datum: 2021.03.16 08:25:53 +01'00'

V vednost:

- naslov
- arhiv, tu

NACIONALNI INŠTITUT ZA JAVNO ZDRAVJE NIJZ 23

REPUBLIKA SLOVENIJA
MINISTRSTVO ZA ZDRAVJE
DIREKTORAT ZA JAVNO ZDRAVJE

Štefanova ulica 5, 1000 Ljubljana

T: 01 478 60 07
F: 01 478 60 79
E: gp.mz@gov.si
www.mz.gov.si

Region Projektni biro Brežice
Cesta prvih borcev 11
8250 Brežice

E-pošta: Mitja.Baskovic@region.si

Številka: 354-25/2021-9
Datum: 25. 7. 2022

Zadeva: Prvo mnenje k osnutku plana Občinski podrobni prostorski načrt za izkoriščanje mineralne surovine s sanacijo in predelavo gradbenih odpadkov Kaplja vas (OPPN 32-01), Občina Sevnica
ID 2028

Zveza: Dopis št. 3273/U-19 z dne 1. 7. 2022

V prilogi vam pošiljamo strokovno prvo mnenje k osnutku plana Občinski podrobni prostorski načrt za izkoriščanje mineralne surovine s sanacijo in predelavo gradbenih odpadkov Kaplja vas (OPPN 32-01), Občina Sevnica, s stališča pristojnosti varovanja zdravja ljudi, ki ga je pripravil Nacionalni inštitut za javno zdravje.

Ministrstvo za zdravje soglaša s priloženim mnenjem.

S spoštovanjem,

Pripravila:
Neja Kirič
svetovalka

dr. Katja Povhe Jemec, sekretarka
po pooblastilu št. 020-3/2020/138
z dne 14. 12. 2020

Priloge:
- mnenje Nacionalnega inštituta za javno zdravje, št. 354-31/2021-4 (256) z dne 25. 7. 2022

NIJZ Nacionalni inštitut za javno zdravje

CENTER ZA ZDRAVSTVENO EKOLOGIJO

Trubarjeva cesta 2
SI-1000 Ljubljana
t +386 1 2441 400
f +386 1 2441 447
www.nijz.si
info@nijz.si
ID DDV:
SI 44724535
TRR:
011006000043188

Številka: 354-31/2021-4 (256)
Ljubljana, dne 25. 7. 2022

REPUBLIKA SLOVENIJA
MINISTRSTVO ZA ZDRAVJE
DIREKTORAT ZA JAVNO ZDRAVJE
Štefanova ulica 5
1000 Ljubljana

Zadeva: Prvo mnenje k osnutku plana Občinski podrobni prostorski načrt za izkoriščanje mineralne surovine s sanacijo in predelavo gradbenih odpadkov Kaplja vas (OPPN 32-01), Občina Sevnica

Skladno z vašo vlogo št. 354-25/2021-7 z dne 5. 7. 2022 vam posredujemo prvo mnenje po 111. členu Zakona o urejanju prostora (Ur. l. RS, št. 61/17 in 199/21 – ZUreP-3) za segment zdravje ljudi za plan Občinski podrobni prostorski načrt za izkoriščanje mineralne surovine s sanacijo in predelavo gradbenih odpadkov Kaplja vas (OPPN 32-01).

Zahtevek za izdelavo mnenja izvira iz vloge družbe REGION Projektivni biro Brežice d.o.o., pod št. 3273/U-19 z dne 1. 7. 2022, ki je bila kot nosilcu urejanja prostora posredovana Ministrstvu za zdravje in je bila priložena vaši vlogi.

V pregled za izdelavo mnenja smo prejeli naslednjo dokumentacijo objavljeno na spletni povezavi https://www.obcina-sevnica.si/sl/prostorski-portal/prostorski-akti/2021011807371887/oppn-za-izkoriscanje-mineralne-surovine-s-sanacijo-in-predelavo-gradbenih-odpadkov-kaplja-vas-oppn-3201:

- Občinski podrobni prostorski načrt za izkoriščanje mineralne surovine s sanacijo in predelavo gradbenih odpadkov Kaplja vas (OPPN 32-01); faza: osnutek; izdelovalec: REGION Projektivni biro Brežice d.o.o., Cesta prvih borcev 11, 8250 Brežice; št. projekta: 3273/U-19; datum: maj 2022.
- Okoljsko poročilo za OPPN 32-01 izkoriščanje mineralne surovine s sanacijo in predelavo gradbenih odpadkov Kaplja vas; izdelovalca: Visoka šola za varstvo okolja, Trg mladosti 7, 3320 Velenje in Geostern d.o.o., Boga vas 2, 1296 Šentvid pri Stični; št. projekta: DP-VŠVO-302-01/22; datum: marec 2022.

Kot izhodišče za izdelavo mnenja smo uporabili naslednjo zakonodajo in kriterije:

- Drugi odstavek 4. člena Zakona o zdravstvenem varstvu in zdravstvenem zavarovanju (Uradni list RS, št. 72/06 – uradno prečiščeno besedilo, 114/06 – ZUTPG, 91/07, 76/08, 62/10 – ZUPJS, 87/11, 40/12 – ZUJF, 21/13 – ZUTD-A, 91/13, 99/13 – ZUPJS-C, 99/13 – ZSVarPre-

C, 111/13 – ZMEPIZ-1, 95/14 – ZUJF-C, 47/15 – ZZSDT, 61/17 – ZUPŠ, 64/17 – ZZDej-K, 36/19, 189/20 – ZFRO in 51/21, 159/21, 196/21 – ZDOsk, 15/22 in 43/22).

- Uredba o merilih za ocenjevanje verjetnosti pomembnejših vplivov izvedbe plana, programa, načrta ali drugega splošnega akta in njegovih sprememb na okolje v postopku celovite presoje vplivov na okolje, Ur.l. RS, št. 9/2009 in 44/22 – ZVO-2.
- Uredba o posegih v okolje, za katere je treba izvesti presojo vplivov na okolje (Uradni list RS, št. 51/14, 57/15, 26/17, 105/20 in 44/22 – ZVO-2).
- Kriteriji za ugotavljanje sprejemljivosti planov s stališča pristojnosti varovanja zdravja ljudi pred vplivi iz okolja v postopkih celovite presoje vplivov na okolje (Verzija 2), ki so objavljeni na spletni strani Ministrstva za zdravje (http://www.mz.gov.si/).

Pri izdelavi mnenja smo upoštevali tudi Mnenje o verjetnosti pomembnejših vplivov plana na okolje in konkretne smernice za segment zdravje ljudi za plan: Občinski podrobni prostorski načrt za izkoriščanje mineralne surovine s sanacijo in predelavo gradbenih odpadkov Kaplja vas (OPPN 32-01), Občina Sevnica, ki ga je pod št. 354-31/2021-2 (256) dne 16. 3. 2021 za potrebe Ministrstva za zdravje izdelal Nacionalni inštitut za javno zdravje.

1. PREVERITEV UPOŠTEVANJA SPLOŠNIH IN KONKRETNIH SMERNIC V PLANU

Splošnih smernic za pripravo OPPN Ministrstvo za zdravje še ni objavilo.

Nacionalni inštitut za javno zdravje (NIJZ) je v okviru zgoraj citiranega mnenja št. 354-31/2021-2 (256) z dne 16. 3. 2021 navedel konkretne smernice za pripravo osnutka plana.

Konkretne smernice so bile ustrezno upoštevane.

2. PREVERITEV UPOŠTEVANJA PREDPISOV S PODROČJA PRISTOJNOSTI MINISTRSTVA ZA ZDRAVJE

Menimo, da je bil drugi odstavek 4. člena Zakona o zdravstvenem varstvu in zdravstvenem zavarovanju (Uradni list RS, št. 72/06 in spremembe in dopolnitve) pri pripravi obravnavanega plana upoštevan do stopnje kot je to predvideno s predpisi s področja varovanja okolja (za dodatna pojasnila glej POJASNILA V ZVEZI Z OCENJEVANJEM VPLIVOV NA ZDRAVJE LJUDI na koncu tega mnenja).

3. MNENJE O USTREZNOSTI OKOLJSKEGA POROČILA

Menimo, da je Okoljsko poročilo za OPPN 32-01 izkoriščanje mineralne surovine s sanacijo in predelavo gradbenih odpadkov Kaplja vas z vidika obravnave vplivov na zdravje in počutje ljudi ustrezno in omogoča presojo vplivov na zdravje ljudi.

Menimo, da so vplivi izvedbe plana Občinski podrobni prostorski načrt za izkoriščanje mineralne surovine s sanacijo in predelavo gradbenih odpadkov Kaplja vas (OPPN 32-01) z vidika vplivov na zdravje in počutje ljudi sprejemljivi.

OBRAZLOŽITEV:

V Okoljsko poročilo za OPPN 32-01 izkoriščanje mineralne surovine s sanacijo in predelavo gradbenih odpadkov Kaplja vas so ustrezno obravnavani in ocenjeni vplivi na okolje in z njimi povezani okoljski cilji vezani na varovanje zdravja ljudi (kakovost zraka, hrup, vibracije, kakovost tal, površinskih in podzemnih voda ter oskrba s pitno vodo).

POJASNILA V ZVEZI Z OCENJEVANJEM VPLIVOV NA ZDRAVJE LJUDI:

Izhodišča, ki so bila uporabljena za mnenje o verjetnem pomembnem vplivu na zdravje ljudi, so naslednja:

- Odločitve o sprejemljivosti vplivov na zdravje temeljijo na mejnih vrednostih za onesnaženost okolja, ki so določene z veljavno slovensko zakonodajo s področja okolja (npr. za onesnaženost zraka, hrup v naravnem in življenjskem okolju, kakovost pitne vode, itd) ter drugih nacionalnih predpisih s področja ravnanja z okoljem, ki določajo mejne vrednosti, pravila ravnanja in podobno (npr. predpisi s področja urejanja emisij v vode in zrak, ravnanje z odpadki, itd.).
- V primeru presoje vpliva hrupa na zdravje in počutje ljudi pri oceni smiselno upoštevamo tudi smernice Svetovne zdravstvene organizacije iz leta 2018.
- Navedba v mnenju »da izvedba plana/posega verjetno ne bo imela pomembnejših vplivov na zdravje ljudi« pomeni, da stopnja tveganja za zdravje ljudi najverjetneje ne bo večja, kot je zajeta v mejne vrednosti, ki so določene z okoljsko zakonodajo. Vendar: skladnost z mejnimi vrednostmi ne pomeni nujno, da ni zdravstvenih učinkov.[1]
- Pri izdelavi mnenja smo upoštevali tudi, da bodo izvajalci del in upravljavci posega v času življenjske dobe posega (gradnja, obratovanje, odstranitev) spoštovali pripadajočo veljavno okoljsko zakonodajo in drugo pripadajočo zakonodajo, ki je namenjena varovanju zdravja ljudi.

Pripravili:

Andrej Uršič, univ. dipl. biol. ANDREJ URŠIČ Digitalno podpisal ANDREJ URŠIČ Datum: 2022.07.25 08:02:06 +02'00'

dr. Sonja Jeram, univ. dipl. biol. SONJA JERAM Digitally signed by SONJA JERAM Date: 2022.07.25 08:39:25 +02'00'

za Ivanka Gale, dr. med., spec. hig. in jav. zdravja ANDREJ URŠIČ Digitalno podpisal ANDREJ URŠIČ Datum: 2022.07.25 08:02:20 +02'00'

za Maša Ceglar, mag. san. inž. ANDREJ URŠIČ Digitalno podpisal ANDREJ URŠIČ Datum: 2022.07.25 08:02:36 +02'00'

Predstojnica
za Nina Pirnat, dr. med.
spec. epid. in javnega zdravja

INŠTITUT ZA JAVNO ZDRAVJE NIJZ 23

IRENA VENINŠEK PERPAR Digitalno podpisal IRENA VENINŠEK PERPAR Datum: 2022.07.25 08:55:43 +02'00'

V vednost:
- naslov
- arhiv, tu

[1] United Nations, Economic and Social Council, Economic Commission for Europe: Draft guidance on assessing health impacts in strategic environmental assessment. Working Group on Environmental Impact Assessment and Strategic Environmental Assessment. Ninth meeting, Geneva, 9–11 June 2020, ECE/MP.EIA/WG.2/2020/7

ZAVOD REPUBLIKE SLOVENIJE
ZA VARSTVO NARAVE

OBMOČNA ENOTA CELJE

Vodnikova ulica 3 | 3000 Celje
T 03 42 60 343
E zrsvn.oece@zrsvn.si
www.zrsvn.si

REJETO
19 -03- 2021

Številka:1-III-105/2-O-21/GK
Datum: 16.03.2021

Region projektivni biro Brežice d.o.o.
Cesta prvih borcev 11

8250 Brežice

ZADEVA: Naravovarstvene smernice k OPPN 32-01:Izkoriščanje mineralne surovine s sanacijo in predelavo gradbenih odpadkov Kaplja vas

Z vlogo za potrebe izdelave OPPN 32-01:Izkoriščanje mineralne surovine s sanacijo in predelavo gradbenih odpadkov Kaplja vas, z dne 15.02.2021, prejeto dne 18.02.2021, ste zaprosili naslovni Zavod za izdajo naravovarstvenih smernic.

Vlogi ste priložili:
- pooblastilo Občine Žalec,
- gradivo za izdelavo smernic (izhodišča, dopolnjena izhodišča, sklep o postopku priprave OPPN) – dostopno na spletni strani občine Sevnica.

Na obravnavanem območju ni varovanih območij, območij naravnih vrednot ali območij pomembnih za biotsko raznovrstnost.

Na osnovi petega odstavka 97. člena Zakona o ohranjanju narave (*Uradni list RS, št. 96/04 – uradno prečiščeno besedilo, 61/06 – ZDru-1, 8/10 – ZSKZ-B, 46/14, 21/18 – ZNOrg, 31/18 in 82/20; v nadaljevanju: ZON*) vas obveščamo, da za OPPN 32-01:Izkoriščanje mineralne surovine s sanacijo in predelavo gradbenih odpadkov Kaplja vas izdelava naravovarstvenih smernic in naravovarstvenega mnenja ni potrebna.

Na osnovi 105. člena ZON v postopku pridobitve gradbenega dovoljenja za objekte na tem območju pridobitev naravovarstvenih pogojev ni potrebna.
Opozarjamo, da so na spletni strani, kjer je odloženo gradivo, objavljene napačne fotografije (kamnolom Červivec), kar je zavajajoče pri obravnavi gradiva.

Pripravil:
Gregor Kalan
naravovarstveni svetovalec

Vodja OE Celje:
Tanja Košar Starič
naravovarstvena svetnica

Zavod RS za varstvo narave, Ljubljana
Ljubljana, Tobačna ul. 5
1

Vročiti:
- naslovniku
- arhiv

ZAVOD REPUBLIKE SLOVENIJE
ZA VARSTVO NARAVE

OBMOČNA ENOTA CELJE

Vodnikova ulica 3 | 3000 Celje
T 03 42 60 343
E zrsvn.oece@zrsvn.si | www.zrsvn.si

Številka: 1-III-105/3-O-20/GK
Datum: 16.03.2021

PREJETO
18 -03- 2021

Region projektivni biro Brežice d.o.o.
Cesta prvih borcev 11

8250 Brežice

Zadeva: OPPN 32-01:Izkoriščanje mineralne surovine s sanacijo in predelavo gradbenih odpadkov Kaplja vas

A. **Mnenje o obveznosti izvedbe presoje sprejemljivosti plana na varovana območja**
B. **Ocena verjetnosti pomembnejših vplivov izvedbe plana na naravne vrednote in biotsko raznovrstnost**

Z vlogo št.: 3273/U-19 z dne 15. 2. 2021, ste zaprosili naslovni zavod za mnenje o verjetnosti pomembnejših vplivov izvedbe plana z vidika varstva narave, v zvezi z OPPN 32-01:Izkoriščanje mineralne surovine s sanacijo in predelavo gradbenih odpadkov Kaplja vas.

Mnenje izdajamo po 101.a členu Zakona o ohranjanju narave (*Uradni list RS, št. 96/04 – uradno prečiščeno besedilo, 61/06 – ZDru-1, 8/10 – ZSKZ-B, 46/14, 21/18 – ZNOrg, 31/18 in 82/20*; v nadaljevanju ZON), skladno z 11. členom ter Prilogo 2 Pravilnika o presoji sprejemljivosti vplivov izvedbe planov in posegov v naravo na varovana območja (Uradni list RS, št. 130/04, 53/06, 38/10 in 3/11) ter 3. členom Uredbe o merilih za ocenjevanje verjetnosti pomembnejših vplivov izvedbe plana, programa, načrta ali drugega splošnega akta in njegovih sprememb na okolje v postopku celovite presoje vplivov na okolje (Uradni list RS, št. 9/09).

A. **Mnenje o obveznosti izvedbe presoje sprejemljivosti plana na varovana območja**

Po pregledu predložene dokumentacije je bilo ugotovljeno, da območje plana in njegovega daljinskega vpliva leži izven posebnega varstvenega območja (območja Natura 2000) in zavarovanega območja. Zato ocenjujemo, da presoje sprejemljivosti vplivov izvedbe plana v naravo na varovana območja ni treba izvesti.

B. **Ocena verjetnosti pomembnejših vplivov izvedbe plana na naravne vrednote in biotsko raznovrstnost**

Ocenjujemo, da plan verjetno ne bo pomembno vplival na naravne vrednote in biotsko raznovrstnost.

Pripravil:
Gregor Kalan
naravovarstveni svetovalec

Vodja OE Celje:
Tanja Košar Starič
naravovarstvena svetnica

Zavod RS za varstvo narave, Ljubljana
Ljubljana, Tobačna ul. 5
1

Poslati: naslovnik, arhiv

ZAVOD REPUBLIKE SLOVENIJE
ZA VARSTVO NARAVE

PREJETO
22 -07- 2022

OBMOČNA ENOTA CELJE
Vodnikova ulica 3 | 3000 Celje
T 03 42 60 343
E zrsvn.oece@zrsvn.si
www.zrsvn.si

Številka: 3563-0073/2022-2
Datum: 19. 7. 2022

REGION projektivni biro Brežice d.o.o.
CESTA PRVIH BORCEV 11

8250 Brežice

Zadeva: Občinski podrobni prostorski načrt (OPPN) za izkoriščanje mineralne surovine s sanacijo in predelavo gradbenih odpadkov Kaplja vas 32-01

A. Mnenje o ustreznosti in skladnosti okoljskega poročila
B. Mnenje o sprejemljivosti vplivov plana na varovana območja

Z vlogo št. 3273/U-19, z dne 1.7.2022, prejeto dne 6.7.2022, po elektronski pošti, ste zaprosili naslovni zavod za mnenje o tem, ali okoljsko poročilo omogoča presojo vplivov izvedbe plana na okolje s stališča naše pristojnosti oziroma ali je za izvedbo presoje sprejemljivosti okoljsko poročilo treba dopolniti z dodatnimi in/ali podrobnejšimi informacijami in katerimi.

V kolikor sta okoljsko poročilo ustrezna, ste nas zaprosili tudi za mnenje o sprejemljivosti vplivov izvedbe plana na okolje s stališča naše pristojnosti.

Mnenje izdajamo po 101.a členu Zakona o ohranjanju narave (Uradni list RS, št. 96/04 – uradno prečiščeno besedilo, 61/06 – ZDru-1, 8/10 – ZSKZ-B, 46/14, 21/18 – ZNOrg, 31/18, 82/20 in 3/22 – ZDeb - ZON), skladno z 80. in 84. Zakona o varstvu okolja (Uradni list RS, št. 44/22 – ZVO-2).

Vlogi ste priložili:
- Pooblastilo.

Gradivo za pripravo mnenja je bilo dostopno na spletni strani občine Sevnice na portalu prostorskega načrtovanja.

A. Mnenje o ustreznosti in skladnosti okoljskega poročila

Po pregledu okoljskega poročila ugotavljamo, da je slednje ustrezno in skladno s 15. členom Pravilnika ter omogoča presojo vplivov izvedbe plana na varovana območja.

B. Mnenje o sprejemljivosti vplivov plana na varovana območja

Naslovni zavod po pregledu predloženega okoljskega poročila in dodatka okoljskega poročila za presojo sprejemljivosti vplivov izvedbe plana na varovana območja ugotavlja, da so **vplivi izvedbe plana za *OPPN Kaplja vas 32-10* s stališča varstva narave sprejemljivi.**

Pripravil(a):
Gregor Kalan, prof. biol. in kem.
višji naravovarstveni svetovalec

Vodja OE Celje:
Tomaž Acman, univ. dipl. inž. kraj. arh
višji naravovarstveni svetovalec

Zavod RS za varstvo narave, Ljubljana
Ljubljana, Tobačna ul. 5
1

Poslano:
- naslovniku,
- arhivu.

ZAVOD za GOZDOVE SLOVENIJE
Območna enota Brežice

PREJETO
04 -03- 2021

Region d.o.o.
Cesta prvih borcev 11
8250 Brežice

Datum: 3.3.2021
Številka: 350-5/21-2
Vaš znak: 3273/U-19

Zadeva: **Mnenje o verjetnosti pomembnejših vplivov izvedbe OPPN na okolje – k OPPN 32-01: Izkoriščanje mineralne surovine s sanacijo in predelavo gradbenih odpadkov Kaplja vas in pridobitev konkretnih smernic**

Zavod za gozdove (ZGS), OE Brežice je 18.02.2021 prejel poziv projektanta Region d.o.o. Brežice za pridobitev mnenja o verjetnosti pomembnih vplivov izvedbe OPPN na okolje – k OPPN 32-01: Izkoriščanje mineralne surovine s sanacijo in predelavo gradbenih odpadkov Kaplja vas in pridobitev konkretnih smernic. Gradivo je bilo dostopno na spletni strani občine Sevnica.

Na osnovi proučitve razpoložljivega gradiva ZGS OE Brežice ugotavlja, da izvedba OPPN ne bo imela pomembnih vplivov na okolje z vidika naše pristojnosti.

ZGS podaja naslednje konkretne smernice:

1. Po končanem izkoriščanju je na območju kamnoloma potrebno ponovno osnovati gozd. Z izkoriščanjem prizadeti gozdni prostor mora biti po končani eksploataciji ustrezno saniran, v smislu ekološke in funkcionalne skladnosti (pogozditev z ustreznimi vrstami, utrjevanje brežin).
2. Pri širitvi kamnoloma ni dovoljeno posegati v gozd izven območja, opredeljenega v občinskem podrobnem prostorskem načrtu (sečnja zaradi gradbenih dovozov, gradnje pomožnih objektov). Prepovedano je vsako zasipavanje in odlaganje materiala v okoliške gozdove in odstranjevanje zarasti.
3. Dostop na sosednja gozdna zemljišča mora biti zagotovljen v času priprave in v času izkoriščanja kamnoloma.
4. Pri poseku in spravilu lesa se mora upoštevati določila Pravilnika o izvajanju sečnje, ravnanju s sečnimi ostanki, spravilu in zlaganju gozdnih lesnih sortimentov (Uradni list RS št. 55/94 in dalje) in Uredbo o varstvu pred požari v naravnem okolju (Uradni list RS št. 4/06).
5. Krčitev gozda – posek dreves se lahko izvede po pridobitvi dovoljenja za izkoriščanje ob predhodni označitvi in evidentiranju gozdnega drevja, ki ga izvede Zavod. Zavod izda na podlagi dokončnega dovoljenja ugotovitveno odločbo, v kateri se določita količina in struktura dreves za posek.

Pripravil
Boris Bogovič,
univ.dipl.inž.gozd.



Vodja OE ZGS
Niko Rainer, univ.dipl.inž.gozd.

V vednost:
- ZGS KE Sevnica (po el. pošti)
- gp.mkgp@gov.si

Elektro Celje, d.d.

Vrunčeva 2a
3000 Celje
Slovenija

T +386 (0) 3 42 01 000
F +386 (0) 3 42 01 010

E info@elektro-celje.si
W www.elektro-celje.si

ELEKTRO CELJE, d.d. za distribucijskega operaterja na osnovi 465. člena Energetskega zakona (Ur. l. RS, št. 17/14, 81/15, 43/19- spremembe in dopolnitve EZ-1B, 60/19-UPB, 65/20- spremembe in dopolnitve EZ-1C in 158/20-ZURE) in Zakona o urejanju prostora (Ur. l. RS, št. 61/17) ter na podlagi vloge št. 3273/U-19 z dne 25. 2. 2021 izdaja vložniku:

REGION, PROJEKTIVNI BIRO BREŽICE d.o.o.
CESTA PRVIH BORCEV 11

8250 BREŽICE

EC21050753

KONKRETNE SMERNICE št. 3003

I. UVODNE UGOTOVITVE

K dokumentaciji: OPPN 32-01: Izkoriščanje mineralne surovine s sanacijo in predelavo gradbenih odpadkov Kaplja vas; dopolnjena izhodišča, št. 3273/U-19, ki jo je izdelal REGION, Projektivni biro Brežice d.o.o., Cesta prvih borcev 11, 8250 Brežice, v februarju 2021.
Naročnik: Občina Sevnica, Glavni trg 19a, 8290 Sevnica

Katastrska občina	Parcelne številke
1397 – Tržišče	Območje v velikosti 10 ha, razvidno iz priložene situacije

Predvideni objekti:
- infrastrukturni objekti za površinsko pridobivanje rudnin

Ostale uvodne ugotovitve:
Vložnik je z vlogo dne 25. 2. 2021 zaprosil za izdajo konkretnih smernic k OPPN 32-01: Izkoriščanje mineralne surovine s sanacijo in predelavo gradbenih odpadkov Kaplja vas. Konkretne smernice izdajamo na osnovi priložene dokumentacije: OPPN 32-01: Izkoriščanje mineralne surovine s sanacijo in predelavo gradbenih odpadkov Kaplja vas; dopolnjena izhodišča, št. 3273/U-19, ki jo je vložnik sam izdelal v februarju 2021.
K smernicam prilagamo »Ureditveno situacijo v času pridobivanja« iz omenjene dokumentacije in situacijo s prikazom obstoječih SN elektroenergetskih vodov in naprav Elektro Celje, d.d. na tem območju v merilu 1:2500.
V primeru odstopanja od istega preneha veljavnost izdanih smernic.

II. POTEK OBSTOJEČEGA IN PREDVIDENEGA DISTRIBUCIJSKEGA SISTEMA

1. Na območju predvidenega posega v prostor ni elektroenergetskih vodov in naprav, ki jih je treba upoštevati kot omejitveni faktor v smislu varovalnega pasu. Priložena situacija prikazuje stanje obstoječih SN el. energetskih vodov in naprav izven območja OPPN.
2. V situacijo infrastrukture načrtovanega prostorskega akta je treba vrisati obstoječe in predvidene SN in NN el. en. vode in naprave. Potek trase obstoječih SN el. en. vodov in naprav Elektro Celje, d.d. je razviden iz priložene situacije v merili 1:2500.

III. TEHNIČNI POGOJI

1. Električna energija za priključitev predvidenih infrastrukturnih objektov na distribucijsko omrežje je na razpolago na NN zbiralnicah v obstoječi transformatorski postaji (TP) 20/0,4 kV Tržišče peskokop: 1031.
2. Investitor AGM Pungerčar d.o.o., Malkovec 1 b, 8296 Tržišče ima na merilnem mestu št. 8045985 zakupljenih 277 kW priključne moči (3 x 425A), meritve so nameščene v TP Tržišče peskokop: 1031.
2. V fazi nadaljnjega načrtovanja in v primeru eventualnega povečanja priključne moči si mora investitor za priključitev na distribucijsko omrežje od Elektro Celje, d.d. pridobiti soglasje za priključitev na distribucijsko omrežje in dokumente za posege v prostor v skladu z veljavno zakonodajo.

IV. OSTALI POGOJI

1. Pri načrtovanju in gradnji objekta na območju, za katera bo izdelan prostorski akt, je treba upoštevati veljavno tipizacijo Elektro Celje, d.d., veljavne tehnične predpise in standarde, obstoječo elektroenergetsko infrastrukturo ter pridobiti upravno dokumentacijo. Elektroenergetska infrastruktura mora biti projektno obdelana v posebni mapi.
2. Pri gradnji objekta v varovalnem pasu elektroenergetskih vodov in naprav je potrebno izpolniti zahteve glede elektromagnetnega sevanja in hrupa (Ur. l. RS, št. 70/96) in zahteve Pravilnika o pogojih in omejitvah gradenj, uporabe objektov ter opravljanja dejavnosti v območju varovalnega pasu elektroenergetskih omrežij (Ur. l. RS 101/10).
3. Naročnik si bo moral k predmetnemu prostorskemu aktu pridobiti naše mnenje.
4. Ostalo:

Pri delih v bližini el. en. vodov in naprav je treba upoštevati veljavne varnostne in tehnične predpise.
Vsi stroški popravil poškodb, ki bi nastali na el. en. vodih in napravah, kot posledica predmetnega posega bremenijo investitorja predmetnih del, kar je v skladu s 10. členom Pravilnika o pogojih in omejitvah gradenj, uporabe objektov ter opravljanja dejavnosti v območju varovalnega pasu elektroenergetskih omrežij (Ur. l. RS, št. 101/10). Vsa dela, ki bodo posegala v obstoječe električne vode in naprave je treba vnesti v gradbeni dnevnik in isto mora biti podpisano s strani pooblaščenega predstavnika Elektro Celje, d.d..
Pri nadaljnjem načrtovanju prostora si mora načrtovalec v fazi izdelave OPPN pridobiti od Elektro Celja, d.d. mnenje k smernicam v skladu z Zakonom o urejanju prostora (Ur. l. RS št. 61/17). K vlogi za izdajo mnenja je potrebno priložiti zbirno situacijo komunalnih naprav in napeljav v pisni ali elektronski obliki (v doc in dwg ali shp formatu).

Celje, 10. 3. 2021

Pripravil/-a:
Deželak Drago

Vodja službe za razvoj:
mag. TOMISLAV KRAMARŠEK

Poslano:
- REGION, projektivni biro Brežice d.o.o., Cesta prvih borcev 11, 8250 Brežice
- Arhiv (DE Krško, PP- posegi v prostor KK)

Priloge:
- Ureditvena situacija v času pridobivanja
- ~~Situacija obstoječih SN in NN el.~~ en. vodov in naprav



Celje, 10.3.2021

Elektro Celje

Izris:	Situacija obstoječih SN el. en. vodov in naprav	
N	**Merilo:**	1:2500
	Izdelal:	Deželak Drago
	Datum:	10.03.2021

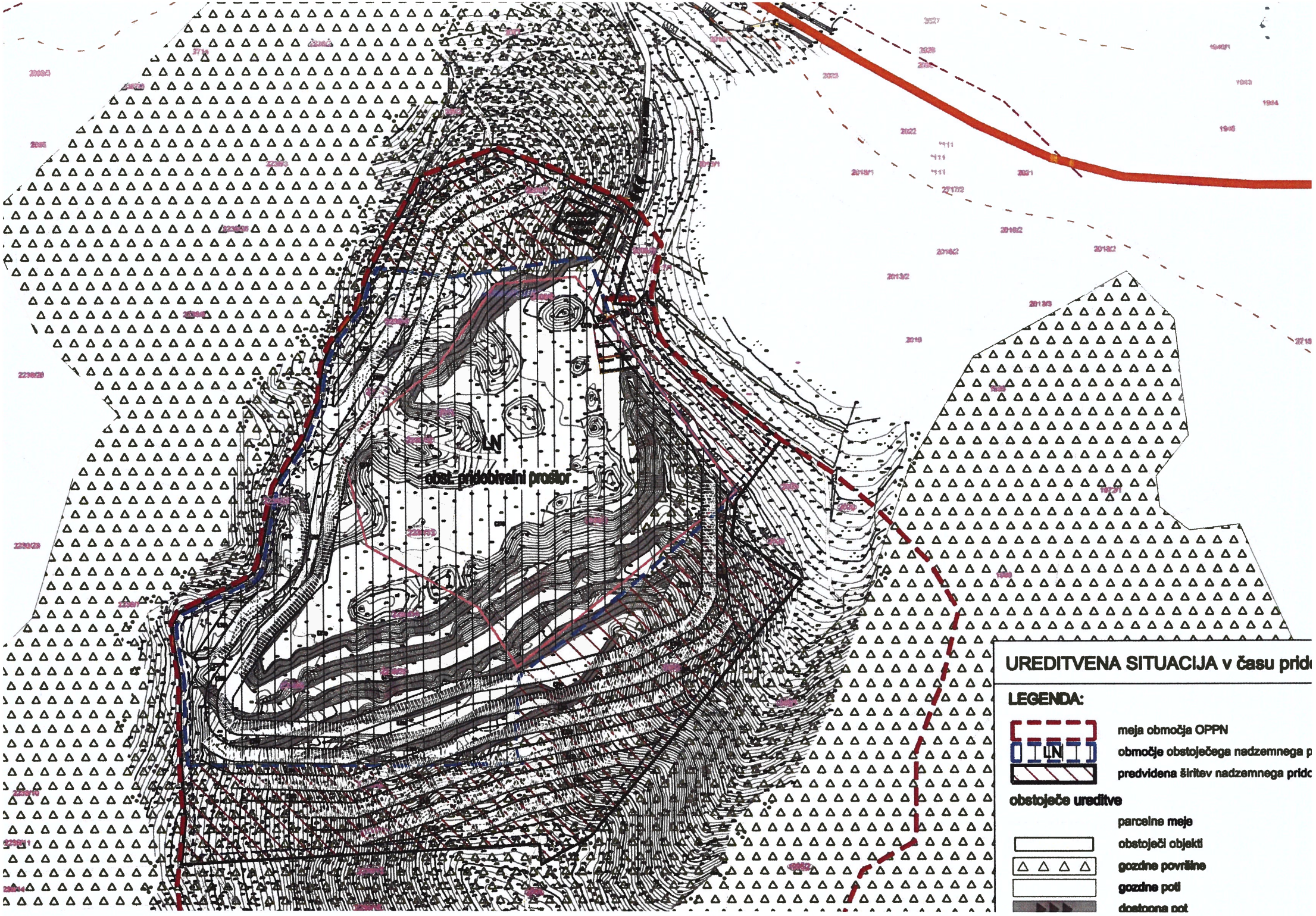

LN
obst. pridobivalni prostor
UREDITVENA SITUACIJA v času prid
LEGENDA:
meja območja OPPN
LN
območje obstoječega nadzemnega p
predvidena širitev nadzemnega pridc
obstoječe ureditve
parcelne meje
obstoječi objekti
gozdne površine
gozdne poti
dostopna pot

Občina Sevnica, Glavni trg 19 a, 8290 Sevnica
Tel.: 07 81 61 200, fax: 07 81 61 210
obcina.sevnica@siol.net
www.obcina-sevnica.si

ODDELEK ZA OKOLJE IN PROSTOR

Številka: 3505-0001/2020
Datum: 1.4.2021

PREJETO
06 -04- 2021

REGION d.o.o.
Cesta prvih borcev 11,
8295 Brežice

Zadeva: **Poziv za izdajo konkretnih smernic k OPPN 32-01 - Izkoriščanje mineralne surovine s sanacijo in predelavo gradbenih odpadkov Kaplja vas, ID prostorskega akta: 2028**

Zveza: vaša vloga št. 3273/U-19 z dne 15. 2. 2021

Spoštovani,

Stranka, REGION d.o.o., Brežice, je po pooblastilu Občine Sevnica, ki jo zastopa župan Srečko Ocvirk, 18.2.2021 Občino Sevnica zaprosila za konkretne smernice in mnenje o verjetnosti pomembnejših vplivov plana na okolje: Občinski podrobni prostorski načrt 32-01: Izkoriščanje mineralne surovine s sanacijo in predelavo gradbenih odpadkov Kaplja vas, ID 2028, in navedla, da je gradivo objavljeno na spletni strani: https://www.obcina-sevnica.si/sl/prostorski-portal/prostorski-akti/2021011807371887/oppn-za-izkoriscanje-mineralne -surovine-s-sanacijo-in-predelavo-gradbenih-odpadkov-kaplja-vas-oppn-3201 .

naše konkretne smernice so, da izdelovalec upošteva določbe OPN Sevnica ter vse predhodne pogoje in podane usmeritve strokovnih služb Občine Sevnica.

Lep pozdrav.

Pripravil:
Dušan Markošek, univ.dipl.inž.arh.
Občinski urbanist

Občina Sevnica 10

Roman Perčič, univ.dipl.inž.str.
Vodja Oddelka za okolje in prostor

VROČITI:
- naslovniku

VLOŽITI:
- v zadevo

Javno podjetje Komunala d.o.o. Sevnica
Naselje heroja Maroka 17
8290 Sevnica

tel.: 07 816 47 00, fax: 07 816 47 11
e-mail: komunala.sevnica@siol.net
www.komunala-sevnica.si

PREJETO
04 -03- 2021

Številka: 352-48/21
Datum izdaje: 3.3.2021

Na podlagi Zakona o graditvi objektov (Ur. list RS, št. 102/04, 14/05, 126/2007, 108/09, 57/12, 110/13, 19/15), Odloka o gospodarskih javnih službah v Občini Sevnica (Uradni list RS, št. 80/13 in vse spremembe), Uredbe o oskrbi s pitno vodo (Ur. list RS, št. 88/12), Odloka o oskrbi s pitno vodo na območju Občine Sevnica (Ur.list RS št. 33/14-UPB), Pravilnika o tehnični izvedbi in uporabi objektov in naprav javnih in zasebnih vodovodov na območju Občine Sevnica (Ur. List RS, št. 84/09), Uredbe o odvajanju in čiščenju komunalne odpadne vode (Ur. l. RS, št. 98/15, 76/17, 81/19), Odloka o odvajanju in čiščenju komunalnih in padavinskih odpadnih voda na območju Občine Sevnica (Uradni list RS, št. 33/14-UPB), Tehničnega pravilnika o objektih in napravah za odvajanje in čiščenje odpadnih in padavinskih voda (Uradni list RS, št. 47/09), Javno podjetje Komunala d.o.o. Sevnica, Naselje heroja Maroka 17, 8290 Sevnica, izdaja

SMERNICE K OBČINSKEM PODROBNEM PROSTORSKEM NAČRTU

izvajalca javne službe vodooskrbe k gradnji v varovalnem pasu na območju zasebnega vodovoda

Pripravljavec: **Občina Sevnica, Glavni trg 19a, 8290 Sevnica**

Vrsta dokumentacije: **OPPN ZA IZKORIŠČANJE MINERALNE SUROVINE S SANACIJO IN PREDELAVO GRADBENIH ODPADKOV KAPLJA VAS (OPPN 32-01)**

Lokacija.: **Kaplja vas**

Na osnovi vloge projektanta za izdajo smernic k OPPN za izkoriščanje mineralne surovine s sanacijo in predelavo gradbenih odpadkov Kaplja vas (OPPN 32-01) izdajamo smernice pod naslednjimi pogoji:

1 Najmanjši odmik cevi zasebnega vodovoda od spodnjega roba podzemnih temeljev ali podzemnih objektov znaša 1,5 m, merjeno po horizontalni kateti pravokotnega trikotnika, ki ima začetek 30 cm pod dnom cevi v osi vodovoda in oklepa z diagonalo, ki se konča na robu temelja ali objekta, kot 35 °.

2 Pri izvedbi del na območju zasebnega vodovoda, ki lahko škodno vplivajo na vodovodne objekte in naprave, je potrebno pred začetkom del pri upravljavcu pridobiti podatke o poteku vodovoda s pogoji za izvedbo del.

3 Na vodovodnih napravah se ne sme graditi, postavljati objekte ali nasipati material, ki bi lahko povzročil poškodbe na vodovodu ali oviral njegovo delovanje in vzdrževanje.

4 V primeru nastalih poškodb je povzročitelj škode dolžan nemudoma obvestiti upravljavca o kraju, času in vrsti poškodbe, ter upravljavcu naročiti popravilo in poravnati stroške popravila nastale poškodbe in stroške odtečene vode. V nasprotnem primeru upravljavec stroške sanacije in popravila, po izstavitvi opomina in neporavnavi le tega, izterja po sodni poti.

Javno podjetje Komunala d.o.o. Sevnica
Naselje heroja Maroka 17
8290 Sevnica

komunala sevnica 1956

tel.: 07 816 47 00, fax: 07 816 47 11
e-mail: komunala.sevnica@siol.net,
www.komunala-sevnica.si

5 V primeru vzdrževalnih del na zasebnem vodovodu je potrebno dovoliti kakršenkoli poseg, ki ga zahteva redno vzdrževanje komunalnih vodov. Investitor sam krije stroške posega v sklopu rednih vzdrževalnih del in ne zahteva od upravljavca komunalnih vodov vzpostavitev objektov, ki so bili tekom posega poškodovani, v prvotno stanje.

Komunala Sevnica d.o.o.

Mitja Udovč, dipl.inž.grad.
direktor

Vročiti:

- REGION , Projektivni biro Brežice d.o.o., Cesta prvih borcev 11, 8250 Brežice (po pooblastilu)
- spis,tu

Javno podjetje Komunala d.o.o. Sevnica
Naselje heroja Maroka 17
8290 Sevnica

tel.: 07 816 47 00, fax: 07 816 47 11
e-mail: komunala.sevnica@siol.net,
www.komunala-sevnica.si

PREJETO
26 07- 2022

Številka: 352-109/22
Datum izdaje: 22.7.2022

Na podlagi Gradbenega zakona (GZ-1) (Ur. l. RS, št. 199/2021), Zakona o urejanju prostora (ZUreP-3) (Ur. l. RS, št. 199/2021), Zakona o varstvu okolja (ZVO-2) (Ur. l. RS, 44/22), Odloka o gospodarskih javnih službah v Občini Sevnica (Ur. l. RS, št. 80/13, 32/17,80/20, 134/20), Uredbe o oskrbi s pitno vodo (Ur. l. RS, št. 88/12), Odloka o oskrbi s pitno vodo na območju Občine Sevnica (Ur.l. RS št. 33/14-UPB), Pravilnika o tehnični izvedbi in uporabi objektov in naprav javnih in zasebnih vodovodov na območju Občine Sevnica (Ur. l. RS, št. 84/09), Uredbe o odvajanju in čiščenju komunalne odpadne vode (Ur. l. RS, št. 98/15, 76/17, 81/19, 194/21), Odloka o odvajanju in čiščenju komunalnih in padavinskih odpadnih voda na območju Občine Sevnica (Ur. l. RS, št. 33/14-UPB), Tehničnega pravilnika o objektih in napravah za odvajanje in čiščenje odpadnih in padavinskih voda (Uradni list RS, št. 47/09), Uredbe o odpadkih (Ur. l. RS, št. 37/15, 69/15, 129/20), Odloka o ravnanju z odpadki na območju Občine Sevnica (Ur. l. RS, št. 33/14-UPB-2), Odloka o javni razsvetljavi v Občini Sevnica (Ur. l. RS, št. 68/08, 16/09, 46/14, 46/15), Odloka o oskrbi naselij s plinom iz javnega plinovodnega omrežja v občini Sevnica (Ur. l. RS , št. 54/92, 41/93), Pravilnika o pogojih za dobavo in odjem zemeljskega plina s tarifnim sistemom za prodajo plina iz javnega plinovodnega omrežja v mestu Sevnica (Ur. l. RS, št. 57/94) ter Pravilnika o tehničnih pogojih za graditev, obratovanje in vzdrževanje plinovodov z največjim delovnim tlakom do vključno 16 bar (Ur. l. RS, št. 26/02, 54/02) Javno podjetje Komunala d.o.o. Sevnica, Naselje heroja Maroka 17, 8290 Sevnica, izdaja

POZITIVNO MNENJE K OPPN

Pripravljavec: **Občina Sevnica, Glavni trg 19a, 8290 Sevnica**

Vrsta objekta: **OPPN ZA IZKORIŠČANJE MINERALNE SUROVINE S SANACIJO IN PREDELAVO GRADBENIH ODPADKOV KAPLJA VAS (OPPN 32-01)**

Lokacija.: **Kaplja vas**

Po pregledu **OPPN ZA IZKORIŠČANJE MINERALNE SUROVINE S SANACIJO IN PREDELAVO GRADBENIH ODPADKOV KAPLJA VAS (OPPN 32-01)** ugotavljamo, da je upoštevana zgoraj navedena zakonodaja.

Pripravljavcu tako izdajamo **pozitivno mnenje** na **OPPN ZA IZKORIŠČANJE MINERALNE SUROVINE S SANACIJO IN PREDELAVO GRADBENIH ODPADKOV KAPLJA VAS (OPPN 32-01).**

Mitja Udovč, dipl.inž.grad.

Vročiti:

- REGION, Projektivni biro Brežice d.o.o., Cesta prvih borcev 11, 8250 Brežice (po pooblastilu)
- spis,tu

MNENJA K PREDLOGU

DOKUMENT JE ELEKTRONSKO PODPISAN!
Podpisnik: Tanja Bolte
Izdajatelj certifikata: SI-PASS-CA
Številka certifikata: 3496234F0000000057518
Potek veljavnosti: 04. 01. 2026
Čas podpisa: 29. 11. 2023 15:09
Št. dokumenta: 35409-252/2023-2570-6

REPUBLIKA SLOVENIJA
MINISTRSTVO ZA OKOLJE, PODNEBJE IN ENERGIJO

Langusova ulica 4, 1535 Ljubljana

T: 01 478 82 00
E: gp.mope@gov.si
www.mope.gov.si

Številka: 35409-252/2023-2570-6
Datum: 29. 11. 2023

Ministrstvo za okolje, podnebje in energijo izdaja na podlagi 46. člena Zakona o varstvu okolja (Uradni list RS, št. 39/2006-ZVO-1-UPB1, 49/06-ZMetD, 66/06-odl. US, 33/07-ZPNačrt, 57/08-ZFO-1A, 70/80, 108/09, 48/12, 57/12, 92/13, 56/15, 102/15, 30/16, 61/17-GZ, 21/18 – ZNOrg, 84/18-ZIURKOE, 158/20 in 44/22-ZVO-2 v upravni zadevi odločitve o sprejemljivosti vplivov izvedbe plana na okolje za plan Občinski podrobni prostorski načrt (OPPN) za izkoriščanje mineralne surovine s sanacijo in predelavo gradbenih odpadkov Kaplja vas, pripravljavki plana, Občini Sevnica, Glavni trg 19 a, 8290 Sevnica, naslednjo

Odločbo

1. Vplivi plana na okolje, ugotovljeni v postopku celovite presoje vplivov na okolje, za plan Občinski podrobni prostorski načrt (OPPN) za izkoriščanje mineralne surovine s sanacijo in predelavo gradbenih odpadkov Kaplja vas, so sprejemljivi ob upoštevanju omilitvenih ukrepov, ki so določeni v Odloku o občinskem podrobnem prostorskem načrtu (OPPN) za izkoriščanje mineralne surovine s sanacijo in predelavo gradbenih odpadkov Kaplja vas, izdelovalca Region Projektivni biro Brežice d. o. o., št. 3273/U-19, september 2023.
2. V tem postopku ni bilo stroškov.

Obrazložitev

I

Pooblaščenec stranke Region Projektivni biro Brežice d. o. o., Cesta prvih borcev 11, 8250 Brežice, je v imenu stranke Občina Sevnica vložil vlogo št. 3273/U-19 z datumom 2. 11. 2023, na Ministrstvo za okolje, podnebje in energijo (v nadaljnjem besedilu Ministrstvo) in zaprosil za odločitev o sprejemljivosti vplivov izvedbe plana Občinski podrobni prostorski načrt (OPPN) za izkoriščanje mineralne surovine s sanacijo in predelavo gradbenih odpadkov Kaplja vas, na okolje.

Vlogi je bilo priloženo in tekom postopka pridobljeno naslednje gradivo, ki je bilo podlaga za odločanje:

- Vloga št. 3273/U-19, 2. 11. 2023, Region Projektivni biro Brežice d. o. o.,
- Pooblastilo Občine Sevnica št. 021-0001/2020, 11. 11. 2020,
- Predlog OPPN za izkoriščanje mineralne surovine s sanacijo in predelavo gradbenih odpadkov Kaplja vas (OPPN 32-01) št. 3273/U-19, september 2023, Region d. o. o.,
- Odlok o OPPN za izkoriščanje mineralne surovine s sanacijo in predelavo gradbenih odpadkov Kaplja vas,
- Mnenje Ministrstva za kulturo št. 35012-43/2021-3340-17, 16. 11. 2023,
- Mnenje Zavoda RS za varstvo narave št. 3563-0073/2022-4, 14. 11. 2023,
- Mnenje Direkcije RS za vode št. 35024-288/2023-4, 22. 11. 2023,
- Mnenje Ministrstva za kmetijstvo št. 3504-125/2022/5, 24. 11. 2023,
- Mnenje Ministrstva za zdravje št. 354-25/2021-13, 10. 11. 2023 in mnenje Nacionalnega inštituta za javno zdravje št. 354-31/2021-6 (256), 6. 11. 2023,
- Mnenje Zavoda za gozdove Slovenije št. 350-10/2023-2, 27. 9. 2023,

- Mnenje Ministrstva za kmetijstvo, gozdarstvo in prehrano št. 3401-105/2008/119, 16. 10. 2023,
- Mnenje Zavoda za ribištvo Slovenije št. 4201-83/2022-5, 13. 10. 2022.

II

Ministrstvo za okolje in prostor je dne 22. 6. 2021 izdalo odločbo št. 35409-100/2021-2550-7 s katero je odločilo, da je za OPPN Kaplja vas potrebno izvesti celovito presojo vplivov na okolje.

Ministrstvo je dne 9. 1. 2023 z mnenjem št. 35409-561/2022-2550-8 potrdilo ustreznost Okoljskega poročila za OPPN za izkoriščanje mineralne surovine s sanacijo in predelavo gradbenih odpadkov Kaplja vas (OPPN 31-01) izdelovalca Visoka šola za varstvo okolja Velenje in Geostern d. o. o., št. DP-VŠVO-302-01/22, marec 2022 in stranki občini Sevnica sporočilo, da je primerno za javno razgrnitev.

Pripravljavec plana je gradivo javno razgrnil v času 26. 6. 2023 do vključno 28. 7. 2023. Javna obravnava je bila opravljena dne 12. 7. 2023 v Kulturni dvorani v Tržišču.

III

Po 46. členu Zakona o varstvu okolja (ZVO-1) ministrstvo v 30 dneh od prejema plana ob upoštevanju mnenj ministrstev in organizacij iz 42. člena tega zakona izda odločbo, s katero plan potrdi, če presodi, da so njegovi vplivi na okolje sprejemljivi, ali potrditev zavrne, če presodi, da vplivi izvedbe plana na okolje niso sprejemljivi.

Glede na določilo 301. člena ZVO-2 (Uradni list RS, št. 44/22, 18/23 – ZDU-1O in 78/23 – ZUNPEOVE) se postopki celovite presoje vplivov na okolje, začeti na podlagi 40. člena ZVO-1, končajo po določbah ZVO-1. Ministrstvo je upravni postopek postopek začelo na zahtevo stranke dne 3. 5. 2021, ko je veljal ZVO-1, zato se ta postopek konča po določilih ZVO-1.

Pripravljavec plana mora v planu v čim večji meri upoštevati pisna mnenja in pripombe o sprejemljivosti vplivov izvedbe plana na okolje, ki jih s stališča svoje pristojnosti in glede na vsebino plana pripravijo ministrstva in organizacije, pristojne za posamezne zadeve varstva okolja ali varstvo ali rabo naravnih dobrin ali varstvo kulturne dediščine. Prav tako mora pripravljavec plana v čim večji meri upoštevati mnenja in pripombe javnosti iz 43. člena ZVO-1. Na podlagi mnenj ministrstev in organizacij ter mnenj in pripomb javnosti pripravljavec plan ustrezno spremeni in dopolni ter ga pošlje ministrstvu v potrditev.

Pooblaščenec Region d. o. o. je v imenu pripravljavke plana, Občine Sevnica, z vlogo z dne 2. 11. 2023 zaprosila ministrstvo za odločitev o sprejemljivosti vplivov izvedbe plana Občinski podrobni prostorski načrt (OPPN) za izkoriščanje mineralne surovine s sanacijo in predelavo gradbenih odpadkov Kaplja vas, na okolje. Ministrstvo je prejelo mnenja naslednjih nosilcev urejanja prostora in organizacij, ki sodelujejo v postopku celovite presoje vplivov na okolje: Ministrstva za zdravje z mnenjem Nacionalnega inštituta za javno zdravje, Ministrstva za kmetijstvo, gozdarstvo in prehrano s področja kmetijstva in področja gozdarstva ter lovstva, Direkcije RS za vode, Zavoda RS za varstvo narave, Zavoda za gozdove Slovenije, Zavoda za ribištvo Slovenije in Ministrstva za kulturo.

Ministrstvo za kulturo je v mnenju št. 35012-43/2021-3340-17, 16. 11. 2023 zapisalo, da ugotavljajo, da so vplivi izvedbe plana na kulturno dediščino sprejemljivi.

Ministrstvo za zdravje je izdalo mnenje št. 354-25/2021-13, 10. 11. 2023 v katerem soglašajo z mnenjem Nacionalnega inštituta za javno zdravje št. 354-31/2021-6 (256). V tem mnenju NIJZ meni, da je izvedba plana, z vidika vplivov na zdravje ljudi, sprejemljiva.

Ministrstvo za kmetijstvo, gozdarstvo in prehrano, Direktorat za kmetijstvo, je v mnenju št. 3504-125/2022/5 z dne 24. 11. 2023 zapisalo, da predlagana prostorska ureditev ne posega na območje kmetijskih zemljišč, zato se do predlaganih ureditev ne opredeljuje.

Zavod RS za varstvo narave je v mnenju št. 3563-0073/2022-4, 14. 11. 2023 zapisal, da ugotavljajo, da je predlog OPPN sprejemljiv.

Direkcija RS za vode je v mnenju št. 35024-288/2023-4, 22. 11. 2023, zapisala, da so vplivi izvedbe OPPN na okolje, z vidika upravljanja z vodami, sprejemljivi.

Iz mnenja Zavoda za ribištvo Slovenije št. 4201-83/2022-5, 13. 10. 2022 izhaja, da so vplivi izvedbe OPPN, iz vidika pristojnosti Zavoda za ribištvo Slovenije, sprejemljivi.

Iz mnenja Zavoda za gozdove Slovenije št. 350-10/2023-2, 27. 9. 2023 izhaja, da dajejo k predlogu OPPN pozitivno mnenje.

Iz mnenja Ministrstva za kmetijstvo, gozdarstvo in prehrano št. 3401-105/2008/119, 16. 10. 2023, izhaja, da izdajajo k predlogu OPPN pozitivno mnenje s področja gozdarstva in lovstva.

IV

Po pregledu celotnega gradiva in na podlagi prejetih pozitivnih mnenj, ministrstvo meni, da so vplivi izvedbe plana Občinski podrobni prostorski načrt (OPPN) za izkoriščanje mineralne surovine s sanacijo in predelavo gradbenih odpadkov Kaplja vas, sprejemljivi.

Skladno s šestim odstavkom 22. člena Uredbe o okoljskem poročilu in podrobnejšem postopku celovite presoje vplivov izvedbe planov na okolje (Uradni list RS, št. 73/05) morajo biti v sklepu o potrditvi plana navedeni tudi omilitveni ukrepi, s katerimi se odpravljajo pričakovani bistveni ali uničujoči vplivi, merila in pogoji, ki morajo biti izpolnjeni, da se plan lahko izvede ter načini spremljanja izvajanja plana.

Ukrepi za varovanje okolje, pred nesrečami, varovanje naravnih virov in ohranjanje narave, varovanja zdravja ljudi, so vključeni v usklajen predlog plana, v Odlok o občinskem podrobnem prostorskem načrtu (OPPN) za izkoriščanje mineralne surovine s sanacijo in predelavo gradbenih odpadkov Kaplja vas, izdelovalca Region Projektivni biro Brežice d. o. o., št. 3273/U-19, september 2023.

Pouk o pravnem sredstvu: Zoper to odločbo ni pritožbe, pač pa se lahko sproži upravni spor in sicer z vložitvijo tožbe, ki se vloži v roku 30 dni po vročitvi te odločbe na Upravno sodišče Republike Slovenije, Fajfarjeva 33, Ljubljana. Tožba se vloži pisno pri navedenem sodišču.

Postopek vodil:

Jernej Per
podsekretar

mag. Tanja Bolte
generalna direktorica Direktorata za okolje

Vročiti:
- Občina Sevnica, Glavni trg 19a, 8290 Sevnica, obcina.sevnica@siol.net
- Region, projektivni biro Brežice d. o. o. , Cesta prvih borcev 11, 8250 Brežice, mitja.baskovic@region.si

V vednost:
- Ministrstvo za kulturo, Direktorat za kulturno dediščino, gp.mk@gov.si
- Ministrstvo za zdravje, Direktorat za javno zdravje, gp.mz@gov.si
- Direkcija RS za vode, gp.drsv@gov.si

- Ministrstvo za kmetijstvo, gozdarstvo in prehrano, gp.mkgp@gov.si
- Zavod RS za varstvo narave, zrsvn.oece@zrsvn.si
- Zavod za ribištvo Slovenije, info@zzrs.si
- Zavod za gozdove Slovenije, zgs.tajnistvo@zgs.si

Podpisnik: Leon Behin
Izdajatelj: SIGOV-CA
Številka certifikata: 464AE8DA00000000567E01B0
Potek veljavnosti: 26. 10. 2027
Čas podpisa: 09. 10. 2023 08:52
Št. dokumenta: 350-40/2021-9
DOKUMENT JE ELEKTRONSKO PODPISAN

REPUBLIKA SLOVENIJA
MINISTRSTVO ZA OBRAMBO

UPRAVA REPUBLIKE SLOVENIJE
ZA ZAŠČITO IN REŠEVANJE

Vojkova cesta 61, 1000 Ljubljana

T: 01 471 33 22
F: 01 431 81 17
E: gp.dgzr@urszr.si
www.sos112.si

Številka: 350-40/2021-9 - DGZR
Datum: 09. 10. 2023

Na podlagi vloge Občine Sevnica, Glavni trg 19 a, Sevnica, ki jo po pooblastilu zastopa Region, d. o. o., Cesta prvih borcev 11, Brežice (v nadaljevanju vlagatelj), št. 3273/U-19 z dne 6. 9. 2023, izdaja Ministrstvo za obrambo, Uprava RS za zaščito in reševanje, na podlagi 298. člena Zakona o urejanja prostora (Uradni list RS, št. 199/21, 18/23 – ZDU-1O, 78/23 – ZUNPEOVE in 95/23 – ZIUOPZP) ter na podlagi trinajste alineje prvega odstavka 102. člena Zakona o varstvu pred naravnimi in drugimi nesrečami (Uradni list RS, št. 51/06 – uradno prečiščeno besedilo, 97/10, 21/18 – ZNOrg in 117/22) in 8. točke prvega odstavka 49. člena Zakona o varstvu pred požarom (Uradni list RS, št. 3/07 – uradno prečiščeno besedilo, 9/11, 83/12, 61/17 – GZ, 189/20 – ZFRO in 43/22) naslednje

MNENJE
k predlogu Odloka o občinskem podrobnem prostorskem načrtu (OPPN) 32-01: izkoriščanje mineralne surovine s sanacijo in predelavo gradbenih odpadkov Kaplja vas

Vlagatelj je z vlogo, št. 3273/U-19 z dne 6. 9. 2023, ki smo jo prejeli 27. 9. 2023, pozval Ministrstvo za obrambo, Upravo RS za zaščito in reševanje, pristojno za področje varstva pred naravnimi in drugimi nesrečami in varstva pred požarom, da mu poda mnenje k predlogu Odloka o občinskem podrobnem prostorskem načrtu (OPPN) 32-01: izkoriščanje mineralne surovine s sanacijo in predelavo gradbenih odpadkov Kaplja vas. Vlagatelj je do gradiva omogočil elektronski vpogled prek spletnega strežnika.

Ministrstvo za obrambo, Uprava RS za zaščito in reševanje, je smernice in mnenje k osnutku s področja varstva pred naravnimi in drugimi nesrečami in varstva pred požarom podalo skladno z zakonodajo.

Vlagatelj je pri pripravi predloga prostorskega akta upošteval smernice, mnenje k osnutku in veljavno zakonodajo, zato Ministrstvo za obrambo, Uprava RS za zaščito in reševanje, k predlogu Odloka o občinskem podrobnem prostorskem načrtu (OPPN) 32-01: izkoriščanje mineralne surovine s sanacijo in predelavo gradbenih odpadkov Kaplja vas izdaja **pozitivno mnenje**.

Pridobivanje mnenja Ministrstva za obrambo, Uprave RS za zaščito in reševanje, v postopku izdaje gradbenega dovoljenja skladno z Gradbenim zakonom (Uradni list RS, št. 199/21 in 105/22 – ZZNŠPP) ni potrebno, saj v navedenem postopku ni mnenjedajalec.

Pripravila:
Irena Zupančič
višja svetovalka I

Leon Behin
sekretar
generalni direktor

Poslano:
- Region, d. o. o., Cesta prvih borcev 11, Brežice (mitja.baskovic@region.si).

Podpisnik: Zibert Uros 2453351
Izdajatelj: simod-ca-restricted
Številka certifikata: 5ABEB72A
Potek veljavnosti: 02. 11. 2027
Čas podpisa: 04. 10. 2023 11:57
Št. dokumenta: 350-27/2021-6
DOKUMENT JE ELEKTRONSKO PODPISAN

REPUBLIKA SLOVENIJA
MINISTRSTVO ZA OBRAMBO
DIREKTORAT ZA LOGISTIKO
Sektor za gospodarjenje z nepremičninami
Vojkova cesta 61, 1000 Ljubljana

T: 01 471 26 01
F: 01 471 16 37
E: glavna.pisarna@mors.si
www.mors.si

REGION
Projektivni biro Brežice d.o.o.
Cesta prvih borcev 11
8250 Brežice
e-naslov: mitja.baskovic@region.si

Številka: 350-27/2021-6
Datum: 04. 10. 2023

Zadeva: **Občinski podrobni prostorski načrt 32-01: izkoriščanje mineralne surovine s sanacijo in predelavo gradbenih odpadkov Kaplja vas (ID št. PA: 2028)** – mnenje na usklajen predlog
Zveza: vaša vloga št. 3273/U-19 z dne 6. 9. 2023, ki smo jo prejeli dne 27. 9. 2023

REGION d.o.o. je kot pooblaščenka po pooblastilu pripravljavke prostorskega akta št. 021-0001/2020 z dne 11. 11. 2020 Ministrstvu za obrambo, Vojkova cesta 55, 1000 Ljubljana (v nadaljevanju: Ministrstvo za obrambo), podala vlogo za izdajo mnenja na predlog Občinskega podrobnega prostorskega načrta 32-01: izkoriščanje mineralne surovine s sanacijo in predelavo gradbenih odpadkov Kaplja vas (OPPN).

Na spletnih straneh pripravljavke je dosegljivo naslednje gradivo:
- predlog OPPN.

Ministrstvo za obrambo kot nosilec urejanja prostora na podlagi 119. člena in v povezavi s 114. členom Zakona o urejanju prostora (ZureP-2) (Uradni list RS, št. 61/17) ter po pregledu dosegljive dokumentacije sporoča, da

IZDAJA POZITIVNO MNENJE S PODROČJA OBRAMBE

na usklajen predlog Občinskega podrobnega prostorskega načrta 32-01: izkoriščanje mineralne surovine s sanacijo in predelavo gradbenih odpadkov Kaplja vas (ID št. PA: 2028).

S spoštovanjem,

Pripravila:
Mateja Oblak Perdan
višja svetovalka

podpolkovnik
Uroš Žibert
načelnik sektorja

Poslano:
- naslovnik (po e-pošti).

REPUBLIKA SLOVENIJA

MINISTRSTVO ZA KMETIJSTVO,
GOZDARSTVO IN PREHRANO

REPUBLIKA SLOVENIJA
MINISTRSTVO ZA KMETIJSTVO,
GOZDARSTVO IN PREHRANO
Podpisnik: Marjan Šarec
Izdajatelj: Republika Slovenija
Serijska številka: ac 79 67 e2 00 00 00 00 56 7e 50 66
Potek veljavnosti: 19.10.2028
Datum in čas podpisa: 15:57, 09.11.2023
Ref. št. dokumenta: 3401-105/2008/119
DOKUMENT JE ELEKTRONSKO PODPISAN

Dunajska cesta 22, 1000 Ljubljana

T: 01 478 90 00
F: 01 478 20 21
E: gp.mkgp@gov.si
www.mkgp.gov.si

Region projektni biro Brežice d.o.o.
Cesta prvih borcev 11
8250 Brežice

Številka: **3401-105/2008/119**
Datum: **16. 10. 2023**

Zadeva: **Mnenje k predlogu Občinskega podrobnega prostorskega načrta 32-01: izkoriščanje mineralne surovine s sanacijo in predelavo gradbenih odpadkov Kaplja vas v Občini Sevnica s področja gozdarstva in lovstva**

Zveza: **Vloga podjetja Region projektni biro Brežice d.o.o. št. 3273/U-19 z dne 6. 9. 2023**

Na podlagi 65. člena Zakona o splošnem upravnem postopku (Uradni list RS, št. 24/06 – uradno prečiščeno besedilo, 105/06 – ZUS-1, 126/07, 65/08, 8/10, 82/13, 175/20 – ZIUOPDVE in 3/22 – ZDeb) je Zavod za gozdove Slovenije odstopil vlogo podjetja Region projektni biro Brežice d.o.o. v razreševanje Ministrstvu za kmetijstvo, gozdarstvo in prehrano (v nadaljevanju besedila: MKGP). Na podlagi 114. člena in 119. člena Zakona o urejanju prostora (ZureP-2) (Uradni list RS, št. 61/17, 199/21 – ZUreP-3 in 20/22 – odl. US) v povezavi z 298. členom Zakona o urejanju prostora (ZureP-3) (Uradni list RS, št. 199/21, 18/23 – ZDU-1O, 78/23 – ZUNPEOVE in 95/23 – ZIUOPZP) MKGP izdaja:

mnenje k predlogu Občinskega podrobnega prostorskega načrta 32-01: izkoriščanje mineralne surovine s sanacijo in predelavo gradbenih odpadkov Kaplja vas v Občini Sevnica s področja gozdarstva in lovstva.

Za pripravo mnenja k predlogu Občinskega podrobnega prostorskega načrta 32-01: izkoriščanje mineralne surovine s sanacijo in predelavo gradbenih odpadkov Kaplja vas (v nadaljevanju besedila: OPPN) v Občini Sevnica s področja gozdarstva in lovstva je MKGP upošteval naslednjo dokumentacijo:

- predlog OPPN, izdelovalec: REGION Projektni biro Brežice d.o.o., Malkovec 1b, 8295 Tržišče, dosegljiv na spletni povezavi: https://www.obcina-sevnica.si/sl/prostorski-portal/prostorski-akti/2021011807371887/oppn-za-izkoriscanje-mineralne-surovine-s-sanacijo-in-predelavo-gradbenih-odpadkov-kaplja-vas-oppn-3201 dne 16. 10. 2023;
- mnenje Zavoda za gozdove Slovenije št. 350-10/2023-2 z dne 27. 9. 2023;
- dva gozdnogospodarska načrta, in sicer Gozdnogospodarski načrt za gozdnogospodarsko območje Brežice (2011-2020) (Uradni list RS, št. 87/2012) in Gozdnogospodarski načrt za gozdnogospodarsko enote Studenec (2020–2029) (Uradni list RS, št. 9/21).

Na podlagi pregledane dokumentacije MKGP ugotavlja, da je pripravljavka predloga OPPN upoštevala smernice s področja gozdarstva in lovstva kot tudi podane pripombe MKGP v mnenju k osnutku OPPN s področja gozdarstva in lovstva (št. dokumenta 3401-105/2008/63 z dne 5. 3. 2021). MKGP izdaja predmetnemu predlogu OPPN pozitivno mnenje s področja gozdarstva in lovstva.

Pripravila:
Petra Drame
višja svetovalka

Marjan Šarec
v funkciji ministra za kmetijstvo, gozdarstvo in prehrano

Poslano:
- naslovniku (elektronsko: info@region.si)
- arhiv, tu

V vednost:

- Zavod za gozdove Slovenije, Območna enota Brežice (elektronsko: oebrezice@zgs.si)
- Ministrstvo za naravne vire in prostor (elektronsko: gp.mnvp@gov.si)

REPUBLIKA SLOVENIJA

MINISTRSTVO ZA KMETIJSTVO,
GOZDARSTVO IN PREHRANO

REPUBLIKA SLOVENIJA
MINISTRSTVO ZA KMETIJSTVO,
GOZDARSTVO IN PREHRANO
Podpisnik: Marjan Šarec
Izdajatelj: Republika Slovenija
Serijska številka: ac 79 67 e2 00 00 00 00 56 7e 50 66
Potek veljavnosti: 19.10.2028
Datum in čas podpisa: 16:57, 08.12.2023
Ref. št. dokumenta: 3401-105/2008/124
DOKUMENT JE ELEKTRONSKO PODPISAN

Dunajska cesta 22, 1000 Ljubljana

T: 01 478 90 00
F: 01 478 20 21
E: gp.mkgp@gov.si
www.mkgp.gov.si

Region projektni biro Brežice d.o.o.
Cesta prvih borcev 11
8250 Brežice

Številka: 3401-105/2008/124
Datum: 5. 12. 2023

Zadeva: **Mnenje o sprejemljivosti vplivov izvedbe Občinskega podrobnega prostorskega načrta 32-01: izkoriščanje mineralne surovine s sanacijo in predelavo gradbenih odpadkov Kaplja vas na okolje s področja gozdarstva in lovstva**

Zveza: Vloga podjetja Region projektni biro Brežice d.o.o. št. 3273/U-19 z dne 21. 11. 2023

Na podlagi 114. člena in 119. člena Zakona o urejanju prostora (ZureP-2) (Uradni list RS, št. 61/17, 199/21 – ZUreP-3 in 20/22 – odl. US) v povezavi z 298. členom Zakona o urejanju prostora (ZureP-3) (Uradni list RS, št. 199/21, 18/23 – ZDU-1O, 78/23 – ZUNPEOVE in 95/23 – ZIUOPZP) Ministrstvo za kmetijstvo, gozdarstvo in prehrano (v nadaljnjem besedilu: MKGP) izdaja:

mnenje o sprejemljivosti vplivov izvedbe Občinskega podrobnega prostorskega načrta 32-01: izkoriščanje mineralne surovine s sanacijo in predelavo gradbenih odpadkov Kaplja vas na okolje s področja gozdarstva in lovstva.

Za pripravo mnenja o sprejemljivosti vplivov izvedbe Občinskega podrobnega prostorskega načrta 32-01: izkoriščanje mineralne surovine s sanacijo in predelavo gradbenih odpadkov Kaplja vas na okolje s področja gozdarstva in lovstva je MKGP upošteval naslednjo dokumentacijo:

- predlog OPPN, izdelovalec: REGION Projektni biro Brežice d.o.o., Malkovec 1b, 8295 Tržišče, dosegljiv na spletni povezavi: https://www.obcina-sevnica.si/sl/prostorski-portal/prostorski-akti/2021011807371887/oppn-za-izkoriscanje-mineralne-surovine-s-sanacijo-in-predelavo-gradbenih-odpadkov-kaplja-vas-oppn-3201 dne 5. 12. 2023;
- Okoljsko poročilo za OPPN, izdelovalca: Visoka šola za varstvo okolja, Trg mladosti 7, 3320 Velenje in Geostern d.o.o., Boga vas 2, 1296 Šentvid pri Stični, št. projekta: DP-VŠVO-302-01/22, datum izdelave: marec 2022, dosegljiv na spletni strani: https://www.obcina-sevnica.si/mma/16_Okoljsko_poro__ilo_Kaplja_vas.pdf/2023062308241487/1687501454 dne 5. 12. 2023;
- mnenje Zavoda za gozdove Slovenije št. 3273/U-19 z dne 21. 11. 2023;
- dva gozdnogospodarska načrta, in sicer Gozdnogospodarski načrt za gozdnogospodarsko območje Brežice (2021-2030) (Uradni list RS, št. 116/23) in

Gozdnogospodarski načrt za gozdnogospodarsko enote Studenec (2020–2029) (Uradni list RS, št. 9/21).

Na podlagi pregledane dokumentacije MKGP ocenjuje, da bodo vplivi poseganja v prostor, nastali z izvedbo OPPN na okolje z vidika evidentiranih funkcij gozdov in življenjskega prostora populacij divjadi sprejemljivi.

Pripravila:
Petra Drame
višja svetovalka

v funkciji ministra za kmetijstvo, gozdarstvo in prehrano
Marjan Šarec
minister za obrambo

Poslano:
- naslovniku (elektronsko: info@region.si)
- arhiv, tu

V vednost:

- Zavod za gozdove Slovenije, Območna enota Brežice (elektronsko: oebrezice@zgs.si)
- Ministrstvo za okolje, podnebje in energijo (elektronsko: gp.mope@gov.si)

REPUBLIKA SLOVENIJA
MINISTRSTVO ZA KMETIJSTVO, GOZDARSTVO IN PREHRANO
Podpisnik: Tomaž Primožič
Izdajatelj: Republika Slovenija
Serijska številka: 34 8f 7e 58 00 00 00 00 56 7d e9 98
Potek veljavnosti: 07.07.2027
Datum in čas podpisa: 08:35, 24.11.2023
Ref. št. dokumenta: 3504-125/2022/5
DOKUMENT JE ELEKTRONSKO PODPISAN

REPUBLIKA SLOVENIJA
MINISTRSTVO ZA KMETIJSTVO, GOZDARSTVO IN PREHRANO
DIREKTORAT ZA KMETIJSTVO

Sektor za urejanje kmetijskega prostora in Zemljiške operacije

Dunajska cesta 22, 1000 Ljubljana

T: 01 478 91 28
F: 01 478 90 33
E: gp.mkgp@gov.si
www.mkgp.gov.si

REGION Projektivni biro Brežice d. o. o.
Cesta prvih borcev 11, 8250 Brežice

Številka: 3504-125/2022/5
Datum: 24. 11. 2023

Zadeva: Mnenje o OPPN Kaplja vas (OPPN 32-01), ID 2028
Zveza: vloga št. 3273/U-19 z dne 21. 11. 2023

Stranka, REGION d. o. o., Cesta prvih borcev 11, Brežice, je 21. 11. 2023 Ministrstvo za kmetijstvo, gozdarstvo in prehrano (v nadaljevanju: ministrstvo) zaprosila za mnenje o sprejemljivosti vplivov izvedbe Občinskega podrobnega prostorskega načrta za izkoriščanje mineralne surovine za sanacijo in predelavo gradbenih odpadkov Kaplja vas (OPPN 32-01), ID 2028, na okolje, in navedla, da je gradivo (Predlog OPPN, OP, Izhodišča, Dopolnjena izhodišča in Sklep o postopku priprave OPPN) objavljeno na spletni strani Občine Sevnica: https://www.obcina-sevnica.si/sl/prostorski-portal/prostorski-akti/2021011807371887/oppn-za-izkoriscanje-mineralne-surovine-s-sanacijo-in-predelavo-gradbenih-odpadkov-kaplja-vas-oppn-3201#nav-2.

Po pregledu zgoraj navedenega gradiva ministrstvo ugotavlja, da predlagana prostorska ureditev ne posega na območje kmetijskih zemljišč, zato se do predlaganih ureditev ne opredeljuje.

Lepo pozdravljeni!

Pripravil:
Igor Ritonja
sekretar

Leon Ravnikar
vodja Sektorja za urejanje kmetijskega prostora in zemljiške operacije
p.p. Tomaž Primožič

Vročiti po elektronski pošti:
mitja.baskovic@region.si

Izdajatelj: Republika SlovenijRef. št. dokumenta: 350-194/2023/9
Številka certifikata: 31 f4 69 Čas podpisa: 10:52, 18.12.2023
Potek veljavnosti: 02.06.2027Podpisnik: Alenka Bratušek

REPUBLIKA SLOVENIJA
MINISTRSTVO ZA INFRASTRUKTURO

MINISTRICA

Tržaška cesta 19, 1535 Ljubljana

T: 01 478 80 00
F: 01 478 81 70
E: gp.mzi@gov.si
www.mzi.gov.si

Region Projektni biro Brežice d.o.o.
Cesta prvih borcev 11
8250 Brežice

mitja.baskovic@region.si

Številka: 350-194/2023/9 -02422045
Datum: 6.12.2023

Zadeva: **Izkoriščanje mineralne surovine s sanacijo in predelavo gradbenih odpadkov Kaplja vas (OPPN 32-01)**

Zveza: Vloga podjetja Region d. o. o., št. 3273/U-19 z dne 6. 9. 2023

Ministrstvo za infrastrukturo je prejelo vašo vlogo za izdajo mnenj na predlog OPPN 32-01: Izkoriščanje mineralne surovine s sanacijo in predelavo gradbenih odpadkov Kaplja vas.

Po pregledu dokumentacije izdajamo pozitivno mnenje.

1. Na področju državnih cest in avtocest dajemo naslednje usmeritve:

- Državne ceste

Predhodno izdano prvo mnenje s področja državne cestne infrastrukture Ministrstva za infrastrukturo s št. 350-35/2023/10-02411765 z dne 17. 02. 2023 je bilo upoštevano v tolikšni meri, da se lahko izda pozitivno drugo mnenje.

Pred nadaljevanjem izkoriščanja mineralnih surovin je preurediti cestni priključek javne poti JP 595891 na državno regionalno cesto I. reda, št. R1-215, na odseku 1163 Mokronog – Boštanj, v km 4,995 na desni strani v smeri stacionaže državne ceste, upoštevajoč ugotovitve prometne analize in določb veljavnih predpisov s področja cestogradnje in varnosti v cestnem prometu.

Izvajanje del v območju državne ceste je dopustno na podlagi predhodno pridobljene stvarne pravice in soglasja ali pozitivnega mnenja upravljavca ceste.

Veljavnost tega mnenja je 2 (dve) leti od dneva izdaje. Po preteku tega roka si mora pripravljavec ponovno pridobiti mnenje, če v tem času Odlok ne bo sprejet.

- Avtoceste

  S področja AC in HC nimamo pripomb. Glede na navedeno, izdajamo pozitivno mnenje s področja avtocestne infrastrukture.

2. Na področju železniškega prometa dajemo naslednje usmeritve:

Iz predložene dokumentacije, stališča upravljavca z vidika obstoječe javne železniške infrastrukture (SŽ – Infrastruktura d. o. o., št. 31002-76/2023-6 z dne 4. 10. 2023) in naših razpoložljivih evidenc ugotavljamo, da je območje OPPN izven območij obstoječe javne železniške infrastrukture, prav tako DRSI na obravnavanem območju nima že načrtovanih investicij v razvoj JŽI. Glede na navedeno, izdajamo pozitivno mnenje s področja železniške infrastrukture.

3. Na področju letalskega prometa dajemo naslednje usmeritve:

Ministrstvo za infrastrukturo je v navezavi na 97. - 99. in 110. člen Zakona o letalstvu (Uradni list RS, št. 81/10 – uradno prečiščeno besedilo, 46/16 in 47/19) preverilo predlog OPPN 32-01: izkoriščanje mineralne surovine s sanacijo in predelavo gradbenih odpadkov Kaplja vas (v nadaljevanju: OPPN).

Na podlagi el. sporočila Javne agencije za civilno letalstvo Republike Slovenije z dne 8. 9. 2023 (z dopolnitvami), v katerem so navedena in prikazana naselja v vplivnih območjih letališč in ob pregledu predložene dokumentacije ugotavljamo, da se območje urejanja OPPN ne nahaja v naselju/občini, ki bi bilo/-a v vplivnem območju letališč Republike Slovenije (tudi heliportov).
Glede na navedeno, izdajamo pozitivno mnenje s področja letalske infrastrukture.

4. Na področju plovbe po celinskih vodah dajemo naslednje usmeritve:

V navezavi na 10. člen Zakona o plovbi po celinskih vodah – ZPCV (Ur. L. RS, št. 30/02, 29/17 – ZŠpo-1 in 41/17 – PZ-G) smo preverili predlog oz. izhodišča za pripravo OPPN 32-01 Občine Sevnica: Izkoriščanje mineralne surovine s sanacijo in predelavo gradbenih odpadkov Kaplja vas. V območju OPPN ni vodnih površin, ki bi bile primerne za plovbo.

Ob tem dodajamo, da nekatere nepremičnine, navedene v gradivu (v poglavju 2.1 Izhodišč za pripravo OPPN), ne obstajajo več: nepremičnina s parc. št. 2864 k.o. 1397 je bila parcelirana na nepremičnini s parc. št. 2864/1 in 2864/2, obe k.o. 1397. Predvidevamo tudi, da je bila iz poglavja 2.1 Izhodišč za pripravo OPPN pomotoma izpuščena nepremičnina s parc. št. 2238/32, ki se nahaja na sredini območja OPPN. Glede na navedeno, izdajamo pozitivno mnenje s področja pomorske infrastrukture.

Lep pozdrav,

Zbrala in pripravila:
Nevenka Susman

Mag. Alenka Bratušek
MINISTRICA

Posredovati:
- naslovu, po el. pošti na naslov:
  - **mitja.baskovic@region.si**

V vednost:
- Direktorat za ceste in cestni promet: mzi.dccp@gov.si
- Direktorat za železnice, žičnice in upravljanje prometa: mzi.dzzup@gov.si
- Direktorat za letalski in pomorski promet: mzi.dlp-prostor@gov.si

Vložiti:
- zbirka dokumentarnega gradiva

DOKUMENT JE ELEKTRONSKO PODPISAN!
Podpisnik: Bojan Kumer
Izdajatelj certifikata: SI-PASS-CA
Številka certifikata: 00F37AA53800000000575
Potek veljavnosti: 13. 03. 2026
Čas podpisa: 06. 10. 2023 12:47
Št. dokumenta: 350-169/2023-2570-4

REPUBLIKA SLOVENIJA
MINISTRSTVO ZA OKOLJE, PODNEBJE IN ENERGIJO

Langusova ulica 4, 1000 Ljubljana

T: 01 478 82 00
E: gp.mope@gov.si
www.mope.gov.si

REGION, PROJEKTIVI BIRO BREŽICE d.o.o.
Cesta prvih borcev 11
8250 BREŽICE
mitja.baskovic@region.si

Številka 350-169/2023/4
Datum: 6.10.2023

Dokument je elektronsko podpisan

Zadeva: **Drugo mnenje na predlog OPPN za izkoriščanje mineralne surovine s sanacijo in predelavo gradbenih odpadkov Kaplja vas (OPPN 32-01), ID št. 2028**
Zveza: Vaš dopis št. 3273/U-19

Spoštovani,

na Ministrstvo za okolje, podnebje in energijo smo prejeli vlogo Družbe REGION d.o.o. za podajo drugega mnenja na predlog OPPN za izkoriščanje mineralne surovine s sanacijo in predelavo gradbenih odpadkov Kaplja vas (OPPN 32-01), ID št. 2028 (v nadaljevanju: OPPN 32-01 Sevnica) za področje energetike.

Družba REGION d.o.o. je k vlogi za 2. mnenje priložila kartografsko dokumentacijo, gradivo predloga odloka *OPPN 32-01 Sevnica* in pooblastilo občine Sevnica.

Dokumentacijo smo preučili z vidika prostorskih sestavin veljavnih državnih planskih aktov s poudarkom na energetskem sistemu.

Po pregledu kartografske dokumentacije in že izdanega prvega mnenja Ministrstva infrastrukturo št. 250-28/2023/7 z dne 19. 01. 2023 ter predloga odloka ugotavljamo, da nimamo dodatnih pripomb oziroma stališč, zato Ministrstvo za okolje, podnebje in energijo k predlogu OPPN 32-01 Sevnica izdaja pozitivno drugo mnenje.

mag. Bojan Kumer
MINISTER

Zbrala in pripravila:
Dijana Jukić,
namestnica generalne sekretarke

DOKUMENT JE ELEKTRONSKO PODPISAN!
Podpisnik: Špela Spanžel
Izdajatelj certifikata: SI-PASS-CA
Številka certifikata: 00D9024C0A0000000057
Potek veljavnosti: 28. 06. 2026
Čas podpisa: 16. 11. 2023 12:47
Št. dokumenta: 35012-43/2021-3340-17

REPUBLIKA SLOVENIJA
MINISTRSTVO ZA KULTURO

Maistrova ulica 10, 1000 Ljubljana

T: 01 369 59 00
F: 01 369 59 01
E: gp.mk@gov.si
www.mk.gov.si

Region projektivni biro Brežice d.o.o.

mitja.baskovic@region.si

Številka: 35012-43/2021-3340-17
Datum: 16. 11. 2023

Na podlagi poziva podjetja Region projektivni biro Brežice d.o.o., Cesta prvih borcev 11, 8250 Brežice (v nadaljevanju: Region projektivni biro Brežice d.o.o.), izdaja Ministrstvo za kulturo, Maistrova 10, 1000 Ljubljana (v nadaljevanju: Ministrstvo) na podlagi 119. člena v povezavi s 114. členom Zakona o urejanju prostora (Uradni list RS, št. 61/17, 199/21 – ZUreP-3 in 20/22 – odl. US; v nadaljevanju ZUreP–2) in tretjim odstavkom 298. člena Zakona o urejanju prostora (Uradni list RS, št. 199/21 in 18/23 – ZDU-1O; v nadaljnjem besedilu: ZUreP-3) in na podlagi 79. člena Zakona o varstvu kulturne dediščine Uradni list RS, št. 16/08, 123/08, 8/11 – ORZVKD39, 90/12, 111/13, 32/16, 21/18 – ZNOrg in 78/23 – ZUNPEOVE; v nadaljevanju ZVKD-1) naslednje

MNENJE K PREDLOGU

OBČINSKEGA PODROBNEGA PROSTORSKEGA NAČRTA ZA IZKORIŠČANJE MINERALNE SUROVINE S SANACIJO IN PREDELAVO GRADBENIH ODPADKOV KAPLJA VAS (OPPN 32-01)

IN

MNENJE O SPREJEMLJIVOSTI VPLIVOV IZVEDBE PLANA NA KULTURNO DEDIŠČINO

1. Podatki o vlogi

Podjetje Region projektivni biro Brežice d.o.o., je z vlogo, št. 3273/U-19 z dne 11. 10. 2023, prejeto istega dne, pozvalo Ministrstvo, da izda mnenje k predlogu Občinskega podrobnega prostorskega načrta za izkoriščanje mineralne surovine s sanacijo in predelavo gradbenih odpadkov Kaplja vas (OPPN 32-01) (id 2028) v občini Sevnica (v nadaljevanju: OPPN Kaplja vas).

V vlogi je bil naveden naslov spletnega strežnika, kjer je bilo objavljeno gradivo:

- Občinski podrobni prostorski načrt izkoriščanje mineralne surovine s sanacijo in predelavo gradbenih odpadkov Kaplja vas (OPPN 32-01), predlog, izdelal Region projektivni biro Brežice d.o.o., št. projekta 3273/U-19, september 2023;

- Okoljsko poročilo za OPPN izkoriščanje mineralne surovine s sanacijo in predelavo gradbenih odpadkov Kaplja vas, izdelal Visoka šola za varstvo okolja in Geostern d.o.o., št. projekta DP-VŠVO-302-01/22, marec 2022;

2. Podatki o smernicah in mnenju k osnutku

Splošne smernice za načrtovanje občinskega podrobnega prostorskega načrta in njegovih sprememb in dopolnitev za področje varstva nepremične kulturne dediščine so objavljene na spletnih straneh Ministrstva: https://www.gov.si/assets/ministrstva/MK/DEDISCINA/PROSTOR/OPPN_Splosne_smernice_NPB_140619.pdf (dokument št. 350-84/2016/1 z dne 4. 11. 2016, dopolnjen z dokumentom št. 350-84/2016/2 z dne 14.6.2019).

Ministrstvo je v dokumentu št. 35012-43/2021/3 z dne 18. 3. 2021, ugotovilo, da na območju OPPN Kaplja vas ni enot kulturne dediščine vpisanih v register kulturne dediščine, zato konkretne smernice niso bile izdane.

Ministrstvo je izdalo mnenje k osnutku z dopisom št. 35012-43/2021-3340-12 z dne 3. 10. 2022.

3. Mnenje k predlogu Občinskega podrobnega prostorskega načrta izkoriščanje mineralne surovine s sanacijo in predelavo gradbenih odpadkov Kaplja vas (OPPN 32-01)

Predlog akta in ostalo gradivo smo pregledali v sodelovanju z ZVKDS OE Celje. Menimo, da so predlagane rešitve z vidika varstva kulturne dediščine sprejemljive. Predlog Občinskega podrobnega prostorskega načrta izkoriščanje mineralne surovine s sanacijo in predelavo gradbenih odpadkov Kaplja vas (OPPN 32-01) zagotavlja ustrezno varstvo kulturne dediščine, zato izdajamo **pozitivno mnenje**.

4. **Mnenje o sprejemljivosti vplivov izvedbe plana na kulturno dediščino**

Ministrstvo ugotavlja, da so vplivi izvedbe plana na kulturno dediščino sprejemljivi.

Lep pozdrav,

Pripravila:
Barbara Hace
podsekretarka

Špela Spanžel
generalna direktorica
Direktorata za kulturno dediščino

Poslati (po e-pošti):
- naslovnik
- MOPE, gp.mope@gov.si
- ZVKDS OE Celje, tajnistvo.ce@zvkds.si

REPUBLIKA SLOVENIJA
MINISTRSTVO ZA NARAVNE VIRE IN PROSTOR

DIREKCIJA REPUBLIKE SLOVENIJE ZA VODE

Sektor območja spodnje Save

Novi trg 9, 8000 Novo mesto

T: 07 391 76 20
E: gp.drsv-nm@gov.si
www.dv.gov.si

PREJETO
29 -11- 2023

Številka: 35024-288/2023-4
Datum: 22. 11. 2023

Direkcija Republike Slovenije za vode (v nadaljevanju: DRSV), izdaja na podlagi prvega odstavka 119. člena v povezavi z drugim in tretjim odstavkom 114. člena Zakona o urejanju prostora (Uradni list RS, št. 61/17; v nadaljevanju: ZUreP-2) ter 61. člena Zakona o vodah (Uradni list RS, št. 67/02, 2/04-ZZdrI-A, 41/04-ZVO-1, 57/08, 57/12, 100/13, 40/14 in 56/15; v nadaljevanju: ZV-1), naslednje

M N E N J E
s področja upravljanja z vodami k predlogu občinskega podrobnega prostorskega načrta za izkoriščanje mineralne surovine s sanacijo in predelavo gradbenih odpadkov Kaplja vas (OPPN 32-01), Občina Sevnica

I.

Pri pripravi predloga občinskega podrobnega prostorskega načrta za izkoriščanje mineralne surovine s sanacijo in predelavo gradbenih odpadkov Kaplja vas (v nadaljevanju: Predlog OPPN), ki ga je izdelala družba REGION d.o.o., Cesta prvih borcev 11, 8250 Brežice, pod št. 3273/U-19, z dne september 2023, **so** bile v celoti upoštevane Splošne smernice s področja upravljanja z vodami in Konkretne smernice za pripravo OPPN, št. 35020-41/2021-2 z dne 7. 4. 2021, zato na predmetni Predlog OPPN izdajamo **pozitivno mnenje.**

II.

Iz predloženega Predloga OPPN in okoljskega poročila, ki ga je za predmetni plan izdelala Visoka šola za varstvo okolja, Trg mladosti 7, 3320 Velenje in družba Geostern d.o.o., Boga vas 2, 1296 Šentvid pri Stični, pod št. DP-VŠVO-302-01/22, z dne marec 2022 (v nadaljevanju: OP) izhaja, da so vplivi izvedbe OPPN na okolje, z vidika upravljanja z vodami **sprejemljivi.**

Obrazložitev:

Občina Sevnica, Glavni trg 19a, 8290 Sevnica, je javno objavila Predlog OPPN in OP ter naslovni organ z dopisom št. 3273/U-19 z dne 21. 11. 2023, poslanega po pooblaščencu REGION d.o.o., Cesta prvih borcev 11, 8250 Brežice, pozvala, da v skladu s prvim odstavkom 119. člena v povezavi z drugim odstavkom 114. člena ZUreP-2, poda mnenje s področja upravljanja z vodami k Predlogu OPPN.

Javno objavljeno gradivo vsebuje:
- Tekstualni del OPPN; Predlog,
- Grafični prikazi: izsek iz OPN Sevnica, pregledna situacija, geodetski načrt, prikaz vplivov in povezav, obstoječe stanje, ureditvena situacija v času pridobivanja, ureditvena situacija po sanaciji, situacija infrastrukture, varovanje okolja/obramba, parcelacija,
- smernice in mnenja,
- Okoljsko poročilo (OP),
- Mnenje o ustreznosti OP

ZV-1 v šestem odstavku 61. člena določa, da ministrstvo poda mnenje v skladu s predpisi o prostorskem načrtovanju, s katerim ugotovi ali so bile podane smernice upoštevane.

Predmet Predloga OPPN je: izkoriščanje mineralne surovine s sanacijo in predelavo gradbenih odpadkov Kaplja vas je določitev pogojev za nadaljevanje izkoriščanja mineralnih surovin (dolomita - tehničnega kamna in peska) oz. širitve pridobivalnega prostora na obstoječi lokaciji kamnoloma Tržišče s sprotno in končno sanacijo ter rekultivacijo in predelavo nenevarnih gradbenih odpadkov, ki jih je možno z ustreznimi postopki predelati in pridobiti reciklirani gradbeni produkt, ki se ga lahko uporabi v gradbene namene. Skupno območje OPPN obsega ca. 15,4 ha površin in obsega zemljišča s parc. št. 2008/7, 2008/3 (del), 2717/1 (del), 2008/6, 2862 (del), 2238/26 (del), 2238/6 (del), 2863, 2238/4, 2238/5, 2238/33, 2238/34, 2238/25, 2238/22 (del), 2238/8, 2008/4, 2003, 2000 (del), 2864 (del), 1995/1, 1995/2, 2238/9, 2238/12, 2238/13, 2238/16, 2238/17 vse k.o. 1397 Tržišče Širitev pridobivalnega prostora se bo izvajala na ca. 3,7 ha površin. Na območju OPPN padavinske vode razpršeno ponikajo. Padavinske vode s ploščadi se bodo odvajale preko usedalnika in lovilca olj v obstoječ ponikovalni sistem. Komunalne odpadne vode se odvajajo v obstoječo greznico. Za potrebe novega poslovnega objekta se predvidi nove kanalizacijske vode in priključke na obstoječo nepretočno greznico na praznjenje. Tehnična sanacija površin kamnoloma, kjer je pridobivanje zaključeno, se bo izvajalo sproti z zasutjem izkoriščenih delov kamnoloma in prekritjem s plastjo zemlje z začasnih deponij na platoju kamnoloma. Po končanem pridobivanju se te površine sanirajo v gozdna zemljišča s pogozdovanjem z avtohtonim grmičevjem in drevjem.

Območje, ki je predmet obravnave se ne nahaja na vodovarstvenem območju. Neposredno na območju ni vodotokov. Območje OPPN se nahaja na erozijskem območju, kjer veljajo običajni zaščitni ukrepi.

Glede na navedeno je I. točka mnenja utemeljena.

V tretjem odstavku 114. člena ZUreP-2 je določeno, da državni nosilci urejanja prostora, ki sodelujejo pri celoviti presoji vplivov na okolje, hkrati z mnenjem na predlog OPPN podajo tudi mnenje o sprejemljivosti vplivov izvedbe OPPN na okolje če tega niso podali že v mnenju na osnutek OPPN.

V Predlogu OPPN in OP so zajeti vsi segmenti varstva voda. Upoštevani so predpisani ukrepi za odvajanje padavinskih in komunalnih odpadnih voda. Ocenjujemo, da gre pri ureditvah, opredeljenih v Predlogu OPPN, za posege, ki so sprejemljivi z vidika upravljanja z vodami.

Glede na navedeno je II. točka mnenja utemeljena.

Pripravila:

Nika Pugelj, univ. dipl. geogr.
višja svetovalka I

Vodja sektorja:

Alenka Kotar, univ. dipl. inž. grad.

Vročiti:

- REGION d.o.o., Cesta prvih borcev 11, 8250 Brežice (priporočeno s povratnico)
- Ministrstvo za naravne vire in prostor, Direktorat za prostor in graditev, Dunajska cesta 21, 1000 Ljubljana (po e-pošti),
- Ministrstvo za okolje, podnebje in energijo, Direktorat za okolje, Langusova ulica 4, 1000 Ljubljana (po e-pošti),
- Direkcija Republike Slovenije za vode, Mariborska 88, 3000 Celje (po e-pošti)

REPUBLIKA SLOVENIJA
MINISTRSTVO ZA ZDRAVJE

DIREKTORAT ZA JAVNO ZDRAVJE

Štefanova ulica 5, 1000 Ljubljana

T: 01 478 60 07
F: 01 478 60 79
E: gp.mz@gov.si
www.mz.gov.si

Podpisnik: Marjeta Recek
Izdajatelj: Republika Slovenija
Serijska številka: 6a b7 8d db 00 00 00 00 56 7c f2 80
Veljavnost potrdila: 25.04.2024
Datum podpisa: 09:00, 13.11.2023
Referenčna številka: 354-25/2021/13

Region d.o.o.
Cesta prvih borcev 11
8250 Brežice

E-pošta: mitja.baskovic@region.si
info@region.si

Številka: 354-25/2021-13
Datum: 10. 11. 2023

Zadeva: Mnenje o sprejemljivosti vplivov izvedbe plana na okolje za predlog Občinskega podrobnega prostorskega načrta za izkoriščanje mineralne surovine s sanacijo in predelavo gradbenih odpadkov Kaplja vas (OPPN 32-01), Občina Sevnica

V prilogi vam pošiljamo strokovno mnenje o sprejemljivosti vplivov izvedbe plana na okolje za predlog Občinskega podrobnega prostorskega načrta za izkoriščanje mineralne surovine s sanacijo in predelavo gradbenih odpadkov Kaplja vas (OPPN 32-01), Občina Sevnica, s stališča pristojnosti varovanja zdravja ljudi, ki ga je pripravil Nacionalni inštitut za javno zdravje.

Ministrstvo za zdravje soglaša s priloženim mnenjem.

S spoštovanjem,

Pripravila:
Breda Kralj
višja svetovalka I

po pooblastilu ministra:
dr. Marjeta Recek
vodja Sektorja za varovanje zdravja

Priloge:
- mnenje Nacionalnega inštituta za javno zdravje, št. 354-31/2021-6 (256) z dne 6. 11. 2023.

NIJZ Nacionalni inštitut za javno zdravje
100 let
Stoletje izkušenj za zdravo prihodnost

CENTER ZA ZDRAVSTVENO EKOLOGIJO
Trubarjeva cesta 2
1000 Ljubljana
Slovenija
t +386 1 2441 400
www.nijz.si
info@nijz.si
ID DDV: SI 44724535
TRR: 011006000043188

Številka: 354-31/2021-6 (256)
Ljubljana, dne 6. 11. 2023

REPUBLIKA SLOVENIJA
MINISTRSTVO ZA ZDRAVJE
DIREKTORAT ZA JAVNO ZDRAVJE
Štefanova ulica 5
1000 Ljubljana

Zadeva: Mnenje k predlogu plana za Občinski podrobni prostorski načrt za izkoriščanje mineralne surovine s sanacijo in predelavo gradbenih odpadkov Kaplja vas (OPPN 32-01), Občina Sevnica, ID 2028

(Drugo mnenje po ZUreP2)

Skladno z vašo vlogo št. 354-25/2021-11 z dne 11. 10. 2023 vam posredujemo mnenje po 114. členu Zakona o urejanju prostora (Ur. l. RS, št. 61/17, 199/21 – ZUreP-3 in 20/22 – odl. US) za segment zdravje ljudi k predlogu plana za Občinski podrobni prostorski načrt za izkoriščanje mineralne surovine s sanacijo in predelavo gradbenih odpadkov Kaplja vas (OPPN 32-01), Občina Sevnica, ID 2028.

Zahtevek za izdelavo mnenja izvira iz vloge družbe Region Projektivni biro Brežice d.o.o., pod št. 3273/U-19 z dne 6. 9. 2023, ki je bila kot nosilcu urejanja prostora posredovana Ministrstvu za zdravje.

V pregled za izdelavo mnenja smo prejeli naslednjo dokumentacijo objavljeno na spletni povezavi https://www.obcina-sevnica.si/sl/prostorski-portal/prostorski-akti/2021011807371887/oppn-za-izkoriscanje-mineralne-surovine-s-sanacijo-in-predelavo-gradbenih-odpadkov-kaplja-vas-oppn-3201#nav-2:

- Občinski podrobni prostorski načrt za izkoriščanje mineralne surovine s sanacijo in predelavo gradbenih odpadkov kaplja vas (OPPN 32-01); faza: predlog; izdelovalec: REGION Projektivni biro Brežice d.o.o., Cesta prvih borcev 11, 8250 Brežice; št. projekta: 3273/U-19; datum: september 2023.
- Okoljsko poročilo za OPPN 32-01 izkoriščanje mineralne surovine s sanacijo in predelavo gradbenih odpadkov Kaplja vas; izdelovalca: Visoka šola za varstvo okolja, Trg mladosti 7, 3320 Velenje in Geostern d.o.o., Boga vas 2, 1296 Šentvid pri Stični; št. projekta: DP-VŠVO-302-01/22; datum: marec 2022.

Kot izhodišče za izdelavo mnenja smo uporabili naslednjo zakonodajo in kriterije:

- Drugi odstavek 4. člena Zakona o zdravstvenem varstvu in zdravstvenem zavarovanju (Uradni list RS, št. 72/06 – uradno prečiščeno besedilo s spremembami in dopolnitvami),
- Uredba o merilih za ocenjevanje verjetnosti pomembnejših vplivov izvedbe plana, programa, načrta ali drugega splošnega akta in njegovih sprememb na okolje v postopku celovite presoje vplivov na okolje, Ur.l. RS, št. 9/2009 in 44/22 – ZVO-2,
- Uredba o posegih v okolje, za katere je treba izvesti presojo vplivov na okolje (Uradni list RS, št. 51/14, 57/15, 26/17, 105/20 in 44/22 – ZVO-2),
- Kriteriji za ugotavljanje sprejemljivosti planov s stališča pristojnosti varovanja zdravja ljudi pred vplivi iz okolja v postopkih celovite presoje vplivov na okolje (Verzija 2), ki so objavljeni na spletni strani Ministrstva za zdravje (http://www.mz.gov.si/).

Pri izdelavi mnenja smo upoštevali tudi:

- Mnenje o verjetnosti pomembnejših vplivov plana na okolje in konkretne smernice za segment zdravje ljudi za plan: Občinski podrobni prostorski načrt za izkoriščanje mineralne surovine s sanacijo in predelavo gradbenih odpadkov Kaplja vas (OPPN 32-01), Občina Sevnica, št. 354-31/2021-2 (256), datum: 16. 3. 2021 in
- Prvo mnenje k osnutku plana Občinski podrobni prostorski načrt za izkoriščanje mineralne surovine s sanacijo in predelavo gradbenih odpadkov Kaplja vas (OPPN 32-01), Občina Sevnica, št. 354-31/2021-4 (256), datum: 25. 7. 2022.

Mnenji je za potrebe Ministrstva za zdravje izdelal Nacionalni inštitut za javno zdravje.

PREVERITEV UPOŠTEVANJA MNENJA NA OSNUTEK PLANA IN UPOŠTEVANJA PREDPISOV S PRISTOJNOSTI MINISTRSTVA ZA ZDRAVJE V PLANU

V obravnavanem predlogu plana je bilo upoštevano mnenje Ministrstva za zdravje podano na osnutek plana.

V obravnavanem predlogu plana so bili predpisi s pristojnosti Ministrstva za zdravje ustrezno upoštevani.

MNENJE O SPREJEMLJIVOSTI IZVEDBE PLANA Z VIDIKA VPLIVOV NA ZDRAVJE LJUDI

Na podlagi podatkov navedenih v predloženi dokumentaciji menimo, da je izvedba plana Občinski podrobni prostorski načrt za izkoriščanje mineralne surovine s sanacijo in predelavo gradbenih odpadkov Kaplja vas (OPPN 32-01) z vidika vplivov na zdravje ljudi po zgoraj citiranem predlogu sprejemljiva.

POJASNILA V ZVEZI Z OCENJEVANJEM VPLIVOV NA ZDRAVJE LJUDI:

Izhodišča, ki so bila uporabljena za mnenje o verjetnem pomembnem vplivu na zdravje ljudi, so naslednja:

- Odločitve o sprejemljivosti vplivov na zdravje temeljijo na mejnih vrednostih za onesnaženost okolja, ki so določene z veljavno slovensko zakonodajo s področja okolja (npr. za onesnaženost zraka, hrup v naravnem in življenjskem okolju, kakovost pitne vode, itd) ter drugih nacionalnih predpisih s področja ravnanja z okoljem, ki določajo mejne vrednosti, pravila ravnanja in podobno (npr. predpisi s področja urejanja emisij v vode in zrak, ravnanje z odpadki, itd.).

- V primeru presoje vpliva hrupa na zdravje in počutje ljudi pri oceni smiselno upoštevamo tudi smernice Svetovne zdravstvene organizacije iz leta 2018.
- Navedba v mnenju »da izvedba plana/posega verjetno ne bo imela pomembnejših vplivov na zdravje ljudi« pomeni, da stopnja tveganja za zdravje ljudi najverjetneje ne bo večja, kot je zajeta v mejne vrednosti, ki so določene z okoljsko zakonodajo. Vendar: skladnost z mejnimi vrednostmi ne pomeni nujno, da ni zdravstvenih učinkov.[1]
- Pri izdelavi mnenja smo upoštevali tudi, da bodo izvajalci del in upravljavci posega v času življenjske dobe posega (gradnja, obratovanje, odstranitev) spoštovali pripadajočo veljavno okoljsko zakonodajo in drugo pripadajočo zakonodajo, ki je namenjena varovanju zdravja ljudi.

Pripravili:

Andrej Uršič, univ. dipl. biol. ANDREJ URŠIČ Digitalno podpisal ANDREJ URŠIČ Datum: 2023.11.06 08:00:13 +01'00'

dr. Sonja Jeram, univ. dipl. biol. SONJA JERAM Digitally signed by SONJA JERAM Date: 2023.11.06 08:23:54 +01'00'

Maša Ceglar, mag. san. inž. MAŠA CEGLAR Digitally signed by MAŠA CEGLAR Date: 2023.11.06 08:14:34 +01'00'

Predstojnica
za Nina Pirnat, dr. med.
spec. epid. in javnega zdravja

V vednost:
- naslov
- arhiv, tu

IRENA VENINŠEK PERPAR

Digitalno podpisal IRENA VENINŠEK PERPAR
Datum: 2023.11.06 09:15:57 +01'00'

NACIONALNI INŠTITUT ZA JAVNO ZDRAVJE NIJZ 23

[1] United Nations, Economic and Social Council, Economic Commission for Europe: Draft guidance on assessing health impacts in strategic environmental assessment. Working Group on Environmental Impact Assessment and Strategic Environmental Assessment. Ninth meeting, Geneva, 9–11 June 2020, ECE/MP.EIA/WG.2/2020/7

ZAVOD REPUBLIKE SLOVENIJE
ZA VARSTVO NARAVE

OBMOČNA ENOTA CELJE

Vodnikova ulica 3 | 3000 Celje
T 03 42 60 343
E zrsvn.oece@zrsvn.si
www.zrsvn.si

Številka: 3563-0073/2022-4
Datum: 14. 11. 2023

REGION projektivni biro Brežice d.o.o.
CESTA PRVIH BORCEV 11

8250 Brežice

Zadeva: Naravovarstveno mnenje k predlogu občinskega podrobnega prostorskega načrta (OPPN) za izkoriščanje mineralne surovine s sanacijo in predelavo gradbenih odpadkov Kaplja vas 32-01 – mnenje nosilcev urejanja prostora na predlog načrta

Na osnovi vaše vloge št. 3273/U-19, z dne 6.9.2023, prejete dne 11.10.2023 po elektronski pošti, podajamo na podlagi 114. in 119. člena Zakona o urejanju (Uradni list RS, št. 61/17 – ZUreP-2) v povezavi z 298. členom Zakona o urejanju prostora Zakona o urejanju prostora (Uradni list RS, št. 199/21, 18/23 – ZDU-1O, 78/23 – ZUNPEOVE in 95/23 – ZIUOPZP) ter skladno s 97. in 98. členom Zakona o ohranjanju narave (Uradni list RS, št. 96/04 – uradno prečiščeno besedilo, 61/06 – ZDru-1, 8/10 – ZSKZ-B, 46/14, 21/18 – ZNOrg, 31/18, 82/20, 3/22 – ZDeb, 105/22 – ZZNŠPP in 18/23 – ZDU-1O; v nadaljevanju: ZON) naravovarstveno mnenje k predlogu OPPN Kaplja vas 32-01.

Pri pripravi mnenja smo upoštevali digitalno gradivo, objavljeno na spletni strani občine Sevnice na portalu prostorskega načrtovanja.:

Zavod RS za varstvo narave je dne 30.03.2021 izdal posodobljene *Splošne naravovarstvene smernice za urejanje prostora, ki so dostopne na povezavi svetovnega spleta:* https://zrsvn-varstvonarave.si/wp-content/uploads/2021/03/Splo%C5%A1ne-naravovarstvene-smernice-za-urejanje-prostora.pdf.

Upoštevani so podatki in dokumenti s področja ohranjanja narave, zato je predlog OPPN sprejemljiv.

Pripravil(a):
Gregor Kalan, prof. biol. in kem.
višji naravovarstveni svetovalec

Gregor Kalan

Tomaž Acman, univ. dipl. inž. kraj. arh.
višji naravovarstveni svetovalec
vodja OE Celje

Zavod RS za varstvo narave, Ljubljana, Tobačna ul. 5, 1

ZAVOD RS ZA VARSTVO NARAVE
Št. dok.: 3563-0073/2022 - 4
Podpisnik: TOMAŽ ACMAN
Izdajatelj: Republika Slovenija, SIGEN-CA G2
Št. potrdila: 008A1024940000000572913BC
Veljavnost: 25.07.2027
Datum in ura: 14.11.2023 10:18 Dokument je elektronsko podpisan.

Poslano:

- naslovniku po elektronski pošti, mitja.baskovic@region.si,
- arhivu,
- gp.mope@gov.si, Ministrstvo za okolje, podnebje in energijo, Direktorat za okolje, Sektor za okoljske presoje.

ZAVOD za GOZDOVE SLOVENIJE
Območna enota Brežice

Ministrstvo za kmetijstvo, gozdarstvo in prehrano
Dunajska 22
1000 Ljubljana

Datum: 27.09.2023
Številka: 350-10/2023-2
Vaš znak: 3273/U-19

Zadeva: **OPPN za izkoriščanje mineralne surovine s sanacijo in predelavo gradbenih odpadkov Kaplja vas (OPPN 32-01) – mnenje na predlog OPPN**

Zavod za gozdove (ZGS), OE Brežice je 26.09.2023 prejel poziv projektanta Region d.o.o. za pridobitev mnenja na predlog OPPN 32-01 za področje gozdarstva in lovstva. Gradivo je bilo dostopno na spletni strani Občine Sevnica (https://www.obcina-sevnica.si/sl/prostorski-portal/prostorski-akti/20210118073718887/oppn-za-izkoriscanje-mineralne-surovine-s-sanacijo-in-predelavo-gradbenih-odpadkov-kaplja-vas-oppn-3201).

Na osnovi proučitve razpoložljivega gradiva ZGS OE Brežice ugotavlja, da so v predlogu OPPN ustrezno upoštevane smernice iz našega delovnega področja (gozdarstvo, lovstvo) podane z dopisom 350-5/2021-2 z dne 3.3.2021, mnenje ZGS na osnutek OPPN št. 350-10/2023-2 z dne 27.7.2022 in da so ustrezno upoštevani predpisi iz naše pristojnosti, zato podajamo pozitivno mnenje.

Lep pozdrav!

Pripravil
Gregor Bogovič,
univ.dipl.inž.gozd.

REPUBLIKA SLOVENIJA ZAVOD ZA GOZDOVE SLOVENIJE NOSILEC JAVNEGA POOBLASTILA 08 OBMOČNA ENOTA BREŽICE

Vodja OE ZGS
Boris Bogovič, univ.dipl.inž.gozd.

Poslati: gp.mkgp@gov.si

V vednost:
- ZGS KE Sevnica (po el. pošti)
- mitja.baskovic@region.si

ELEKTRO CELJE, d.d. za distribucijskega operaterja na osnovi 465. člena Energetskega zakona (Ur.l. RS, št. 17/14, 81/15, 43/19 - spremembe in dopolnitve EZ-1B) in Zakona o urejanju prostora ZureP-2 (Ur.l. RS, št. 61/17) ter na podlagi vloge št. 3757 z dne 27. 9. 2023 izdaja

REGION PROJEKTIVNI BIRO BREŽICE
D.O.O.
CESTA PRVIH BORCEV 11

8250 BREŽICE

POZITIVNO DRUGO MNENJE št. 3757

K dokumentaciji: OPPN 32-01: Izkoriščanje mineralne surovine s sanacijo in predelavo gradbenih odpadkov Kaplja vas; predlog, št. 3273/U-19
Naročnik: AGM PUNGERČAR, D.O.O., AVTOPREVOZNIŠTVO, GRADBENA MEHANIZACIJA, PESKOKOP, MALKOVEC 1 B, 8295 TRŽIŠČE

Do sedaj izdani dokumenti:
- konkretne smernice št. 3003, z dne 10. 3. 2021.

Predvideni objekti:
- infrastrukturni objekti za površinsko pridobivanje rudnin

Vložnik je dne 27. 9. 2023 zaprosil za izdajo drugega mnenja k dokumentaciji OPPN 32-01: Izkoriščanje mineralne surovine s sanacijo in predelavo gradbenih odpadkov Kaplja vas - PREDLOG, št. 3273/U-19. Pozitivno drugo mnenje izdajamo k dokumentaciji OPPN 32-01: Izkoriščanje mineralne surovine s sanacijo in predelavo gradbenih odpadkov Kaplja vas - PREDLOG, št. 3273/U-19, ki jo je izdelal REGION, projektivni biro Brežice d.o.o., Cesta prvih borcev 11, 8250 Brežice, v septembru 2023.

V fazi nadaljnjega načrtovanja in pridobitve gradbenega dovoljenje za objekte in priključitev na gospodarsko javno infrastrukturo si je treba od Elektro Celje, d.d., pridobiti dokumente za posege v prostor in soglasje za priključitev na elektro distribucijski sistem v skladu z veljavno zakonodajo.

Krško, 30. 11. 2023

Pripravil/-a:
Mijoković Branko

Elektro Celje, d.d.
Vrunčeva 2a, 3000 Celje

Služba za razvoj:
mag. TOMISLAV KRAMARŠEK

Poslano:
- REGION PROJEKTIVNI BIRO BREŽICE D.O.O., CESTA PRVIH BORCEV 11, 8250 BREŽICE
e-pošta: mitja.baskovic@region.si
- ARHIV (DE KRŠKO)

PREJETO
07 -11- 2023

Številka: 352-188/23
Datum izdaje: 26.10.2023

komunala SEVNICA

Javno podjetje
Komunala d.o.o. Sevnica
Naselje heroja Maroka 17
SI-8290 Sevnica

ID za DDV SI90581121
Mat. št. 5068088

(07) 81 64 700
info@komunala-sevnica.si

Na podlagi Gradbenega zakona (GZ-1) (Ur. l. RS, št. 199/2021), Zakona o urejanju prostora (ZUreP-3) (Ur. l. RS, št. 199/2021), Zakona o varstvu okolja (ZVO-2) (Ur. l. RS, št. 44/22), Odloka o gospodarskih javnih službah v Občini Sevnica (Ur. l. RS, št. 80/13, 32/17,80/20, 134/20), Uredbe o oskrbi s pitno vodo (Ur. l. RS, št. 88/12), Odloka o oskrbi s pitno vodo na območju Občine Sevnica (Ur.l. RS št. 33/14-UPB), Pravilnika o tehnični izvedbi in uporabi objektov in naprav javnih in zasebnih vodovodov na območju Občine Sevnica (Ur. l. RS, št. 84/09), Uredbe o odvajanju in čiščenju komunalne odpadne vode (Ur. l. RS, št. 98/15, 76/17, 81/19, 194/21), Odloka o odvajanju in čiščenju komunalnih in padavinskih odpadnih voda na območju Občine Sevnica (Ur. l. RS, št. 33/14-UPB), Tehničnega pravilnika o objektih in napravah za odvajanje in čiščenje odpadnih in padavinskih voda (Uradni list RS, št. 47/09), Uredbe o odpadkih (Ur. l. RS, št. 37/15, 69/15, 129/20), Odloka o ravnanju z odpadki na območju Občine Sevnica (Ur. l. RS, št. 33/14-UPB-2), Odloka o javni razsvetljavi v Občini Sevnica (Ur. l. RS, št. 68/08, 16/09, 46/14, 46/15), Odloka o oskrbi naselij s plinom iz javnega plinovodnega omrežja v občini Sevnica (Ur. l. RS , št. 54/92, 41/93), Pravilnika o pogojih za dobavo in odjem zemeljskega plina s tarifnim sistemom za prodajo plina iz javnega plinovodnega omrežja v mestu Sevnica (Ur. l. RS, št. 57/94) ter Pravilnika o tehničnih pogojih za graditev, obratovanje in vzdrževanje plinovodov z največjim delovnim tlakom do vključno 16 bar (Ur. l. RS, št. 26/02, 54/02) Javno podjetje Komunala d.o.o. Sevnica, Naselje heroja Maroka 17, 8290 Sevnica, izdaja

MNENJE

izvajalca javne službe vodooskrbe k gradnji v varovalnem pasu na območju zasebnega vodovoda

Pripravljavec: **Občina Sevnica, Glavni trg 19a, 8290 Sevnica**

Pobudnik: **AGM Pungerčar d.o.o., Malkovec 1b, 8295 Tržišče**

Zadeva: **OPPN ZA IZKORIŠČANJE MINERALNE SUROVINE S SANACIJO IN PREDELAVO GRADBENIH ODPADKOV KAPLJA VAS (OPPN 32-01)**

Lokacija.: **Kaplja vas**

Na osnovi vloge projektanta za izdajo mnenja za projekt **OPPN ZA IZKORIŠČANJE MINERALNE SUROVINE S SANACIJO IN PREDELAVO GRADBENIH ODPADKOV**

KAPLJA VAS (OPPN 32-01) na območju zasebnega vodovoda Kaplja vas izdajamo naslednje mnenje:

Po pregledu **OPPN ZA IZKORIŠČANJE MINERALNE SUROVINE S SANACIJO IN PREDELAVO GRADBENIH ODPADKOV KAPLJA VAS (OPPN 32-01)** ugotavljamo, da je upoštevana zgoraj navedena zakonodaja. Dodajamo še, da na tem območju ne upravljamo zasebnega vodovoda Kaplja vas in ob morebitnih posebnih pogojih upravljavca zasebnega vodovoda, predlagamo, da pripravljavec le te pridobi od upravljavca tega sistema.

Pripravljavcu tako izdajamo **pozitivno mnenje** na **OPPN ZA IZKORIŠČANJE MINERALNE SUROVINE S SANACIJO IN PREDELAVO GRADBENIH ODPADKOV KAPLJA VAS (OPPN 32-01)**.

Pripravila:
Urška Jamšek (07 81 64 710)

komunala 1 d.o.o. sevnica

Mitja Udovč, dipl.inž.grad.
Direktor

Vročiti:

- REGION d.o.o., Cesta prvih borcev 11, 8250 Brežice (po pooblastilu)
- spis,tu

OKOLJSKO POROČILO ZA OPPN

IZKORIŠČANJE MINERALNE SUROVINE S SANACIJO IN PREDELAVO GRADBENIH ODPADKOV KAPLJA VAS

Visoka šola za varstvo okolja
Trg mladosti 7 | 3320 Velenje
t: 03 898 64 10 | f: 03 89864 13 | e: info@vsvo.si
www.vsvo.si

PROJEKT	Okoljsko poročilo za OPPN 32-01 izkoriščanje mineralne surovine s sanacijo in predelavo gradbenih odpadkov Kaplja vas
PRIPRAVLJALEC OPPN	Občina Sevnica Glavni trg 19a 8290 Sevnica
IZDELOVALEC OPPN	REGION d.o.o. Cesta prvih borcev 11 8250 Brežice
IZDELOVALEC OP	Visoka šola za varstvo okolja Trg mladosti 7 3320 Velenje Geostern d.o.o Boga vas 2 1296 Šentvid pri Stični
ŠTEVILKA PROJEKTA	DP-VŠVO-302-01/22
DIREKTOR VŠVO	dr. Gašper Gantar, univ. dipl. inž. str.
DIREKTOR Geostern d.o.o.	Željko Sternad, univ. dipl. inž. rud. in geotehnol.
VODJA PROJEKTA	Klemen Kotnik, univ. dipl. geog.
SODELAVCI	dr. Samar Al Sayegh Petkovšek, univ. dipl. biol. dr. Irena Mrak, univ. dipl. geog. Petra Janežič, univ. dipl. inž. kem. inž. Domen Bajec, univ. dipl. inž. geol.
DATUM PRIPRAVE	Marec 2022

KAZALO VSEBINE

I. UVOD …8
I.1 Uvodna pojasnila …8
I.2 Celovita presoja vplivov na okolje …8
I.3 Okoljsko poročilo …8
I.3.1 Vsebina okoljskega poročila – metodološki pristop …8
II. OPIS PLANA IN NJEGOVE GLAVNE ZNAČILNOSTI …11
II.1 Ime plana …11
II.2 Izhodišča in cilji plana …11
II.3 Umeščenost obravnavanega območja in načrtovane ureditve v prostor …11
II.3.1 Širši prostor obravnave …11
II.3.2 Ožji prostor obravnave …12
II.4 Skladnost z OPN …14
II.5 Opis osnovnega koncepta razvoja kamnoloma …15
II.5.1 Način in koncept pridobivanja …15
II.5.2 Razvoj kamnoloma in formiranje etaž …16
II.5.3 Dostop do kamnoloma …16
II.5.4 Odvodnjavanje etaž …16
II.5.5 Verifikacija stabilnosti etaž …16
II.5.6 Razstreljevanje …16
II.5.7 Odrivanje materiala in transport …17
II.5.8 Drobljenje in sejanje s premičnimi stroji …17
II.5.9 Predelava odpadkov …17
II.5.10 Varovanje okolja …17
II.6 Opis zasnove načrtovanih rešitev komunalne infrastrukture in načrtovanega grajenega javnega dobra ter njihovih zmogljivosti …18
II.6.1 Prometna ureditev …18
II.6.2 Vodovodno omrežje …19
II.6.3 Kanalizacija …19
II.6.4 Elektroenergetsko omrežje …19
II.6.5 Omrežje zvez …19
III. IZHODIŠČA ZA PRIPRAVO OKOLJSKEGA POROČILA …20
III.1 Zakonske in strokovne podlage …20
III.2 Mnenja nosilcev urejanja prostora …20
IV. OPIS OBSTOJEČEGA STANJA OKOLJA V KATEREGA SE POSEG UMEŠČA OZ. DELI OKOLJA NA KATERE BI POSEG LAHKO POMEMBNO VPLIVAL …27
IV.1 Osnovne značilnosti lokacije posega …27
IV.1.1 Meteorološke značilnosti …27
IV.1.2 Hidrološke in hidrogeološke značilnosti …28
IV.1.2.1 Površinske vode …28
IV.1.2.2 Podzemne vode …28
IV.1.3 Geološke značilnosti …29
IV.1.4 Pedološke značilnosti …30
IV.1.5 Biološke lastnosti območja …30
IV.1.6 Vrste zemljišč na obravnavanem območju …30
IV.2 Območja s posebnim varstvenim režimom …31
IV.2.1 Kulturna dediščina …31
IV.2.2 Narava …32
IV.2.3 Poplavna, erozijska in plazljiva območja …33

IV.3 Poseljenost, pogoji bivanja, gospodarske dejavnosti …34
IV.4 Obstoječe stanje in kakovost okolja …34
IV.4.1 Gozd …34
IV.4.2 Območja varstva narave …35
IV.4.3 Kakovost zraka …35
IV.4.3.1 Obremenjenost območja zaradi onesnaženosti zraka …36
IV.4.3.1.1 Obremenjenost zaradi onesnaženosti zraka na ožjem območju obravnave …38
IV.4.4 Kakovost in značilnosti tal ter obremenjenost območja zaradi onesnaženosti tal …39
IV.4.4.1 Kakovost in značilnosti tal …39
IV.4.4.2 Obremenjenost območja zaradi onesnaženosti tal …40
IV.4.4.2.1 Obremenjenost zaradi onesnaženosti tal na ožjem območju obravnave …40
IV.4.5 Kakovost in količina podzemnih ter površinskih voda in njihova uporaba …41
IV.4.5.1 Podzemne vode …41
IV.4.5.1.1 Količina podzemne vode …41
IV.4.5.1.2 Kakovost podzemne vode …42
IV.4.5.1.3 Kakovost podzemne vode in oskrba s pitno vodo na ožjem območju obravnave …44
IV.4.5.2 Površinske vode …47
IV.4.5.2.1 Kakovost površinskih voda …47
IV.4.5.2.2 Kakovost površinskih voda na ožjem območju obravnave …50
IV.4.6. Obremenjenost območja zaradi hrupa …51
IV.4.7 Obremenjenost območja zaradi vibracij …53
IV.4.8 Obremenjenost območja zaradi odpadkov …54
IV.4.9 Obremenjenost območja zaradi svetlobnega onesnaževanja …55
IV.4.10 Obremenjenost območja zaradi elektromagnetnega sevanja …55
IV.4.11 Značaj in posebnosti krajine …55
IV.4.12 Značilnosti kulturne dediščine na območju posega …55
V. OPREDELITEV DO POMEMBNIH VPLIVOV PLANA …56
VI. UGOTAVLJANJE, VREDNOTENJE IN OCENA PREDVIDENIH VPLIVOV PLANA NA OKOLJE, OMILITVENI UKREPI IN SPREMLJANJE STANJA …60
VI.1 Zrak …60
VI.1.1 Okoljski cilji in kazalci za varstvo zraka …60
VI.1.2 Zakonodaja na področju varstva zraka …60
VI.1.3 Merila vrednotenja in metode ugotavljanja vplivov plana …60
VI.1.4 Opredelitev vplivov …61
VI.1.5 Ocena sprememb gibanja izbranih kazalcev vrednotenja …62
VI.1.6 Ocena vplivov na okoljski cilj …62
VI.1.7 Omilitveni ukrepi …62
VI.1.8 Spremljanje stanja okolja v času izvedbe plana …62
VI.2 Hrup …63
VI.2.1 Okoljski cilji in kazalci za varstvo pred hrupom …63
VI.2.2 Zakonodaja na področju varstva pred hrupom …63
VI.2.3 Merila vrednotenja in metode ugotavljanja vplivov plana …63
VI.2.4 Opredelitev vplivov …64
VI.2.5 Ocena sprememb gibanja izbranih kazalcev vrednotenja …65
VI.2.6 Ocena vplivov na okoljski cilj …65
VI.2.7 Omilitveni ukrepi …65
VI.2.8 Spremljanje stanja okolja v času izvedbe plana …66
VI.3 Tla, podzemna in pitna voda …66
VI.3.1 Okoljski cilji in kazalci za varstvo tal, podzemne in pitne vode …66

VI.3.2 Zakonodaja na področju varstva tal, podzemne vode in oskrbe s pitno vodo …66
VI.3.3 Merila vrednotenja in metode ugotavljanja vplivov plana …67
VI.3.4 Opredelitev vplivov …67
VI.3.5 Ocena sprememb gibanja izbranih kazalcev vrednotenja …68
VI.3.6 Ocena vplivov na okoljski cilj …68
VI.3.7 Omilitveni ukrepi …69
VI.3.8 Spremljanje stanja okolja v času izvedbe plana …70
VI.4 Vibracije …71
VI.4.1 Okoljski cilji in kazalci za varstvo pred vibracijami …71
VI.4.2 Zakonodaja na področju vibracij …71
VI.4.3 Merila vrednotenja in metode ugotavljanja vplivov plana …72
VI.4.4 Opredelitev vplivov …73
VI.4.5 Ocena sprememb gibanja izbranih kazalcev vrednotenja …73
VI.4.6 Ocena vplivov na okoljski cilj …74
VI.4.7 Omilitveni ukrepi …74
VI.4.8 Spremljanje stanja okolja v času izvedbe plana …74
VII. SKLEPNA OCENA …75
VIII. POLJUBNI POVZETEK …76
IX. VIRI IN LITERATURA …79

KAZALO PREGLEDNIC

Preglednica 1: Velikostni razredi vrednotenja vplivov izvedbe plana na uresničevanje okoljskih ciljev plana …9
Preglednica 2: Seznam nosilcev urejanja prostora, ki so podali prvo mnenje v zvezi z OPPN. …20
Preglednica 3: Stopnja onesnaženosti zraka na posameznem območju, aglomeraciji in podobmočju glede na mejne vrednosti po Odredbi o razvrstitvi območij, aglomeracij in podobmočij glede na onesnaženost zunanjega zraka (Ur. l. RS, št. 152/20). …35
Preglednica 4: Stopnja onesnaženosti zraka na posameznem območju, aglomeraciji in podobmočju glede na ciljne vrednosti po Odredbi o razvrstitvi območij, aglomeracij in podobmočij glede na onesnaženost zunanjega zraka (Ur. l. RS, št. 152/20). …35
Preglednica 5: Ravni onesnaževal v zunanjem zraku na območjih SIP in SITK glede na ciljne vrednosti po Odredbi o razvrstitvi območij, aglomeracij in podobmočij glede na onesnaženost zunanjega zraka (Uradni list RS, št. 152/20). …35
Preglednica 6: Podatki o emisijah v zrak iz industrijskih obratov, zavezancev za emisijski monitoring snovi v zrak iz nepremičnih virov onesnaževanja v občini Sevnica za leto 2020. …37
Preglednica 7: Vrednotenje izpustov iz stroja za drobljenje gradbenih odpadkov (KOVA, 2014). …38
Preglednica 8: Razmerja med razpoložljivo količino podzemne vode in črpanimi količinami podzemne vode za vodno telo »Posavsko hribovje do osrednje Sotle« (2017). …42
Preglednica 9: Kakovost Mirne na merilnem mestu (postaja) Dolenji Boštanj v letu 2021. …47
Preglednica 10: Podatki o emisijah v vode iz industrijskih in drugih naprav (zavezancev) v občini Sevnica za leto 2020. …49
Preglednica 11: Mejne vrednosti kazalcev hrupa $L_{noč}$ in L_{dvn}. …51
Preglednica 12: Kritične vrednosti kazalcev hrupa za trajno obremenjevanje okolja s hrupom $L_{noč}$ in L_{dvn}. …51
Preglednica 13: Mejne vrednosti kazalcev hrupa L_{dan}, $L_{večer}$, $L_{noč}$ in L_{dvn}, ki ga povzroča naprava ali obrat. …51
Preglednica 14: Rezultati meritev vrednosti kazalca dnevnega hrupa – Kamnolom Tržišče. …52

Preglednica 15: Rezultati meritev vrednosti kombiniranega kazalca hrupa – Kamnolom Tržišče. …52
Preglednica 16: Zbrani rezultati meritev vibracij v letih 2013 in 2018. …54
Preglednica 17: Opredelitev do pomembnih vplivov izvedbe plana. …56
Preglednica 18: Merila vrednotenja vpliva izvedbe plana na zrak …61
Preglednica 19: Ovrednotenje ocene vpliva predlaganih sprememb na kakovost zraka. …62
Preglednica 20: Merila vrednotenja vpliva izvedbe plana z vidika obremenjevanja s hrupom. …63
Preglednica 21: Ovrednotenje ocene vpliva predlaganih sprememb na obremenjenost okolja s hrupom. …65
Preglednica 22: Merila vrednotenja vpliva izvedbe plana na tla, podzemne vode in oskrbo s pitno vodo. …67
Preglednica 23: Ovrednotenje ocene vpliva predlaganih sprememb na kakovost tal, podzemne in pitne vode ter reliefnih značilnosti in stabilnost tal. …68
Preglednica 24: Vrste stavb po DIN 4150. (Za izmerjene frekvence, ki presegajo vrednost 100 Hz se v tabeli izbere vrednost v koloni od 50 – 100 Hz). …71
Preglednica 25: Vrste stavb po ÖNORM S 9020. …72
Preglednica 26: Merila vrednotenja vpliva izvedbe plana na vibracije. …73
Preglednica 27: Ovrednotenje ocene vpliva predlaganih sprememb na vibracije. …74
Preglednica 28: Ocena vplivov izvedbe plana. …75

KAZALO SLIK

Slika 1: Prikaz širšega območja OPPN. …12
Slika 2: Prikaz območje OPPN ter obseg predvidene širitve – pregledna situacija. …12
Slika 3: Ureditvena situacija v času pridobivanja. …13
Slika 4: Oddaljenost kamnoloma Kaplja vas od klimatološke postaje Malkovec. …27
Slika 5: Površinski vodotoki na širšem območju kamnoloma Kaplja vas. …28
Slika 6: Lokacija vodnih virov (izvirov) za katera je izdano vodno dovoljenje. …29
Slika 7: Geološke značilnosti obravnavanega območja. …29
Slika 8: Pedološke značilnosti obravnavanega območja. …30
Slika 9: Namenska raba tal na obravnavanem območju. …31
Slika 10: Prikaz enot kulturne dediščine na obravnavanem območju. …31
Slika 11: Natura 2000 in Zavarovana območja na območju obravnave. …32
Slika 12: Ekološko pomembna območja (EPO) na območju obravnave. …32
Slika 13: Območja naravnih vrednot (NV) na območju obravnave. …33
Slika 14: Poplavna nevarnost (razredi) na širšem območju kamnoloma Tržišče. …33
Slika 15: Pogostost pojavljanja poplav na širšem območju kamnoloma Tržišče. …34
Slika 16: Ocenjeni izpusti delcev PM_{10} iz malih kurilnih naprav za občino Sevnica (l. 2016). …36
Slika 17: Ocenjeni izpusti delcev PM_{10} iz prometa za občino Sevnica (l. 2016). …36
Slika 18: Prostorski prikaz lokacije industrijskih obratov, zavezancev za emisijski monitoring snovi v zrak iz nepremičnih virov onesnaževanja na območju občine Sevnica. …37
Slika 19: Merilna mesta na območju občine Sevnica, kjer so bila, v okviru raziskave onesnaženosti tal v Sloveniji, v obdobju 1989 – 2008 vzorčena in analizirana tla. …40
Slika 20: Vodna telesa podzemnih voda na širšem območju obravnave. …41
Slika 21: Razmerja med razpoložljivo količino podzemne vode in črpanimi količinami podzemne vode v Sloveniji v letu 2017. …42
Slika 22: Kemijsko stanje podzemne vode (2020). …43
Slika 23: Vodovodno omrežje na območju občine Sevnica. …44

Slika 24: Lokacija vodnih virov (izvirov) na ožjem območju obravnave za katera je izdano vodno dovoljenje. …45
Slika 25: Lokacija vodnega zajetja za lastno oskrbo s pitno vodo (št. 35526-230/2010) za naselje Kaplja vas. …45
Slika 26: Geomorfologija območja in smeri gravitacijskega stekanja podzemnih vod. …46
Slika 27: Merilna mesta kakovosti vodotokov na območju občine Sevnica. …47
Slika 28: Prostorski prikaz lokacije industrijskih in drugih naprav, zavezancev za emisijski monitoring snovi v vodo v občini Sevnica. …48
Slika 29: Lokacija merilnega mesta za merjenje ravni hrupa. …52
Slika 30: Prikaz lokacije izvedenih miniranj ter meritev vibracij v letih 2013 in 2018. …53

KAZALO GRAFIKONOV

Grafikona 1 in 2: Podatki o povprečni temperaturi in količini padavin ter vetrne razmere na klimatološki postaji Malkovec v obdobju 2000–2021. …27

KAZALO FOTOGRAFIJ

Fotografija 1: Območje kamnoloma Kaplja vas. …39
Fotografija 2: Kamnolom Kaplja vas – obstoječe stanje tal na ožjem območju obravnave. …41
Fotografija 3: Obstoječe vodno zajetje za lastno oskrbo s pitno vodo (št. 35526-230/2010) za naselje Kaplja vas. …45

I. UVOD

I.1 Uvodna pojasnila

Občina Sevnica pripravlja občinski podrobni prostorski načrt (*v nadaljevanju OPPN 32-01*) za izkoriščanje mineralne surovine s sanacijo in predelavo gradbenih odpadkov Kaplja vas. Na podlagi odločbe Ministrstva za okolje in prostor (*v nadaljevanju MOP*), št.: 35409-100/2021-2550-7, z dne 22.6.2021, je v postopku priprave OPPN 32-01 potrebno izvesti celovito presojo vplivov na okolje (v nadaljevanju CPVO). Posledično je potrebno pripraviti okoljsko poročilo in sicer kot osnovo za izvedbo CPVO.

I.2 Celovita presoja vplivov na okolje

Po Zakonu o varstvu okolja (ZVO-1) je CPVO sestavni del postopka priprave plana, programa, načrta ali drugega splošnega akta in njegovih sprememb, katerega izvedba lahko pomembno vpliva na okolje. S CPVO se ugotovijo in ocenijo vplivi na okolje ter vključenost zahtev varstva okolja, ohranjanja narave, varstva človekovega zdravja in kulturne dediščine v plan, ter pridobi potrdilo ministrstva o sprejemljivosti njegove izvedbe na okolje.

I.3 Okoljsko poročilo

Okoljsko poročilo je dokument, ki predstavlja osnovo oz. sestavni del CPVO. Zakonski podlagi za njegovo pripravo sta Zakon o varstvu okolja (ZVO-1), in sicer njegov 41. člen, ter Uredba o okoljskem poročilu in podrobnejšem postopku celovite presoje vplivov izvedbe planov na okolje. V okoljskem poročilu se opredelijo, opišejo in ovrednotijo pomembni vplivi izvedbe plana na okolje, ohranjanje narave, varstvo človekovega zdravja in kulturne dediščine ter možne alternative, ki upoštevajo okoljske cilje in značilnosti območja, na katerega se plan nanaša. Upošteva vsebino in natančnost plana, ter obsega tekstualni in kartografski del, ki je prilagojen merilu prostorskega načrta.

Namen okoljskega poročila je ugotoviti pričakovane vplive s planom načrtovanih prostorskih ureditev in opredelitev namenske rabe prostora, jih ovrednotiti glede na varstvene cilje ohranjanja kulturne dediščine, krajine, narave (biotska raznovrstnost in naravnih vrednot) in varstva človekovega zdravja v vplivnem območju plana. Okoljsko poročilo je usmerjeno v optimizacijo vseh načrtovanih prostorskih ureditev, pri čemer je za doseganje razvojnih ciljev potrebno upoštevati vse varstvene zahteve prostora. Za doseganje ustreznih prostorskih rešitev so podani omilitveni ukrepi. Slednji morajo biti vključeni v projektne rešitve pri idejnih projektih ter na koncu vključeni v prostorski akt, v kolikor ukrepi zadevajo gradnjo ter obratovanje prostorskih ureditev.

I.3.1 Vsebina okoljskega poročila – metodološki pristop

Vsebina okoljskega poročila je predpisana z Uredbo o okoljskem poročilu in podrobnejšem postopku celovite presoje vplivov izvedbe planov na okolje (Uradni list RS, št. 73/05). Skladno s prilogo 1 dotične uredbe so v poročilu obravnavane naslednje krovne vsebine:

- podatki o planu,
- podatki o stanju okolja,
- podatki o okoljskih ciljih plana, merilih vrednotenja in metodah za ugotavljanje in vrednotenje vplivov plana,
- podatki o ugotovljenih vplivih plana in njihova presoja,
- predvideni načini spremljanja stanja okolja v času izvedbe plana,
- navedbe o izdelovalcih in morebitnih podizvajalcih okoljskega poročila,

- poljuden povzetek ugotovitev okoljskega poročila z obrazložitvijo.

Pri pripravi okoljskega poročila smo uporabili naslednje vire (podatki, dokumentacija):

- javno dostopni podatkov o stanju okolja,
- pridobljena prva mnenja nosilcev urejanja prostora,
- strokovne podlage za OPPN (Idejna zasnova rudarskega projekta - Strokovne podlage za izdelavo OPPN),
- ugotovitve na podlagi opravljenega terenskega ogleda.

Ključen del postopka priprave okoljskega poročila predstavlja prepoznavanje pomembnih vplivov izvedbe plana na okolje ter njihovo vrednotenje. S tem namenom je bilo izvedeno vsebinjenje (scoping), na podlagi katerega so bili v presojo vključeni tisti deli okolja, za katere je bilo ugotovljeno, da bi lahko izvedba plana, zaradi potencialnih okoljskih obremenitev, pomembno vplivala na zastavljene okoljske cilje.

Skladno z Uredbo o okoljskem poročilu in podrobnejšem postopku celovite presoje vplivov izvedbe planov na okolje je ugotovljenim vplivom, glede na značilnosti, določena vrsta in sicer:

Neposredni vpliv, če se s planom načrtuje poseg v okolje, ki na območju plana neposredno vpliva na izbrana merila vrednotenja;

Daljinski vpliv, če se s planom načrtuje poseg v okolje z vplivi, ki so posledica izvedbe plana in se zgodijo oddaljeno od posega v okolje;

Kumulativni vpliv, če se s planom načrtuje poseg v okolje, ki zanemarljivo vpliva na izbrana merila vrednotenja, ima pa skupaj z obstoječimi posegi v okolje ali s posegi, ki so načrtovani ali se izvajajo na podlagi drugih planov, velik vpliv na izbrana merila vrednotenja, ali kadar ima več posameznih za okolje zanemarljivih vplivov istega posega ali več posegov istega plana vpliv, katerega učinki na izbrana merila vrednotenja niso zanemarljivi;

Sinergijski vpliv, če se s planom načrtuje poseg v okolje z vplivi, ki so v celoti večji od vsote posameznih vplivov.

Prav tako so določeni velikostni razredi vplivov na uresničevanje okoljskih ciljev plana, ki imajo oznake od A do E z razredom X za primer, ko vplivov ni mogoče oceniti. Lestvica velikostnih razredov je prikazana v spodnji preglednici.

Preglednica 1: Velikostni razredi vrednotenja vplivov izvedbe plana na uresničevanje okoljskih ciljev plana.

Razred učinka	Opredelitev razreda učinka	Vrednotenje učinka
A	ni vpliva oz. je pozitiven vpliv	vpliv posega na spremembe elementov okolja je nedoločno majhen ali na meji zaznavnosti oziroma se bodo obstoječi vplivi zaradi posega pomembno zmanjšali, zato bo vpliv na elemente okolja pozitiven
B	vpliv je nebistven	vpliv posega na spremembe elementov okolja je v fizičnem in kakovostnem smislu zaznaven, vendar majhen
C	vpliv je nebistven zaradi izvedbe omilitvenih ukrepov	vpliv posega na spremembe elementov okolja je v fizičnem in kakovostnem smislu pomemben, vendar bo zaradi izvedbe omilitvenih ukrepov na koncu nebistven
D	vpliv je bistven	vpliv posega na spremembe elementov okolja je v fizičnem in kakovostnem smislu bistven
E	vpliv je uničujoč	vpliv posega na spremembe elementov okolja je v fizičnem in kakovostnem smislu uničujoč
X	ugotavljanje vpliva ni možno	Ugotavljanje vpliva zaradi izvedbe plana ni možno.

Velikosti razredi oziroma ocene vplivov izvedbe plana A, B in C pomenijo, da so vplivi izvedbe plana na uresničevanje izbranih okoljskih ciljev sprejemljivi. V primeru, da je ugotovljen velikostni razred C se podajo omilitveni ukrepi, ki se neposredno nanašajo na lastnosti plana in načrtovanih posegov v okolje in ob njihovem upoštevanju omogočajo, da vpliv izvedbe plana na okoljske cilje ni bistven. Ugotovljen vpliv izvedbe plana z velikostnim razredom D in E pomeni, da vplivi izvedbe plana za uresničevanje okoljskih ciljev niso sprejemljivi.

II. OPIS PLANA IN NJEGOVE GLAVNE ZNAČILNOSTI

II.1 Ime plana

Občinski podrobni prostorski načrt (OPPN 32-01) izkoriščanje mineralne surovine s sanacijo in predelavo gradbenih odpadkov Kaplja vas.

II.2 Izhodišča in cilji plana

Izhodišča in cilji plana izhajajo iz stanja in značilnosti prostorskega razvoja občine in so določeni z veljavnim prostorskim aktom, Odlokom o Občinskem prostorskem načrtu Občine Sevnica (Uradni list RS, št. 94/12, 100/12 - popr., 57/13, 1/16, 17/16) ter Odlokom o spremembah in dopolnitvah Odloka o Občinskem prostorskem načrtu Občine Sevnica (Uradni list RS, št. 33/18 in 70/19).

Investitor namerava skladno z namensko rabo, ki jo predvideva OPN Občine Sevnica, širiti pridobivalni prostor na obstoječi lokaciji kamnoloma Tržišče in nadaljevati z izkoriščanjem mineralne surovine (dolomita - tehničnega kamna in peska) na eni in predelavo nenevarnih gradbenih odpadkov, na drugi strani. Obe dejavnosti bosta potekali v enakem obsegu kot do sedaj.

Vse dejavnosti v kamnolomu se bodo izvajale znotraj območja predvidenega z OPPN. Glede na trenutne potrebe in lastniške odnose bo širitev pridobivalnega prostora manjša od predvidenega območja površin nadzemnega pridobivalnega prostora (LN) iz OPN. Skupno območje OPPN obsega ca. 15,4 ha površin, širitev pridobivalnega prostora se bo izvajala na ca. 3,7 ha površin. Preostale pridobivalne površine določene z OPN, ki niso predmet tega OPPN, bodo obdelane takrat ko bo izkazana potreba za širitev pridobivalnega prostora.

Nove ureditve torej ne predvidevajo večjih vsebinskih sprememb, ne ogrožajo naravnih vrednot, naravnih območij in biotske raznovrstnosti ter kulturne dediščine in se smiselno navezujejo na vse obstoječe ureditve :

- načrtuje se nadaljevanje pridobivanja dolomita oz. odpiranje novega kopa (širitev obstoječega kopa) s sprotno sanacijo in rekultivacijo, pridobivanje se bo izvajalo s tehnološko dovršeno mehanizacijo, katera zagotavlja minimalne vplive na okolje, izbrana odkopna metoda pa predstavlja okolju prijazno tehnologijo, ker omogoča sprotno sanacijo in rekultivacijo;
- načrtuje se tudi obdelava odpadkov, ki nastanejo pri gradbenih delih in se bodo zbirali in obdelovali v pridobivalnem prostoru kamnoloma;
- obseg in višina kamnoloma bosta omejena na način, da le ta ne bo viden iz širše okolice.

II.3 Umeščenost obravnavanega območja in načrtovane ureditve v prostor

II.3.1 Širši prostor obravnave

Obravnavano območje leži v JZ delu občine Sevnice, v dolini reke Mirne, J od regionalne ceste Trebnje – Mokronog – Boštanj (R1 215/1163), v bližini meje z občino Mokronog–Trebelno. Od Sevnice na SV je oddaljeno ca. 10 km (zračne črte), od Mokronoga na JZ ca. 4 km, od Trebnjega na JZ ca. 14,5 km in od Krmelja na S ca. 2,5 km. Območje je relativno redko poseljeno. Po podatkih statističnega urada za leto 2021 je v bližnjih naseljih (Tržišče in Kaplja vas) živelo 260 prebivalcev oz. 1,5 % prebivalcev občine Sevnica. Na ožjem območju obravnave ni prisotnih površinskih (tekočih ali stoječih) voda. Najbližji potok, potok Polona, je na najbližji točki od meje kamnoloma oddaljen ca. 160 m (proti Z). Zaradi prisotnosti karbonatnih kamenin se na območju nahajajo prsti tipa rendzine in rjave karbonatne prsti.

Severno od kamnoloma (ca. 185 m zračne črte) poteka državna cesta R1 215/1663 Trebnje-Mokronog-Boštanj. Dostopna pot (JP 595891) do kamnoloma je makadamska.

Slika 1: Prikaz širšega območja OPPN.

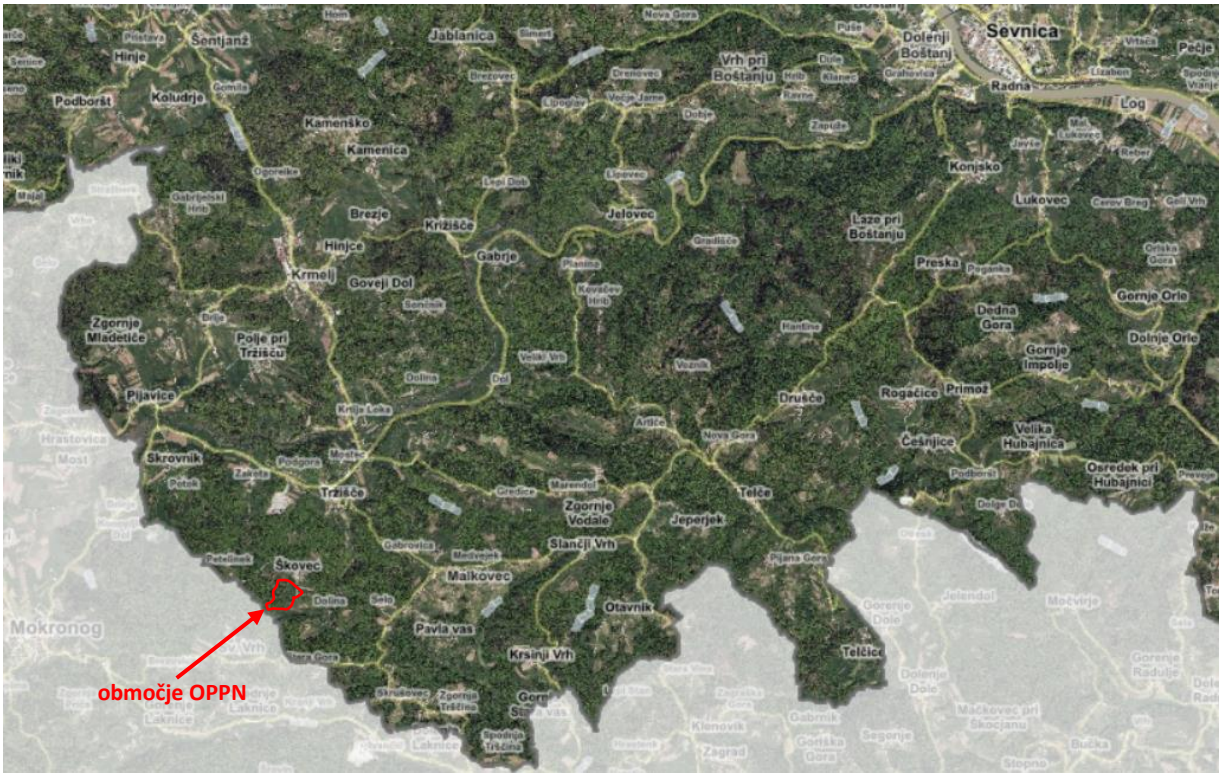

Vir podlage: PISO Sevnica

II.3.2 Ožji prostor obravnave

Slika 2: Prikaz območje OPPN ter obseg predvidene širitve – pregledna situacija.



Vir: Region, projektivni biro Brežice d.o.o.

Slika 3: Ureditvena situacija v času pridobivanja.

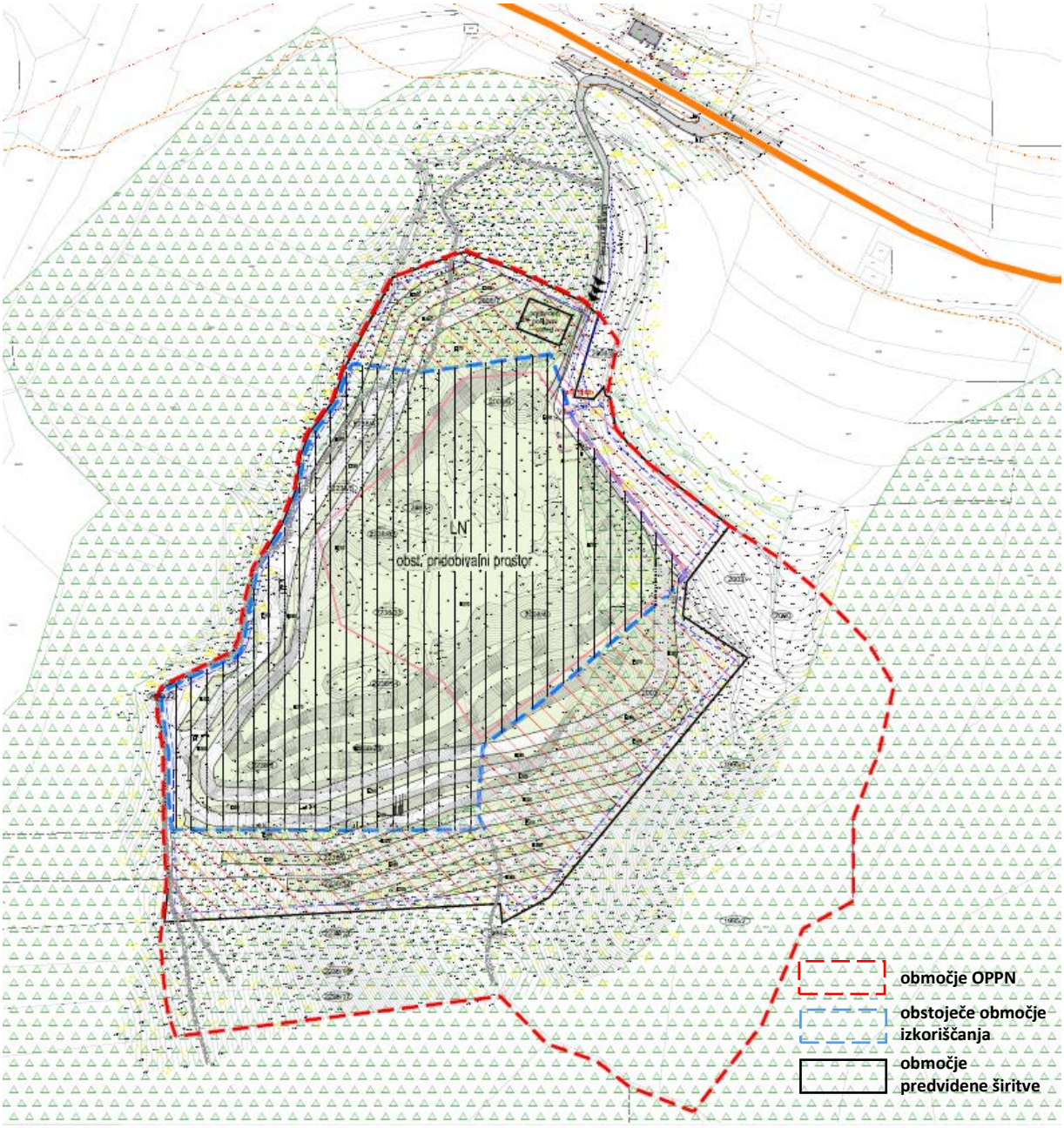

Vir: Region, projektivni biro Brežice d.o.o.

Območje površin nadzemnega pridobivalnega prostora (LN, KGV69.ru) po OPN Sevnica, ki se rešuje z OPPN-32-01, je skupne površine cca. 15,4 ha in obsega parcelne številke: 2008/7, 2008/3 (del), 2717/1 (del), 2008/6, 2862 (del), 2238/26 (del), 2238/6 (del), 2863, 2238/4, 2238/5, 2238/33, 2238/34, 2238/25, 2238/22 (del), 2238/8, 2008/4, 2003, 2000 (del), 2864 (del), 1995/1, 1995/2, 2238/9, 2238/12, 2238/13, 2238/16, 2238/17 vse k.o. 1397 Tržišče.

Obstoječa pridobivalna prostora PP Tržišče (2,88 ha) in PP Tržišče – širitev (2,97 ha) obsegata skupaj cca 5,85 ha (podatki iz Rudarske knjige).

Širitev pridobivalnega prostora je manjša od predvidenega območja površin nadzemnega pridobivalnega prostora (LN) iz OPN in se bo izvajala na cca. 3,75 ha površin (celotno predvideno območje širitve pridobivalnega prostora po OPN je površine cca. 9,5 ha).

Območje širitve pridobivalnega prostora, predmet tega OPPN je torej površine cca. 3,75 ha in obsega parcelne številke: del 2008/7, 2003, 2238/9, 2238/12, 2008/4, 2008/6, 2238/4, 2238/5, 2238/32, 2238/33, 2238/34, 2238/25, 2238/8, del 2863 in del 2864 vse k.o. 1397 Tržišče.

II.4 Skladnost z OPN

V skladu z Občinskim prostorskim načrtom občine je območje opredeljeno z oznako LN (KGV69.ru). To so površine nadzemnega pridobivalnega prostora oziroma območja mineralnih surovin-dolomita, ki so namenjene za izvajanje dejavnosti s področja izkoriščanja mineralnih surovin.

Kamnolom Tržišče v občini Sevnica razvija dolgoletno dejavnost pridobivanja dolomita – tehničnega kamna in razpolaga z vso infrastrukturo potrebno za neovirano pridobivanje in predelavo mineralne surovine. V delu območja obratuje že obstoječi kop Tržišče, za katerega je podeljena rudarska pravica in sklenjena koncesijska pogodba.

Celotno območje Kamnoloma Tržišče je v OPN Občine Sevnica po namenski rabi opredeljeno kot LN - površine nadzemnega pridobivalnega prostora, v enoti urejanja prostora – KGV69.ru in je predvideno za urejanje z OPPN.

Predvidena širitev pridobivalnega prostora, ki je predmet OPPN, se nahaja v neposrednem nadaljevanju obstoječega kopa Tržišče in v OPN predstavlja del enote urejanja prostora KGV69.ru - v delu predvidene širitve pridobivalnega prostora ima pobudnik urejene lastniške razmere; izdelane so tudi predhodne raziskave, katere ugotavljajo, da je predvidena lokacija širitve, glede kvalitete surovine, najprimernejša za nadaljnje pridobivanja mineralne surovine.

Dostop do kamnoloma je z obstoječe dostopne poti, katera omogoča dostop na predvideni osnovni plato in formiranje uvozov na etaže skladno s potrebami in bodočim razvojem kamnoloma.

Izdelava OPPN v enoti urejanja prostora KGV69.ru je skladna z določili OPN - predstavlja le nadaljevanje in razvoj obstoječe dejavnosti (pridobivanje dolomita – tehničnega kamna) z navezavo na obstoječe ureditve, kar je racionalno in ekonomično, vsekakor pa je pomembno in v širšem interesu lokalne skupnosti realizirati možnosti in ponuditi kvaliteten material iz lastnega kamnoloma.

Saniran in rekultiviran kamnolom bo ponovno gozdna površina.

Koncept ureditve, pridobivanja, sanacije in rekultivacije je zasnovan na način, da se v največji meri upoštevajo in izkoristijo že obstoječe danosti in ureditve v prostoru.

Namenska raba prostora:

- v času pridobivanja - površinsko pridobivanje rudnin, površine nadzemnega pridobivalnega prostora
- po sanaciji in rekultivaciji – gozdne površine

Vrste dopustnih gradenj:

- gradnja objektov
- rekonstrukcije objektov
- rušitve objektov
- spremembe namembnosti objektov ali njihovih delov (skladno z dopustnimi dejavnostmi)
- gradnja nezahtevnih in enostavnih objektov
- vzdrževanje objektov

Vrste dopustnih objektov:

Na območju OPPN so dovoljene naslednje vrste objektov skladno s predpisi, ki določajo klasifikacijo vrst objektov CC-SI glede na namen uporabe objektov in določajo merila za razvrščanje objektov glede na zahtevnost (danes: Uredba o razvrščanju objektov Ur. l. RS, št. 37/18):

Gradbeni inženirski objekti:

- lokalne ceste in javne poti, nekategorizirane ceste in gozdne ceste;
- objekti za pridobivanje in izkoriščanje mineralnih surovin;
- drugi gradbeni inženirski objekti, ki niso uvrščeni drugje (ograje; oporni zidovi; objekti za zadrževanje plazov);
- trajno reliefno preoblikovanje terena.

Nezahtevni in enostavni objekti:

- nadstrešnica do vključno 50 m²;
- gozdne ceste, pešpoti, kolesarske poti, jahalne steze;
- prometna signalizacija in prometna oprema;
- vkopani zadrževalniki in podobni objekti za akumulacijo vode prostornine do 2000 m³;
- ograje višine do 2,20 m;
- oporni zid višinske razlike med spodnjim in zgornjim zemljiščem do 2,00 m;
- utrjene površine, utrjene brežine;
- ekološki otoki, urbana oprema, objekti za oglaševanje in informacijski panoji;
- proizvod kot celota dan na trg (gradbiščni kontejner, sanitarni WC kontejner);
- merilna mesta za opazovanje naravnih pojavov, naravnih virov in stanja okolja.

Vrste dopustnih dejavnosti:
Na območju OPPN so dovoljene naslednje vrste dejavnosti skladno s predpisi, ki urejajo klasifikacijo dejavnosti (danes: Uredba o standardni klasifikaciji dejavnosti Ur. l. RS št. 69/07 in 17/08):

Kmetijstvo in lov, gozdarstvo, ribištvo
Dovoljeno je:

- gozdarstvo;
- gojenje gozdov in druge gozdarske dejavnosti;
- sečnja;
- storitve za gozdarstvo.

Rudarstvo
Dovoljeno je:

- pridobivanje kamna;
- storitve za drugo rudarjenje (raziskovalne storitve, jemanje vzorcev, geološka opazovanja, vrtanje in sondiranje).

II.5 Opis osnovnega koncepta razvoja kamnoloma

II.5.1 Način in koncept pridobivanja

Osnovna način in koncept pridobivanja dolomita delno ostaneta takšna kot pri dosedanjem odkopavanju in izkoriščanju mineralne surovine. Pridobivanje se izvaja s posameznih delovnih etaž višine 15 m in minimalne širine 7 m z ripanjem in odkopavanjem z bagrom ter občasno pikiranjem. Miniranje se izvaja zelo poredko. Za premetavanje dolomita z etaže, ki nima neposrednega dostopa do osnovnega platoja, se uporabljajo večinoma bagri. Pridobivanje dolomita se bo izvajalo od zgoraj navzdol, torej od vrha kamnoloma proti koti osnovnega platoja po posameznih etažah. Odkopavanje se izvaja občasno. V osnovnem projektu je bil določen naklon delovne etaže ca. $\alpha=65^{o}$, ki se je izkazal dovolj varen za stabilnost delovnih brežin kamnoloma. Varnostni steber zajema pas, ki je najmanj 5 m oddaljen od zunanje meje kamnoloma in tako omogoča izvedbo varovalnih ukrepov (ograja in table) za preprečitev dostopa na zgornji rob kamnoloma za ljudi in živali. Dela se bodo izvajala zgolj podnevi.

II.5.2 Razvoj kamnoloma in formiranje etaž

V kamnolomu bo po speljani širitvi zasnovano min. 6 etaž. Etaže bodo visoke 15 m, predvideni naklon končne brežine kopa pa ca. 50°, kar bo dokončno določeno s stabilnostnimi analizami v naslednjih fazah projektiranja. Delovni naklon brežin etaž je predviden do ca. 65°, končni pa prav tako do ca. 65°. Dokončni naklon in višina etaž pa bo določen oziroma verificiran glede na izdelano stabilnostno analizo v kasnejših fazah projektiranja. Širina delovne etažne ravnine oziroma berme je minimalno 7 m, zaključne (sanacijske) ko na njej ne bo več mehanizacije, pa bo minimalno 5 m. Izvedba odkopnih etaž, ki pomeni nadaljevanje oziroma širitve razvoja kamnoloma, bo izvedena z obstoječih dostopnih poti. Osnovni plato bo na koti največ do globine 270 m. Na delu parcele 2008/7 in delu parcele 2003 je predvidena deponija jalovine, ki se bo kasneje uporabila za sanacijo kamnoloma. Lokacije začasnih deponij za deponiranje predelane mineralne surovine bodo locirane skladno z razvojem kamnoloma na osnovnem platoju. Pridobivalni prostor je min. 5 m oddaljen od meje OPPN.

II.5.3 Dostop do kamnoloma

Dostopna cesta do novih etaž bo speljana z obstoječe makadamske gozdne ceste in platoja kamnoloma v obliki vmesnih ramp med etažami in tako ne bo posegala v varovalni pas in tako ne bodo vzpostavljene nove dostopne ceste. Vsekana bo v hribino in ne sme biti ožje od 4 m, na zunanji strani pa mora biti varnostni nasip višine 1 m. Največji naklon lahko znaša do 25%. Zunanja trasa kolesnic mora biti od roba brežine oddaljena najmanj 1,5 m in to za nasipom. Dostop do posamezne etaže se bo omogočil iz glavne dostopne kamnolomske ceste, s katere sta že speljani cesti na obstoječi etaži. Na vsaki etaži se po potrebi izvede obračališče v obliki razširitve oz. platoja, ki omogoča varno obračanja bagerja. Odpiranje novih etaž se bo začelo s posekom gozda in odstranitvijo odkrivke (humusa). Debelina odkrivke variira in je 15 do 300 cm.

II.5.4 Odvodnjavanje etaž

Nove etaže bodo rahlo nagnjene v severovzhodno smer, da bo voda, kar je ne bo pronicalo v hribino, lahko nemoteno poniknila.

II.5.5 Verifikacija stabilnosti etaž

Obstoječe brežine etaž kamnoloma Tržišče so stabilne. Začasni nakloni brežin kamnoloma se spreminjajo. Navedeni parametri etaž do sedaj niso povzročali težav s stabilnostjo brežin kamnoloma. Iz dosedanjega razvoja kamnoloma in že izdelane stabilnostne analize lahko zaključimo, da imajo delovne etaže ob predvideni višini in naklonu zadosten varnostni količnik. Odkopavanje oz. pridobivanje in predelava materiala se izvaja z vrtanjem in razstreljevanjem, odrivanjem materiala ter drobljenjem in sejanjem.

II.5.6 Razstreljevanje

Odkopavanje oziroma pridobivanje materiala v kamnolomu Tržišče se bo še naprej samo občasno (predvidoma 1x do 2x letno) izvajalo z vrtanjem in razstreljevanjem. Razstreljevanje ima tudi funkcijo drobljenja ali rahljanja dolomitnega kamninskega materiala. Vrtanje minskih vrtin in razstreljevanje se bo izvajalo z uporabo sodobnih in nadzorovanih metod ob uporabi strojne opreme za vrtanje vrtin srednjega premera ϕ 76-90 mm. Način injiciranja razstreliva v posameznih minskih vrtinah je milisekundni. Globine vrtin so že omejene z višino etaž (15 m), količina razstreliva na milisekundni interval pa je omejena z bližino objektov. Vplivi zaradi razstreljevanja na objekte v okolici (vodohran in ostanki stare cerkvice) ne smejo presegati dovoljenih mejnih vrednosti po DIN 4150.

II.5.7 Odrivanje materiala in transport

Po izvedenem odkopavanju z ripanjem, pikiranjem, bagrom ali samo občasno (1-2x letno) z odstrelom je potrebno material pripraviti za nakladanje in drobljenje ter sejanje v mobilni napravi. Odstreljeni material se z etaže odriva z bagrom na spodnjo etažo-premet materiala.

II.5.8 Drobljenje in sejanje s premičnimi stroji

Drobljenje in sejanje pridobljenega materiala, da dobimo ustrezne frakcije, se izvaja z ustreznimi drobilci. Drobljenje in sejanje se izvaja z mobilnimi drobilno sejalnim napravami. Z ozirom na relativno veliko letno proizvodnjo je primerna mobilna drobilno-sejalna naprava, ki se lahko prosto premika po osnovnem platoju glede na potrebe oziroma polmobilna, ko se po izvedenem razstreljevanju nabere dovolj surovine za drobljenje in sejanje. S primarnim drobljenjem in sejanjem je proces pridobivanja in predelave dolomita zaključen. Pridobljeni agregat se deponira na osnovnem platoju tako, da ne ovira dostopa na osnovni plato.

II.5.9 Predelava odpadkov

V kamnolomu se bo lahko izvajalo tudi zbiranje in predelava gradbenih odpadkov, za kar mora investitor pridobiti OVD. Del območja kamnoloma je možno izrabiti tudi za izvajanje dejavnosti ravnanja z gradbenimi odpadki in sicer za potrebe zbiranja in predelave gradbenih odpadkov. Zbiranje in predelava gradbenih odpadkov se mora sicer urediti skladno s predpisi, ki urejajo ravnanje z odpadki (Uredba o odpadkih (Uradni list RS, št. 37/15, 69/15 in 129/20), Uredba o ravnanju z odpadki, ki nastanejo pri gradbenih delih (Uradni list RS, št. 34/08)).

Predelava gradbenih odpadkov s pripadajočimi deponijami bo potekala na parcelah s parc. št. 2238/8 (del parcele-predelava, deponiranje in manipulacija), 2238/33(del parcel-deponiranje in manipulacija), 2238/34 (del parcele-deponiranje in manipulacija) in 2238/25 (del parcele-deponiranje in manipulacija), vse parcele k.o. Tržišče (1397). Parcele ležijo znotraj območja mineralnih surovin (LN) in so del kamnoloma Tržišče. Podrobnejša namenska raba parcel je opredeljena kot 50110 površine nadzemnega pridobivalnega prostora, po OPPN-32-01 gre za območje mineralnih surovin.

Naprava za predelavo gradbenih odpadkov bo postavljena na osnovnem platoju kamnoloma Tržišče na parceli št. 2238/8 k.o. Tržišče (1397), občina Sevnica in sicer na koti ca. 285 in kasneje do 270. Nameščena je na ustrezno vodo – nepropustno podlago.

Predelava nenevarnih gradbenih odpadkov se izvaja po postopku R5 v kombinaciji s postopkoma R12 in R13. Za potrebe morebitnega začasnega skladiščenja materiala po predelavi (po vrstah, po frakcijah) in zagotovitev ustreznega deponijskega prostora za odpadke, ki ostanejo po predelavi, bo temu namenjeno območje, ki leži na delu parcel št. 2238/8, 2238/25, 2238/33, 2238/34 vse v k.o. Tržišče (1397), občina Sevnica.

Izvor nenevarnih gradbenih odpadkov, ki bodo prevzeti v predelavo izhajajo iz virov iz skupine (17 – gradbeni odpadki in odpadki iz rušenja objektov – skupine 17 01 01, 17 01 02, 17 01 03, 17 01 07, 17 03 02, 17 05 04, 17 05 06, 17 05 08, 17 08 02 in 17 09 04) – iz gradbeništva, iz obrti, industrije, storitev in javnih ustanov, od izvajalcev javnih služb s komunalnimi odpadki.

II.5.10 Varovanje okolja

Kamnolom Tržišče zaradi svoje odmaknjenosti za okolje ne predstavlja posebej moteč dejavnik. Glede na to, da gre v tem primeru samo za širitev kamnoloma, dodaten vpliv k že obstoječim ne bo tako velik. Kljub vsemu pa mora nosilec rudarske pravice, za doseganje okoljevarstvenih ciljev pri izvajanju OPPN, zagotoviti, da bodo vsa dela in ostale aktivnosti pri izkoriščanju, opuščanju izkoriščanja in sanaciji in

rekultivaciji v ureditvenem območju OPPN potekala ob sočasnem izvajanju omilitvenih ukrepov. Po končanih delih se na območju kamnoloma ne sme odlagati odpadkov.

Sprotni sanacija in rekultivacija
Sanacijo kamnoloma, dostopnega platoja in dostopne ceste je potrebno izvajati sprotno in sicer najprej na severnem delu kamnoloma na zgornjih dveh etažah. Območje kamnoloma, ki sega izven območja določenega z OPN, se sanira v najkrajšem možnem času. Istočasno se ukine in sanira obstoječe dostopne poti s severnega območja kamnoloma. Na različnih etažah je potrebno postaviti premične PEHD bazene volumna 1 m^3 za zbiranje meteorne vode. Voda bo namenjena za vlaženje in bo tako preprečevala prekomerno zapraševanje okoliškega gozda in mlade vegetacije predvsem v času sušnega obdobja.

To pomeni, da bo potrebno na končne sanacijske etažne ravnine-berme, ki so široke približno 7 m, nasipati humus z začasnih deponij odkrivke. Debelina nasutega humusa naj bo do 0,5 m. Zatem se poseje travo in posadi avtohtone vrste drevja. Na robovih berm je potrebno izdelati varovalni nasip iz večjih kosov kamnine prekrite s travno rušo. Ob brežini je potrebno zasaditi vzpenjalke kot sta divja trta in bršljan.

Tudi vse ostale z izkoriščanjem v kamnolomu prizadete površine, je potrebno krajinsko ustrezno urediti oziroma ustrezno sonaravno sanirati.

Tehnična sanacija površin kamnoloma, kjer je pridobivanje zaključeno, se bo izvajalo sproti z zasutjem izkoriščenih delov kamnoloma in prekritjem s plastjo zemlje z začasnih deponij na platoju kamnoloma. Po končanem pridobivanju se te površine sanirajo v gozdna zemljišča s pogozdovanjem z avtohtonim grmičevjem in drevjem.

Sanacijo kamnoloma in etaž, osnovnega dostopnega platoja in dostopne ceste je potrebno izvajati sprotno. To pomeni, da bo potrebno na končne sanacijske etažne ravnine-berme, ki so široke 7 m, nasipati humus z začasnih deponij odkrivke. Debelina nasutega humusa naj bo od 0,3 do 0,5 m, ki se zatravi in posadi avtohtone vrste drevja. Na robovih berm je potrebno izdelati varovalni nasip iz večjih kosov kamnine, prekrite s travno rušo.

Pri izvajanju sanacije in biološke sanacije oziroma rekultivacije je potreben strokovni nadzor Zavoda za gozdove.

Na predelih, kjer posledic odkopavanja ni mogoče v celoti odpraviti, je potrebno izvesti ukrepe zavarovanja, da se izključi nevarnost za zdravje ljudi in živali.

II.6 Opis zasnove načrtovanih rešitev komunalne infrastrukture in načrtovanega grajenega javnega dobra ter njihovih zmogljivosti

II.6.1 Prometna ureditev

Dostopna cesta do novih etaž bo speljana z obstoječe makadamske gozdne ceste in platoja kamnoloma v obliki vmesnih ramp med etažami in tako ne bo posegala v varovalni pas in tako ne bodo vzpostavljene nove dostopne ceste. Vsekana bo v hribino in ne sme biti ožje od 4 m, na zunanji strani pa mora biti varnostni nasip višine 1 m. Največji naklon lahko znaša do 25%. Zunanja trasa kolesnic mora biti od roba brežine oddaljena najmanj 1,5 m in to za nasipom. Dostop do posamezne etaže se bo omogočil iz glavne dostopne kamnolomske ceste, s katere sta že speljani cesti na obstoječi etaži. Na vsaki etaži se po potrebi izvede obračališče v obliki razširitve oz. platoja, ki omogoča varno obračanja bagerja. Odpiranje novih etaž se bo začelo s posekom gozda in odstranitvijo odkrivke (humusa). Debelina odkrivke variira in je 15 do 300 cm.

II.6.2 Vodovodno omrežje

Na območju OPPN je obstoječe vodovodno omrežje. Za potrebe novega poslovnega objekta (delavnice, sanitarije, garderobe, skladišče za rezervne dele in orodje ter pisarna) se predvidi nove povezave in nove priključke.

II.6.3 Kanalizacija

Na območju OPPN padavinske vode razpršeno ponikajo, medtem ko je za komunalne odpadne vode urejena greznica. Za potrebe novega poslovnega objekta se predvidi nove kanalizacijske vode in priključke.

II.6.4 Elektroenergetsko omrežje

Na območju OPPN ni elektroenergetskega omrežja. Investitor bo na podlagi projektne dokumentacije v kratkem izvedel elektrifikacijo obstoječih kontejnerjev. Za potrebe novega poslovnega objekta se predvidi nove elektroenergetske povezave in priključke.

II.6.5 Omrežje zvez

Na območju OPPN ni vodov omrežja zvez, nove povezave in priključki niso predvideni.

III. IZHODIŠČA ZA PRIPRAVO OKOLJSKEGA POROČILA

III.1 Zakonske in strokovne podlage

Okoljsko poročilo za OPPN 32-01: Izkoriščanje mineralne surovine s sanacijo in predelavo gradbenih odpadkov Kaplja vas je izdelano na podlagi naslednjih zakonskih in podzakonskih podlag:

- *Zakon o varstvu okolja (ZVO-1) (Ur. l. RS, št. 39/20, 70/08, 108/09, 48/12, 57/12, 93/13, 56/15, 102/15, 30/16 in 158/20);*
- *Zakon o prostorskem načrtovanju (Ur. l. RS, št. 33/07, 108/09, 57/12, 109/12, 61/17 in 199/21);*
- *Uredba o okoljskem poročilu in podrobnejšem postopku celovite presoje vplivov izvedbe planov na okolje (Ur. l. RS, št. 73/05).*

V nadaljevanju poročila, pri parcialni obravnavi posameznih okoljskih elementov oz. sestavin, so zakonske oz. podzakonske podlage podrobneje navedene.

Strokovne podlage, ki so bile upoštevane pri izdelavi okoljskega poročila:

- *OPN Občine Sevnica (Ur. L. RS št. 33/18 in 70/19);*
- *OPPN 32-01: Izkoriščanje mineralne surovine s sanacijo in predelavo gradbenih odpadkov Kaplja vas – osnutek (REGION Projektivni biro Brežice d.o.o., št. projekta 3273/U-19, januar 2022);*
- *Rudarski projekt za izkoriščanje in sanacijo, kamnolom Tržišče – širitev obstoječega pridobivalnega prostora – idejna zasnova (GEOSTERN d.o.o., avgust 2019);*
- *Rudarski projekt za izvedbo - Izvedba ploščadi za predelavo gradbenih odpadkov v kamnolomu Tržišče in predelava gradbenih odpadkov (GEOSTERN d.o.o., februar 2015);*
- *Geološko – rudarsko poročilo o stabilnosti brežin v kamnolomu Tržišče (Geostern d.o.o., GR 4/21 DB, september 2021);*

III.2 Mnenja nosilcev urejanja prostora

Predmet pridobivanja prvih mnenj v zvezi z OPPN je bilo izkoriščanje mineralne surovine s sanacijo in predelava gradbenih odpadkov Kaplja vas. Mnenja nosilcev urejanja prostora predstavljajo pomemben dejavnik pri pripravi OPPN; ugotovitve, ki izhajajo iz prvih mnenj, je potrebno smiselno upoštevati pri pripravi dopolnjenega osnutka OPPN. V nadaljevanju so navedene smernice nosilcev urejanja prostora, ki so bile izdane na podlagi osnutka OPPN.

Preglednica 2: Seznam nosilcev urejanja prostora, ki so podali prvo mnenje v zvezi z OPPN.

	nosilec urejanja prostora	**številka in datum izdanega mnenja oz. smernic**
1.	Direkcija RS za vode	št.: 35020-41/2021-2-DRSV, Datum: 7.4.2021
2.	Ministrstvo za infrastrukturo RS	št.: 350-1/2021/74 (02731606), Datum: 16.3.2021
3.	Ministrstvo za obrambo RS, Uprava RS za zaščito in reševanje	št.: 350-40/2021-3-DGZR, Datum: 8.3.2021
4.	Ministrstvo za kulturo RS	št.: 35012-43/2021/3, Datum: 18.3.2021
5.	Ministrstvo za kmetijstvo, gozdarstvo in prehrano RS	št.: 3401-105/2008/63, Datum: 5.3.2021
6.	Zavod za gozdove Slovenije (OE Brežice)	št.: 350-5/21-2, Datum: 3.3.2021
7.	Zavod RS za varstvo narave	št.: 1-III-105/3-O-20/GK, Datum: 16.3.2021 (mnenje) št.: 1-lll-105/2-O-21/GK, Datum: 16.3.2021 (smernice)
8.	Ministrstvo za zdravje RS - Nacionalni inštitut za javno zdravje	št.: 354-31/2021-2 (256), Datum: 16.3.2021
9.	Občina Sevnica	št.: 3505-0001/2020, Datum: 1.4.2021
10.	Javno podjetje Komunala Sevnica d.o.o.	št.: 352-48/21, Datum 3.3.2021

Direkcija RS za vode

Številka: 35020-41/2021-2-DRSV, Datum: 7.4.2021

1. Pri načrtovanju prostorskih ureditev je treba upoštevati usmeritve za načrtovanje, podane v Občinskem prostorskem načrtu Občine Sevnica.
2. V projektni dokumentaciji za pridobitev gradbenega dovoljenja mora biti tekstualno in grafično ustrezno obdelana in v ustreznem merilu prikazana ureditev na obravnavanih parcelah na geodetski kotirani in katastrski situaciji, iz katere bo razvidna dispozicija obstoječih in načrtovanih objektov, ureditev okolice, vsa obstoječa in načrtovana komunalna infrastruktura.
3. Projektna rešitev odvajanja in čiščenja padavinskih in komunalnih odpadnih vod mora biti usklajena z Uredbo o odvajanju in čiščenju komunalne odpadne vode (Uradni list RS, št. 98/15), Uredbo o emisiji snovi in toplote pri odvajanju odpadnih voda v vode in javno kanalizacijo (Uradni list RS, št. 64/12 in spremembe).
4. Projektne rešitve predelave in deponije gradbenih odpadkov ter sanacije in rekultivacije kamnoloma morajo biti v skladu z Uredbo o obremenjevanju tal z vnašanjem odpadkov (Uradni list RS, št. 34/08 in 61/11), Uredbo o ravnanju z odpadki iz rudarskih in drugih dejavnosti izkoriščanja mineralnih surovin (Uradni list RS, št. 43/08 in 30/11).
5. Območje predmetne gradnje se nahaja na erozijskem območju, kjer veljajo običajni zaščitni ukrepi in plazljivem območju velike verjetnosti pojavljanja plazov. Pred nadaljnjim načrtovanjem je potrebno pridobiti mnenje geomehanika in zaključke geomehanskega poročila dosledno upoštevati. Pri načrtovanju, gradnji in uporabi na območju OPPN je potrebno upoštevati prepovedi in omejitve v skladu z določili 87., 88. in 89. člena Zakona o vodah. Na ureditvenem območju je potrebno zagotoviti stabilnost brežin, odvodnjavanje in preprečevanje erozije, v skladu z geomehanskim poročilom.
6. Za vso škodo, ki bi nastala na vodnem režimu zaradi neustrezne ali nekvalitetne izvedbe del ali projekta, je v celoti odgovoren investitor.
7. V času izkoriščanja je potrebno zagotoviti vse potrebne varnostne ukrepe in tako organizacijo, da bo preprečeno onesnaževanje voda, izlitje nevarnih tekočin na prosto, ali v zemljo.
8. V projektu je treba prikazati oziroma opisati mesto deponije viška zemeljskega in gradbenega materiala. Višek izkopanega materiala ni dovoljeno nekontrolirano odlagati na teren in z njim zasipavati struge in poplavnega prostora vodotokov. Začasne deponije morajo biti locirane in urejene tako, da ni oviran odtok vode, imeti morajo urejen odtok padavinskih voda in morajo biti zaščitene pred erozijo in odplavljanjem materiala.
9. Predvideti je potrebne ureditve po končani eksploataciji. V sklopu sanacije in rekultivacije je potrebno odstraniti vse za potrebe izvajanja del postavljene provizorije in odstraniti vse ostanke začasnih deponij. Vse z izkoriščanjem v kamnolomu prizadete površine je potrebno krajinsko ustrezno urediti oziroma ustrezno sonaravno sanirati.

Ugotovitve:
Izvedba OPPN verjetno ne bo pomembneje vplivala na okolje z vidika upravljanja z vodami. Na podlagi pregledane dokumentacije DRSV ocenjuje, da za OPPN 32-01 z vidika upravljanja z vodami ni treba izvesti celovite presoje vplivov na okolje.

Upoštevanje smernic: smernice so upoštevane v OPPN in OP. V OP so podani omilitveni ukrepi oz. priporočila.

Ministrstvo za infrastrukturo RS

Številka: 350-1/2021/74 (02731606), Datum: 16.3.2021

Po podatkih iz Rudarske knjige Ministrstvo za infrastrukturo ugotavlja, da obstoječa pridobivalna prostora PP Tržišče (2,88 ha) in PP Tržišče - širitev (2,97 ha) obsegata skupaj cca 5, 85 ha. V gradivu je navedena skupna površina urejanja z OPPN cca 15,4 ha, ki vključuje predvideno širitev cca 10 ha, kar pa ni skladno z navedbo v predmetnem gradivu, ker bi morala biti skupna površina OPPN približno 15,85 ha

Ugotovitve:
Glede na to, da se znotraj pridobivalnega prostora predvideva poleg izkoriščanja mineralne surovine tudi druge dejavnosti Ministrstvo za infrastrukturo predlaga, da se v skladu s 93. členom Zakona o rudarstvu (Uradni list RS, št. 14/14 - uradno prečiščeno besedilo in 61/17 - GZ) »graditev in drugi posegi v območjih rudniških prostorov« pridobi vsa potrebna dovoljenja in upošteva določbe koncesijske pogodbe. Znotraj pridobivalnega prostora se lahko izvajajo le dela, ki so v skladu z Zakonom o rudarstvu. Za legalno izkoriščanje mineralne surovine je potrebno pridobiti koncesijo za izkoriščanje mineralne surovine po Zakonu o rudarstvu. Pri ugotavljanju ustreznih zalog pa je potrebno upoštevati zahteve 2.3.3 točke Državne rudarske strategije, objavljene na spletni strani Ministrstva za infrastrukturo.

Upoštevanje smernic (mnenja): smernice (mnenje) so upoštevane v OPPN in OP. V OP so podani omilitveni ukrepi oz. priporočila.

Ministrstvo za obrambo RS, Uprava RS za zaščito in reševanje

Številka: 350-40/2021-3-DGZR, Datum: 8.3.2021

Pri pripravi OPPN izkoriščanje mineralne surovine s sanacijo in predelavo gradbenih odpadkov Kaplja vas je treba s področja varstva pred naravnimi in drugimi nesrečami smiselno upoštevati naslednje smernice:

- opredeliti in upoštevati je treba vse naravne omejitve kot so poplavnost in visoka podtalnica, erozivnost ter plazovitost terena ter temu primerno načrtovati in opredeliti potrebne ukrepe, ki morajo biti upoštevani pri izvedbi prostorskega akta oziroma navesti ustrezne hidrološke in geološke raziskave glede poplavnosti, visoke podtalnice ter erozivnosti in plazovitosti, iz katerih izhajajo potrebni ukrepi (v odloku je treba opredeliti ali območje urejanja leži oziroma ne leži na ogroženem območju). Glede posegov v prostor in dejavnosti na območja poplav in z njimi povezane erozije je treba upoštevati določbe Uredbe o pogojih in omejitvah za izvajanje dejavnosti in posegov v prostor na območjih, ogroženih zaradi poplav in z njimi povezane erozije celinskih voda in morja (Uradni list RS, št. 89/08);
- opredeliti je treba projektni pospešek tal (potresna varnost) ter temu primerno načrtovati tehnične rešitve gradnje;
- opredeliti je treba ali obstaja možnost razlitja nevarnih snovi in temu primerno načrtovati način gradnje.

Pri pripravi OPPN izkoriščanje mineralne surovine s sanacijo in predelavo gradbenih odpadkov Kaplja vas je treba s področja varstva pred požarom smiselno upoštevati naslednje smernice:

- opredeliti je treba morebitne ukrepe zaradi požarne ogroženosti okolja;
- opredeliti je treba dopustna požarna tveganja, ki so povezana s povečano možnostjo nastanka požara zaradi uporabe požarno nevarnih snovi in tehnoloških postopkov v objektih na predvidenem področju, ki bodo namenjeni poslovni in storitveni dejavnost ter možnosti

širjenja požara na morebitna sosednja poselitvena območja ter požarna tveganja zaradi požarne ogroženosti naravnega okolja;
- opredeliti je treba ukrepe za izpolnitev zahtev varstva pred požarom podanih v 22. in 23. členu Zakona o varstvu pred požarom (Uradni list RS, št. 3/07-UPB, 9/11, 83/12 in 61/17-GZ) in pri tem upoštevati tudi določila:
  - 3. člena Pravilnika o požarni varnosti v stavbah (Uradni list RS, št. 31/04, 10/05, 83/05, 14/07, 12/13 in 61/17-GZ) – zaradi zagotovitve potrebnih odmikov od meje parcel in med objekti ter potrebnih protipožarnih ločitev z namenom preprečitve širjenja požara na sosednje objekte;
  - 6. člena Pravilnika o požarni varnosti v stavbah (Uradni list RS, št. 31/04, 10/05, 83/05, 14/07, 12/13 in 61/17-GZ) in zahteve od 3. do 12. člena II. in III. poglavja Pravilnika o tehničnih normativih za hidrantno omrežje za gašenje požarov (Uradni list SFRJ, št. 30/1991, Uradni list RS, št. 83/05) – zaradi zagotovitve virov vode za gašenje;
  - 6. člena Pravilnika o požarni varnosti v stavbah (Uradni list RS, št. 31/04, 10/05, 83/05, 14/07, 12/13 in 61/17-GZ) – zaradi zagotovitve neoviranih in varnih dovozov, dostopov ter delovnih površin za intervencijska vozila.

Ugotovitve:
Uprava RS za zaščito in reševanje ni državni nosilec urejanja prostora, ki bi sodeloval pri celoviti presoji vplivov na okolje in na podlagi Zakona o varstvu pred naravnim in drugimi nesrečami (Uradni list RS, št. 51/06-UPB1, 97/10) in Zakona o varstvu pred požarom (Uradni list RS, št. 3/07-UPB, 9/11, 83/12 in 61/17-GZ) ni pristojna za izdajo mnenj o verjetnosti pomembnejših vplivov na okolje.

Ministrstvo za kulturo RS

Številka: 35012-43/2021/3, Datum: 18.3.2021

Skladno z drugim odstavkom 74. člena Zakona o varstvu kulturne dediščine (Uradni list RS, št. 16/08, 123/08, 8/11 - ORZVKD39, 90/12, 111/13, 32/16 in 21/18 - ZNOrg) je treba v postopkih priprave in sprejemanja planov presojati tudi vplive plana na arheološke ostaline. V primeru, da bi se s planom določal ali načrtoval poseg v okolje, za katerega je treba izvesti presojo vplivov na okolje (Uredba o vrstah posegov v okolje, za katere je treba izvesti presojo vplivov na okolje, Uradni list RS, št. 51/14, 57/15 in 26/17, v nadaljevanju: Uredba PVO), in obstoječi podatki ne omogočajo presoje vplivov na arheološke ostaline, je za tak plan treba izvesti predhodne arheološke raziskave za oceno potenciala. Podrobnejše usmeritve glede predhodnih arheoloških raziskav in presoje vplivov plana na arheološke ostaline so opredeljene v splošnem delu smernic za načrtovanje občinskih podrobnih prostorskih aktov z vidika varstva kulturne dediščine. V primeru, da se s planom načrtuje poseg v okolje, za katerega je treba izvesti presojo vplivov na okolje na podlagi Uredbe PVO, menimo, da obstaja verjetnost pomembnejših vplivov izvedbe plana na arheološke ostaline.

Ugotovitve:
V samem območju urejanja ni enot nepremične kulturne dediščine. Konkretnih smernic za načrtovanje, ki bi izhajale iz varstvenih režimov, nimamo.

Ministrstvo za kmetijstvo, gozdarstvo in prehrano RS

Številka: 3401-105/2008/63, Datum: 5.3.2021

in

Zavod za gozdove Slovenije (Območna enota Brežice)

Številka: 350-5/21-2, Datum: 3.3.2021

S strani nosilcev urejanja prostora so bile podane sledeče smernice:

1. Po končanem izkoriščanju je na območju kamnoloma potrebno ponovno osnovati gozd. Z izkoriščanjem prizadeti gozdni prostor mora biti po končani eksploataciji ustrezno saniran, v smislu ekološke in funkcionalne skladnosti (pogozditev z ustreznimi vrstami, utrjevanje brežin).
2. Pri širitvi kamnoloma ni dovoljeno posegati v gozd izven območja, opredeljenega v občinskem podrobnem prostorskem načrtu (sečnja zaradi gradbenih dovozov, gradnje pomožnih objektov). Prepovedano je vsako zasipavanje in odlaganje materiala v okoliške gozdove in odstranjevanje zarasti.
3. Dostop na sosednja gozdna zemljišča mora biti zagotovljen v času priprave in v času izkoriščanja kamnoloma.
4. Pri poseku in spravilu lesa se mora upoštevati določila Pravilnika o izvajanju sečnje, ravnanju s sečnimi ostanki, spravilu in zlaganju gozdnih lesnih sortimentov (Uradni list RS št. 55/94 in dalje) in Uredbo o varstvu pred požari v naravnem okolju (Uradni list RS št. 4/06).
5. Krčitev gozda - posek dreves se lahko izvede po pridobitvi dovoljenja za izkoriščanje ob predhodni označitvi in evidentiranju gozdnega drevja, ki ga izvede Zavod. Zavod izda na podlagi dokončnega dovoljenja ugotovitveno odločbo, v kateri se določita količina in struktura dreves za posek.

Ugotovitve:
Z vidika pristojnosti Zavoda za gozdove Slovenije izvedba OPPN ne bo imela pomembnih vplivov na okolje.

Upoštevanje smernic: smernice so upoštevane v OPPN in OP. V OP so podani omilitveni ukrepi oz. priporočila.

Zavod RS za varstvo narave

Številka: 1-111-105/3-0-20/GK, Datum: 16.3.2021 (mnenje)

Številka: 1-lll-105/2-0-21/GK, Datum: 16.3.2021 (smernice)

A. Mnenje o obveznosti presoje sprejemljivosti plana na varovana območja
Po pregledu predložene dokumentacije je bilo ugotovljeno, da območje plana in njegovega daljinskega vpliva leži izven posebnega varstvenega območja (območje Natura 2000) in zavarovanega območja. Zato je bila podana ocena, da presoje sprejemljivosti vplivov izvedbe plana v naravo na varovana območja ni treba izvesti.

B. Ocena verjetnosti pomembnejših vplivov izvedbe plana na naravne vrednote in biotsko raznovrstnost
Ocenjujemo, da plan verjetno ne bo pomembno vplival na naravne vrednote in biotsko raznovrstnost.

Ugotovitve:
Na obravnavanem območju ni varovanih območij, območij naravnih vrednot ali območij pomembnih za biotsko raznovrstnost. Izdelava naravovarstvenih smernic in naravovarstvenega mnenja ni potrebna. V postopku pridobitve gradbenega dovoljenja za objekte na tem območju pridobitev naravovarstvenih pogojev ni potrebna.

Ministrstvo za zdravje RS - Nacionalni inštitut za javno zdravje

Številka: 354-31/2021-2 (256), Datum: 16.3.2021

Podane so bile naslednje smernice:

Zrak
V zvezi z obratovanjem kamnoloma in predelavo gradbenih odpadkov je treba izvajati ukrepe za preprečevanje prašenja. Smiselno naj se uporabijo določila Uredbe o preprečevanju in zmanjševanju emisije delcev iz gradbišč, Uradni list RS, št. 21/11.

Hrup
Hrup naj se pri viru zmanjša do najmanjše možne mere. Prepreči naj se širjenje hrupa z območja kamnoloma do bližnjih stanovanjskih hiš/ stavb z varovanimi prostori.

Opozarjamo, da je Uredba o mejnih vrednostih kazalcev hrupa v okolju v ustavni presoji in menimo, da ta uredba zdravja ljudi pred hrupom ne ščiti v zadostni meri. Zato pri ocenjevanju vplivov hrupa na prebivalce v soseski predlagamo previdnost. Priporočamo, da se posege v prostor načrtuje tako, da bodo vplivi hrupa na prebivalce čim manjši. Skladno z zahtevo Evropske komisije, priporočili Svetovne zdravstvene organizacije in vsebino osnutka Strategije prostorskega razvoja Slovenije 2050, moramo postopno in dolgoročno zmanjševati število prebivalcev, ki živijo v okolju, ki je s hrupom obremenjeno nad 55 dBA podnevi in 50 dBA ponoči. Postopno in dolgoročno naj bi zato zagotovili za čim več prebivalcev pogoje za območje II. stopnje varstva pred hrupom. V vsakem primeru se je treba izogibati stika območja gospodarske dejavnosti, prometne infrastrukture z območjem stavb z varovanimi prostori (stanovanja, vrtci, šole, bolnišnice, ipd.).

Vode
Prostori in mesta, kjer se bodo med gradnjo, obratovanjem in opustitvijo pretakale, skladiščile, uporabljale nevarne snovi, njihova embalaža in ostanki, vključno z začasnim skladiščenjem nevarnih odpadkov (npr. motorna goriva, olja in maziva, pesticidi) morajo biti urejeni kot zadrževalni sistem – lovilna skleda, brez odtokov, neprepustna za vodo, odporna na vse snovi, ki se v njej nahajajo, dovolj velika, da zajemajo vso morebiti razlito ali razsuto količino snovi oziroma tekočin.

V enakem smislu zadrževalnega sistema je treba zagotoviti tudi zajem požarnih voda, kadar obstaja kakršnakoli verjetnost onesnaženja požarnih voda (posledično tudi površinskih in podzemnih voda ter tal) z nevarnimi snovmi.

Prometne ceste, manipulativne in intervencijske površine in površine mirujočega prometa (npr. parkirišča za delovne stroje, tovorna vozila) morajo biti utrjene, odvajanje onesnaženih padavinskih voda s teh površin mora biti urejeno preko zadrževalnikov, usedalnikov, lovilnikov olj.

Minimalni obseg vsebin, ki morajo biti v zvezi z vplivi na zdravje ljudi obravnavane v okoljskem poročilu
Minimalni obseg vsebin, ki morajo biti v zvezi z vplivi na zdravje ljudi obravnavane v okoljskem poročilu je naslednji:

- onesnaženje zraka,
- hrup,
- vibracije,
- vplivi na podzemne vode, vključno z vplivi na oba izvira, ki se uporabljata za lastno oskrbo s pitno vodo,
- vpliv na oskrbo s pitno vodo.

Upoštevanje smernic: smernice so upoštevane v OPPN in OP. Vse izpostavljene vsebine so obravnavane v okoljskem poročilu, v okviru katerega so tudi podani omilitveni ukrepi oz. priporočila.

Občina Sevnica

Številka: 3505-0001/2020, Datum: 1.4.2021

Vsebine Občinskega podrobnega prostorskega načrta 32-01: Izkoriščanje mineralne surovine s sanacijo in predelavo gradbenih odpadkov Kaplja vas, ID2028 si objavljene na spletni strani:
https://www.obcina-sevnica.si/sl/prostorski-portal/prostorski-akti/2021 011807371887 /oppnza-izkoriscanje-mi neralne -surovine-s-sanacijo-in-predelavo-gradbenih-odpadkov-kaplja-vasoppn- 3201

Ugotovitve:
V nadaljnjih postopkih morajo biti upoštevane določbe OPN Sevnica ter vsi predhodni pogoji in podane usmeritve strokovnih služb Občine Sevnica.

Javno podjetje Komunala Sevnica d.o.o.

Številka: 352-48/21, Datum: 3.3.2021

Smernice oz. pogoji:

1. NUP zahteva, da je najmanjši odmik cevi zasebnega vodovoda od spodnjega roba podzemnih temeljev ali podzemnih objektov znaša 1,5 m, merjeno po horizontalni kateti pravokotnega trikotnika, ki ima začetek 30 cm pod dnom cevi v osi vodovoda in oklepa z diagonalo, ki se konča na robu temelja ali objekta, kot 35 °.
2. Pri izvedbi del na območju zasebnega vodovoda, ki lahko škodno vplivajo na vodovodne objekte in naprave, je potrebno pred začetkom del pri upravljavcu pridobiti podatke o poteku vodovoda s pogoji za izvedbo del.
3. Na vodovodnih napravah se ne sme graditi, postavljati objekte ali nasipati material, ki bi lahko povzročil poškodbe na vodovodu ali oviral njegovo delovanje in vzdrževanje.
4. V primeru nastalih poškodb je povzročitelj škode dolžan nemudoma obvestiti upravljavca o kraju, času in vrsti poškodbe, ter upravljavcu naročiti popravilo in poravnati stroške popravila nastale poškodbe in stroške odtečene vode. V nasprotnem primeru upravljavec stroške sanacije in popravila, po izstavitvi opomina in neporavnavi le tega, izterja po sodni poti.
5. V primeru vzdrževalnih del na zasebnem vodovodu je potrebno dovoliti kakršenkoli poseg, ki ga zahteva redno vzdrževanje komunalnih vodov. Investitor sam krije stroške posega v sklopu rednih vzdrževalnih del in ne zahteva od upravljavca komunalnih vodov vzpostavitev objektov, ki so bili tekom posega poškodovani, v prvotno stanje.

Upoštevanje smernic oz. pogojev: smernice oz. pogoji so upoštevani v OPPN in OP. V OP so podani omilitveni ukrepi oz. priporočila.

IV. OPIS OBSTOJEČEGA STANJA OKOLJA V KATEREGA SE POSEG UMEŠČA OZ. DELI OKOLJA NA KATERE BI POSEG LAHKO POMEMBNO VPLIVAL

IV.1 Osnovne značilnosti lokacije posega

IV.1.1 Meteorološke značilnosti

Za prikaz oz. analizo meteoroloških značilnostih smo uporabili podatke klimatološke postaje Malkovec. Slednja je od obravnavanega območja oddaljena ca. 1,6 km (smer JV). Glede na majhno oddaljenost med območjema in kljub razliki v nadmorski višini (klimatološka postaja Malkovec leži ca. 100 m višje od območja kamnoloma) lahko sklepamo, da se meteorološke značilnosti med območjema bistveno ne razlikujejo.

Slika 4: Oddaljenost kamnoloma Kaplja vas od klimatološke postaje Malkovec.

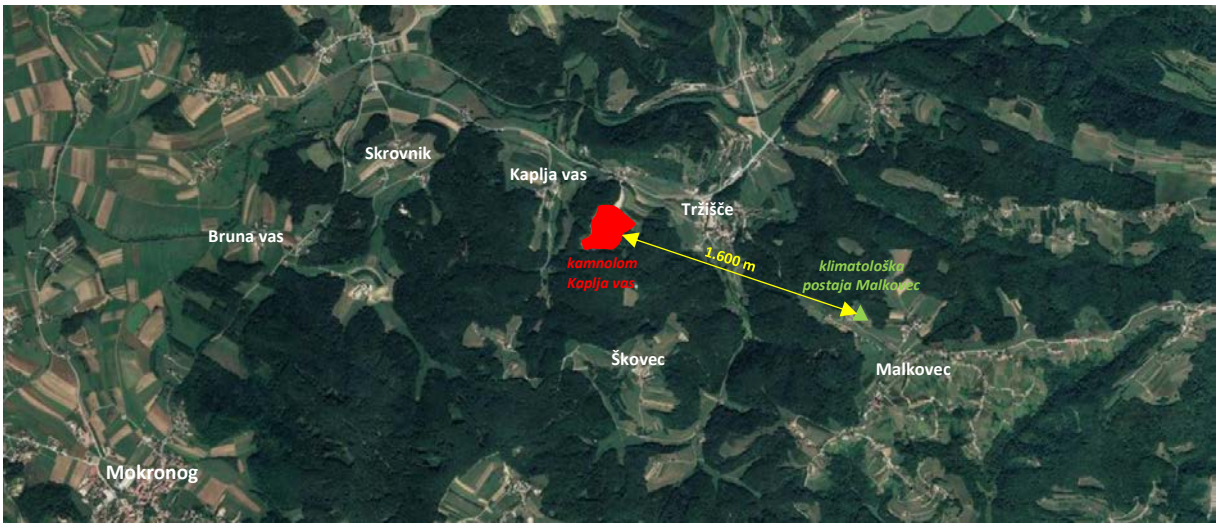

Grafikona 1 in 2: Podatki o povprečni temperaturi in količini padavin ter vetrne razmere na klimatološki postaji Malkovec v obdobju 2000–2021.

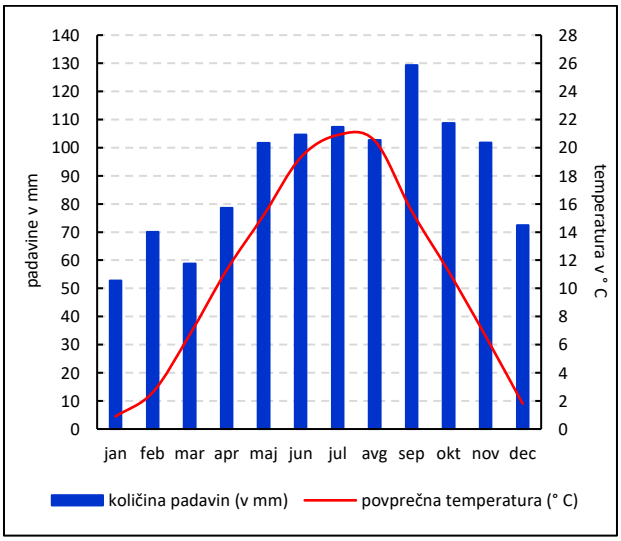

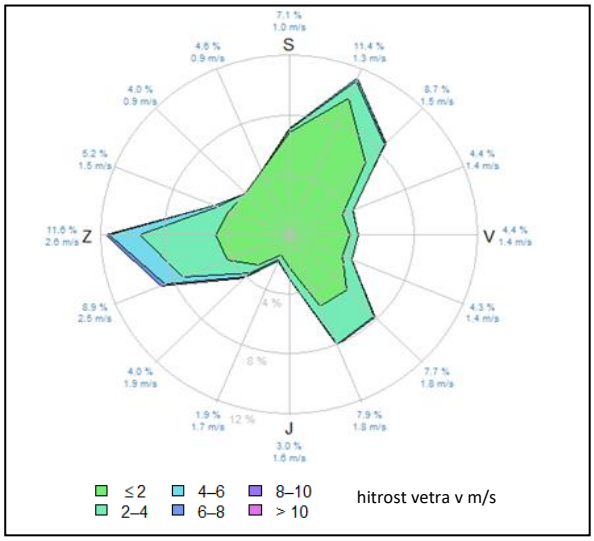

Obravnavano območje spada k zmerno celinskemu podnebju. Ima pa značilnosti tako podtipa osrednje Slovenije (povprečna letna količina padavin se giblje med 1.000 in 1.300 mm) kot podtipa vzhodne Slovenije (v zadnjih 20-ih letih je povprečna aprilska temperatura nekoliko višja od povprečne oktobrske temperature).

V obdobju 2000–2021 je bila povprečna letna temperatura zraka na klimatološki postaji Malkovec 11,0 °C. Najnižja povprečna mesečna temperatura je bila januarja (0,9 °C), najvišja pa julija in avgusta, ko je dosegla oz. presegla 20,5 °C.

Povprečna letna količina padavin je znašala nekaj manj kot 1.100 mm (1.089,2 mm). Največ padavin je padlo v jesenskih mesecih (ca. 340 mm), najmanj v zimskih (manj kot 200 mm).

Na obravnavanem območju so najizrazitejši Z in SV vetrovi. Povprečna hitrost vetra se giblje ok. 1.1 m/s. Pogostost pojavljanja brezvetrja je 0,) %.

IV.1.2 Hidrološke in hidrogeološke značilnosti

IV.1.2.1 Površinske vode

Slika 5: Površinski vodotoki na širšem območju kamnoloma Kaplja vas.

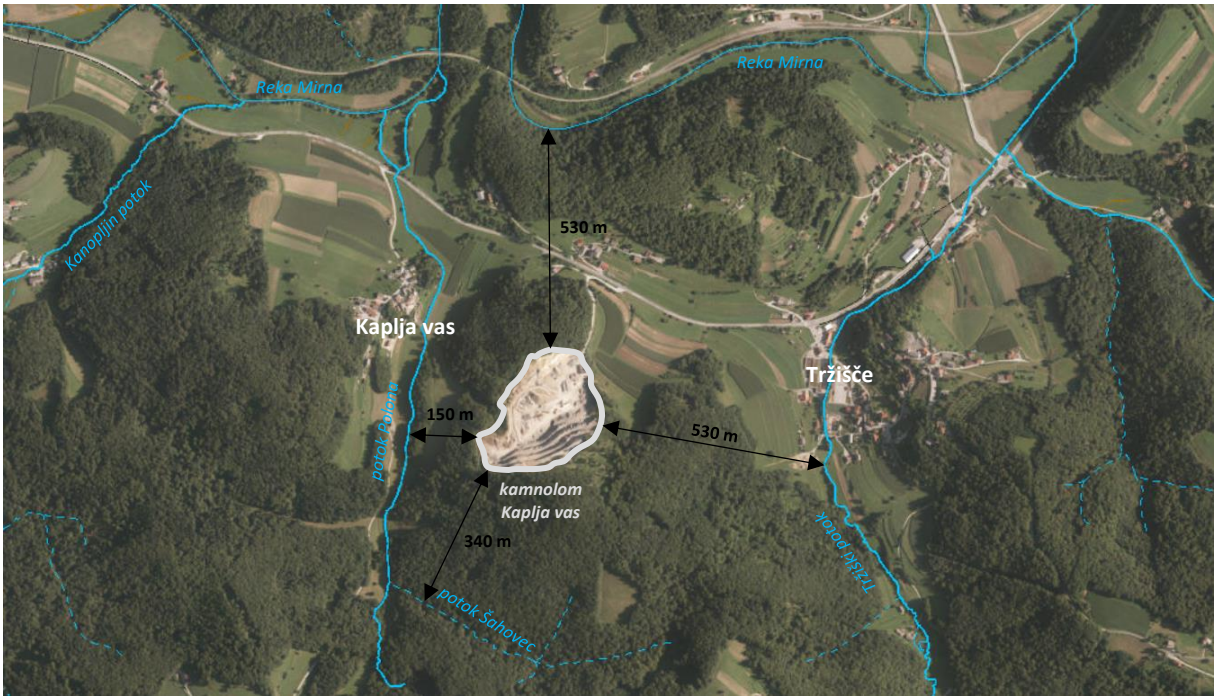

Vir podlage in podatkov: Atlas okolja

Na ožjem območju obravnave ni prisotnih površinskih (tekočih ali stoječih) voda. Najbližji potok, potok Polona, je na najbližji točki od meje kamnoloma oddaljen ca. 160 m (proti Z), potok (občasnega značaja) Šahovec ca. 340 m (proti J), Tržiški potok (proti V) in reka Mirna (proti S) pa nekaj več kot 500 m.

IV.1.2.2 Podzemne vode

Z vidika klasifikacije vodnih teles podzemnih voda spada obravnavano območje v vodno telo »Posavsko hribovje do osrednje Sotle«. Obravnavano območje se ne nahaja na vodovarstvenem območju. Na JZ

(ca. 120 m oz. 200 od meje kamnoloma) se nahajata vodna vira (izvira) – izdano vodno dovoljenje za lastno oskrbo s pitno in tehnološko vodo.

Slika 6: Lokacija vodnih virov (izvirov) za katera je izdano vodno dovoljenje.



Vir podlage in podatkov: Atlas okolja

IV.1.3 Geološke značilnosti

Slika 7: Geološke značilnosti obravnavanega območja.

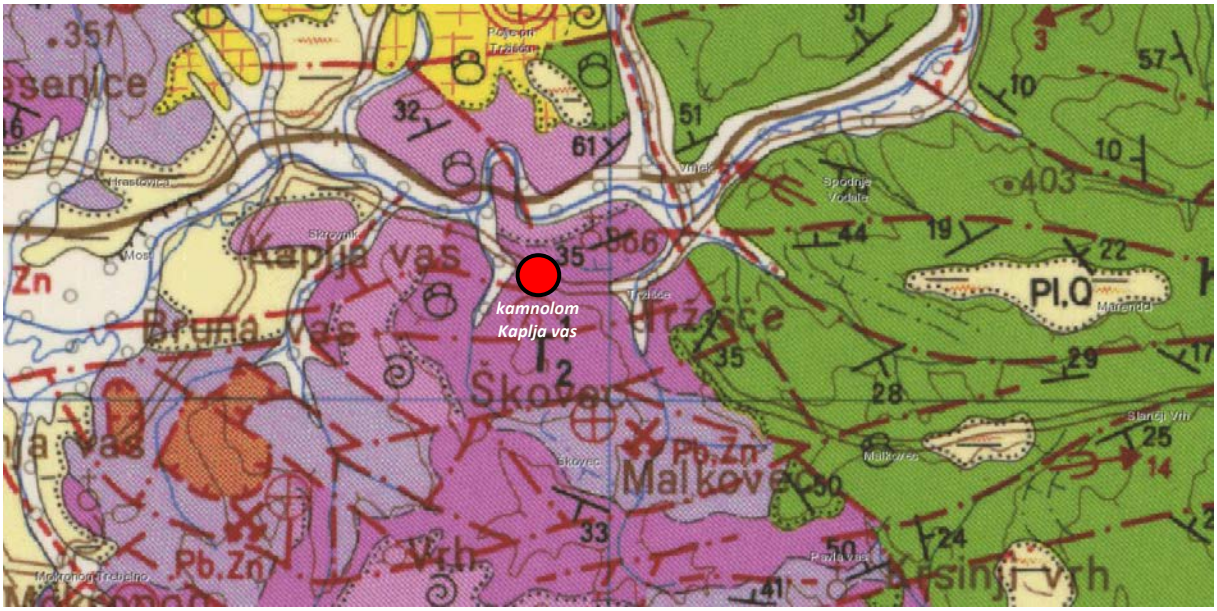

Vir: Geodetski zavod Slovenije – osnovna geološka karta

Z inženirsko geološkim kartiranjem je bilo ugotovljeno, da kamnolom Tržišče gradi temno do svetlo siv plastovit dolomit. Dolomit je glede na Osnovno geološko karto srednje triasne T_2^1 starosti – anizijska stopnja.

IV.1.4 Pedološke značilnosti

Slika 8: Pedološke značilnosti obravnavanega območja.

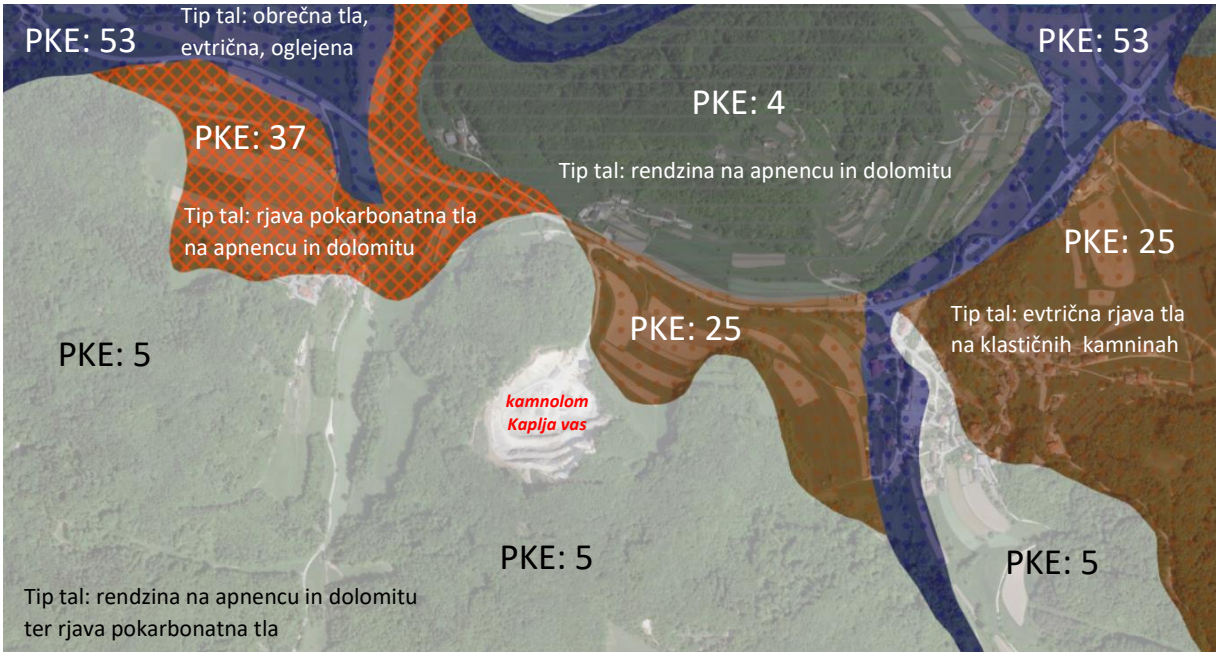

PKE – pedološka kartografska enota *Vir podlage in podatkov: Geopedia, Atlas okolja*

Na obravnavnem območju se kot matična podlaga pojavlja apnenec in dolomit. Zaradi prisotnosti karbonatnih kamenin se, kot je razvidno iz slike 8, na območju nahajajo prsti tipa rendzine in rjave karbonatne prsti.

IV.1.5 Biološke lastnosti območja

Območje kamnoloma v obstoječem stanju (območje izkoriščanja mineralne surovine in predelave gradbenih odpadkov) ne predstavlja naravnega rastlinskega ali živalskega habitata, saj je v celoti antropogeno spremenjeno. Drugače je z bližnjo okolico oz. zaledjem, ki je, z izjemo V oz. SV dela, kjer prevladujejo kmetijske površine, poraščena z gozdom (pretežno listnatim) in posledično predstavlja življenjski prostor različnim živalskim vrstam.

IV.1.6 Vrste zemljišč na obravnavanem območju

Namenska raba tal je na območju kamnoloma v obstoječem stanju (z obstoječim OPN) opredeljena kot L – območje mineralnih surovin oz. LN – Površina nadzemnega pridobivalnega prostora. Z gledišča namenske rabe tal območje v veliki meri meji na gozd (G – območja gozdov), izjemo predstavlja SV del, kjer meji na območje kmetijskih zemljišč (K1 – najboljša kmetijska zemljišča).

Slika 9: Namenska raba tal na obravnavanem območju.



Vir: PISO Sevnica – Občinski prostorski načrt (OPN SD4)

IV.2 Območja s posebnim varstvenim režimom

IV.2.1 Kulturna dediščina

Slika 10: Prikaz enot kulturne dediščine na obravnavanem območju.

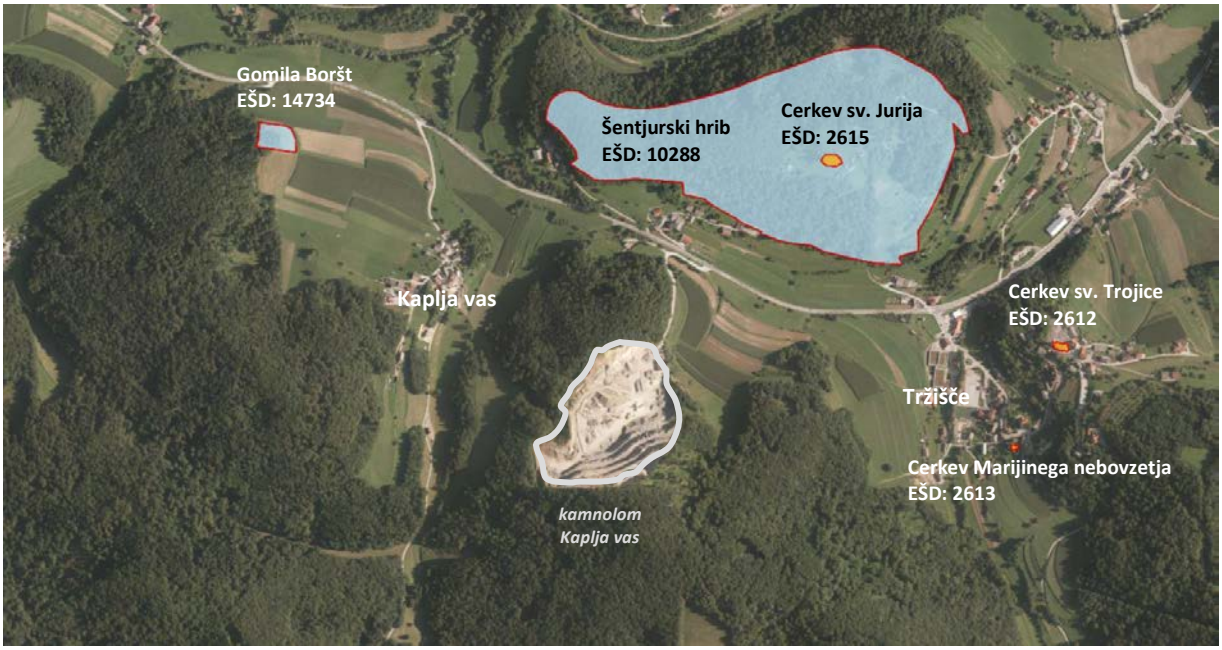

Vir: Register kulturne dediščine RKD

Na ožjem območju obravnave ni evidentiranih enot kulturne dediščine. Najbližje, ca. 300 m proti S oz. SV, je arheološko najdišče Šentjurski hrib (EŠD: 10288), ca. 465 m v smeri SV pa cerkev sv. Jurija (EŠD: 2615). Na območju Tržišča sta cerkvi sv. Trojice (EŠD: 2612) in Marijinega vnebovzetja (EŠD: 2613).

IV.2.2 Narava

Slika 11: Natura 2000 in Zavarovana območja na območju obravnave.



Vir podlage in podatkov: Naravovarstveni atlas

Območje obravnave leži izven območij Nature 2000 in Zavarovanih območij. Najbližje območje Nature 2000 Mirna je na najbližji točki od kamnoloma oddaljena več kot 500 m.

Slika 12: Ekološko pomembna območja (EPO) na območju obravnave.



Vir podlage in podatkov: Naravovarstveni atlas

Območje obravnave leži izven ekološko pomembnih območij. Najbližje ekološko pomembno območje Mirna sovpada z Natura 2000 območjem in je na najbližji točki od kamnoloma oddaljeno več kot 500 m.

Slika 13: Območja naravnih vrednot (NV) na območju obravnave.

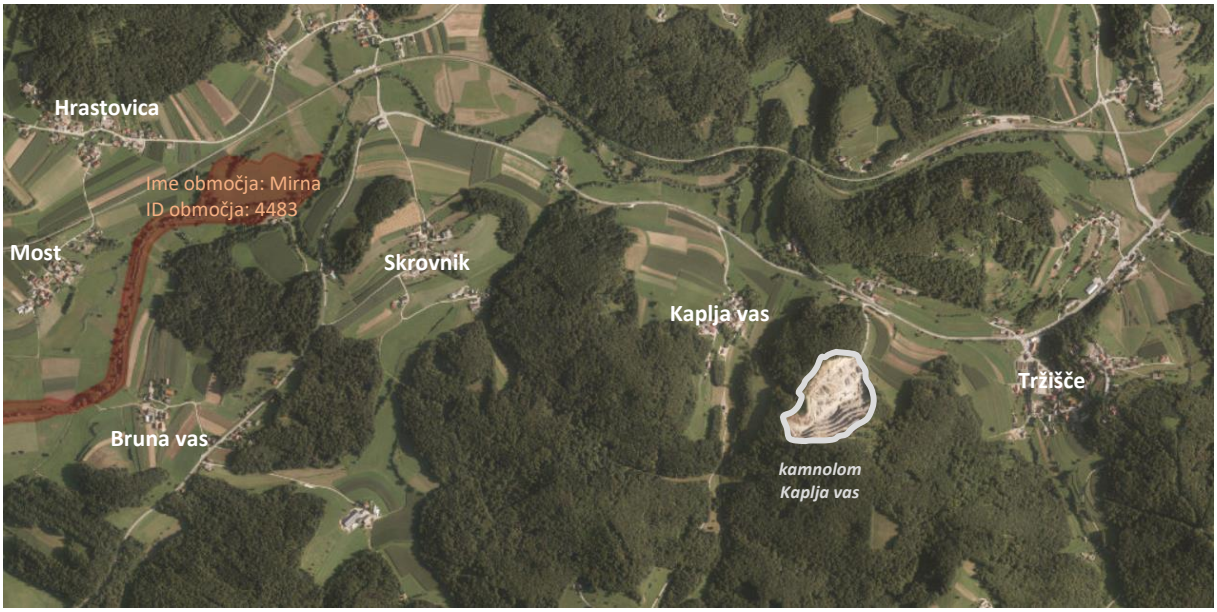

Vir podlage in podatkov: Naravovarstveni atlas

Območje obravnave leži izven območij naravnih vrednot. Najbližje območje NV Mirna je na najbližji točki od kamnoloma oddaljeno ca. 1.750 m.

Na obravnavanem območju ni gozdnih rezervatov ali varovalnih gozdov.

IV.2.3 Poplavna, erozijska in plazljiva območja

Slika 14: Poplavna nevarnost (razredi) na širšem območju kamnoloma Tržišče.

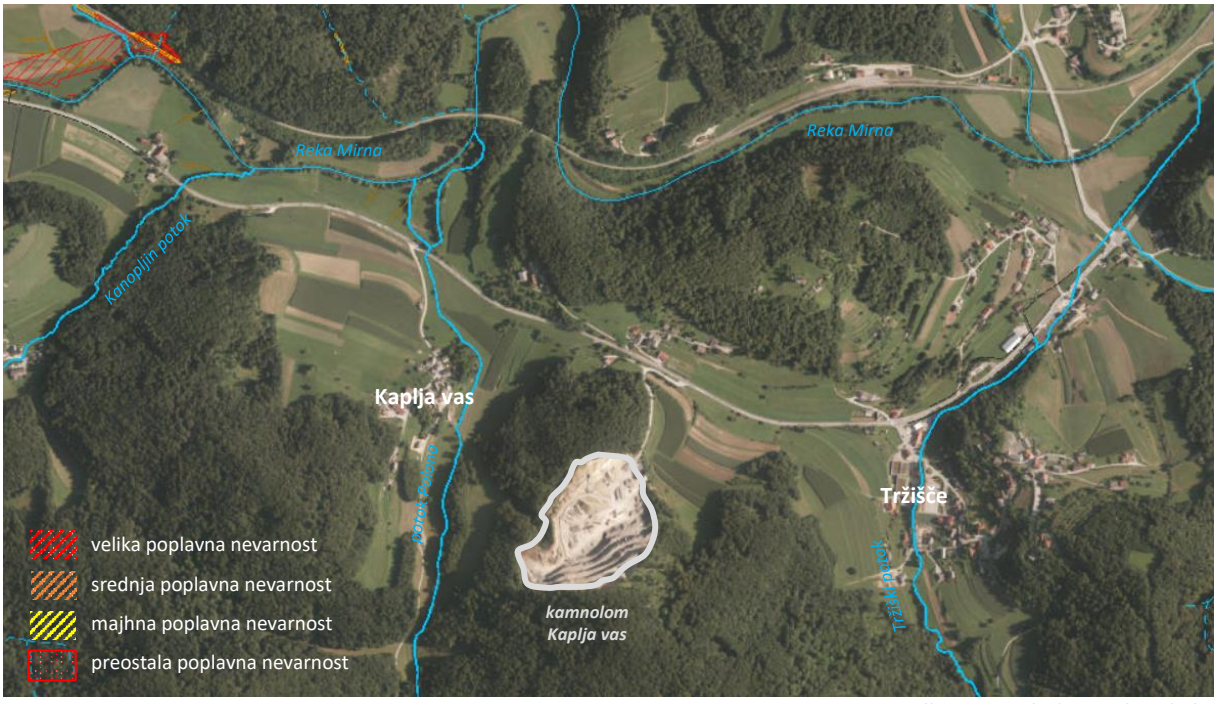

Vir podlage in podatkov: Atlas okolja

Slika 15: Pogostost pojavljanja poplav na širšem območju kamnoloma Tržišče.

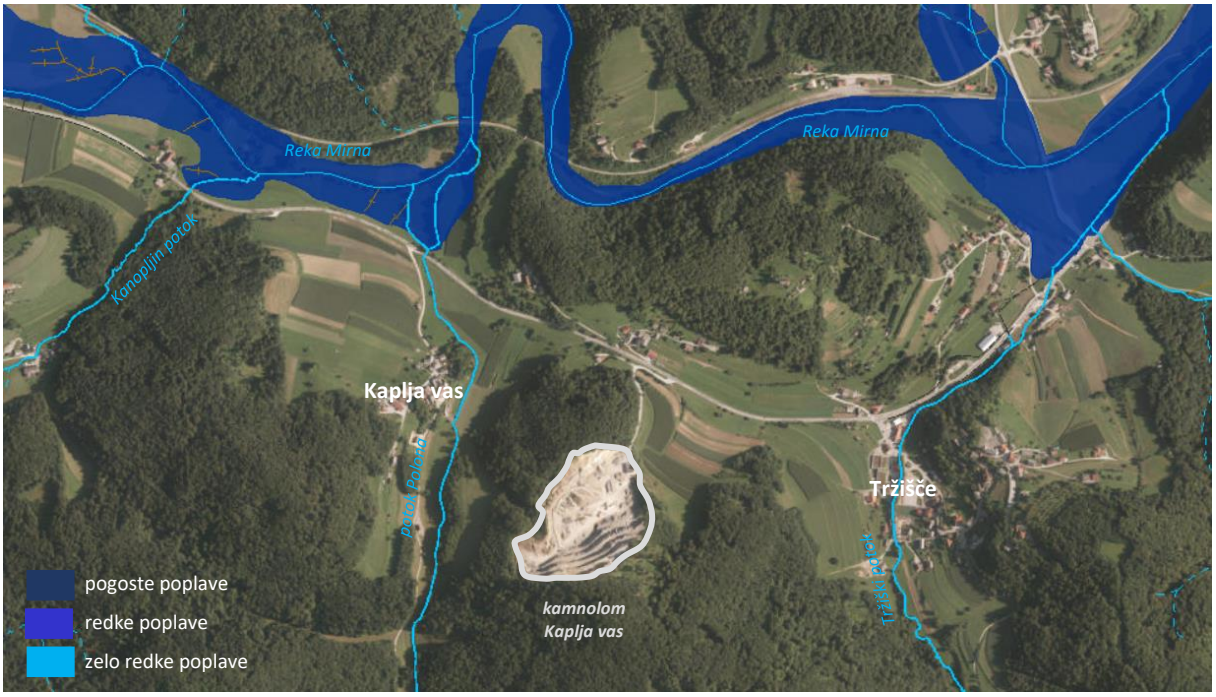

Vir podlage in podatkov: Atlas okolja

Območje obravnave se nahaja izven poplavnih območij. Prav tako se nahaja na območju nizkih verjetnosti pojavljanja plazov in erozije.

IV.3 Poseljenost, pogoji bivanja, gospodarske dejavnosti

Obravnavano območje leži v JZ delu občine Sevnice, v dolini reke Mirne, J od regionalne ceste Trebnje – Mokronog – Boštanj (R1 215/1163), v bližini meje z občino Mokronog–Trebelno. Od Sevnice na SV je oddaljeno ca. 10 km (zračne črte), od Mokronoga na JZ ca. 4 km, od Trebnjega na JZ ca. 14,5 km in od Krmelja na S ca. 2,5 km. Območje je relativno redko poseljeno. Po podatkih statističnega urada za leto 2021 je v bližnjih naseljih (Tržišče in Kaplja vas) živelo 260 prebivalcev oz. 1,5 % prebivalcev občine Sevnica.

Izkoriščanje mineralne surovine (kamnolom) in predelava gradbenih odpadkov sta edini dejavnosti, ki potekata na ožjem območju obravnave medtem ko sta v bližnjih naseljih razvita predvsem obrtna in trgovska dejavnost.

IV.4 Obstoječe stanje in kakovost okolja

IV.4.1 Gozd

Obravnavano območje obdajajo gozdovi, le v smeri proti severovzhodu meji na kmetijska zemljišča. Širitev kamnoloma se načrtuje na območju, kjer so po veljavnem prostorskem aktu občine Sevnica opredeljene površine nadzemnega pridobivalnega prostora (LN), poseganja v gozdove izven tega območja ne bo. Na obravnavanem območju ni varovanih območij, območij naravnih vrednosti ali območij pomembnih za varovanje biotske pestrosti, prav tako ni gozdnih rezervatov ali varovalnih gozdov.

IV.4.2 Območja varstva narave

Območja varstva narave so obravnavana v poglavju:

- IV.2.2 Narava;

IV.4.3 Kakovost zraka

Kakovosti zunanjega zraka se v zadnjih letih posveča mnogo pozornosti, saj onesnažen zrak ogroža zdravje ljudi, vpliva na ekosisteme in na podnebne spremembe. Na kakovost zraka imajo s svojimi emisijami vpliv industrija, energetika, kmetijstvo, promet, ravnanje z odpadki in ogrevanje (antropogeni vplivi); hkrati pa k poslabšanju kakovosti zraka prispevajo tudi naravni viri kot so vulkanski izbruhi, pojav puščavskega peska in požari. Najbolj pogosta onesnažila zraka so žveplov dioksid (SO2), dušikov oksid (NOx), hlapne organske snovi, ozon (O3) in delci (PM10 in PM2.5).
Epidemiološke študije kažejo, da imajo z vidika onesnaženosti zraka najbolj negativen vpliv na zdravje delci (PM10 in PM2.5). Celo ravni pod sedanjimi zakonodajnimi mejnimi vrednostmi predstavljajo zdravstveno tveganje. Poročila Svetovne zdravstvene organizacije kažejo na to, da ne obstaja meja, pod katero ni pričakovati vpliva na zdravje (Ciglenečki in sod., 2021).

Območje občine Sevnica, kamor sodi območje OPPN za kamnolom Kaplja vas, je skladno z Uredbo o kakovosti zunanjega zraka (Ur. l. RS, št. 9/11, 8/15 in 66/18) in Odredbo o razvrstitvi območij, aglomeracij in podobmočij glede na onesnaženost zunanjega zraka (Ur. l. RS, št. 38/17, 3/20 in 152/20) razporejeno v celinsko območje – SIC, glede na težke kovine pa v območje SITK. V spodnji preglednici prikazujemo stopnjo onesnaženosti zraka za to območje (preglednica 4) iz katere je razvidno, da je za večino onesnaževal njihova raven (koncentracija) pod mejno vrednostjo, le pri ozonu je ta raven nad mejno vrednostjo.

Preglednica 3: Stopnja onesnaženosti zraka na posameznem območju, aglomeraciji in podobmočju glede na mejne vrednosti po Odredbi o razvrstitvi območij, aglomeracij in podobmočij glede na onesnaženost zunanjega zraka (Ur. l. RS, št. 152/20).

Oznaka območja	SO_2	NO_2	NO_x	PM_{10}	$PM_{2,5}$	Pb	CO	benzen
SIC	II	II	II	/	II	/	II	II
SITK	/	/	/	/	/	II	/	/

Opombe: I: raven onesnaževala nad mejno vrednostjo; II: raven onesnaževala pod mejno vrednostjo; /: ni relevantno;

Preglednica 4: Stopnja onesnaženosti zraka na posameznem območju, aglomeraciji in podobmočju glede na ciljne vrednosti po Odredbi o razvrstitvi območij, aglomeracij in podobmočij glede na onesnaženost zunanjega zraka (Ur. l. RS, št. 152/20).

Oznaka območja	O_3	As	Cd	Ni	benzo(a)piren
SIC	I	/	/	/	II
SITK	/	II	II	II	/

Opombe: I: raven onesnaževala nad ciljno vrednostjo; II: raven onesnaževala pod ciljno vrednostjo; /: ni relevantno;

Preglednica 5: Ravni onesnaževal v zunanjem zraku na območjih SIP in SITK glede na ciljne vrednosti po Odredbi o razvrstitvi območij, aglomeracij in podobmočij glede na onesnaženost zunanjega zraka (Uradni list RS, št. 152/20).

Oznaka območja	SO_2	NO	NO_x	PM_{10}	PM_{25}	Pb	CO	benzen	As	Cd	Ni	benzo(a)piren
SIC	1	2	2	3	3	/	1	1	/	/	/	3
SITK	/	/	/	/	/	1	/	/	1	1	1	/

Opombe: 1: pod spodnjim ocenjevalnim pragom; 2: med spodnjim in zgornjim ocenjevalnim pragom: 3: nad zgornjim ocenjevalnim pragom; /: ni relevantno

IV.4.3.1 Obremenjenost območja zaradi onesnaženosti zraka

Občina Sevnica, vključno z območjem kamnoloma Kaplja vas, ni v državni merilni mreži kakovosti zraka (DMKZ) in zato ne razpolagamo s podatki o stanju kakovosti zraka. Najbližje merilno mesto je Novo mesto (okoli 30 km zračne razdalje), ki pa za obravnavano območje ni reprezentativno.

Slika 16: Ocenjeni izpusti delcev PM_{10} iz malih kurilnih naprav za občino Sevnica (l. 2016).

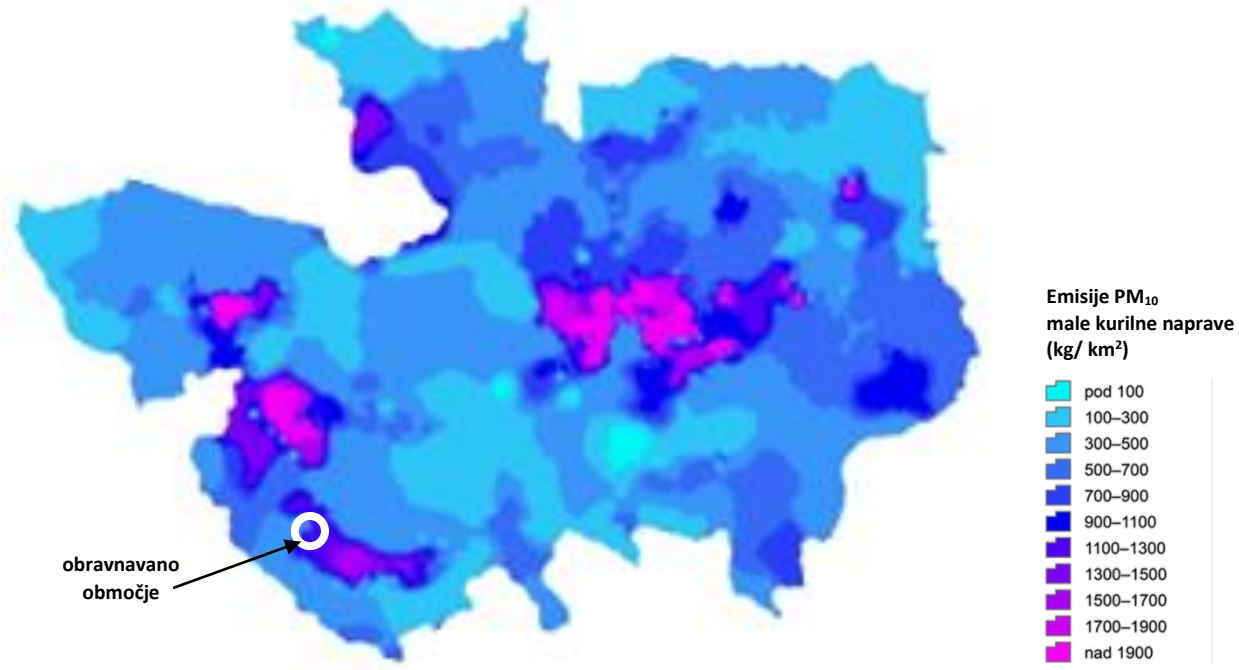

Vir: ARSO (Kakovost zraka v Sloveniji v letu 2019)

Slika 17: Ocenjeni izpusti delcev PM_{10} iz prometa za občino Sevnica (l. 2016).

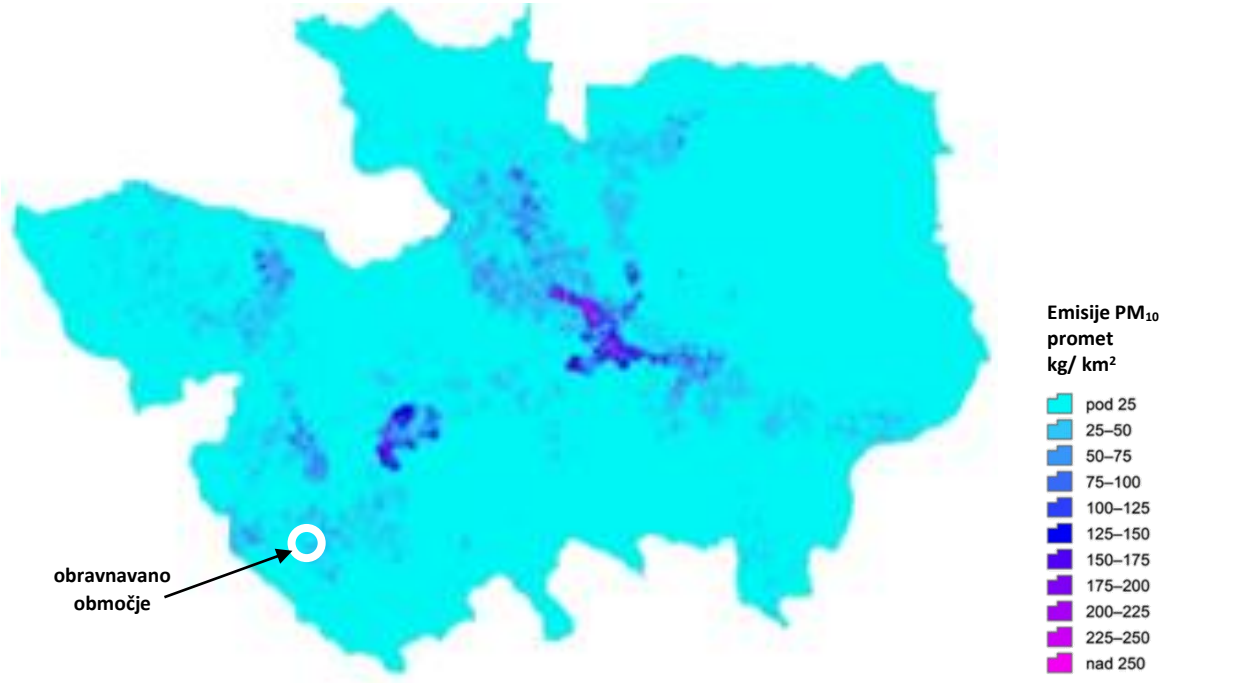

Vir: ARSO (Kakovost zraka v Sloveniji v letu 2019)

Za občino Sevnica je bil izdelan Občinski program varstva okolja (Kotnik in sod., 2015), ki je obravnaval tudi stanje zraka. Med največje točkovne vire uvršča emisije iz malih kurišč v času kurilne sezone, iz industrijskih kotlovnic in industrijskih oz. proizvodnih obratov. Med največje linijske vire pa sodi cestni promet. Med letoma 2006 in 2009 so bile v mestu Sevnica izvedene meritve kakovosti zunanjega zraka. Vsi merjeni parametri so bili znotraj mejnih vrednosti, razen ozona, katerega vrednost prekoračuje mejne vrednosti po celotni Sloveniji. Na podlagi ocenjenih izpustov PM_{10} pa so emisije iz malih kurilnih naprav večje od 1.300 kg/km^2 le na manjšem območju občine Sevnice (Ciglenečki in sod., 2020).

Po podatkih za leto 2020 (ARSO) je bilo na območju občine Sevnice 9 industrijskih obratov, zavezancev za emisijski monitoring snovi v zrak iz nepremičnih virov onesnaževanja. Večina se jih nahaja v osrednem delu občine (Sevnica, Boštanj, Blanca)

Slika 18: Prostorski prikaz lokacije industrijskih obratov, zavezancev za emisijski monitoring snovi v zrak iz nepremičnih virov onesnaževanja na območju občine Sevnica.

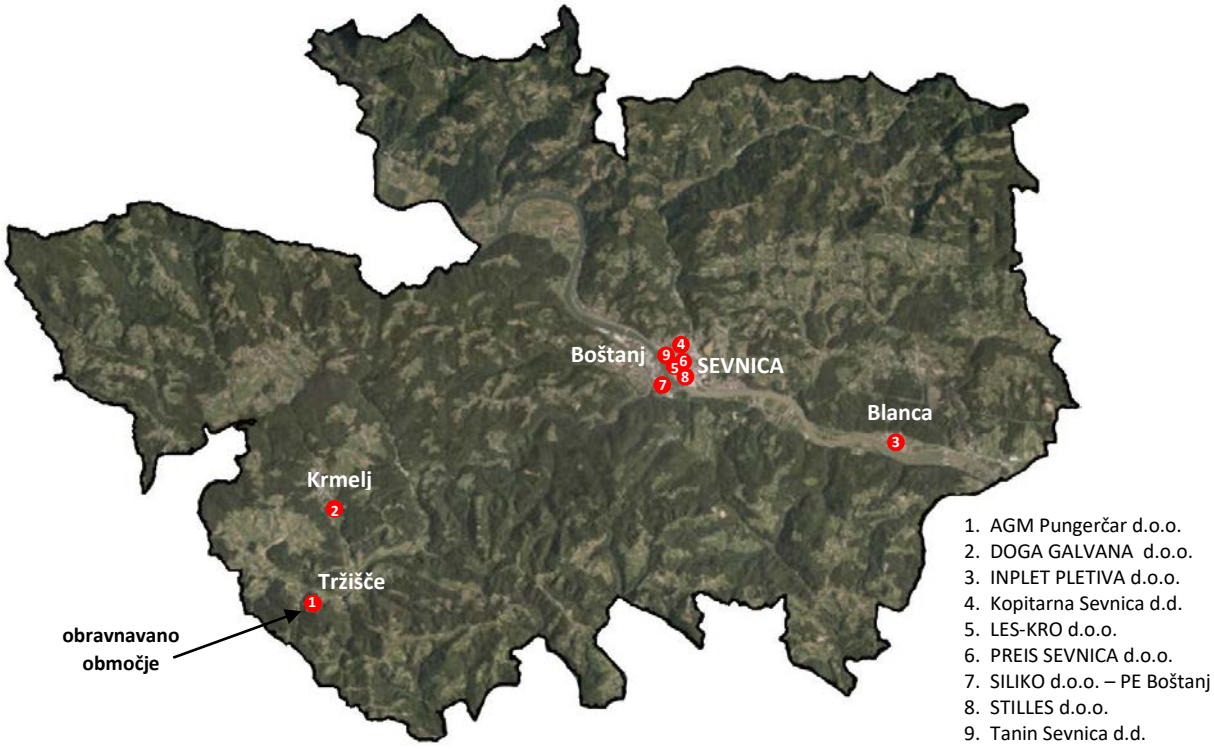

V spodnji preglednici so prikazane emisije snovi v zrak iz industrijskih obratov (podatki za leto 2020), ki so na območju občine Sevnica zavezanci za emisijski monitoring snovi v zrak iz nepremičnih virov onesnaževanja.

Preglednica 6: Podatki o emisijah v zrak iz industrijskih obratov, zavezancev za emisijski monitoring snovi v zrak iz nepremičnih virov onesnaževanja v občini Sevnica za leto 2020.

Naziv industrijskega obrata	Lokacija naprave	Onesnažilo	Emisije snovi iz izpustov (kg)	Ocena razpršene emisije (kg)
AGM PUNGERČAR kamnolom Tržišče	Tržišče	- celotni prah - dušikovi oksidi (NO in NO_2) izraženi kot NO_2 - žveplovi oksidi (SO_2 in SO_3), izraženi kot SO_2	4,87 219,98 pod mejo zaznavnosti	0 0 0
DOGA GALVANA d.o.o	Krmelj	- anorganske spojine klora, če niso navedene v I. nevarnostni skupini, izražene kot HCl - celotni prah - dušikovi oksidi (NO in NO_2), izraženi kot NO_2 - ogljikov monoksid (CO)	0,00 0,58 106,08 1,92 0,00	0 0 0 0 0

		- spojine kroma (VI) - kalcijev kromat, stroncijev kromat, kromov (III) kromat, cinkov kromat, izraženi kot Cr - žveplovi oksidi (SO_2 in SO_3), izraženi kot SO_2	0,00	0
INPLET PLETIVA d.o.o.	Blanca	- celotni prah	129,64	0
Kopitarna Sevnica d.d.	Sevnica	- celotni prah - dušikovi oksidi (NO in NO_2), izraženi kot NO_2 - ogljikov monoksid (CO) - organske spojine, izražene kot skupni organski ogljik (TOC) - žveplovi oksidi (SO_2 in SO_3), izraženi kot SO_2	2.179,02 3.271,63 8.415,46 1.175,75 pod mejo zaznavnosti	0 0 0 0 0
LES-KRO d.o.o.	Sevnica	- celotni prah	73,54	10
PREIS SEVNICA d.o.o.	Sevnica	- celotni prah - organske spojine, izražene kot skupni organski ogljik (TOC)	497,44 pod mejo zaznavnosti	0 0
SILIKO d.o.o. – PE Boštanj	Boštanj	- celotni prah - organske spojine, izražene kot skupni organski ogljik (TOC)	150,90 5.204,63	15 514
STILLES d.o.o	Sevnica	- celotni prah - dušikovi oksidi (NO in NO_2), izraženi kot NO_2 - ogljikov monoksid (CO) - organske spojine, izražene kot skupni organski ogljik (TOC) - žveplovi oksidi (SO_2 in SO_3), izraženi kot SO_2	1.159,21 7.054,82 74,09 0,00 707,95	80 0 0 0 0
Tanin Sevnica d.d.	Sevnica	- celotni prah - dušikovi oksidi (NO in NO_2), izraženi kot NO_2 - ocetna kislina ($C_2H_4O_2$) - ogljikov monoksid (CO) - organske spojine, izražene kot skupni organski ogljik (TOC) - žveplovi oksidi (SO_2 in SO_3), izraženi kot SO_2	12.854,67 55.107,22 0,00 27.660,18 4.952,76 102,30	51 0 0 0 144 0

Vir: ARSO – Emisije snovi v zrak iz industrijskih obratov za leto 2020

IV.4.3.1.1 Obremenjenost zaradi onesnaženosti zraka na ožjem območju obravnave

Podjetje AGM Pungerčar Kamnolom Tržišče je zavezanec za emisijski monitoring snovi v zrak iz nepremičnih virov onesnaževanja. Iz podatkov (ARSO), ki izhajajo iz »Ocene o letnih emisijah snovi v zrak« (KOVA, 2017, 2018, 2019, 2020) je razvidno, da znaša ocenjena količina celotnega prahu 4,87 kg, dušikovih oksidov 219,98 kg medtem ko je bila količina žveplovih oksidov pa je pod mejo zaznavnosti (Preglednica 6).

Preglednica 7: Vrednotenje izpustov iz stroja za drobljenje gradbenih odpadkov (KOVA, 2014).

Parameter/ meritve	Količina (g/h)	Koncentracija (mg/m^3)	Mejna koncentracija pri dani količini	Vrednotenje
Koncentracija celokupnega prahu	13,9	27,2	**150** mg/m^3 pri količini 200 g/h	Ne presega.
Koncentracija SO_2	<7,3	<14,3	**350** mg/m^3 pri količini 1.800 g/h	Ne presega.
Koncentracija NO_2	628,5	1.230	**350** mg/m^3 pri količini 1.800 g/h	Ne presega.

V skladu z Uredbo o emisiji snovi iz nepremičnih virov onesnaženja (Ur. l. RS, št. 31/07, 70/08, 50/13) in OVD št. 35472-13/2014-4 so bile opravljene meritve emisij iz stroja za drobljenje gradbenih odpadkov (KOVA, 2014). Rezultati so pokazali (Preglednica 7), da oba kriterija (koncentracija in mejni masni pretok) nista presežena in da delovanje stroja za drobljenje gradbenih odpadkov okolja bistveno ne obremenjuje.

Do vplivov na zrak (prašenje, emisije delovnih strojev, vozil) prihaja v vseh tehnoloških fazah (pridobivanje, priprava oz. predelava in transport) izkoriščanja mineralne surovine na eni, kot pri

predelavi gradbenih odpadkov na drugi strani. Vendar je potrebno poudariti, da so le-ti zaradi različnih dejavnikov (lokacija obravnavanega območja, relativna oddaljenost poseljenih območij, naravna vlažnost hribine, ležišče mineralne surovine, metoda odkopa, tehnologija dela ipd.) v obstoječem stanju v veliki meri omejeni na ožje območje kamnoloma – vplivi lokalnega značaja.

Fotografija 1: Območje kamnoloma Kaplja vas.



Vir fotografije: AGM Pungerčar

Vir emisij na obravnavanem območju je tudi promet. Državno cesto R1 215/1663 Trebnje-Mokronog-Boštanj, od katere je kamnolom oddaljen 185 m v smeri proti J, je po podatkih za leto 2019 v povprečju prevozilo 2.858 vozil dnevno, v letu 2020 pa je bilo zaradi epidemioloških razmer število vozil nekoliko manjše (2.452). Dostopna pot (JP 595891) do kamnoloma je makadamska.

IV.4.4 Kakovost in značilnosti tal ter obremenjenost območja zaradi onesnaženosti tal

IV.4.4.1 Kakovost in značilnosti tal

Kakovost in značilnost tal sta neposredno in posredno obravnavani v predhodnih poglavjih:

- IV.1.3 Geološke značilnosti;
- IV.1.4 Pedološke značilnosti;
- IV.1.5 Biološke lastnosti območja;
- IV.1.6 Vrste zemljišč na obravnavanem območju.

IV.4.4.2 Obremenjenost območja zaradi onesnaženosti tal

V okviru raziskave onesnaženosti tal v Sloveniji so bila na območju občine Sevnica, v obdobju 1989 – 2019, tla vzorčena in analizirana na 5-ih lokacijah, na dveh pa je vzorčenje še predvideno. Najbližja lokacija vzorčenja je od ožjega območja obravnave oddaljena ca. 2,7 km (naselje Vrhek, ob reki Mirni). Kljub relativni bližini pa omenjena lokacija za obravnavano območje ni reprezentativna. Po eni strani je potrebno upoštevati časovno distanco meritev (20 let), po drugi pa rabo tal in posledično potencialne vire obremenjevanja. V primeru kamnoloma gre za območje izkoriščanja mineralne surovine (tla so topogledno že degradirana), na omenjeni lokaciji pa za kmetijske površine.

Slika 19: Merilna mesta na območju občine Sevnica, kjer so bila, v okviru raziskave onesnaženosti tal v Sloveniji, v obdobju 1989 – 2008 vzorčena in analizirana tla.

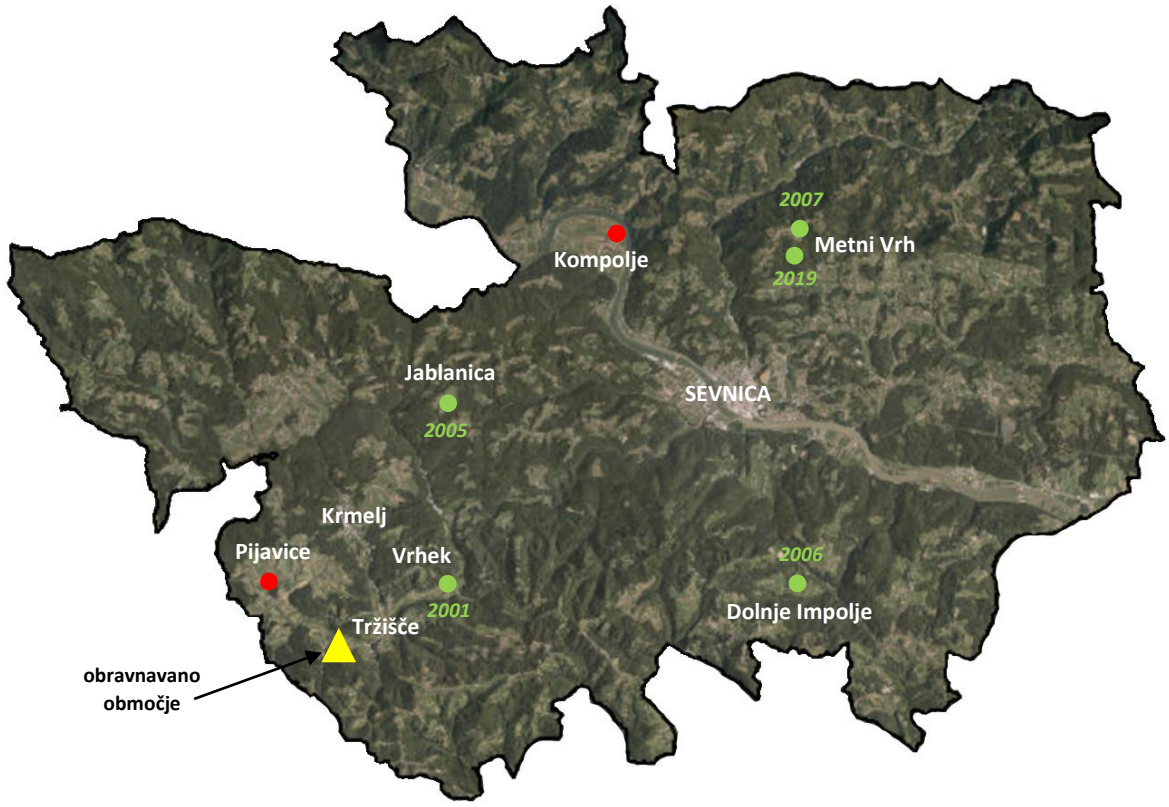

Vir podatkov: Atlas okolja

* z zeleno barvo sta označena lokacija in leto vzorčenja, z rdečo pa lokacija predvidenega vzorčenja.

IV.4.4.2.1 Obremenjenost zaradi onesnaženosti tal na ožjem območju obravnave

Ožje območje obravnave je v obstoječem stanju namenjeno izkoriščanju mineralne surovine, zaradi česar so tla topogledno že degradirana. Meritve onesnaženosti tal se v preteklosti niso izvajale, zato podatkov o kakovosti tal ni na razpolago. Glede na organiziranost dejavnosti, metodo izkoriščanja surovine, značilnosti površinskih in podzemnih voda, ter ravnanja z meteornimi vodami pa lahko sklepamo, da, zaradi opravljanja dejavnosti, tla na obravnavanem območju niso prekomerno onesnažena.

Fotografija 2: Kamnolom Kaplja vas – obstoječe stanje tal na ožjem območju obravnave.



Vir fotografije: AGM Pungerčar

IV.4.5 Kakovost in količina podzemnih ter površinskih voda in njihova uporaba

IV.4.5.1 Podzemne vode

Z vidika klasifikacije vodnih teles podzemnih voda spada obravnavano območje v vodno telo »Posavsko hribovje do osrednje Sotle«.

IV.4.5.1.1 Količina podzemne vode

Slika 20: Vodna telesa podzemnih voda na širšem območju obravnave.

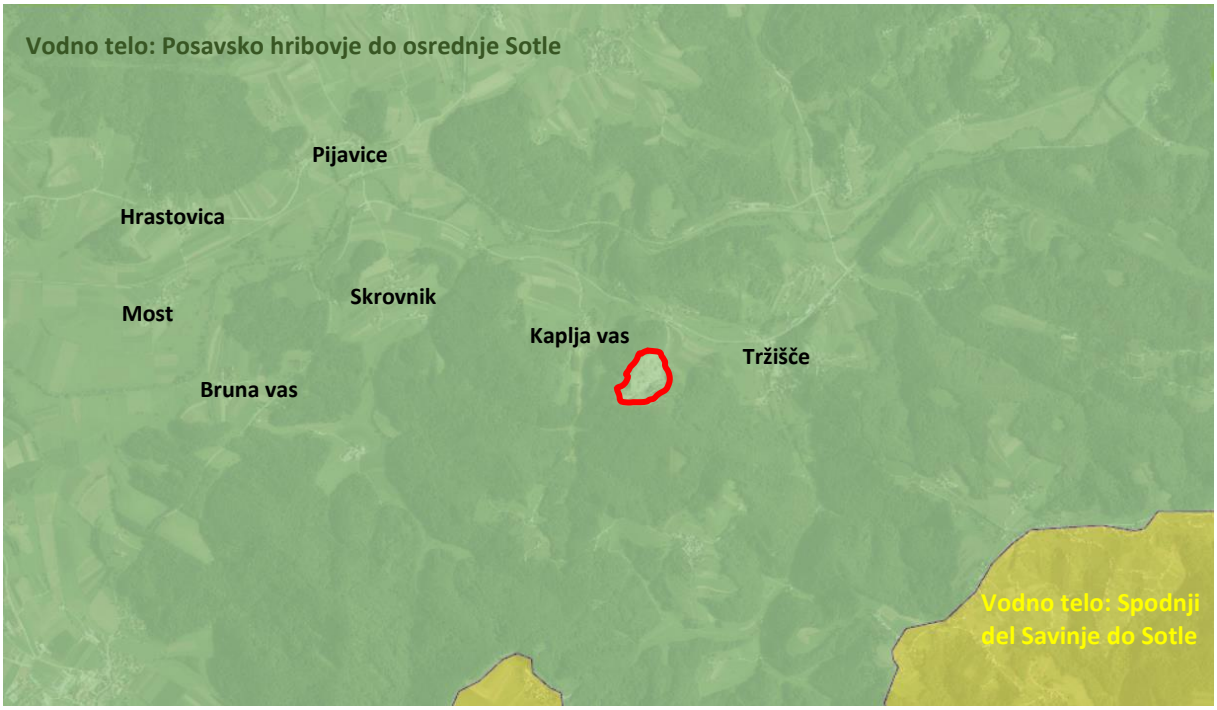

Vir podlage in podatkov: Naravovarstveni atlas

Na širšem območju obravnave ni merilnega mesta za merjenje količinskega stanja podzemnih voda. V Malkovcu je klimatska postaja – del meteorološkega monitoringa za oceno količinskega stanja podzemnih voda. Na razmere na obravnavanem območju lahko sklepamo na osnovi razmer za vodno telo »Posavsko hribovje do osrednje Sotle«.

Preglednica 8: Razmerja med razpoložljivo količino podzemne vode in črpanimi količinami podzemne vode za vodno telo »Posavsko hribovje do osrednje Sotle« (2017).

Razpoložljiva količina podzemne vode (m^3/leto)	Črpane količine podzemne vode(m^3/leto)	Črpana količina / razpoložljiva količina podzemne vode	Kategorija količinskega pritiska na podzemne vode
203.185.763	7.221.269	3,55	A

Vir: ARSO – Količinsko stanje podzemnih voda v Sloveniji (Poročilo o monitoringu 2017)

Evropska agencija za okolje uporablja kot začetno opozorilo količinskega pritiska na podzemne vode – razmerje med črpano in razpoložljivo količino podzemne vode – delež 20 % medtem ko delež 65 % predstavlja mejno vrednost. Kot je razvidno iz tabele je bilo na območju vodnega telesa »Posavsko hribovje do osrednje Sotle v letu 2017 načrpanih nekaj več kot 7.200.000 m^3 vode, kar je glede na razpoložljive količine predstavljalo 3,55 %. Posledično je vodno telo umeščeno v najboljšo, A kategorijo, količinskega pritiska na podzemne vode.

Slika 21: Razmerja med razpoložljivo količino podzemne vode in črpanimi količinami podzemne vode v Sloveniji v letu 2017.

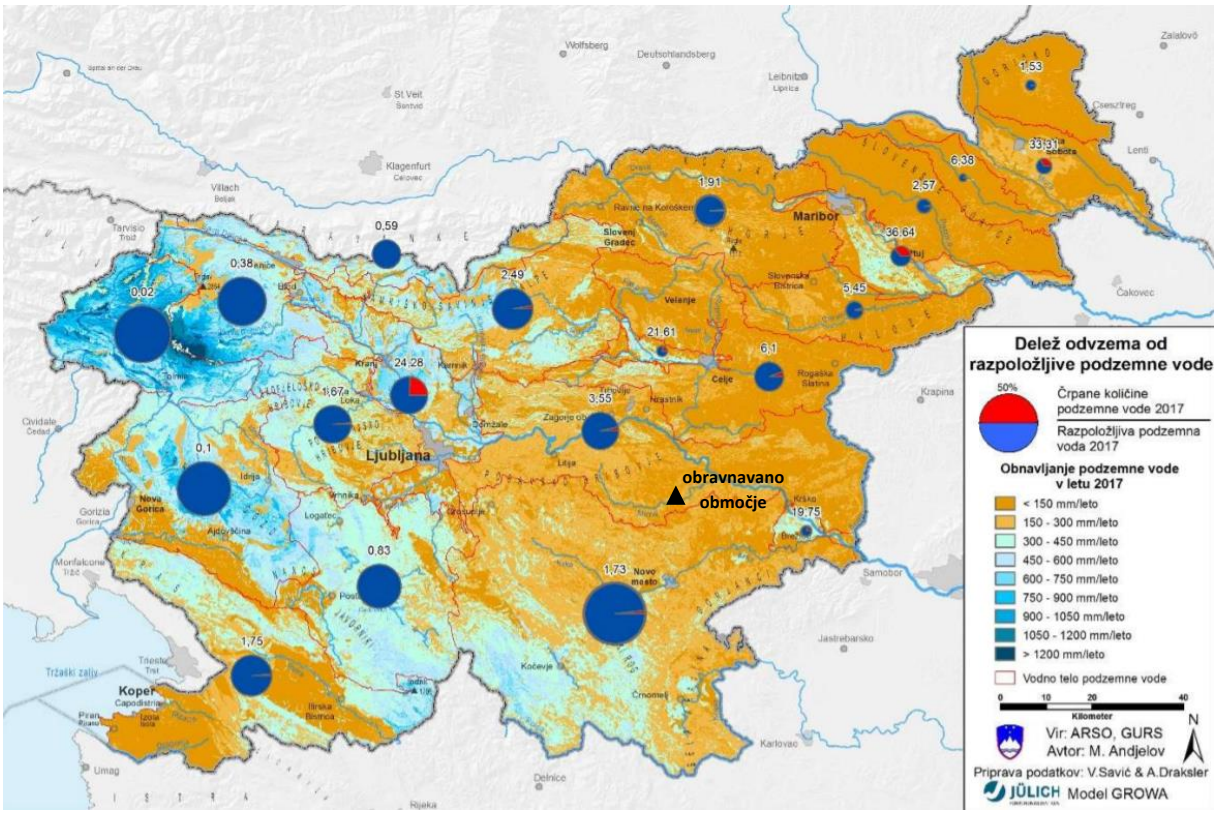

Vir: ARSO – Količinsko stanje podzemnih voda v Sloveniji (Poročilo o monitoringu 2017)

IV.4.5.1.2 Kakovost podzemne vode

Podzemna voda je bolj obremenjena v vodonosnikih z medzrnsko poroznostjo, boljše kakovosti pa je v vodonosnikih z razpoklinsko ali kraško poroznostjo. Glede na to, da gre pri vodnem telesu podzemne

vode »Posavsko hribovje do osrednje Sotle« za vodonosnik z razpoklinsko poroznostjo je posledično tudi ocena kakovosti relativno dobra; v obdobju 2014 – 2020 je bilo kemijsko stanje ocenjeno kot dobro.

V letu 2020 je bilo na celotnem območju vodnega telesa »Posavsko hribovje do osrednje Sotle« (površina vodnega telesa znaša nekaj manj kot 1.800 km^2) 5 merilnih mest za oceno kemijskega stanja podzemne vode. Najbližje obravnavanemu območju leži merilno mesto Kamnje (Občina Mokronog – Trebelno), ki je od kamnoloma Kaplja vas oddaljeno ca. 7,6 km zračne črte v smeri proti SZ. Kemijsko stanje podzemne vode na merilnem mestu Kamnje je bilo slabo in sicer predvsem zaradi obremenjenosti s pesticidi (atrazinom in njegovim razpadnim produktom desetil – atrazinom).

Slika 22: Kemijsko stanje podzemne vode (2020).

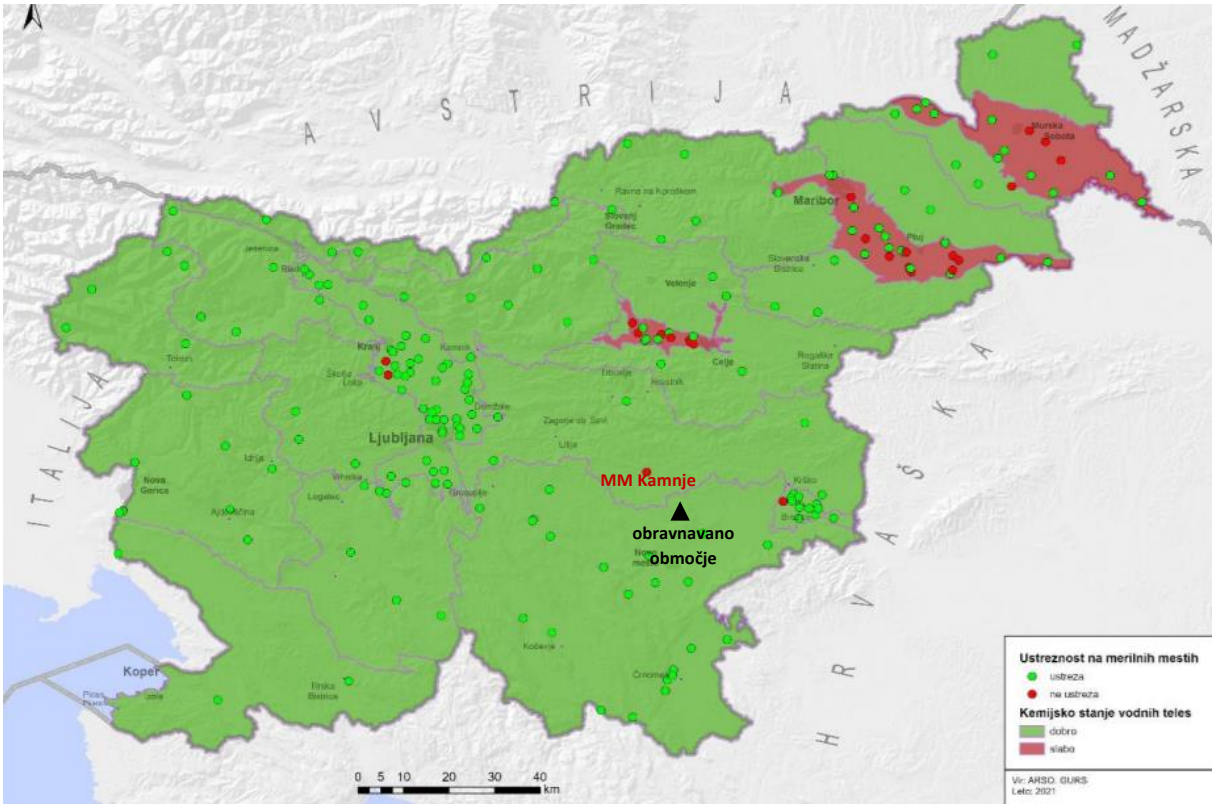

Vir: ARSO – Kemisjko stanje podzemnih voda v Sloveniji (Poročilo o monitoringu 2020)

Na območju občine Sevnica je 25 javnih vodovodov, ki s pitno vodo skupaj oskrbujejo več kot 14.000 prebivalcev (82 % prebivalcev) občine. Na širšem območju obravnave so:

- javni vodovod Krmelj
- javni vodovod Nova gora
- javni vodovod Skrovnik

V letu 2020 se je tako kot vsako leto izvajal nadzor nad kakovostjo vode na vseh javnih vodovodih v občini Sevnica - v okviru notranjega nadzora HACCP in državnega monitoringa.

Notranji nadzor nad kakovostjo vode Komunala d.o.o. Sevnica kot izvajalec javne službe oskrbe s pitno vodo v občini izvaja na 2 načina:

- kot upravljavec javnega vodovoda s stališča vseh nalog in obveznosti upravljavca (vzdrževanje, nadzor kakovosti pitne vode, obračun storitev uporabnikom),
- kot upravljavec zgolj v smislu nadzora nad kakovostjo pitne vode (zagotavljanje odgovorne osebe za pitno vodo na lokalnih javnih vodovodih, vzdrževanje sistemov je v pristojnosti lokalnih vodovodnih odborov oz. krajevnih skupnosti).

V letu 2020 je ugotovljena naslednja neskladnost pitne vode:

- notranji nadzor: mikrobiološka neskladnost pri 10 od 174 odvzetih vzorcev (5,7%) in neskladnost zaradi povišane motnosti pri 1 od 60 odvzetih vzorcev (1,7%);
- državni monitoring: neskladnost v mikrobioloških parametrih pri 9 odvzetih vzorcih (14,3%) ter v fizikalno kemijskih parametrih pri 1 odvzetem vzorcu (1,6%) od 63 odvzetih.

Slika 23: Vodovodno omrežje na območju občine Sevnica.

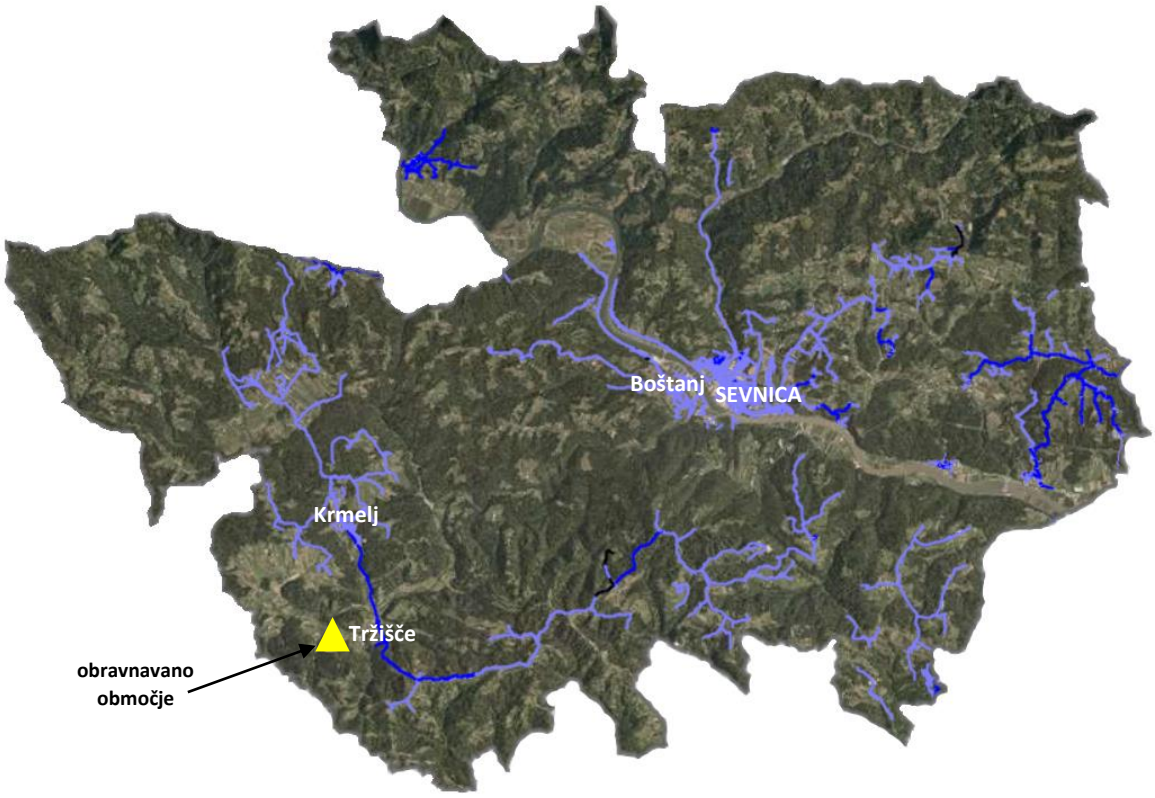

Vir podatkov: PISO Sevnica

Vzrok za neskladnost so presežene mejne vrednosti različnih mikrobioloških parametrov (koliformne bakterije, E. coli in št. kolonij pri 37°C, enterokoki in C. perfringens). Pri fizikalno kemijskih parametrih je bila v letu 2020 ugotovljena neskladnost v okviru državnega monitoringa pri 1 vzorcu in sicer je bila povišana motnost vode ugotovljena na vodovodu Primštal-Šentjanž, ki je tudi sicer izkazoval večkratno neskladnost v preteklem letu. Tudi v okviru notranjega nadzora je ta vodovod izkazoval povišano motnost pri 1 odvzetem vzorcu. Drugih neskladnosti pri kemijskih parametrih ni bilo.

IV.4.5.1.3 Kakovost podzemne vode in oskrba s pitno vodo na ožjem območju obravnave

Kamnolom Tržišče se ne nahaja znotraj vodovarstvenega območja. Zahodno od predvidene širitve kamnoloma se na parcelni številki 2238/11, k.o. 1397 - Tržišče, nahajata dve vodni zajetji;

- Vodno dovoljenje - voda za lastno oskrbo s pitno vodo: številka 35526-230/2010. Vodno zajetje vodnega vira za lastno oskrbo s pitno vodo za naselje Kaplja vas se nahaja cca. 190 m zračne linije stran od območja širitve kamnoloma po OPPN. Zahodno, tik ob vodnem zajetju teče potok Polona, ki se izteka v reko Mirno. To vodno zajetje pitne vode je posebej občutljivo na kakovost podzemne vode, zato mu v nadaljevanju dajemo poseben pomen.
- Vodno dovoljenje - voda za tehnološke namene: številka 35536-35/2011. To vodno zajetje vode za tehnološke namene ne predstavlja večjega tveganja za morebitno onesnaženost, tako da v nadaljevanju ni posebej obravnavano.

Slika 24: Lokacija vodnih virov (izvirov) na ožjem območju obravnave za katera je izdano vodno dovoljenje.



Vir podlage in podatkov: Atlas okolja

Slika 25: Lokacija vodnega zajetja za lastno oskrbo s pitno vodo (št. 35526-230/2010) za naselje Kaplja vas



Vir podlage in podatkov: Atlas okolja

Fotografija 3: Obstoječe vodno zajetje za lastno oskrbo s pitno vodo (št. 35526-230/2010) za naselje Kaplja vas.



Vir fotografije: GEOSTERN, 2021

Dne 24.05.2021 je JP komunala d.o.o. Sevnica odvzelo vzorec pitne vode iz vodovoda Kaplja vas, omrežje stanovanjske hiše Kaplja vas 6 (Jene Janez), iz pipe umivalnika v kopalnici. Vzorec je bil analiziran v Nacionalnem laboratoriju za zdravje, okolje in hrano - Center za mikrobiološke analize živil, vod in drugih vzorcev okolja. Voda iz vzorca je bila ustrezna. Dne 28.05.2021 je bilo izdano: Poročilo o mikrobiološkem preizkušanju vzorca pitne vode iz vodovoda Kaplja vas, ki se nahaja v prilogi.

Obstoječe hidrogeološke razmere na območju kamnoloma in na lokaciji vodnega zajetja

Kamnolom Tržišče se nahaja na severnem delu Švajgerjevega hriba, gradi pa ga razpoklinsko porozen dolomit anizijske stopnje. Ta v hidrogeološkem smislu ne predstavlja ovir pri pridobivanju mineralne surovine. Z razpoklinskim značajem kamnine je povezano tako odtekanje meteorne vode, kot tudi pretakanje podzemne vode. Ob padavinah praktično vsa vadozna voda s tega območja pronica vertikalno v podzemlje. Zato v brežinah sedanjega kamnoloma ali ob cestah ni videti posledic erozije meteornih voda. Ob obilnejših padavinah se sicer na posameznih predelih pojavi stoječa voda, ki pa že po nekaj urah izgine. Najnižja etaža kamnoloma se tako lahko gravitativno odvodnjuje tudi ob najhujših nalivih. Z upoštevanjem prej navedenega pri odkopavanju ni pričakovanih posebnosti glede odvodnjavanja vode in zato tudi niso potrebni posebni ukrepi za odvodnjavanje. Vode v kamnolomu ni pričakovati, saj je širše območje tektonsko pretrto in zakraselo. Meteorna voda po padavinah hitro ponikne v notranjost. Izjemoma se ob močnejših padavinah krajši čas zadrži v posameznih manjših zaglinjenih ali zameljenih kotanjah.

Na podlagi tabele po Domenico in Schwartz, ki razvrščata tla na podlagi količnika vodoprepustnosti, podajamo ocenjene propustnosti podlage za dolomit s kraško – razpoklinsko poroznostjo vodoprepustnost kateremu koeficient vodoprepustnosti znaša od $1 \cdot 10^{-4}$ cm/s do 2 cm/s.

Zaradi dobre razpokanosti dolomitne hribine padavinske vode hitro ponikajo ter se gravitativno po razpokah stekajo na vse strani Švajgarjevega hriba glede na geomorfologijo območja ter razpoklinski značaj kamnine. Prispevno območje od koder se padavinske vode stekajo proti vodnemu viru izhaja med potokom Polona ter vrhom Švajgarjevega hriba.

Slika 26: Geomorfologija območja in smeri gravitacijskega stekanja podzemnih vod.

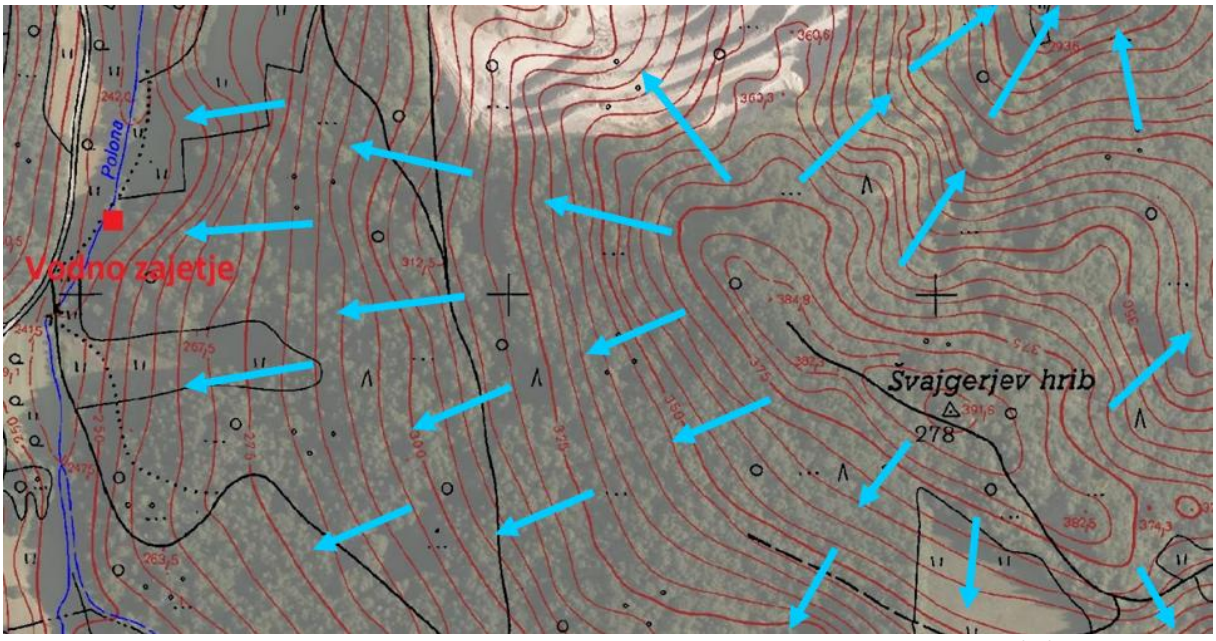

Vir podatkov: PISO Sevnica

Vodno zajetje za lastno oskrbo s pitno vodo: št. 35526-230/2010 ima velik pretok, zbrane vode v njem zadostujejo potrebam prebivalcev naselja Kaplja vas in ne usahnejo oziroma se njihova količina ne zmanjša bistveno tudi v času največjih suš.

IV.4.5.2 Površinske vode

Površinske vode so obravnavane v poglavju:

- IV.1.2.1 Površinske vode;

IV.4.5.2.1 Kakovost površinskih voda

V občini Sevnica se spremlja kakovost vodotokov zgolj na rekah Savi in Mirni. Najbližje ležeča merilna mesta za imisijski monitoring kakovosti voda je v Dolenjem Boštanju (na reki Mirni).

Slika 27: Merilna mesta kakovosti vodotokov na območju občine Sevnica.

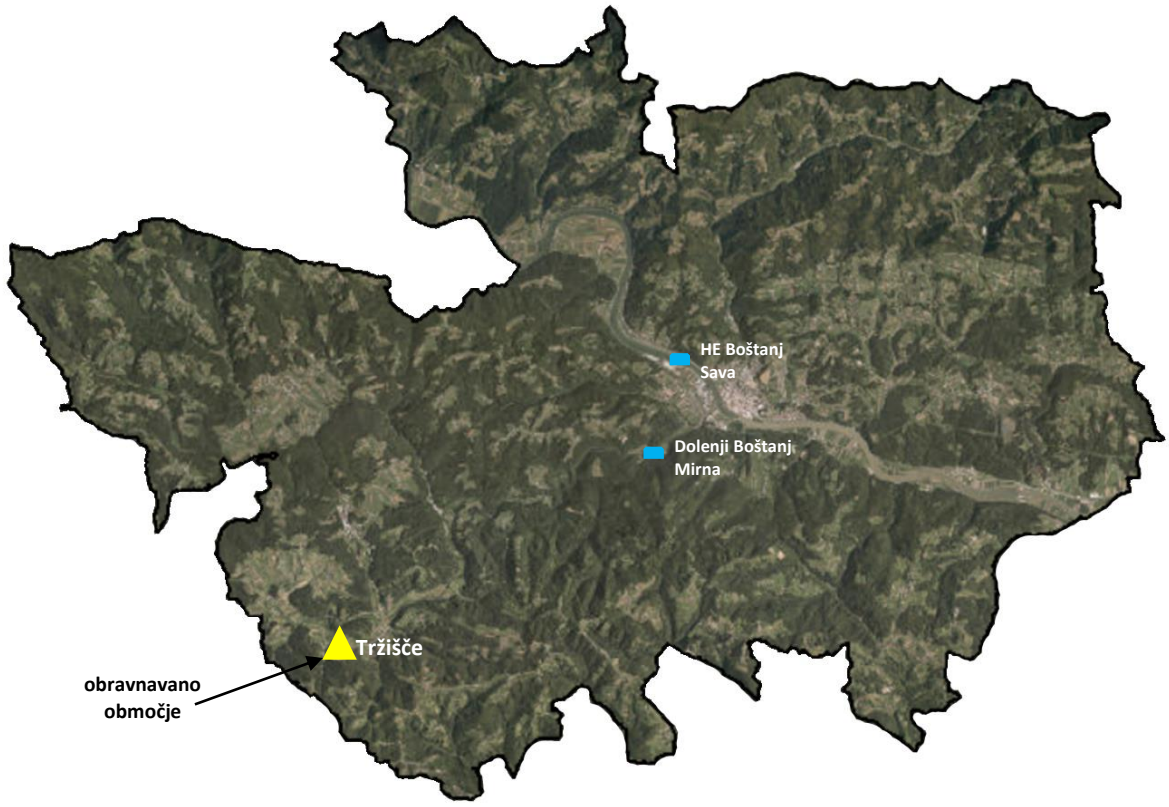

Vir podatkov: Atlas okolja

Preglednica 9: Kakovost Mirne na merilnem mestu (postaja) Dolenji Boštanj v letu 2021.

parameter/ datum	18. 2. 2021	12. 4. 2021
pH	8,3	8,5
Kisik – sonda (mg O_2/L)	12,6	12,1
KPK s $K_2Cr_2O_7$ (mg O_2/L)	< 5	< 5
BPK5 (mg O_2/L)	0,6	0,8
Amonijak (prosti) (mg NH_3/L)	< 0,01	< 0,01
Amonij (mg NH_4/L)	0,012	0,015
Nitriti (mg NO_2/L)	0,02	0,047
Nitrati (mg NO_3/L)	4,27	3,44
Sulfati (mg/L)	9,86	11
Kloridi (mg/L)	5,85	5,16
Fluoridi (µg/L)	48	46
Ortofosfati (mg PO_4/L)	0,015	0,017
Mangan – filt. (µg/L)	8,03	11

Železo – filt. (µg/L)	23,9	23
Bor – filt. (µg/L)	7,49	7,87
Aluminij – filt. (µg/L)	13	13,1
Antimon – filt. (µg/L)	< 0,1	< 0,1
Arzen – filt. (µg/L)	0,192	0,246
Baker – filt. (µg/L)	0,323	0,322
Barij – filt. (µg/L)	31,9	32,7
Berilij – filt. (µg/L)	< 0,05	< 0,05
Cink – filt. (µg/L)	11,8	12
Kadmij – filt. (µg/L)	< 0,024	< 0,024
Kobalt – filt. (µg/L)	0,07	0,078
Kositer – filt. (µg/L)	< 0,1	< 0,1
Krom – filt. (µg/L)	0,321	0,261
Molibden – filt. (µg/L)	< 0,3	< 0,3
Nikelj – filt. (µg/L)	0,21	0,229
Selen – filt. (µg/L)	< 0,18	< 0,18
Srebro – filt. (µg/L)	< 0,03	< 0,03
Stroncij – filt. (µg/L)	128	141
Svinec – filt. (µg/L)	< 0,1	< 0,1
Vanadij – filt. (µg/L)	0,208	0,231
Titan – filt. (µg/L)	< 0,4	< 0,4
Cezij – filt. (µg/L)	< 0,04	< 0,04
Rubidij – filt. (µg/L)	0,438	0,505
Galij – filt. (µg/L)	< 0,03	< 0,03
Talij – filt. (µg/L)	< 0,02	< 0,02

Vir podatkov: ARSO – Podatki o kakovosti voda za leto 2021

Po podatkih za leto 2020 (ARSO) je bilo na območju občine Sevnice 8 industrijskih oz. drugih naprav, zavezancev za emisijski monitoring snovi v vodo.

Slika 28: Prostorski prikaz lokacije industrijskih in drugih naprav, zavezancev za emisijski monitoring snovi v vodo v občini Sevnica.

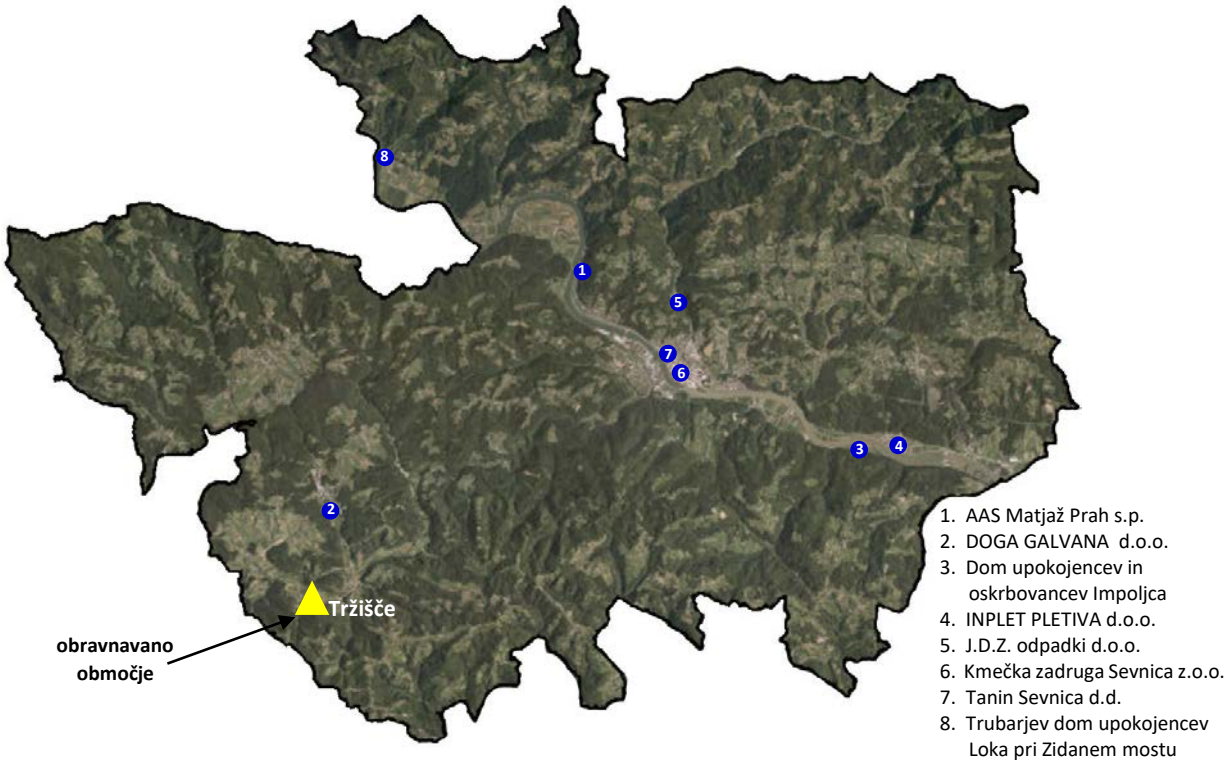

Preglednica 10: Podatki o emisijah v vode iz industrijskih in drugih naprav (zavezancev) v občini Sevnica za leto 2020.

Naziv industrijskega obrata	Lokacija naprave	Tip iztoka	Parameter	Letna količina emisije parametra (kg)	Letna količina odpadne vode na merilnem mestu (1000 m³/leto)
AAS Matjaž Prah s.p.	Orehovo	Iztok neposredno v okolje reka Sava	- Adsorbljivi organski halogeni (AOX) - Biokemijska potreba po kisiku (BPK5) - Celotni fosfor - Kemijska potreba po kisiku (KPK) - Sulfat	0,008175 1,77125 0,034880002 5,613500104 0,299750006	0,545
DOGA GALVANA d.o.o	Krmelj	Iztok neposredno v okolje potok Hinja	- Adsorbljivi organski halogeni (AOX) - Aluminij - Baker - Biokemijska potreba po kisiku (BPK5) - Celotni ogljikovodiki (mineralna olja) - Cianid - prosti - Cink - Fluorid - Kemijska potreba po kisiku (KPK) - Klor – prosti - Krom – šestvalentni - Lahkohlapni halogenirani ogljikovodiki (LKCH) - Nikelj - Sulfat - Sulfid - Svinec - Triklorometan - Železo	0,60908045 0,601911126 0,047471386 263,7457972 2,031450081 0,028891734 2,08411732 4,514333468 507,3543482 0,21819278 0,338575005 0,027086001 0,101548842 250,9969264 0,165525553 0,021125481 0,023324055 0,601911126	13,543
Dom upokojencev in oskrbovancev Impoljca	Arto	Iztok neposredno v okolje reka Sava	- Adsorbljivi organski halogeni (AOX) - Amonijev dušik - Biokemijska potreba po kisiku (BPK5) - Celotni dušik - Celotni fosfor - Celotni ogljikovodiki (mineralna olja) - Kemijska potreba po kisiku (KPK) - Klor - prosti - Tenzidi – anionski - Tenzidi – neionski - Vsota anionskih in neionskih tenzidov	2,259333401 98,77805609 108,448 738,5308738 91,00594391 2,259333401 649,7842805 0,542239988 1,635757349 24,94304045 25,21416019	27,112
INPLET PLETIVA d.o.o.	Blanca	Iztok neposredno v okolje reka Sava	- Adsorbljivi organski halogeni (AOX) - Aluminij - Baker - Biokemijska potreba po kisiku (BPK5) - Celotni fosfor - Celotni klor - Celotni krom - Celotni ogljikovodiki (mineralna olja) - Celotni organski ogljik (TOC) - Cink - Fenoli - Kadmij - Kemijska potreba po kisiku (KPK) - Kobalt - Kositer - Krom – šestvalentni - Lahkohlapni halogenirani ogljikovodiki (LKCH)	6,854578835 377,296281 2,424031976 1058,698437 52,37229434 1,430137492 13,88533447 16,2515625 1726,542234 7,410712407 1,62515625 0,021187172 6275,230588 0,40758921 1,950187577 2,600250039 0,156015001	104,01

			- Sulfat - Sulfid - Sulfit - Svinec - Tenzidi – anionski - Tenzidi – neionski - Vsota anionskih in neionskih tenzidov	13339,2825 1,365131207 26,0025 0,211871727 2,925281173 11,70112469 33,80324876	
J.D.Z. odpadki d.o.o.	Sevnica	Iztok v kanalizacijo, ki se zaključi s KČN	- Aluminij - Baker - Biokemijska potreba po kisiku (BPK5) - Celotni ogljikovodiki (mineralna olja) - Cink - Kemijska potreba po kisiku (KPK) - Nikelj - Sulfat - Svinec - Železo	0,031439999 0,012052 1,31 0,890800025 0,052400001 11,004 0,003144 1,676800025 0,002882 0,094320004	0,524
Kmečka zadruga Sevnica z.o.o.	Sevnica	Iztok v kanalizacijo, ki se zaključi s KČN	- Adsorbljivi organski halogeni (AOX) - Amonijev dušik - Biokemijska potreba po kisiku (BPK5) - Celotni dušik - Celotni fosfor - Kemijska potreba po kisiku (KPK) - Sulfat - Težkohlapne lipofilne snovi (maščobe, mineralna olja …)	0,643703315 397,9862316 2852,271734 541,5986836 67,03393291 6969,753062 86,12306709 471,013243	6,659
Tanin Sevnica d.d.	Sevnica	Iztok neposredno v okolje potok Sevnična	- Adsorbljivi organski halogeni (AOX) - Biokemijska potreba po kisiku (BPK5) - Celotni ogljikovodiki (mineralna olja) - Kemijska potreba po kisiku (KPK) - Klor – prosti	0,732599996 271,3333392 1,336111169 1566,333286 1,850000028	37
Trubarjev dom upokojencev Loka pri Zidanem mostu	Loka pri Zidanem mostu	Iztok v kanalizacijo, ki se ne zaključi s KČN	- Adsorbljivi organski halogeni (AOX) - Amonijev dušik - Biokemijska potreba po kisiku (BPK5) - Celotni dušik - Celotni fosfor - Celotni ogljikovodiki (mineralna olja) - Kemijska potreba po kisiku (KPK) - Tenzidi – anionski - Tenzidi – neionski	1,125649997 1,460950034 1271,745 12,21449977 5,748000228 17,48350046 2921,9 18,92050023 71,85	2,395

Vir: ARSO – Emisije snovi v vode iz industrijskih in drugih naprav za leto 2020

IV.4.5.2.2 Kakovost površinskih voda na ožjem območju obravnave

Na površinskih vodotokih na ožjem območju obravnave (Mirna, Polona) niso bile opravljene meritve zato tudi tovrstni podatki niso na razpolago.

IV.4.6. Obremenjenost območja zaradi hrupa

Mejne vrednosti kazalcev hrupa v naravnem in življenjskem okolju za posamezna območja varstva pred hrupom določa Uredba o mejnih vrednostih kazalcev hrupa v okolju (Ur. l. RS, št. 105/05). Stopnje zmanjševanja onesnaževanja okolja s hrupom, ki so določene za posamezne površine glede na občutljivost za škodljive učinke hrupa, so naslednje:

- stopnja varstva pred hrupom (vse površine, razen nekaterih v Uredbi izvzetih, na mirnem območju na prostem, ki potrebujejo povečano varstvo pred hrupom),
- stopnja varstva pred hrupom (površine podrobnejše namenske rabe prostora, na katerem ni dopusten noben poseg v okolje, ki je moteč zaradi povzročanja hrupa),
- stopnja varstva pred hrupom (površine podrobnejše namenske rabe prostora, na katerih je dopusten poseg v okolje, ki je manj moteč zaradi povzročanja hrupa),
- stopnja varstva pred hrupom (stavbe z varovanimi prostori na naslednjih površinah podrobnejše namenske rabe prostora, na katerih je dopusten poseg v okolje, ki je lahko bolj moteč zaradi povzročanja hrupa).

Preglednica 11: Mejne vrednosti kazalcev hrupa $L_{noč}$ in L_{dvn}.

Območje varstva pred hrupom	$L_{noč}$ dB(A)	L_{dvn} dB(A)
IV. območje	65	75
III. območje	**50**	**60**
II. območje	45	55
I. območje	40	50

Preglednica 12: Kritične vrednosti kazalcev hrupa za trajno obremenjevanje okolja s hrupom $L_{noč}$ in L_{dvn}.

Območje varstva pred hrupom	$L_{noč}$ dB(A)	L_{dvn} dB(A)
IV. območje	80	80
III. območje	**59**	**69**
II. območje	53	63
I. območje	47	57

Preglednica 13: Mejne vrednosti kazalcev hrupa L_{dan}, $L_{večer}$, $L_{noč}$ in L_{dvn}, ki ga povzroča naprava ali obrat.

Območje varstva pred hrupom	L_{dan} dB(A)	$L_{večer}$ dB(A)	$L_{noč}$ dB(A)	L_{dvn} dB(A)
IV. območje	73	68	63	73
III. območje	**58**	**53**	**48**	**58**
II. območje	52	47	42	52
I. območje	47	42	37	47

Lokacija kamnoloma Tržišče se nahaja v **III. območju** varstva pred hrupom.

Kamnolom je že v obstoječem stanju vir hrupa. Glavne vire hrupa predstavljajo delovni stroji in sicer:

- 2 nakladalca,
- 3 bagri,
- 2 sejalnici,
- separacija,
- mobilni drobilec,
- 3 kiperji,
- tovornjaki za odvoz materiala,

1-2 krat letno pa tudi razstreljevanje.

Leta 2014 (18.8.2014) so bile na območju kamnoloma Tržišče merjene ravni hrupa. Meritve je izvedlo podjetje Kova d.o.o. (Poročilo o meritvah hrupa v naravnem in življenjskem okolju, določanje in ocenjevanje kazalcev hrupa«, številka poročila: EK.14-525/1, ki je priloženo v prilogi).

Slika 29: Lokacija merilnega mesta za merjenje ravni hrupa.



Merilno mesto je bilo od najbližjih stanovanjskih objektov oddaljeno več kot 200 m (zračna črta).

V nadaljevanju so prikazani rezultati meritev (izmerjene in izračunane ravni hrupa).

Preglednica 14: Rezultati meritev vrednosti kazalca dnevnega hrupa – Kamnolom Tržišče.

	Skupna ocenjena raven L_{dan} dB(A)	**Mejna vrednost kazalca hrupa L_{dan} dB(A)**
Kazalec dnevnega hrupa	51	58

Vir: KOVA d.o.o., 2014

Preglednica 15: Rezultati meritev vrednosti kombiniranega kazalca hrupa – Kamnolom Tržišče.

	Skupna ocenjena raven L_{dvn} dB(A)	**Mejna vrednost kombiniranega kazalca hrupa L_{dvn} dB(A)**
Kombinirani kazalec hrupa	48	58

Vir: KOVA d.o.o., 2014

Dela v kamnolomu Tržišče se izvajajo samo tekom dneva ob dnevni svetlobi, tako sta kazalca vrednosti hrupa $L_{večer}$ in $L_{noč}$ nična.

Na osnovi rezultatov meritev hrupa v letu 2014 je bilo ugotovljeno, da ravni hrupa tekom obratovanja kamnoloma Tržišče niso presežene. Na podlagi rezultatov meritev hrupa je bilo ugotovljeno, da koncesionarju AGM PUNGERČAR d.o.o. v okviru obratovalnega monitoringa ni potrebno zagotavljati občasnih meritev hrupa.

IV.4.7 Obremenjenost območja zaradi vibracij

Pridobivanje mineralne surovine tehničnega kamna - dolomita v kamnolomu poteka večidel z ripanjem in odkopavanjem z bagrom ter občasno s pikiranjem. Miniranje se izvaja zelo poredko, povprečno 1 krat do 2 krat letno, na mestih kjer je kamnina trša in bolj kompaktna. Posledično se tudi monitoringi vibracij izvajajo le občasno, na vsakih nekaj let.

Zaradi minerskih del so bile v preteklosti opravljene seizmične meritve z naslednjim namenom:

- meritve in ovrednotenje stresanja in zračnega nadpritiska, povzročenih zaradi miniranja,
- kontrola izbranih vrtalno minerskih parametrov glede na varnost pred seizmičnimi vibracijami,
- dokazovanja ustreznosti izvajanja minerskih del pri morebitnih poškodbah na bližnjih objektih.

Slika 30: Prikaz lokacije izvedenih miniranj ter meritev vibracij v letih 2013 in 2018.



Vir podlage: Google maps

Monitoringe vibracij v kamnolomu Tržišče meri izvajalec miniranja: Vrtalno minerske storitve in pirotehnika, Ivan Potočnik s.p.. Meritve tresljajev oziroma vibracij povzročene z razstreljevanjem trdne dolomitne skale v kamnolomu Tržišče izvedene s seizmografom Minimate Plus so se v zadnjih letih izvajale na sledečih lokacijah:

- leta 2013 ob stanovanjskem objektu Kaplja vas 6a,
- leta 2018 ob stanovanjskem objektu Kaplja vas 7.

Preglednica 16: Zbrani rezultati meritev vibracij v letih 2013 in 2018.

Merilno mesto meritve vibracij ob miniranju	Čas meritve vibracij ob miniranju	Nihanje v transverzalni (prečni) smeri	Nihanje v vertikalni smeri	Nihanje v longitudinalni (vzdolžni) smeri	Rezultirajoča hitrost nihanja
Stanovanjski objekt Kaplja vas 6a	19. junij 2013 ob 13:19:28	0,683 mm/s @ 7,4 Hz	0,413 mm/s @ 15 Hz	0,603 mm/s @ 8,4 Hz	0,728 mm/s
Stanovanjski objekt Kaplja vas 6a	19. junij 2013 ob 13:21:51	0,698 mm/s @ 8,8 Hz	0,317 mm/s @ 13 Hz	0,317 mm/s @ 9,5 Hz	0,721 mm/s
Stanovanjski objekt Kaplja vas 7	19. junij 2018 ob 13:19:28	2,10 mm/s @ 9,1 Hz	1,79 mm/s @ 15 Hz	5,65 mm/s @ 7,8 Hz	5,68 mm/s

Vir: Potočnik, I.: Rezultati izmerjenih seizmičnih vibracij pri izvedbi miniranj v kamnolomu Tržišče v letih 2013 in 2018

V letu 2013 sta bili v časovnem razmaku dobrih dveh minut opravljeni dve meritvi vibracij ob stanovanjskem objektu Kaplja vas 6a (slika 30). Nobena izmed izmerjenih vibracij obeh meritev ni presegla hitrosti 1,00 mm/s. Vibracije so bile znotraj dovoljenega območja po standardu DIN 4150 za objekte L2 in po standardu ÖNORM S 9020 za objekte v razredu II.

V letu 2018 je bila izvedena meritev vibracij ob stanovanjskem objektu Kaplja vas 7 (slika 30). Vibracije so bile znotraj dovoljenega območja po standardu ÖNORM S 9020 za objekte v razredu II. Po najstrožjem seizmičnem standardu DIN 4150 za objekte L2 pa je bila malenkost preseženo le nihanje v longitudinalni smeri, ki je znašalo 5,65 mm/s (meja 5,00 mm/s), nihanji v transverzalni in vertikalni smeri sta bili pod mejo. Glede na to, da je bila presežena samo ena najstrožja vrednost pri eni meritvi in samo eno valovanje, ocenjujemo, da ta malenkost presežena vrednost ni kritična in reprezentativna.

Podrobnejši rezultati izmerjenih seizmičnih vibracij izvajalca: Vrtalno minerske storitve in pirotehnika, Ivan Potočnik s.p., so prikazani na prilogi.

Z izvedenimi monitoringi meritev seizmičnih vibracij je bilo ugotovljeno, da občasna izvedba miniranj v kamnolomu Tržišče ne povzroča poškodb na bližnjih stanovanjskih objektih in tudi drugače ne ogroža ljudi ali objektov.

IV.4.8 Obremenjenost območja zaradi odpadkov

Na obravnavanem območju lahko v obstoječem stanju govorimo o:

- nastajanju komunalnih odpadkov (klasifikacijska skupina 20),
- odpadkih, ki nastajajo kot posledica delovanja in vzdrževanja delovnih strojev (klasifikacijska skupina 13, 15, 16 in 19)

Skladno z Odlokom o gospodarskih javnih službah v Občini Sevnica (Ur. l. RS, št. 80/13) in Odlokom o spremembah in dopolnitvah Odloka o ravnanju z odpadki na območju Občine Sevnica (Ur. l. RS, št. 22/14) javno službo zbiranja in obdelave določenih vrst komunalnih odpadkov na območju Občine Sevnica izvaja Komunala d.o.o. Sevnica, javno službo odlaganja ostankov predelave ali odstranjevanja komunalnih odpadkov izvaja CeROD, center za ravnanje z odpadki, d.o.o., Novo mesto.

Na območju obravnave (Kaplja vas, Tržišče) je po podatkih Komunale Sevnica 6 ekoloških otokov.

Pri izkoriščanju dolomita je pridobljena odkopna jalovina, pri predelavi pa separacijska jalovina, ki se začasno deponirata na deponiji na zahodni strani kamnoloma in se sproti uporabljata za sanacijo površin.

Zaradi delovanja naprav nastajajo naslednje vrste odpadkov:
- neklorirana motorna, strojna in mazalna olja,
- čistilne krpe,
- oljni filtri,
- kovine (železo).

Zbiranje odpadkov se izvaja na osnovnem platoju. Odpadki se zbirajo ločeno in se predajajo. Odpadno olje se sproti odvaža v zbirne centre, embalažo od olj, masti, hrane in druge komunalne odpadke se zbira v za to določenih kontejnerjih oziroma zračnotesnih smetnjakih) in odvaža. Enako velja tudi za vse ostale vrste odpadkov.

Odlaganje odpadkov na območju osnovnega platoja ali kjer koli znotraj pridobivalnega prostora, je v obstoječem stanju strogo prepovedano.

IV.4.9 Obremenjenost območja zaradi svetlobnega onesnaževanja

Na obravnavanem območju v obstoječem stanju ni svetlobnega onesnaževanja. Dejavnosti, ki potekajo v okviru kamnoloma so omejene na svetli del dneva.

IV.4.10 Obremenjenost območja zaradi elektromagnetnega sevanja

Na obravnavanem območju v obstoječem stanju ni virov elektromagnetnega sevanja.

IV.4.11 Značaj in posebnosti krajine

V obstoječem stanju je obravnavano območje namenjeno izkoriščanju mineralne surovine in predelavi gradbenih odpadkov. Posledično gre za, topogledno, degradirano območje, z značilnim izgledom. Vendar pa so smer izkoriščanja (tudi nova smer odpiranja), sprotna sanacija in dinamika razvoja kamnoloma načrtovani tako, da je vidnost v krajini čim manjša in zajemajo čim ožji pas naravnega okolja. K temu pripomorejo tudi poselitvene značilnosti na širšem območju obravnave.

IV.4.12 Značilnosti kulturne dediščine na območju posega

Na obravnavanem območju in predvidenem območju širitve ni enot kulturne dediščine, vpisanih v register nepremične kulturne dediščine. Najbližje (285 m v smeri SV) leži arheološko območje Šentjurski hrib, 465 m v isti smeri pa spomenik Cerkev Sv. Jurija.

V. OPREDELITEV DO POMEMBNIH VPLIVOV PLANA

V nadaljevanju je prikazana opredelitev do načrtovanih ureditev v okviru predmetnega plana (izkoriščanje mineralne surovine s sanacijo in predelava gradbenih odpadkov) z vidika pomembnosti vplivov na posamezne okoljske elemente oz. sestavine.

V primeru, da imajo načrtovane ureditve vpliv na posamezne okoljske elemente oz. sestavine, so le-ti opredeljeni skladno z določili Uredbe o okoljskem poročilu … (Ur. l. RS, št. 73/05) – (N) neposredni, (T) trajni, (D) daljinski, (K) kumulativni in (S) sinergijski. Za, v okoljskem poročilu ne obravnavane okoljske elemente oz. sestavine, je podana obrazložitev za takšno odločitev.

Preglednica 17: Opredelitev do pomembnih vplivov izvedbe plana.

OKOLJSKI ELEMENTI	OPREDELITEV VPLIVA Z OBRAZLOŽITVIJO	POTENCIALNI VPLIVI
Kakovost zraka	Do vplivov na zrak (prašenje, emisije delovnih strojev, vozil) prihaja v vseh tehnoloških fazah (pridobivanje, priprava oz. predelava in transport) izkoriščanja mineralne surovine na eni, kot pri predelavi gradbenih odpadkov na drugi strani. Vendar je potrebno poudariti, da so le-ti zaradi različnih dejavnikov (lokacija obravnavanega območja, relativna oddaljenost poseljenih območij, naravna vlažnost hribine, ležišče mineralne surovine, metoda odkopa, tehnologija dela ipd.) v obstoječem stanju v veliki meri omejeni na ožje območje kamnoloma – vplivi lokalnega značaja. Pri predvideni širitvi območja izkoriščanja mineralne surovine, gre zgolj za širitev v prostoru (vse dejavnosti kamnoloma se bodo izvaja le znotraj območja predvidenega z OPPN) medtem ko se, gledano kvantitativno, obseg (količine) izkoriščene mineralne surovine in predelanih gradbenih odpadkov ne spreminjajo. Prav tako se ne spreminja število delovnih strojev. Prvi objekt – stanovanjska zgradba leži na severu, oddaljena je ca. 200 m zračne črte in je del naselja Podgorca, ki leži najbližje kamnolomu. Od naselja Tržišče na vzhodu je kamnolom oddaljen ca. 400 m, od Kaplje vasi na zahodu pa nekaj več kot 300 m zračne črte. Predvidena širitev bo potekala v smeri proti V – območje izkoriščanja se bistveno ne približuje najbližjim stavbam oz. naseljem. Kljub zgoraj navedenemu in dejstvu, da dopolnjen osnutek odloka o OPPN že vsebuje določene ukrepe za zmanjševanje emisij v zrak, smo poglavje, v luči širšega konteksta ter mnenj nosilcev urejanja prostora, v nadaljevanju podrobneje presojali.	**DA** **neposredni trajni**
Hrup	V obstoječem stanju kamnolom s svojim delovanjem oziroma tehnološkimi procesi vpliva na okolje in okolico s hrupom. Vire hrupa predstavljajo odstreljevanje (zelo redko), vrtanje, odkopavanje, nakladanje, prevoz in predelava mineralne surovine	**DA**

	ter gradbenih odpadkov. Predvidene dejavnosti in z njimi povezane obremenitve s hrupom, ki bodo v kamnolomu potekale v času širitve kamnoloma so na območju prisotne že zdaj. Dodatnih obremenitev okolja s hrupom torej ne pričakujemo. Kljub zgoraj navedenemu in dejstvu, da dopolnjen osnutek odloka o OPPN že vsebuje določene ukrepe za zmanjševanje obremenjevanja s hrupom, smo poglavje, v luči širšega konteksta ter mnenj nosilcev urejanja prostora, v nadaljevanju podrobneje presojali.	**neposredni trajni**
Tla in relief	Območje OPPN se nahaja v erozijskem območju – običajni zaščitni ukrepi in plazljivem območju velike verjetnosti pojavljanja plazov. Na območju posega je načrtovana širitev kamnoloma. V okviru širitve pridobivalnega prostora se bodo izvajali neposredni posegi v tla z vrtanjem in miniranjem ter bagerskim ali buldožerskim izkopom v etažah. Največji vpliv na tla je pričakovati v času izvajanja zemeljskih del, ko bo na območju posega odstranjena vegetacija in rodovitna plast tal. Zaradi izrednih dogodkov (razlitje goriva, olja, maziv ipd.) lahko potencialno pride do lokalne onesnaženosti tal in posledično podtalnice. Tovrstni posegi bodo imeli neposreden vpliv na stabilnost in kakovost tal, zato je poglavje vključeno v nadaljnjo presojo.	**DA** **neposredni trajni** **obravnavano skupaj s podzemno in pitno vodo**
Površinske vode	Obravnavano območje se ne nahaja (tudi spremembe se ne načrtujejo) na poplavnem območju. Najbližji potok, potok Polona, je na najbližji točki od meje kamnoloma oddaljen ca. 150 m (proti Z). Vplivov na površinske vode v obstoječem stanju ni. Glede na to, da je predvideno širjenje kamnoloma v smeri proti V oz. SV jih tudi v prihodnje ne pričakujemo. Ureditve povezane s širjenjem kamnoloma ne bodo povzročile fizičnih sprememb struge oz. brežin, prav tako ne bodo vplivale na kakovost vodotoka (ni in ne bo odvajanja tehnoloških vod). Glede na navedeno in glede na mnenje nosilcev urejanja prostora poglavje ni vključeno v nadaljnjo presojo.	**NE**
Podzemna in pitna voda	Obravnavano območje se ne nahaja na vodovarstvenem območju. Na JZ (ca. 180 m od meje kamnoloma) se nahajata dva vodna vira – izdano vodno dovoljenje za lastno oskrbo s pitno vodo. Zaradi izrednih dogodkov (razlitje goriva, olja, maziv ipd.) sicer potencialno lahko pride do lokalne onesnaženosti tal in posledično podtalnice. Glede na navedeno in glede na mnenje nosilcev urejanja prostora je poglavje vključeno v nadaljnjo presojo.	**DA** **neposredni trajni** **obravnavano skupaj s tlemi**

Vibracije	Vibracije so posledice razstreljevanja. Razstreljevanje ima tudi funkcijo drobljenja ali rahljanja dolomitnega kamninskega materiala. Število miniranj na letni ravni se zaradi širitve pridobivalnih površin ne bo povečalo in se bo še vedno izvajalo največ 1 do 2x letno. Do sedaj razstreljevanje ni povzročilo prekomernih tresljajev. Kljub temu lahko predstavlja potencialni vpliv na zdravje ljudi, zato je poglavje vključeno v nadaljnjo presojo.	**DA** **neposredni občasni (1-2 krat letno)**
Odpadki	V okviru delovanja kamnoloma nastajajo različne vrste odpadkov. V grobem jih lahko delimo na komunalne (klasifikacijska skupina 20) ter tiste, ki nastajajo kot posledica delovanja in vzdrževanja delovnih strojev (klasifikacijske skupine 13, 15, 16 in 19). Za ravnanje in gospodarjenje z odpadki je že v obstoječem stanju poskrbljeno skladno z veljavnimi zakonskimi predpisi zato problemov, ki bi izhajali iz tega naslova ni. Tako kot v obstoječem stanju bo zaradi izvedbe širitve kamnoloma potrebno odstraniti vrhnji sloj vegetacije in rodovitno plast zemlje. Rodovitna plast bo primerno skladiščena in uporabljena za končno sanacijo. Viški odpadne jalovine bodo začasno skladiščeni in uporabljeni pri končni sanaciji brežin. S predvidenim planom (zgolj širitev območja izkoriščanja) se količine in vrste odpadkov ne spreminjajo. Glede na navedeno in glede na mnenje nosilcev urejanja prostora ter ob predpostavki, da bo ravnanje in gospodarjenje z odpadki tudi v prihodnje potekalo skladno z veljavnimi zakonskimi predpisi, poglavje ni vključeno v nadaljnjo presojo	**NE**
Narava, naravne vrednote, varovana območja, biotska raznovrstnost	Na obravnavanem območju in predvidenem območju širitve ni varovanih območij, območij naravnih vrednot ali območij pomembnih za biotsko raznovrstnost. Najbližje območje Nature 2000 in EPO (reka Mirna) je na najbližji točki od obravnavanega območja oddaljena več kot 500 m. Zaradi navedenega in kot izhaja tudi iz mnenja ZRSVN Območne enote Celje, vplivov na omenjene segmente ne pričakujemo. Zaradi tega poglavje ni vključeno v nadaljnjo presojo.	**NE**
Krajina	Smer odpiranja, sprotna sanacija in dinamika razvoja kamnoloma so načrtovani tako, da je vidnost v krajini čim manjša in zajemajo čim ožji pas naravnega okolja. Zaradi predvidene širitve vpliva na krajinske značilnosti in vizualno podobo krajine ne pričakujemo. Glede na navedeno poglavje ni vključeno v nadaljnjo presojo.	**NE**
Kulturna dediščina	Na obravnavanem območju in predvidenem območju širitve ni enot kulturne dediščine, vpisanih v register	**NE**

	nepremične kulturne dediščine. Najbližje (285 m v smeri SV) leži arheološko območje Šentjurski hrib, 465 m v isti smeri pa spomenik Cerkev Sv. Jurija. Zaradi navedenega in kot izhaja tudi iz mnenja Direktorata za kulturno dediščino, vplivov na enote kulturne dediščine ne pričakujemo. Zaradi tega poglavje ni vključeno v nadaljnjo presojo	
Gozd	Širitev kamnoloma se načrtuje na območju, kjer so po veljavnem prostorskem aktu občine Sevnica opredeljene površine nadzemnega pridobivalnega prostora (LN), poseganja v gozdove izven tega območja ne bo. Na obravnavanem območju ni varovanih območij, območij naravnih vrednosti ali območij pomembnih za varovanje biotske pestrosti, prav tako ni gozdnih rezervatov ali varovalnih gozdov. Glede na navedeno poglavje ni vključeno v nadaljnjo presojo	**NE**
Svetlobno onesnaževanje	Območje kamnoloma ne bo osvetljeno, saj kamnolom obratuje in bo obratoval le v dnevnem času. Posledično poglavje ni vključeno v nadaljnjo presojo.	**NE**
Elektromagnetno sevanje	S planom se ne načrtuje posegov, ki bi predstavljali nove vire elektromagnetnega sevanja. Posledično poglavje ni vključeno v nadaljnjo presojo.	**NE**

VI. UGOTAVLJANJE, VREDNOTENJE IN OCENA PREDVIDENIH VPLIVOV PLANA NA OKOLJE, OMILITVENI UKREPI IN SPREMLJANJE STANJA

VI.1 Zrak

VI.1.1 Okoljski cilji in kazalci za varstvo zraka

Okoljski cilji so oblikovani na podlagi značilnosti plana in se nanašajo na ohranjanje oz. izboljšanje kakovosti zraka oz., zmanjšanje onesnaženosti.

Okoljski cilj plana:
Ohranjanje oz. izboljšanje obstoječe kakovosti zraka.

Kazalec vrednotenja oz. spremljanja doseganja zastavljenega cilja:
Letne vrednosti emisij snovi v zrak (na podlagi emisijskega monitoringa – zavezanec).
Število delovnih strojev in tovornih vozil ter delež elektrifikacije.

Stanje kazalcev vrednotenja oz. spremljanja (podatki za leto 2020)

Onesnažilo	Emisije snovi iz izpustov (kg)	Ocena razpršene emisije (kg)
- celotni prah	4,87	0
- dušikovi oksidi (NO in NO_2) izraženi kot NO_2	219,98	0
- žveplovi oksidi (SO_2 in SO_3), izraženi kot SO_2	pod mejo zaznavnosti	0

Vir: ARSO – Emisije snovi v zrak iz industrijskih obratov za leto 2020

VI.1.2 Zakonodaja na področju varstva zraka

- Uredba o kakovosti zunanjega zraka (Ur. l. RS, št. 9/11, 8/15 in 66/18);
- Pravilnik o ocenjevanju kakovosti zunanjega zraka (Ur. l. RS, št. 55/11 in 6/15 in 5/17)
- Odlok o določitvi podobmočij zaradi upravljanja s kakovostjo zunanjega zraka (Ur. l. RS, št. 67/18, 2/20 in 160/20);
- Odredba o razvrstitvi območij, aglomeracij in podobmočij glede na onesnaženost zunanjega zraka (Ur. l.RS, št. 38/17, 3/20 in 152/20);
- Uredba o emisiji snovi v zrak iz nepremičnih virov onesnaževanja (Ur.l. RS, št. 31/07, 70/08, 61/09 in 50/13);
- Uredba o nacionalnih zgornjih mejah emisij onesnaževal zunanjega zraka (Ur. l. RS, št. 48/18);
- Pravilnik o prvih meritvah in obratovalnem monitoringu emisije snovi v zrak iz nepremičnih virov onesnaževanja ter o pogojih za njegovo izvajanje (Ur. l. RS, št. 105/08, 68/16 – ZDimS);
- Pravilnik o varovanju delavcev pred tveganji zaradi izpostavljenosti kemičnim snovem pri delu (Uradni list RS, št. 72/21);
- Uredba o preprečevanju in zmanjševanju emisije delcev iz gradbišč (Ur. l. RS, št. 21/11 in 197/21).

VI.1.3 Merila vrednotenja in metode ugotavljanja vplivov plana

V nadaljevanju so podana merila za ugotavljanje in vrednotenje vplivov na okoljski cilj. Ocena vpliva na okoljski cilj temelji na podlagi izhodiščnega stanja in predvidenih dejavnosti oz. pričakovanih sprememb, ki so predvidene z OPPN. Pri vrednotenju stopnje vpliva na okoljski cilj smo uporabili

lestvico, ki jo predpisuje Uredba o okoljskem poročilu in podrobnejšem postopku celovite presoje vplivov izvedbe planov na okolje (Ur. l. št. 73/05).

Preglednica 18: Merila vrednotenja vpliva izvedbe plana na zrak in podnebne spremembe

Razred učinka	Opredelitev razreda učinka	Vrednotenje učinka
A	ni vpliva oz. je pozitiven vpliv	Pričakovane emisije snovi v zrak bodo ostale na isti ravni oz. se bodo zmanjšale.
B	vpliv je nebistven	Pričakovane emisije snovi v zrak se bodo glede na obstoječe stanje sicer (nebistveno) povečale, vendar ne bodo dosegale mejnih vrednosti.
C	vpliv je nebistven zaradi izvedbe omilitvenih ukrepov	Pričakovane emisije snovi v zrak se bodo glede na obstoječe stanje sicer (nebistveno) povečale, vendar zaradi izvedbe omilitvenih ukrepov ne bodo dosegale mejnih vrednosti.
D	vpliv je bistven	Pričakovane emisije snovi v zrak se bodo glede na obstoječe stanje bistveno povečale in presegle mejne vrednosti, česar tudi z izvedbo omilitvenih ukrepov ne bo mogoče preprečiti.
E	vpliv je uničujoč	Pričakovane emisije snovi v zrak se bodo glede na obstoječe stanje močno povečale in presegle mejne vrednosti, česar tudi z izvedbo omilitvenih ukrepov ne bo mogoče preprečiti. Posledice v okolju so uničujoče.
X	ugotavljanje vpliva ni možno	Ugotavljanje vpliva zaradi izvedbe plana ni možno.

VI.1.4 Opredelitev vplivov

Do vplivov na zrak (prašenje, emisije delovnih strojev, vozil) prihaja v vseh tehnoloških fazah (pridobivanje, priprava oz. predelava in transport) izkoriščanja mineralne surovine na eni, kot pri predelavi gradbenih odpadkov na drugi strani. Vendar je potrebno poudariti, da so le-ti zaradi različnih dejavnikov (lokacija obravnavanega območja, relativna oddaljenost poseljenih območij, naravna vlažnost hribine, ležišče mineralne surovine, metoda odkopa, tehnologija dela ipd.) v obstoječem stanju v veliki meri omejeni na ožje območje kamnoloma – vplivi lokalnega značaja.

Pri predvideni širitvi območja izkoriščanja mineralne surovine, gre zgolj za širitev v prostoru (vse dejavnosti kamnoloma se bodo izvajale znotraj območja predvidenega z OPPN) medtem ko se, gledano kvantitativno, obseg (količine) izkoriščene mineralne surovine in predelanih gradbenih odpadkov ne spreminjajo. Prav tako se ne spreminja število delovnih strojev.

Dela povezana s širitvijo območja izkoriščanja mineralne surovine in obstoječa dejavnost (izkoriščanje mineralne surovine in predelava gradbenih odpadkov) bodo potekala sočasno.

Glavni viri potencialno povečanih emisij v zrak bodo:

- gradbena mehanizacija za izkoriščanje mineralne surovine;
- gradbena mehanizacija za drobljenje in separacijo materiala;
- delovna mehanizacija za vrtanje in razstreljevanje (redko);
- tovorna transportna vozila za transport materiala.

Pri potencialnem onesnaževanju zraka na območju kamnoloma lahko govorimo o dveh osnovnih virih le-tega. Prvega predstavljajo emisije iz gradbene in delovne mehanizacije, ki je neposredno povezana s pripravljalnimi deli (širitev), izkoriščanjem in pripravo mineralne surovine ter predelavo gradbenih odpadkov. Drugega pa predstavljajo emisije izpušnih plinov povezanih s transportom.

VI.1.5 Ocena sprememb gibanja izbranih kazalcev vrednotenja

S predvidenim planom se vpliv na kakovost zraka (z vidika onesnaževanja) predvidoma ne bo bistveno spremenil; emisije se ne bodo povečale. Ponovno je potrebno izpostaviti, da gre zgolj za širitev v prostoru (vse dejavnosti kamnoloma se bodo izvajale znotraj območja predvidenega z OPPN na način, kot v obstoječem stanju) medtem ko se, gledano kvantitativno, obseg (količine) izkoriščene mineralne surovine in predelanih gradbenih odpadkov ne spreminjajo.

VI.1.6 Ocena vplivov na okoljski cilj

Preglednica 19: Ovrednotenje ocene vpliva predlaganih sprememb na kakovost zraka.

	Neposredni vpliv	Trajni vpliv	Skupni vpliv
Ohranjanje obstoječe kakovosti zraka	B – vpliv je nebistven	B – vpliv je nebistven	B – vpliv je nebistven

Ocenjujemo, da bo vpliv izvedbe plana na kakovost zraka, ob upoštevanju ukrepov, ki izhajajo iz veljavne zakonodaje in podanih priporočil, **nebistven (B).**

VI.1.7 Omilitveni ukrepi

Omilitveni ukrepi za segment varstvo zraka in preprečevanje podnebnih sprememb niso predvideni.

Kljub temu pa za dodatno zmanjšanje potencialnih emisij podajamo naslednja priporočila:

- Zaradi preprečevanja prašenja na območju kamnoloma naj se hitrost prometa s transportno mehanizacijo omeji na 5 km/h;
- Preprečevanje prekomernega širjenja prahu pri transportu materiala se izvaja s škropljenjem transportnih poti in naloženega materiala z vodnimi prhami;
- Suho drobljenje in sejanje je potrebno izvajati ob ugodnem vremenu. Vse ukrepe za preprečevanje prašenja je potrebno izvajati zlasti ob sušnih obdobjih in ob vetrovnem vremenu. Skladno z veljavnimi normativi (predpisi) morajo imeti vse naprave, pri katerih nastaja prah, nameščene ustrezne lovilce prahu;
- Izkopan material, ki se začasno deponira znotraj območja OPPN mora biti naložen tako, da se prepreči prašenje predvsem v primeru suhega in vetrovnega vremena (prekrivanje, pregrade ali zatravitev);
- V primeru raznosa materiala s transportom po cesti, ki vodi do kamnoloma, je potrebno cesto očistiti, da ne prihaja do prašenja;
- Separacijske in drobilne naprave morajo biti opremljene s filtri za prah;
- Postopen prehod na okolju prijaznejša pogonska sredstva (elektrifikacija delovne mehanizacije);

VI.1.8 Spremljanje stanja okolja v času izvedbe plana

V nadaljevanju so prikazani kazalci okolja, ki jih je potrebno spremljati v času izvedbe plana; glede na to, da je podjetje AGM Pungerčar Kamnolom Tržišče zavezanec za emisijski monitoring snovi v zrak iz nepremičnih virov onesnaževanja, je dolžan poročati letne količine naslednjih onesnažil:

- celotni prah
- dušikovi oksidi (NO in NO_2) izraženi kot NO_2
- žveplovi oksidi (SO_2 in SO_3), izraženi kot SO_2

Kazalci, ki jih prav tako lahko spremljamo so povezani s številom in vrsto pogona delovne mehanizacije ter tovornih transportnih vozil.

Na osnovi spremljanja kazalcev bo razvidno ali se stanje izboljšuje oz. slabša in ali se opredeljeni okoljski cilj uresničuje.

VI.2 Hrup

VI.2.1 Okoljski cilji in kazalci za varstvo pred hrupom

Z okoljskim ciljem, ki je oblikovan na podlagi značilnosti plana se želi doseči, da vrednosti hrupa, ki izvirajo iz delovanja kamnoloma ne bodo prekomerne in bodo v skladu z veljavnimi standardi.

Okoljski cilj plana:
Ohranjanje oz. izboljšanje obstoječe ravni obremenjevanja s hrupom (ohranjanje oz. izboljšanje vrednosti kazalcev hrupa v okolju).

Kazalci vrednotenja oz. spremljanja doseganja zastavljenega cilja:
Vrednosti kazalcev hrupa L_{dan} in L_{dvn}.
Število delovnih strojev in tovornih vozil ter delež elektrifikacije.

Stanje kazalcev vrednotenja oz. spremljanja (podatki za leto 2020)

VI.2.2 Zakonodaja na področju varstva pred hrupom

- Uredba o ocenjevanju in urejanju hrupa v okolju (Ur. l. RS, št 121/04 in 59/19);
- Uredba o mejnih vrednostih kazalcev hrupa v okolju (Ur. l. RS, št. 43/18 in 59/19);
- Pravilnik o emisiji hrupa strojev, ki se uporabljajo na prostem (Ur. l. RS, št. 106/02, 50/05 in 49/06);
- Pravilnik o prvem ocenjevanju in obratovalnem monitoringu za vire hrupa ter o pogojih za njegovo izvajanje (Ur. l. RS, št. 105/08).

VI.2.3 Merila vrednotenja in metode ugotavljanja vplivov plana

V nadaljevanju so podana merila za ugotavljanje in vrednotenje vplivov na okoljski cilj. Ocena vpliva na okoljski cilj temelji na podlagi izhodiščnega stanja in predvidenih dejavnosti oz. pričakovanih sprememb, ki so predvidene s planom. Pri tem smo izhajali iz obstoječega stanja meril (kazalcev stanja okolja) in poskušali napovedati spremembo meril. Raven hrupa izhaja iz obstoječega stanja, v nadaljevanju pa je tudi ocenjena dodatna raven hrupa, ki jo bo povzročil predvideni poseg v kamnolomu.

Za vrednotenje stopnje vpliva na okoljski cilj ohranjanja ali zmanjšanja ravni hrupa je bila uporabljena lestvica predpisana z *»Uredbo o okoljskem poročilu in podrobnejšem postopku celovite presoje vplivov izvedbe planov na okolje (Ur. l. št. 73/05)«.*

Preglednica 20: Merila vrednotenja vpliva izvedbe plana z vidika obremenjevanja s hrupom.

Razred učinka	Opredelitev razreda učinka	Vrednotenje učinka
A	ni vpliva oz. je pozitiven vpliv	Izvedba OPPN ima na obremenjenost okolja s hrupom pozitiven vpliv ali nima vpliva. Z njegovo izvedbo se bo

		obremenjenost okolja s hrupom zmanjšala oziroma se ne bo spremenila. Vrednosti kazalcev hrupa pri najbližjem stanovanjskem objektu se bodo glede na izhodiščno stanje zmanjšale. Vrednosti kazalcev hrupa na poselitvenem območju bodo pod mejnimi vrednostmi za III. SVPH.
B	vpliv je nebistven	Izvedba OPPN ima na obremenjenost okolja s hrupom nebistven vpliv. Z njegovo izvedbo se obremenjenost okolja s hrupom ne bo bistveno spremenila. Vrednosti kazalcev hrupa pri najbližjem stanovanjskem objektu kot tudi na celotnem poselitvenem območju bodo ostale pod mejnimi vrednostmi za III. SVPH.
C	vpliv je nebistven zaradi izvedbe omilitvenih ukrepov	Izvedba OPPN na obremenjenost okolja s hrupom nima bistvenega vpliva z upoštevanjem omilitvenih ukrepov. Vrednosti kazalcev hrupa pri najbližjem stanovanjskem objektu kot tudi na celotnem poselitvenem območju bodo ostale pod mejnimi vrednostmi za III. SVPH z izvedbo ustreznih omilitvenih ukrepov.
D	vpliv je bistven	Izvedba OPPN bistveno vpliva na obremenitev okolja s hrupom. Obremenitev okolja s hrupom se bo ob izvedbi OPPN, glede na izhodiščno stanje, bistveno povečala. Presežene so zakonsko predpisane mejne vednosti. Vrednosti kazalcev hrupa pri najbližjem poselitvenem območju bodo presegale mejne vrednosti za III. SVPH kljub izvedbi omilitvenih ukrepov.
E	vpliv je uničujoč	Izvedba OPPN ima uničujoč vpliv na obremenitev okolja s hrupom. Zaradi izvedbe OPPN prihaja do prekomernega obremenjevanja pri najbližjih stanovanjskih objektih. Izvedba OPPN poveča obremenjenost okolja s hrupom v takšnem obsegu, da presega zakonsko predpisane kritične vednosti ravni hrupa.
X	ugotavljanje vpliva ni možno	Ugotavljanje vpliva ni možno zaradi pomanjkanja podatkov o predvidenih posegih ali zaradi pomanjkanja podatkov o obstoječem stanju okolja.

VI.2.4 Opredelitev vplivov

Na območju kamnoloma (v obstoječem stanju) že delujejo viri hrupa. Pri predvideni širitvi območja izkoriščanja mineralne surovine, gre zgolj za širitev v prostoru (vse dejavnosti kamnoloma se bodo izvajale znotraj območja predvidenega z OPPN) medtem ko se, gledano kvantitativno, obseg (količine) izkoriščene mineralne surovine in predelanih gradbenih odpadkov ne spreminjajo. Prav tako se ne spreminja število delovnih strojev.

Predvidena prostorska širitev kamnoloma Tržišče na emisije hrupa v okolje ne bo vplivala – raven hrupa bo predvidoma ostala na isti ravni oz. se bo zaradi predvidene postopne elektrifikacije delovne mehanizacije v prihodnosti še zmanjšala.

Kamnolom lahko obravnavamo torej kot obstoječ vir hrupa za katerega veljajo vse zahteve za obratovanje.

Dela povezana s širitvijo območja izkoriščanja mineralne surovine in obstoječa dejavnost (izkoriščanje mineralne surovine in predelava gradbenih odpadkov) bodo potekala sočasno.

Pri potencialnem obremenjevanju okolja s hrupom na območju kamnoloma lahko govorimo o dveh osnovnih virih le-tega. Prvega predstavljajo emisije iz gradbene in delovne mehanizacije, ki je in bo neposredno povezana izkoriščanjem in pripravo mineralne surovine ter predelavo gradbenih odpadkov. Drugega pa predstavljajo emisije povezanih s transportom.

Glavni viri obremenjevanja s hrupom bodo tako kot v obstoječem stanju:

- gradbena mehanizacija za izkoriščanje mineralne surovine;
- gradbena mehanizacija za drobljenje in separacijo materiala;
- gradbena mehanizacija za predelavo gradbenih odpadkov;
- delovna mehanizacija za vrtanje in razstreljevanje (1-2 krat letno);
- tovorna transportna vozila za transport materiala.

VI.2.5 Ocena sprememb gibanja izbranih kazalcev vrednotenja

S predvidenim planom se obremenjevanje s hrupom predvidoma ne bo spremenilo; emisije se ne bodo povečale. Ponovno je potrebno izpostaviti, da gre zgolj za širitev v prostoru (vse dejavnosti kamnoloma se bodo izvajale znotraj območja predvidenega z OPPN na način, kot v obstoječem stanju) medtem ko se, gledano kvantitativno, obseg (količine) izkoriščene mineralne surovine in predelanih gradbenih odpadkov ne spreminjajo.

VI.2.6 Ocena vplivov na okoljski cilj

Preglednica 21: Ovrednotenje ocene vpliva predlaganih sprememb na obremenjenost okolja s hrupom.

	Neposredni vpliv	Trajni vpliv	Skupni vpliv
Ohranjanje oz. izboljšanje obstoječe ravni obremenjenosti s hrupom.	B – vpliv je nebistven	B – vpliv je nebistven	B – vpliv je nebistven

Ocenjujemo, da bo vpliv izvedbe plana na obremenjenost s hrupom, ob upoštevanju ukrepov, ki izhajajo iz veljavne zakonodaje in podanih priporočil, **nebistven (B).**

VI.2.7 Omilitveni ukrepi

Omilitveni ukrepi za segment varstvo pred hrupom niso predvideni.

Kljub temu pa za dodatno zmanjšanje potencialnega obremenjevanja oz. emisij podajamo naslednja priporočila:

- Zaradi preprečevanja prašenja na območju kamnoloma na eni in zmanjšanja emisij hrupa na drugi strani, naj se hitrost prometa s transportno mehanizacijo omeji na 5 km/h;
- Postopen prehod na okolju prijaznejša pogonska sredstva (elektrifikacija delovne mehanizacije);
- Vsi stroji in oprema morajo biti ustrezno tehnično opremljeni za zmanjševanje hrupa ter redno vzdrževani in nadzorovani. Z namenom varovanja prebivalcev in okolice pred hrupom mora biti strojna mehanizacija in naprave za predelavo opremljena z dušilci hrupa oz. protihrupno opremo;
- Splošni ukrepi in normativi za varstvo delavcev pred škodljivim delovanjem ropota na človeški organizem so zbrani v »Uredbi o hrupu v naravnem in življenjskem okolju (Ur.list RS, št. 45/95 in sprem. št. 66/1996, 59/2002-ZJZ, 41/2004-ZVO-1, 105/2005)«. Po tej uredbi ne sme nivo

hrupa nikoli presegati 90 dB/A pri 8-urni izpostavljenosti delavca, če ta hoče nemoteno opravljati svojo dejavnost;
- Strojniki omenjene mehanizacije in delavci, ki izvajajo dela v bližini, morajo uporabljati osebna zaščitna sredstva za varovanje sluha pred učinki hrupa (glušniki, zaščitni čepki). Vse delavce je potrebno redno pošiljati na periodične zdravniške preglede.

VI.2.8 Spremljanje stanja okolja v času izvedbe plana

Kljub temu, da na podlagi že izvedenih meritev hrupa v preteklosti, koncesionarju AGM PUNGERČAR d.o.o. v okviru obratovalnega monitoringa ni potrebno zagotavljati občasnih meritev hrupa, bi bilo v primeru morebitnih povečanih vrednosti hrupa v prihodnje, potrebno izvesti dodatne meritve.

Kazalci, ki jih lahko spremljamo pa so povezani s številom in vrsto pogona delovne mehanizacije ter tovornih transportnih vozil.

Na osnovi spremljanja kazalcev bo razvidno ali se stanje izboljšuje oz. slabša in ali se opredeljeni okoljski cilj uresničuje.

VI.3 Tla, podzemna in pitna voda

VI.3.1 Okoljski cilji in kazalci za varstvo tal, podzemne in pitne vode

Okoljski cilji so oblikovani na podlagi značilnosti plana in se nanašajo na ohranjanje obstoječe kakovosti tal (preprečevanje onesnaženja) ter čim manjše spremembe oblikovanosti ter stabilnosti tal in reliefa. Ker se podzemna voda ter posledično viri pitne vode lahko potencialno onesnažijo samo preko tal se okoljski cilji nanašajo na ohranjanje obstoječe kakovosti tal oz. preprečevanje onesnaženja tal:
- preprečevanje onesnaženja tal;
- preprečevanje in omejevanje nastanka erozije ter plazljivih območij.

Okoljska cilja plana:
1. Ohranjanje obstoječe kakovosti tal – preprečevanje onesnaženja tal, posledično preprečevanje onesnaženosti podzemne vode oz. vodnih virov.
2. Ohranjanje obstoječe stabilnosti tal.

Kazalci vrednotenja oz. spremljanja doseganja zastavljenih ciljev:
1. Število nepredvidenih, incidenčnih, dogodkov (npr. izliv goriva, motornega olja ipd.), vrednosti določenih parametrov v tleh, podzemni oz. pitni vodi.
2. Sprememba reliefnih značilnosti in stabilnosti tal.

VI.3.2 Zakonodaja na področju varstva tal, podzemne vode in oskrbe s pitno vodo

- Zakon o kmetijstvu (Ur. l. RS, št. 45/08, 57/12, 26/14, 32/15, 27/17, 22/18 in 123/21);
- Zakon o vodah (Ur. l. RS, št. 67/02, 57/08, 57/12, 100/13, 40/14, 57/08, 57/12, 100/13, 40/14, 56/15 in 56/20);
- Zakon o gozdovih (Ur. l. RS, št. 30/93, 67/02, 110/07, 106/10, 63/13, 17/14, 24/15 in 77/16);
- Uredba o mejnih, opozorilnih in kritičnih imisijskih vrednostih nevarnih snovi v tleh (Ur. l.
- RS, št. 68/96);
- Uredba o ravnanju z odpadki iz rudarskih in drugih dejavnosti izkoriščanja mineralnih surovin (Uradni list RS, št. 43/08, 30/11 in 64/21);
- Uredba o obremenjevanju tal z vnašanjem odpadkov (Ur. l. RS, št. 34/08, 61/11);

- Uredba o ravnanju z odpadki, ki nastanejo pri gradbenih delih (Ur. l. RS, št. 34/08);
- Uredba o stanju podzemnih voda (Ur. l. RS, št. 25/09, 68/12 in 66/16);
- Pravilnik o določitvi vodnih teles podzemnih voda (Ur. l. RS, št. 63/05 in 8/18);
- Pravilnik o pitni vodi (Ur. l. RS, št. 19/04, 35/04, 26/06, 92/06, 25/09, 74/15 in 51/17);
- Pravilnik o oskrbi s pitno vodo (Ur. l. RS, št. 35/06, 41/08, 28/11 in 88/12);
- Odlok o oskrbi s pitno vodo na območju Občine Sevnica (Ur. l. RS, št. 33/14).

VI.3.3 Merila vrednotenja in metode ugotavljanja vplivov plana

V nadaljevanju so podana merila za ugotavljanje in vrednotenje vplivov na okoljske cilje. Ocena vpliva na okoljske cilje temelji na podlagi izhodiščnega stanja in predvidenih dejavnosti oz. pričakovanih sprememb, ki so predvidene z OPPN. Pri vrednotenju stopnje vpliva na okoljske cilje smo uporabili lestvico, ki jo predpisuje Uredba o okoljskem poročilu in podrobnejšem postopku celovite presoje vplivov izvedbe planov na okolje (Ur. l. št. 73/05).

Preglednica 22: Merila vrednotenja vpliva izvedbe plana na tla, podzemne vode in oskrbo s pitno vodo.

Razred učinka	Opredelitev razreda učinka	Vrednotenje učinka
A	ni vpliva oz. je pozitiven vpliv	Kakovost tal in posledično podzemne vode na eni ter reliefne značilnosti in stabilnost tal na drugi strani se bodo ohranile oz. izboljšale.
B	vpliv je nebistven	Kakovost tal in posledično podzemne vode na eni ter reliefne značilnosti in stabilnost tal na drugi strani se ne bodo bistveno spremenile.
C	vpliv je nebistven zaradi izvedbe omilitvenih ukrepov	Zaradi izvedbe omilitvenih ukrepov se kakovost tal in posledično podzemne vode na eni ter reliefne značilnosti in stabilnost tal na drugi strani ne bodo bistveno spremenile.
D	vpliv je bistven	Kakovost tal in posledično podzemne vode na eni ter reliefne značilnosti in stabilnost tal na drugi strani se bodo glede na obstoječe stanje bistveno spremenile. Lahko prihaja do onesnaženja tal zaradi nepredvidenih dogodkov oz. manjših kamninskih podorov, erozije ipd., ki jih z omilitvenimi ukrepi ni mogoče preprečiti.
E	vpliv je uničujoč	Kakovost tal in posledično podzemne vode na eni ter reliefne značilnosti in stabilnost tal na drugi strani se bodo glede na obstoječe stanje močno spremenile. Zaradi onesnaženosti tal je neposredno ogrožena podzemna voda. Nastajali bodo obsežni kamninski podori, erozija, zemeljski plazovi ipd. Ogrožena je različna infrastruktura.
X	ugotavljanje vpliva ni možno	Ugotavljanje vpliva zaradi izvedbe plana ni možno.

VI.3.4 Opredelitev vplivov

Onesnaženje tal ter posledično vpliv na podzemno in pitno vodo

Vzporedno s širitvijo bo potekalo normalno obratovanje kamnoloma, z vsemi dejavnostmi, ki bi lahko (tako je že v obstoječem stanju) potencialno vplivale na obstoječo kakovost tal ter posledično na podzemno in pitno vodo. Pri postopku izkoriščanja mineralnih surovin se zaradi uporabe delovne mehanizacije in miniranja uporabljajo nevarne snovi, ki bi lahko ob nedosledni uporabi ali tehnični

neustreznosti povzročile onesnaženje tal. Na območju kamnoloma bo za čas širitve pridobivalnega prostora prisotna delovna mehanizacija. V času izvajanja del lahko zaradi uporabe tekočih naftnih derivatov, maziv in olj v času odkrivanja, separacije in nakladanja pride do izrednih dogodkov, kot so razlitja in posledično do onesnaženja tal in podzemne vode.

Sprememba reliefnih značilnosti in stabilnost tal

Območje OPPN se nahaja v erozijskem območju – običajni zaščitni ukrepi in plazljivem območju velike verjetnosti pojavljanja plazov. Na reliefne značilnosti in stabilnost tal na območju posega bo, tako kot v obstoječem stanju, vplivalo predvsem izkoriščanje mineralnih surovin ter odstranitev gozdne vegetacije in rodovitnega sloja tal, kot del postopka širitve. Vpliv na tla bo največji v času izkoriščanja.

Osnovni način in koncept pridobivanja dolomita delno ostaneta takšna kot pri dosedanjem odkopavanju in izkoriščanju mineralne surovine. Pridobivanje se izvaja s posameznih delovnih etaž višine 15 m in minimalne širine 7 m z ripanjem in odkopavanjem z bagrom ter občasno pikiranjem. Miniranje se izvaja zelo poredko. Za premetavanje dolomita z etaže, ki nima neposrednega dostopa do osnovnega platoja, se uporabljajo večinoma bagri. Pridobivanje dolomita se bo izvajalo od zgoraj navzdol, torej od vrha kamnoloma proti koti osnovnega platoja po posameznih etažah. Odkopavanje se izvaja občasno.

V kamnolomu bo po speljani širitvi zasnovano min. 6 etaž. Etaže bodo visoke 15 m, predvideni naklon končne brežine kopa pa ca. 50°, kar bo dokončno določeno s stabilnostnimi analizami v naslednjih fazah projektiranja. Delovni naklon brežin etaž je predviden do ca. 65° , končni pa prav tako do ca. 65°. Dokončni naklon in višina etaž pa bo določen oziroma verificiran glede na izdelano stabilnostno analizo v kasnejših fazah projektiranja. Širina delovne etažne ravnine oziroma berme je minimalno 7 m, zaključne (sanacijske) ko na njej ne bo več mehanizacije, pa bo minimalno 5 m. Izvedba odkopnih etaž, ki pomeni nadaljevanje oziroma širitve razvoja kamnoloma, bo izvedena z obstoječih dostopnih poti. Osnovni plato bo na koti največ do globine 270 m. Na delu parcele 2008/7 in delu parcele 2003 je predvidena deponija jalovine, ki se bo kasneje uporabila za sanacijo kamnoloma. Lokacije začasnih deponij za deponiranje predelane mineralne surovine bodo locirane skladno z razvojem kamnoloma na osnovnem platoju.

Obstoječe brežine etaž kamnoloma so stabilne. Začasni nakloni brežin kamnoloma se spreminjajo. Navedeni parametri etaž do sedaj niso povzročali težav s stabilnostjo brežin kamnoloma. Iz dosedanjega razvoja kamnoloma in že izdelane stabilnostne analize lahko zaključimo, da imajo delovne etaže ob predvideni višini in naklonu zadosten varnostni količnik.

VI.3.5 Ocena sprememb gibanja izbranih kazalcev vrednotenja

S predvidenim planom se vpliv na kakovost tal in podzemne vode ter na oskrbo s pitno vodo ne bo bistveno spremenil. Prav tako se ne bo bistveno spremenil tudi vpliv na reliefne značilnosti in stabilnost tal.

VI.3.6 Ocena vplivov na okoljski cilj

Preglednica 23: Ovrednotenje ocene vpliva predlaganih sprememb na kakovost tal, podzemne in pitne vode ter reliefnih značilnosti in stabilnost tal.

	Neposredni vpliv	**Trajni vpliv**	**Skupni vpliv**
Ohranjanje kakovosti tal ter podzemne in pitne vode	C – vpliv je nebistven	C – vpliv je nebistven	C – vpliv je nebistven

Varovanje reliefnih značilnosti in stabilnosti tal	C – vpliv je nebistven	C – vpliv je nebistven	C – vpliv je nebistven

Ocenjujemo, da bo vpliv izvedbe plana na kakovost tal ter podzemne in pitne vode na eni ter vpliv na reliefne značilnosti in stabilnost tal na drugi strani, ob upoštevanju ukrepov, ki izhajajo iz veljavne zakonodaje in ostalih omilitvenih ukrepov, **nebistven (C).**

VI.3.7 Omilitveni ukrepi

V nadaljevanju so, v smislu ohranjanja kakovosti oz. preprečitve onesnaževanja tal in posledično podzemne ter pitne vode na eni ter v smislu dodatnega varovanja reliefnih značilnosti in stabilnosti tal na drugi strani, podani omilitveni ukrepi za tla, podzemne in pitno vodo.

- Območje predmetne gradnje se nahaja na erozijskem območju, kjer veljajo običajni zaščitni ukrepi in plazljivem območju velike verjetnosti pojavljanja plazov. Pred nadaljnjim načrtovanjem je potrebno pridobiti mnenje geomehanika in zaključke geomehanskega poročila dosledno upoštevati. Pri načrtovanju, gradnji in uporabi na območju OPPN je potrebno upoštevati prepovedi in omejitve v skladu z določili 87., 88. in 89. člena Zakona o vodah. Na ureditvenem območju je potrebno zagotoviti stabilnost brežin, odvodnjavanje in preprečevanje erozije, v skladu z geomehanskim poročilom.
- Humus s področja kamnoloma je treba odstraniti in ga deponirati v območju, ki je namenjeno za njegovo deponiranje. V primeru, da je možno, se lahko deponira tudi na obrobju etaž, če se kaže potreba po njegovi hitri uporabi. Odkopno jalovino je potrebno deponirati ločeno od humusa. Oboje, jalovina in humus, se uporabljata pri ureditvi brežin in sanaciji.
- Odložena humus in jalovina morata biti deponirana na način, da se prepreči erozija.
- V času izkoriščanja je potrebno izvajati sprotno sanacijo brežin na izkoriščenem delu (od zgoraj navzdol).
- Mehanizacija, ki se uporablja za izkop, transport in predelavo materiala, mora biti vzdrževana in tehnično brezhibna. Osebje, ki rokuje z mehanizacijo, mora biti ustrezno usposobljeno za ravnanje ob nesrečah in nepredvidenih izlitjih. V primeru nesreče ali nepredvidenega izlitja je takoj potrebno pristopiti k sanaciji in obvestiti pristojne organe.
- V času izkoriščanja je potrebno zagotoviti vse varnostne ukrepe in tako organizacijo na gradbišču, da bo preprečeno izlitje nevarnih tekočin na prosto ali v zemljo. Potencialno nevarnost onesnaževanja okolja namreč lahko predstavlja morebitno izlitje naftnih derivatov, ker bodo v kamnolomu obratovali stroji z motorji z notranjim izgorevanjem. Delovne stroje, kot so buldožerji, bagri, nakladači, se oskrbuje v območju kamnoloma ali na etažah z mobilno cisterno na platoju (pralni ploščadi) z oljnim lovilcem. Vsa mobilna vozila kot so kamioni in ostala vozila, se z gorivom oskrbujejo na javnih črpalkah ali na enak način kot ostala mehanizacija.
- Za rekultivacijo/sanacijo se lahko uporabi le zemeljski izkop, ki je nastal znotraj območja OPPN in drugi inertni materiali. Za sanacijo je prepovedano uporabljati odpadke.
- Vse odpadke, ki bodo nastajali pri tehnoloških procesih pridobivanja in predelave, je potrebno zbirati v primernih posodah, ki so namenjena za skladiščenje odpadkov. Prostor, kjer se odpadki skladiščijo, naj bo utrjen, pokrit, brez odtokov in odporen na tekočine, ki se v tem prostoru skladiščijo. To velja tudi za razne odpadke, kot so z oljem prepojene krpe, ki jih je potrebno sproti odstraniti iz območja kamnoloma na za to predvideno deponijo. Za uničenje in odvoz odpadov, ki nastanejo zaradi del, je odgovoren izvajalec teh del.
- V območju, kjer bo potekalo izkoriščanje, večja popravila in vzdrževanje niso dovoljena. V kamnolomu imajo za to urejeno lokacijo, kamor je treba odpeljati stroj ali napravo v okvari in tam izvesti popravila.

- Znotraj obstoječega osnovnega platoja za servisiranje, vzdrževanje in parkiranje vozil (ko le ta niso v uporabi), mora biti utrjena pralna ploščad z lovilcem olj, odporna na tekočine, ki se tam skladiščijo in onemogočeno mora biti iztekanje v okolje. Prostor mora biti opremljen z adsorpcijskimi materiali, ki se jih lahko uporabi v primeru morebitnega izlitja.
- Redno je potrebno kontrolirati brezhibnost vozil in strojev skladno z navodili za vzdrževanje in uporabo.
- Skladiščenje goriva, maziva, razstreliv in drugih eksplozivnih sredstev v kamnolomu ni predvideno. Mehanizacija se z gorivom, ki se ga sproti dovaža, oskrbuje na pralni ploščadi. Strogo je prepovedano menjavanje olja ali drugih tekočin na mehanizaciji in vozilih na osnovnem platoju ali na kakem drugem mestu v kamnolomu, ki ni za to namenjeno, pripravljeni in primerno opremljeno. Potrebno je onemogočiti tudi odlaganje kakršnihkoli odpadkov v kamnolomu.
- Projektne rešitve predelave in deponije gradbenih odpadkov ter sanacije in rekultivacije kamnoloma morajo biti v skladu z Uredbo o obremenjevanju tal z vnašanjem odpadkov (Ur.l. RS, št. 34/08 in 61/11), Uredbo o ravnanju z odpadki iz rudarskih in drugih dejavnosti izkoriščanja mineralnih surovin (Ur.l.RS, št. 43/08 in 30/11).
- Po končanem pridobivanju je potrebno odstraniti vse ostanke začasnih deponij. Vse z gradnjo prizadete površine je potrebno sanirati in krajinsko ustrezno urediti oziroma vzpostaviti prvotno stanje.
- V času izkoriščanja kamnoloma in tudi po njem se predvidijo ustrezni ukrepi, da se prepreči nelegalno odlaganje odpadkov, ki bi lahko z izcejanjem onesnaževali meteorno vodo, ki je speljana proti potoku. Ukrep zajema postavitev ustreznih opozorilnih tabel, zapornic, ograj.
- V tem trenutku je porasli del kamnoloma dober porabnik padavinske vode, zato ni pojava prekomernih dodatnih količin vod, ki bi jih bilo treba odvodnjevati preko posebej urejenega sistema.
- V času izvajanja del, ko se bodo začele odkrivati tudi ostali porasli deli do meje varovalnega pasu 5m pred mejo OPPN, ravno tako ne pričakujemo posebnega problema s padavinskimi vodami. Kljub temu je treba pred napredovanjem oz. pred odstranjevanjem odkrivke skrbeli za preusmerjanje in razprševanje morebitnih vod že pred vstopom v kamnolom. Z usmerjenim odvodnjavanjem bomo zmanjšali količine vod, ki tangirajo proti kamnolomu in s tem eventualne viške, ki bi se pojavili zaradi zmanjšanja porabe za vegetacijo.
- Glede na to, da bo pridobivanje potekalo do vrha hriba, pa po širitvi kamnoloma do skrajne meje (meja OPPN) z izjemo 5m varovalnega pasu, zalednih vod praktično ne pričakujemo, vse padavinske vode, ki bodo padle neposredno na območje kamnoloma pa se bodo na etažah praviloma infiltrirale. Kljub temu predvidevamo, da se v primeru ekstremnih razmer, nagib etaže uredi tako, da pada proti zunanjemu robu, kjer naj se naredi prekinitev v varnostnem nasipu, ki ne sme biti daljša od enega metra. S tem bomo vodo preusmerili izven etaže na najnižjo točko osnovnega platoja, kjer bo poniknila. Po do sedanjih izkušnjah in na podlagi hidrogeoloških preiskav se potem tudi tako speljane vode infiltrirajo in ne predstavljajo posebnega problema.
- Vode, ki se bodo pojavljale na osnovnem pridobivalnem platoju na k. ca. 270, se gravitacijsko speljejo v najnižji del, kjer bodo poniknile. V primeru, da bi se zaradi večjega naliva akumulirala večja količina vode, bo pač trajalo dlje časa, da se infiltrira. Če se na dnu pojavlja mulj, ki bi to preprečeval, ga je treba odstraniti. Ker ni onesnažen, se lahko odloži v delu kamnoloma, kjer ne bo motil procesa, medtem ko se bo sušil.

VI.3.8 Spremljanje stanja okolja v času izvedbe plana

Dodatno spremljanje stanja v času izvedbe plana, tako z vidika kakovosti tal in podzemne vode kot oskrbe s pitno vodo na eni, kot z vidika reliefnih značilnosti in stabilnosti tal na drugi strani, ni predvideno.

Kazalci, ki jih lahko spremljamo pa so povezani s številom nepredvidenih, incidenčnih dogodkov (npr. izliv goriva, motornega olja ipd.), vrednosti določenih parametrov v tleh, podzemni oz. pitni vodi.

Na osnovi spremljanja kazalcev bo razvidno ali se stanje izboljšuje oz. slabša in ali se opredeljeni okoljski cilj uresničuje.

VI.4 Vibracije

VI.4.1 Okoljski cilji in kazalci za varstvo pred vibracijami

Okoljski cilji so oblikovani na podlagi značilnosti plana in se nanašajo na ohranjanje obstoječega stanja, torej da hitrosti vibracij tekom izvedbe miniranja ter z njimi povezani učinki na stanovanjske objekte v okolici ne bodo prekomerni in bodo v skladu z veljavnimi standardi.

Okoljski cilji plana:

1. Ohranjanje hitrosti vibracij pod mejnimi vrednostmi.

Kazalci vrednotenja oz. spremljanja doseganja zastavljenih ciljev:

1. Izmerjene hitrosti vibracij v času miniranja na podlagi standarda DIN 4150 ter standarda ÖNORM S 9020.

VI.4.2 Zakonodaja na področju vibracij

V slovenski zakonodaji ne obstajajo predpisi, ki bi zakonsko urejali varstvo okolja in stavb pred vibracijami, tako da se pri opredeljevanju vplivov izvedbe OPPN poslužujemo standardov DIN 4150 ter ÖNORM S 9020.

Strožji nemški standard DIN 4150 stavbe v tri razrede, in sicer na:

- razred L_1 (industrijske stavbe),
- razred L_2 (stanovanjske stavbe),
- razred L_3 (spomeniško zaščitene stavbe).

Za vsak razred je glede na frekvenco vibracij določena maksimalna dovoljena hitrost vibracij. V preglednici 24 so podane dovoljene hitrosti vibracij glede na območje frekvence, kot posledice seizmičnega dogodka in razred, v katerega razvrstimo stavbo po standardu DIN 4150.

Preglednica 24: Vrste stavb po DIN 4150. (Za izmerjene frekvence, ki presegajo vrednost 100 Hz se v tabeli izbere vrednost v koloni od 50 – 100 Hz).

Razred	**Vrsta stavbe po DIN 4150**	**Dovoljene hitrosti stresanj – vibracij v [mm/s]**			
		Merjeno na temelju stavbe			**Strop na najvišjem nadstropju**
		Območje frekvence f [Hz]			
		<10	**10-50**	**50-100**	
L_1	INDUSTRIJSKE STAVBE Obratne in industrijske stavbe, kakor tudi stavbe podobnih konstrukcij	20	20-40	40-50	40
L_2	**STANOVANJSKE STAVBE** **Stanovanjske stavbe in stavbe podobnih konstrukcij**	**5**	**5-15**	**15-20**	**15**

L_3	SPOMENIŠKO ZAŠČITENE STAVBE Stavbe, ki glede na občutljivost na stresanje ne spadajo v L_1 in L_2 razred, kakor tudi dragocene stavbe pod spomeniškim varstvom	3	3-8	8-10	8

Po avstrijskem standardu ÖNORM S 9020 so dovoljene meje vibracij v odvisnosti od detonacijske hitrosti razstreliv (c), za območje c = 500 – 3000 m/sec so podane v preglednici 25. Razredi stavb so definirani glede na podatke gradnih materialov, konstrukcij, poškodb, stanja objektov,…

Preglednica 25: Vrste stavb po ÖNORM S 9020.

NORMATIV		ONORM S 9020 za c = 500-3000 m/sec
Razred objekta	**Vrsta stavb**	**Vr max (mm/s)**
I.	**Industrijske stavbe** Skeletna nadstropna gradnja (z jedrom ali brez) z jekleno ali armirano betonsko konstrukcijo. Stene iz plošč, izgotovljene na stavbi ali prej. Inženirske lesene konstrukcije (dvorane, lope, hale)	30 - 39
II.	**Stanovanjske stavbe** Skeletna nadstropna gradnja (kot pod I.). Stene iz plošč (kot pod I.). Stavbe s stropi iz betona, vgrajenega na stavbi, nadzidane stene iz betonskih oblikovancev ali drugega umetnega gradbenega kamna iiz cementa ali apnene malte. Lesene stavbe, razen lesenih predalčnih opečnih stavb.	20 - 26
III.	**Stavbe z manjšo trdnostjo skeleta, kakor pri I. in II.** Stavbe z betonskimi kletnimi stropi ali opečnimi oboki v zgornjih nadstropjih, stropi iz poprej izdelanih delov, iz tramov ali opečnih oblikovancev.	10 - 13
IV.	**Stavbe, ki so glede na način gradnje in tehnično stanje posebej občutljive** Stavbe občutljive na potresanje ali zaščitene (npr. stavbe pod spomeniškim varstvom, razvaline).	5 - 7

VI.4.3 Merila vrednotenja in metode ugotavljanja vplivov plana

V nadaljevanju so podana merila za ugotavljanje in vrednotenje vplivov na okoljski cilj. Ocena vpliva na okoljski cilj temelji na podlagi izhodiščnega stanja in predvidenih dejavnosti oz. pričakovanih sprememb, ki so predvidene s planom OPPN. Pri tem smo izhajali iz obstoječega stanja meril (kazalcev stanja okolja) in poskušali napovedati spremembo meril. Raven vibracij izhaja iz obstoječega stanja, v nadaljevanju pa je tudi ocenjena dodatna raven hitrosti vibracij, ki jo bo povzročil predvideni poseg v kamnolomu.

Za vrednotenje stopnje vpliva na okoljski cilj ohranjanja ali zmanjšanja ravni vibracij je bila uporabljena lestvica predpisana z »Uredbo o okoljskem poročilu in podrobnejšem postopku celovite presoje vplivov izvedbe planov na okolje (Ur. l. št. 73/05)«.

Preglednica 26: Merila vrednotenja vpliva izvedbe plana na vibracije

Razred učinka	Opredelitev razreda učinka	Vrednotenje učinka
A	ni vpliva oz. je pozitiven vpliv	Izvedba OPPN ne vpliva na obremenitev stavb v okolici z vibracijami ali pa celo zmanjšuje vibracije.
B	vpliv je nebistven	Izvedba OPPN vpliva na obremenitev stavb v okolici z vibracijami, vendar je vpliv znotraj predpisanih mejnih vrednosti za hitrosti vibracij.
C	vpliv je nebistven zaradi izvedbe omilitvenih ukrepov	Izvedba OPPN na obremenjenost okolja z vibracijami nima bistvenega vpliva z upoštevanjem omilitvenih ukrepov. Vrednosti kazalcev hitrosti vibracij pri miniranju pri bližnjih stanovanjskih objektih bodo ostale znotraj dovoljenih vrednosti ob upoštevanju omilitvenih ukrepov.
D	vpliv je bistven	Izvedba OPPN bistveno vpliva na obremenitev okolja z vibracijami. Obremenitev bližnjih stanovanjskih stavb z vibracijami povzročenimi ob miniranju se bo ob izvedbi OPPN, glede na izhodiščno stanje, bistveno povečala. Presežene so zakonsko predpisane mejne vednosti. Vrednosti kazalcev vibracij pri najbližjem poselitvenem območju bodo presegale mejne vrednosti na podlagi standarda DIN 4150 ter standarda ÖNORM S 9020 kljub izvedbi omilitvenih ukrepov.
E	vpliv je uničujoč	Izvedba OPPN ima uničujoč vpliv na obremenitev okolja z vibracijami. Zaradi izvedbe OPPN prihaja do prekomernega obremenjevanja najbližjih stanovanjskih objektov. Izvedba OPPN poveča obremenjenost okolja z vibracijami v takšnem obsegu, ki močno presegajo mejne vrednosti na podlagi standarda DIN 4150 ter standarda ÖNORM S 9020.
X	ugotavljanje vpliva ni možno	Ugotavljanje vpliva zaradi izvedbe plana ni možno.

VI.4.4 Opredelitev vplivov

V predvideni prostorski širitvi kamnoloma Tržišče se raven hitrosti vibracij na bližnje stanovanjske objekte ne bo povečala. Na območju kamnoloma že sedaj ob občasni izvedbi miniranja (1x do 2x letno) delujejo viri seizmičnih vibracij. Pri izvedbi širitve bo raven vibracij predvidoma ostala na isti ravni. Kamnolom se bo z leti počasi širil proti še ne izkoriščenem prostoru na območju OPPN, ki bo predviden v ta namen z Rudarskim projektom. Kamnolom lahko obravnavamo torej kot obstoječ vir občasnih seizmičnih vibracij za katerega veljajo vse zahteve za obratovanje.

VI.4.5 Ocena sprememb gibanja izbranih kazalcev vrednotenja

V predvideni prostorski širitvi kamnoloma Tržišče se raven hitrosti vibracij na bližnje stanovanjske objekte ne bo povečala.

VI.4.6 Ocena vplivov na okoljski cilj

Preglednica 27: Ovrednotenje ocene vpliva predlaganih sprememb na vibracije.

	Neposredni vpliv	Trajni vpliv	Skupni vpliv
Ohranjanje hitrosti vibracij pod mejnimi vrednostmi	B – vpliv je nebistven	B – vpliv je nebistven	B – vpliv je nebistven

Ocenjujemo, da bo vpliv izvedbe plana na vibracije, ob upoštevanju ukrepov, ki izhajajo iz veljavne zakonodaje in ostalih podanih priporočil, **nebistven (B).**

VI.4.7 Omilitveni ukrepi

Za zmanjšanje vplivov vibracij na območju širitve bodo predpisani številni ukrepi v Rudarskem projektu in jih na tem mestu samo navajamo:

- varnostni ukrepi pri vrtanju,
- varnostni ukrepi pri razstreljevanju,
- varnost pred razmetom,
- varnost pred zračnim udarov ter
- varnost proti potresom pri miniranju,
- varnost pred strupenimi in dušljivimi učinki razstreljevanja ter varnost pred toplotnimi učinki razstreljevanja.

VI.4.8 Spremljanje stanja okolja v času izvedbe plana

V kamnolomu Tržišče so se že v preteklosti izvajale občasne meritve seizmičnih vibracij in s tem je potrebno nadaljevati tudi v prihodnje. V primeru morebitnih povečanih vrednosti vibracij je potrebno izvesti meritve seizmičnih vibracij v povečanem obsegu. V primeru, da se pri posameznem monitoringu ob miniranju ugotovi presežena vrednost seizmičnih vibracij, je potrebno sprejeti ustrezne ukrepe za njihovo zmanjšanje ter ob naslednjem miniranju ponovno izvesti monitoring povzročenih vibracij.

VII. SKLEPNA OCENA

V okoljskem poročilu za OPPN 32-01 za izkoriščanje mineralne surovine s sanacijo in predelavo gradbenih odpadkov Kaplja vas so ugotovljeni, opisani in ovrednoteni pomembni vplivi izvedbe plana na okolje, ohranjanje narave in kulturne dediščine. Vplivi plana so presojani na osnovi velikostnih razredov od A do E, ki so določeni v Uredbi o okoljskem poročilu in podrobnejšem postopku celovite presoje vplivov izvedbe planov na okolje (Ur. l. RS, št. 73/05). Ocena posledic učinkov izvedbe plana na uresničevanje okoljskih ciljev celovite presoje se je ugotavljala v naslednjih velikostnih razredih:

A	ni vpliva oz. je pozitiven vpliv
B	vpliv je nebistven
C	vpliv je nebistven zaradi izvedbe omilitvenih ukrepov
D	vpliv je bistven
E	vpliv je uničujoč
X	ugotavljanje vpliva ni možno

Preglednica 28: Ocena vplivov izvedbe plana.

Sestavina okolja	**Vpliv plana**
Zrak	B – vpliv je nebistven
Hrup	B – vpliv je nebistven
Tla, podzemne vode in oskrba s pitno vodo	B-C – vpliv je nebistven ob upoštevanju omilitvenih ukrepov
Vibracije	B – vpliv je nebistven

Z okoljskim poročilom za pripravo Odloka o občinskem podrobnem prostorskem načrtu za izkoriščanje mineralne surovine s sanacijo in predelavo gradbenih odpadkov Kaplja vas, z oznako 32-01 ugotavljamo, da ima plan, ob izvedbi omilitvenih ukrepov in upoštevanju priporočil nebistven vpliv na okoljske sestavine – **ocena B**.

VIII. POVZETEK POROČILA

Občina Sevnica pripravlja občinski podrobni prostorski načrt za izkoriščanje mineralne surovine s sanacijo in predelavo gradbenih odpadkov Kaplja vas. Na podlagi odločbe Ministrstva za okolje in prostor (*v nadaljevanju MOP*), št.: 35409-100/2021-2550-7, z dne 22.6.2021, je v postopku priprave OPPN 32-01 potrebno izvesti celovito presojo vplivov na okolje. Posledično je potrebno pripraviti okoljsko poročilo in sicer kot osnovo za izvedbo CPVO.

Obravnavano območje leži v JZ delu občine Sevnice, v dolini reke Mirne, J od regionalne ceste Trebnje – Mokronog – Boštanj (R1 215/1163), v bližini meje z občino Mokronog–Trebelno. Od Sevnice na SV je oddaljeno ca. 10 km (zračne črte), od Mokronoga na JZ ca. 4 km, od Trebnjega na JZ ca. 14,5 km in od Krmelja na S ca. 2,5 km. Območje je relativno redko poseljeno.

Na ožjem območju obravnave ni prisotnih površinskih (tekočih ali stoječih) voda. Najbližji potok, potok Polona, je na najbližji točki od meje kamnoloma oddaljen ca. 160 m (proti Z), potok (občasnega značaja) Šahovec ca. 340 m (proti J), Tržiški potok (proti V) in reka Mirna (proti S) pa nekaj več kot 500 m.

Območje kamnoloma v obstoječem stanju (območje izkoriščanja mineralne surovine in predelave gradbenih odpadkov) ne predstavlja naravnega rastlinskega ali živalskega habitata, saj je v celoti antropogeno spremenjeno. Drugače je z bližnjo okolico oz. zaledjem, ki je, z izjemo V oz. SV dela, kjer prevladujejo kmetijske površine, poraščena z gozdom (pretežno listnatim) in posledično predstavlja življenjski prostor različnim živalskim vrstam.

Na ožjem območju obravnave ni evidentiranih enot kulturne dediščine. Najbližje, ca. 300 m proti S oz. SV, je arheološko najdišče Šentjurski hrib (EŠD: 10288), ca. 465 m v smeri SV pa cerkev sv. Jurija (EŠD: 2615). Na območju Tržišča sta cerkvi sv. Trojice (EŠD: 2612) in Marijinega vnebovzetja (EŠD: 2613).

Območje obravnave leži izven območij Nature 2000 in Zavarovanih območij. Najbližje območje Nature 2000 Mirna je na najbližji točki od kamnoloma oddaljena več kot 500 m.

Investitor namerava skladno z namensko rabo, ki jo predvideva OPN Občine Sevnica, širiti pridobivalni prostor na obstoječi lokaciji kamnoloma Tržišče in nadaljevati z izkoriščanjem mineralne surovine (dolomita - tehničnega kamna in peska) na eni in predelavo nenevarnih gradbenih odpadkov, na drugi strani. Obe dejavnosti bosta potekali v enakem obsegu kot do sedaj.

Vse dejavnosti v kamnolomu se bodo izvajale znotraj območja predvidenega z OPPN. Glede na trenutne potrebe in lastniške odnose bo širitev pridobivalnega prostora manjša od predvidenega območja površin nadzemnega pridobivalnega prostora (LN) iz OPN. Skupno območje OPPN obsega ca. 15,4 ha površin, širitev pridobivalnega prostora se bo izvajala na ca. 3,7 ha površin. Preostale pridobivalne površine določene z OPN, ki niso predmet tega OPPN, bodo obdelane takrat ko bo izkazana potreba za širitev pridobivalnega prostora.

Osnovna način in koncept pridobivanja dolomita delno ostaneta takšna kot pri dosedanjem odkopavanju in izkoriščanju mineralne surovine. Pridobivanje se izvaja s posameznih delovnih etaž višine 15 m in minimalne širine 7 m z ripanjem in odkopavanjem z bagrom ter občasno pikiranjem. Dela se bodo izvajala zgolj podnevi.

Odkopavanje oziroma pridobivanje materiala v kamnolomu Tržišče se bo še naprej samo občasno (predvidoma 1x do 2x letno) izvajalo z vrtanjem in razstreljevanjem.

V kamnolomu se bo lahko izvajalo tudi zbiranje in predelava gradbenih odpadkov, za kar mora investitor pridobiti OVD. Del območja kamnoloma je možno izrabiti tudi za izvajanje dejavnosti ravnanja z gradbenimi odpadki in sicer za potrebe zbiranja in predelave gradbenih odpadkov. Zbiranje in predelava gradbenih odpadkov se mora sicer urediti skladno s predpisi, ki urejajo ravnanje z odpadki.

Dostopna cesta do novih etaž bo speljana z obstoječe makadamske gozdne ceste in platoja kamnoloma v obliki vmesnih ramp med etažami in tako ne bo posegala v varovalni pas in tako ne bodo vzpostavljene nove dostopne ceste.

Ves čas bo potekala sprotna sanacijo kamnoloma in etaž, osnovnega dostopnega platoja in dostopne ceste.

V okoljskem poročilu smo obravnavali tiste okoljske sestavine, na katere bi izvedba plana potencialno lahko vplivala:

1. Zrak
2. Hrup
3. Tla, podzemne vode in pitna voda
4. Vibracije

Ocena posledic učinkov izvedbe plana na uresničevanje okoljskih ciljev celovite presoje se je ugotavljala v naslednjih velikostnih razredih:

A	ni vpliva oz. je pozitiven vpliv
B	vpliv je nebistven
C	vpliv je nebistven zaradi izvedbe omilitvenih ukrepov
D	vpliv je bistven
E	vpliv je uničujoč
X	ugotavljanje vpliva ni možno

Pri ocenjevanju vplivov izvedbe obravnavanega plana na okoljske cilje je bila najvišja podeljena ocena, ocena C (nebistven vpliv, ob izvedbi omilitvenih ukrepov), ki smo jo podali pri eni okoljski sestavini (tla, podzemne in pitna voda). Pri ostalih sestavinah (zrak, hrup in vibracije) smo podali oceno B (nebistven vpliv; kljub temu smo podali nekaj priporočil). Na podlagi tega menimo, da bo skupen vpliv obravnavnega plana na okoljske cilje sprejemljiv.

Zrak

Do vplivov na zrak (prašenje, emisije delovnih strojev, vozil) prihaja v vseh tehnoloških fazah (pridobivanje, priprava oz. predelava in transport) izkoriščanja mineralne surovine na eni, kot pri predelavi gradbenih odpadkov na drugi strani. Vendar je potrebno poudariti, da so le-ti zaradi različnih dejavnikov (lokacija obravnavanega območja, relativna oddaljenost poseljenih območij, naravna vlažnost hribine, ležišče mineralne surovine, metoda odkopa, tehnologija dela ipd.) v obstoječem stanju v veliki meri omejeni na ožje območje kamnoloma – vplivi lokalnega značaja.

Pri predvideni širitvi območja izkoriščanja mineralne surovine, gre zgolj za širitev v prostoru (vse dejavnosti kamnoloma se bodo izvajale znotraj območja predvidenega z OPPN) medtem ko se, gledano kvantitativno, obseg (količine) izkoriščene mineralne surovine in predelanih gradbenih odpadkov ne spreminjajo. Prav tako se ne spreminja število delovnih strojev.

S predvidenim planom se vpliv na kakovost zraka (z vidika onesnaževanja) predvidoma ne bo bistveno spremenil; emisije se ne bodo povečale. Ponovno je potrebno izpostaviti, da gre zgolj za širitev v prostoru (vse dejavnosti kamnoloma se bodo izvajale znotraj območja predvidenega z OPPN na način, kot v obstoječem stanju) medtem ko se, gledano kvantitativno, obseg (količine) izkoriščene mineralne surovine in predelanih gradbenih odpadkov ne spreminjajo.

Ocenjujemo, da bo vpliv izvedbe plana na kakovost zraka, ob upoštevanju ukrepov, ki izhajajo iz veljavne zakonodaje in podanih priporočil, **nebistven (B).**

Hrup

Na območju kamnoloma (v obstoječem stanju) že delujejo viri hrupa. Pri predvideni širitvi območja izkoriščanja mineralne surovine, gre zgolj za širitev v prostoru (vse dejavnosti kamnoloma se bodo izvajale znotraj območja predvidenega z OPPN) medtem ko se, gledano kvantitativno, obseg (količine) izkoriščene mineralne surovine in predelanih gradbenih odpadkov ne spreminjajo. Prav tako se ne spreminja število delovnih strojev. Dela povezana s širitvijo območja izkoriščanja mineralne surovine in obstoječa dejavnost (izkoriščanje mineralne surovine in predelava gradbenih odpadkov) bodo potekala sočasno.

Predvidena prostorska širitev kamnoloma Tržišče na emisije hrupa v okolje ne bo vplivala – raven hrupa bo predvidoma ostala na isti ravni oz. se bo zaradi predvidene postopne elektrifikacije delovne mehanizacije v prihodnosti še zmanjšala.

Kamnolom lahko obravnavamo torej kot obstoječ vir hrupa za katerega veljajo vse zahteve za obratovanje.

S predvidenim planom se obremenjevanje s hrupom predvidoma ne bo spremenilo; emisije se ne bodo povečale. Ponovno je potrebno izpostaviti, da gre zgolj za širitev v prostoru (vse dejavnosti kamnoloma se bodo izvajale znotraj območja predvidenega z OPPN na način, kot v obstoječem stanju) medtem ko se, gledano kvantitativno, obseg (količine) izkoriščene mineralne surovine in predelanih gradbenih odpadkov ne spreminjajo.

Ocenjujemo, da bo vpliv izvedbe plana na obremenjenost s hrupom, ob upoštevanju ukrepov, ki izhajajo iz veljavne zakonodaje in podanih priporočil, **nebistven (B).**

Tla, podzemna in pitna voda

Vzporedno s širitvijo bo potekalo normalno obratovanje kamnoloma, z vsemi dejavnostmi, ki bi lahko (tako je že v obstoječem stanju) potencialno vplivale na obstoječo kakovost tal ter posledično na podzemno in pitno vodo. Pri postopku izkoriščanja mineralnih surovin se zaradi uporabe delovne mehanizacije in miniranja uporabljajo nevarne snovi, ki bi lahko ob nedosledni uporabi ali tehnični neustreznosti povzročile onesnaženje tal. Na območju kamnoloma bo za čas širitve pridobivalnega prostora prisotna delovna mehanizacija. V času izvajanja del lahko zaradi uporabe tekočih naftnih derivatov, maziv in olj v času odkrivanja, separacije in nakladanja pride do izrednih dogodkov, kot so razlitja in posledično do onesnaženja tal in podzemne vode.

Območje OPPN se nahaja v erozijskem območju – običajni zaščitni ukrepi in plazljivem območju velike verjetnosti pojavljanja plazov. Na reliefne značilnosti in stabilnost tal na območju posega bo, tako kot v obstoječem stanju, vplivalo predvsem izkoriščanje mineralnih surovin ter odstranitev gozdne vegetacije in rodovitnega sloja tal, kot del postopka širitve. Vpliv na tla bo največji v času izkoriščanja.

Ocenjujemo, da bo vpliv izvedbe plana na kakovost tal ter podzemne in pitne vode na eni ter vpliv na reliefne značilnosti in stabilnost tal na drugi strani, ob upoštevanju ukrepov, ki izhajajo iz veljavne zakonodaje in ostalih omilitvenih ukrepov, **nebistven (C).**

Vibracije

V predvideni prostorski širitvi kamnoloma Tržišče se raven hitrosti vibracij na bližnje stanovanjske objekte ne bo povečala. Na območju kamnoloma že sedaj ob občasni izvedbi miniranja (1x do 2x letno) delujejo viri seizmičnih vibracij. Pri izvedbi širitve bo raven vibracij predvidoma ostala na isti ravni. Kamnolom se bo z leti počasi širil proti še ne izkoriščenem prostoru na območju OPPN, ki bo predviden v ta namen z Rudarskim projektom. Kamnolom lahko obravnavamo torej kot obstoječ vir občasnih seizmičnih vibracij za katerega veljajo vse zahteve za obratovanje.

Ocenjujemo, da bo vpliv izvedbe plana na vibracije, ob upoštevanju ukrepov, ki izhajajo iz veljavne zakonodaje in ostalih podanih priporočil, **nebistven (B).**

IX. VIRI IN LITERATURA

- ARSO – Emisije snovi v vode iz industrijskih in drugih naprav za leto 2020
- ARSO – Kemijsko stanje podzemnih voda v Sloveniji (Poročilo o monitoringu 2020)
- ARSO – Količinsko stanje podzemnih voda v Sloveniji (Poročilo o monitoringu 2017)
- ARSO – Emisije snovi v zrak iz industrijskih obratov za leto 2020
- ARSO (Kakovost zraka v Sloveniji v letu 2019)
- Atlas okolja: http://gis.arso.gov.si/atlasokolja/
- Atlas voda: https://gisportal.gov.si/portal/
- Geodetski zavod Slovenije – osnovna geološka karta
- Komunala Sevnica: https://www.komunala-sevnica.si/
- Naravovarstveni atlas: https://www.naravovarstveni-atlas.si/
- Občinski podrobni prostorski načrt (OPPN 32-01) Izkoriščanje mineralne surovine s sanacijo in predelavo gradbenih odpadkov Kaplja vas (REGION d.o.o., september 2021)
- PISO Sevnica
- Poročilo o meritvah hrupa v naravnem in življenjskem okolju, določanje in ocenjevanje kazalcev hrupa«, številka poročila: EK.14-525/1 (KOVA d.o.o., avgust 2014)
- Poročilo o mikrobiološkem preizkušanju vzorca pitne vode iz vodovoda Kaplja vas, ki ga je izdal Nacionalni laboratorij za zdravje, okolje in hrano - Center za mikrobiološke analize živil, vod in drugih vzorcev okolja, 28.05.2021.
- Register kulturne dediščine RKD: https://gisportal.gov.si/portal/
- Rezultati izmerjenih seizmičnih vibracij pri izvedbi miniranj v kamnolomu Tržišče v letu 2013 in 2018 (Vrtalno minerske storitve in pirotehnika, Ivan Potočnik s.p.)
- Rudarski projekt za izkoriščanje in sanacijo kamnolom Tržišče-širitev obstoječega pridobivalnega prostora – idejna zasnova (GEOSTERN d.o.o., avgust 2019)

DOKUMENT JE ELEKTRONSKO PODPISAN!
Podpisnik: Jernej Per
Izdajatelj certifikata: SI-PASS-CA
Številka certifikata: 00A6293A5400000000575
Potek veljavnosti: 17. 10. 2027
Čas podpisa: 09. 01. 2023 14:03
Št. dokumenta: 35409-561/2022-2550-8

REPUBLIKA SLOVENIJA
MINISTRSTVO ZA OKOLJE IN PROSTOR

DIREKTORAT ZA OKOLJE

Dunajska cesta 48, 1000 Ljubljana

T: 01 478 7000
F: 01 478 7425
E: gp.mop@gov.si
www.mop.gov.si

Številka: 35409-561/2022-2550-8
Datum: 9. 1. 2023

Zadeva: Obvestilo pripravljavcu plana o ustreznosti okoljskega poročila in mnenje o sprejemljivosti vplivov izvedbe plana na okolje v postopku celovite presoje vplivov na okolje

Zveza: Vloga za pridobitev mnenja o ustreznosti okoljskega poročila – Občinski podrobni prostorski načrt OPPN 32-01: Izkoriščanje mineralne surovine s sanacijo in predelavo gradbenih odpadkov Kaplja vas v občini Sevnica

Ministrstvo za okolje in prostor (v nadaljevanju ministrstvo) izdaja na podlagi določil tretjega in petega odstavka 42. člena Zakona o varstvu okolja (Uradni list RS, št. 39/06-ZVO-1-UPB1, 49/06-ZMetD, 66/06-odl. US, 33/07-ZPNačrt, 57/08-ZFO-1A, 70/08, 108/09, 48/12, 57/12, 92/13, 56/15, 102/15, 30/16, 61/17-GZ, 21/18-ZNOrg, 84/18-ZIURKOE, 158/20 in 44/22-ZVO-2 v nadaljevanju ZVO-1) v postopku celovite presoje vplivov na okolje za plan Občinski podrobni prostorski načrt za izkoriščanje mineralne surovine s sanacijo in predelavo gradbenih odpadkov Kaplja vas (OPPN 31-01), naslednje:

1. Obvestilo o ustreznosti Okoljskega poročila za izvedbo postopka CPVO za Občinski podrobni prostorski načrt za izkoriščanje mineralne surovine s sanacijo in predelavo gradbenih odpadkov Kaplja vas (OPPN 31-01) izdelovalca Visoka šola za varstvo okolja Velenje in Geostern d. o. o., št. DP-VŠVO-302-01/22, marec 2022: Okoljsko poročilo je ustrezno.

2. Pisno mnenje o sprejemljivosti vplivov izvedbe plana Občinski podrobni prostorski načrt za izkoriščanje mineralne surovine s sanacijo in predelavo gradbenih odpadkov Kaplja vas (izdelovalca Region d. o. o.) na okolje: Na podlagi zgoraj navedenega Okoljskega poročila in mnenj:

   - Mnenje Ministrstva za kmetijstvo, gozdarstvo in prehrano št. 3401-105/2008/91, 26. 10. 2022,
   - Mnenje Zavoda za gozdove Slovenije št. 350-5/2021-7, 25. 10. 2022,
   - Mnenje Zavoda za ribištvo Slovenije št. 4201-83/2022-5, 13. 10. 2022,
   - Mnenje Ministrstva za kulturo št. 35012-43/2021-3340-12, 3. 10. 2022,
   - Mnenje Ministrstva za zdravje št. 354-25/2021-9, 25. 7. 2022 in mnenje Nacionalnega inštituta za javno zdravje št. 354-31/2021-4 (256), 25. 7. 2022,
   - Mnenje Zavoda RS za varstvo narave št. 3563-0073/2022-2, 19. 7. 2022,
   - Mnenje Direkcije RS za vode št. 35027-13/2022-2, 5. 9. 2022,

   ministrstvo pristojno za varstvo okolja podaja pisno mnenje pripravljavcu plana, da sta dopolnjen **osnutek plana in okoljsko poročilo primerna za javno razgrnitev** ter da bo ministrstvo odločilo o potrditvi sprejemljivosti vplivov izvedbe plana na okolje skladno z določilom 46. člena ZVO.

Obrazložitev

Na ministrstvo je dne 15. 9. 2022 prispela vloga št. 3273/U-19 podjetja Region d. o. o., ki zastopa Občino Sevnica za izdajo mnenja o ustreznosti okoljskega poročila v okviru priprave OPPN za izkoriščanje mineralne surovine s sanacijo in predelavo gradbenih odpadkov Kaplja vas. Vlogi je bilo predloženo okoljsko poročilo in nekatera mnenja navedena na prejšnji strani. Ministrstvo je 10. 10. 2022 za preostala mnenja z dopisom št. 35409-35409-561/2022-2550-4 zaprosilo še Ministrstvo za kmetijstvo, gozdarstvo in prehrano, Zavod za gozdove Slovenije in Zavod za ribištvo Slovenije.

Ministrstva in organizacije, ki so po ZVO-1 opredeljeni kot varstveni resorji za posamezne segmente varstva okolja, so podali svoja mnenja (navedena v točki 2) in ocenili, da je OP ustrezen in primeren za nadaljevanje postopka.

V skladu z 42. členom ZVO in 20. členom Uredbe o okoljskem poročilu in podrobnejšem postopku celovite presoje vplivov izvedbe planov na okolje (Uradni list RS, št. 73/2005) pristojno ministrstvo podaja tudi mnenje o sprejemljivosti vplivov izvedbe plana na okolje. Ker se v teh mnenjih vsa ministrstva in organizacije niso opredelili do sprejemljivosti vplivov izvedbe OPPN, bo pristojno ministrstvo o sprejemljivosti vplivov izvedbe plana na okolje odločilo v fazi predloga plana, po opravljeni javni razgrnitvi, kot to določa 46. člen ZVO-1.

Jernej Per
podsekretar

Elektronsko vročiti:
- Občina Sevnica, obcina.sevnica@siol.net
- Občina Sevnica, uprava@obcina-sevnica.si
- Občina Sevnica, sevnica@vep.si
- Region d. o. o., mitja.baskovic@region.si

5. SEZNAM VELJAVNE ZAKONODAJE UPOŠTEVANE PRI IZDELAVI OPPN ZA IZKORIŠ¯ANJE MINERALNE SUROVINE S SANACIJO IN PREDELAVO GRADBENIH ODPADKOV KAPLJA VAS

- Odlok o ob¯inskem prostorskem na¯rtu Ob¯ine Sevnica, Ur.l. RS, št. 94/12, 100/12-popr., 57/13, 1/16, 17/16, 33/18, 70/19, 20/22, 23/22-popr. in 125/22;
- Pravilnik o vsebini, obliki in na¯inu priprave ob¯inskega podrobnega prostorskega na¯rta, Ur.l. RS, št. 99/07, 61/17 - ZUreP-2 in 199/21 - ZUreP-3;
- Zakon o prostorskem na¯rtovanju, Ur.l. RS, št. 33/07, 70/08 - ZVO-1B, 108/09, 80/10 - ZUPUDPP, 43/11 - ZKZ-C, 57/12, 57/12 - ZUPUDPP-A, 109/12, 76/14 - odl. US, 14/15 - ZUUJFO, 61/17 - ZUreP-2 in 199/21 - ZUreP-3;
- Zakon o urejanju prostora, Ur.l. RS, št. 199/21 in 18/23 - ZDU-1O;
- Zakon o varstvu okolja ZVO-1, Ur.l. RS, št. 39/06 ZVO-1-UPB1, 49/06-ZMetD, 66/06-odl. US, 33/07 - ZPNa¯rt, 57/08 - ZFO-1A, 70/08, 108/09, 108/09 - ZPNa¯rt-A, 57/12, 92/13, 56/15, 102/15, 30/16, 61/17 - GZ, 21/18 - ZNOrg, 84/18 - ZIURKOE, 158/20 in 44/22 - ZVO-2;
- Gradbeni zakon, Ur.l. RS, št. 199/21 - GZ-1 in 105/22 - ZZNŠPP;
- Uredba o razvrš¯anju objektov, Ur.l. RS, št. 96/22;
- Uredba o uvedbi in uporabi standardne klasifikacije dejavnosti, Ur.l. RS, št. 69/07 in 17/08;
- Zakon o kmetijskih zemljiš¯ih (ZKZ), Ur.l. RS, št. 71/11 - UPB, 58/12, 27/16, 27/17 - Zkme-1D, 79/17 in 44/22;
- Zakon o rudarstvu ZRud-1, Ur.l. RS, št. 14/14 - UPB, 61/17 - GZ in 54/22;
- Zakon o gozdovih, Ur.l. RS, št. 30/93, 56/99 - ZON, 67/02, 110/02 - ZGO-1, 115/06-ORZG40, 110/07, 106/10, 63/13, 101/13-ZDavNepr, 17/14, 22/14-odl. US, 24/15, 9/16-ZGGLRS in 77/16;

- Zakon o varstvu pred naravnimi in drugimi nesre¯ami, Ur.l. RS, št. 51/06 - UPB, 97/10, 21/18 - ZNOrg in 177/22;
- Zakon o varstvu pred požarom (ZVPoz), Ur.l. RS, št. 3/07 - UPB, 9/11, 83/12, 61/17 - GZ, 189/20-ZFRO in 43/22;
- Pravilnik o požarni varnosti v stavbah, Ur.l. RS, št. 31/04, 10/05, 83/05, 14/07, 12/13 in 199/21-GZ-1;
- Pravilnik o zasnovi in študiji požarne varnosti, Ur.l. RS, 12/13, 49/13 in 199/21 - GZ-1;
- Pravilnik o tehni¯nih normativih za hidrantno omrežje za gašenje požarov, Ur.l. SFRJ, št. 30/91, Ur.l. RS, št. 1/95 - ZSta, 59/99 - ZTZPUS, 52/00 - ZGPro, 83/05 in 199/21 - GZ-1;
- Uredba o varstvu pred požarom v naravnem okolju, Ur.l. RS, št. 20/14;

- Uredba o odpadkih, Ur. l. RS, št. 37/15, 69/15, 129/20, 44/22 - ZVO-2 in 77/22;
- Odlok o ravnanju z odpadki na obmo¯ju Ob¯ine Sevnica, Ur.l. RS, št. 33/14 - UPB;

- Odlok o kategorizaciji ob¯inskih cest v Ob¯ini Sevnica (Ur.l. RS, št. 3/15, 125/21 in 125/22);
- Zakon o cestah (ZCes-1), Ur.l. RS, št. 132/22 - ZCes-2, 140/22 - ZSDH-1A in 29/23;
- Zakon o pravilih cestnega prometa (ZPrCP), Ur.l. RS, št. 156/21 - UPB in 161/21 - popr.;

- Pravilnik o prometni signalizaciji in prometni opremi na cestah, Ur.l. RS, št. 99/15, 46/17, 59/18, 63/19 in 150/21;

- Zakon o varnosti cestnega prometa, Ur.l. RS, št. 56/08 - UPB, 57/08 - ZLDUVCP, 58/09, 36/10, 106/10 - ZMV, 109/10 - ZCes-1, 109/10 - ZPrCP, 109/10 - ZVoz, 39/11 - ZJZ-E, 75/17 - ZMV in 10/18 - ZCes-1C;

- Zakon o vodah (ZV-1), Ur.l. RS, št. 67/02, 2/04 - ZZdrl-A, 41/04 - ZVO-1, 57/08, 57/12, 100/13, 40/14, 56/15, 65/20 in 35/23 - odl. US;
- Uredba o odvajanju in čiščenju komunalne odpadne vode, Ur.l. RS, št. 98/15, 76/17, 81/19, 194/21 in 44/22 - ZVO-2;
- Uredba o emisiji snovi in toplote pri odvajanju odpadnih voda v vode in javno kanalizacijo, Ur.l. RS, št. 64/12, 64/14, 98/15, 44/22 - ZVO-2, 75/22 in 157/22;
- Pravilnik o izvajanju sečnje, ravnanju s sečnimi ostanki, spravilu in zlaganju gozdnih lesnih sortimentov, Ur.l. RS, št. 55/94, 95/04, 110/08 in 83/13.

6. IZVLEČEK IZ OPN OBČINE SEVNICA, KI SE NANAŠA NA OBRAVNAVANO OBMOČJE OPPN ZA IZKORIŠČANJE MINERALNE SUROVINE S SANACIJO IN PREDELAVO GRADBENIH ODPADKOV KAPLJA VAS

39. Člen

(posegi na zemljiščih z oznakami PNRP K, G, V, L)

(1) Območja kmetijskih, gozdnih, vodnih zemljišč in pridobivalnega prostora mineralnih surovin na sloju EUP KGV nimajo posebnih oznak - prostorsko so določeni s prikazom podrobne namenske rabe.
(2) Grafični prikaz podobmočij EUP na KGV vsebuje mejo podobmočja EUP KGV in prostorsko oznako, sestavljeno iz treh znakov/sestavin - npr: KGV-Dk01.vg pri čemer je:
– KGV (oznaka podrobnejše namenske rabe - kmetijska zemljišča, gozd in vode),
– zaporedna številka EUP znotraj občine (npr. /01, /02 itd.) ter
– .vg - oznaka podobmočja KGV (npr. vg - varovalni gozd).

47. Člen

(površine nadzemnega pridobivalnega prostora KGV-LN.ek)

KVG-LN.ek	
Splošna določila	Vse lokacije površinskih kopov je potrebno sanirati. Izkoriščanje mineralnih surovin je dopustno le v skladu z zakonskimi in podzakonskimi akti s področja rudarstva in na način, kot ga določa pristojna služba v projektu izkoriščanja oziroma sanacije območja. Razširitev obstoječega oziroma odpiranje novega površinskega kopa je mogoča le po sprejetju in v skladu z OPPN.
Dopustna gradnja	Na GE je dovoljeno graditi le pomožne stavbe (3.4.3.7), ki so izključno v skladu z osnovnim namenom. Na objektih, ki niso skladni z namembnostjo EUP, so dopustna le vzdrževalna dela in odstranitev. Pomožne stavbe GE se lahko gradijo tudi po Uredbi kot enostavni oziroma nezahtevni objekti, in sicer le začasni objekti - objekti namenjeni začasnemu skladiščenju nenevarnih snovi. Tipi objektov - pomožnih stavb po Klasifikaciji so lahko le: 23010 Rudarski objekti in inštalacije za pridobivanje in predelavo mineralnih surovin (razen objektov za proizvodnjo mavca, cementa, opeke, strešnikov in podobno). Na območju veljajo merila IV. stopnje varstva pred hrupom.
Posebni pogoji urejanja KVG-LN.sa, KVG-	Lastnik zemljišča oziroma nosilec rudarske pravice je dolžan kontinuirano zagotavljati sanacijo sekundarne degradacije in zavarovanje

LN.ek	nevarnega območja - čiščenje oziroma preprečevanje odlaganja odpadkov, gradnja oziroma vzdrževanja ograje za zaščito dostopa do nevarnih mest in urejanje brežine. Poleg tega lahko v makadamski izvedbi uredi tudi kolesarske poti in poti za pešce.

7. PRIKAZ STANJA OKOLJA

7.1 Tekstualni del prikaza stanja okolja

Kamnolom Tržiš¯e, v katerem podjetje AGM Punger¯ar d.o.o. pridobiva tehni¯ni kamen - dolomit in pesek, leži v ob¯ini Sevnica, v Mirenski dolini, 10 km zra¯ne linije od mesta Sevnice, ki leži na SV, ca. 14,5 od Trebnjega na JZ in ca. 2,3 km od Krmelja na severu. Leži na južni strani državne ceste Trebnje - Mokronog - Boštanj R1 215/1163, od katere je oddaljen 185 m.

Dne 10.12.2001 je bila za osnovni prostor kamnoloma in peskokopa Tržiš¯e podpisana koncesijska pogodba št. 354-14-71/01 za dobo 20-ih let, 25.01.2006 pa s podjetjem AGM Punger¯ar d.o.o. koncesijska pogodba o prenosu št. 0141-47/2005. Po zaprositvi za razširitve osnovnega prostora je bila izdana odlo¯ba o izbiri koncesionarja št. 4301-80/2009/34 in dne 28.06.2010 podpisana koncesijska pogodba za širitev št. 0141-47/2005-51.

Vse dejavnosti v kamnolomu se bodo izvajale znotraj obmo¯ja predvidenega z OPPN. Glede na trenutne potrebe in lastniške odnose bo širitev pridobivalnega prostora manjša od predvidenega obmo¯ja površin nadzemnega pridobivalnega prostora (LN) iz OPN. Skupno obmo¯je OPPN obsega ca. 15,4 ha površin, širitev pridobivalnega prostora se bo izvajala na ca. 3,7 ha površin. Preostale pridobivalne površine dolo¯ene z OPN, ki niso predmet tega OPPN, bodo obdelane takrat, ko bo izkazana potreba za širitev pridobivalnega prostora.

Nove ureditve ne predvidevajo ve¯jih vsebinskih sprememb, ne ogrožajo naravnih vrednot, naravnih obmo¯ij in biotske raznovrstnosti ter kulturne dediš¯ine in se smiselno navezujejo na vse obstoje¯e ureditve:
- na¯rtuje se nadaljevanje pridobivanja dolomita oz. širitev obstoje¯ega kopa s sprotno sanacijo in rekultivacijo, pridobivanje se bo izvajalo s sodobno tehnološko mehanizacijo, katera zagotavlja minimalne vplive na okolje, izbrana odkopna metoda pa predstavlja okolju prijazno tehnologijo, ker omogo¯a sprotno sanacijo in rekultivacijo.
- na¯rtuje se tudi obdelava odpadkov, ki nastanejo pri gradbenih delih in se bodo zbirali in obdelovali v pridobivalnem prostoru kamnoloma.

Obmo¯je OPPN ZA IZKORIŠKANJE MINERALNE SUROVINE S SANACIJO IN PREDELAVO GRADBENIH ODPADKOV KAPLJA VAS:

Obmo¯je površin nadzemnega pridobivalnega prostora (LN, KGV69.ru) po OPN Sevnica, ki se rešuje z OPPN-32-01 je skupne površine cca. **15,4 ha** in obsega parcelne številke: 2008/7 (del), 2008/3 (del), 2717/1 (del), 2008/6, 2862 (del), 2863, 2238/22, 2238/4, 2238/5, 2238/32, 2238/33, 2238/34, 2238/25, 2238/8, 2008/4, 2003, 2000 (del), 1995/1, 1995/2, 2864/2, 2864/1 (del), 2238/9, 2238/12, 2238/13, 2238/16 in 2238/17, vse k.o. 1397 Tržiš¯e.

Obstoječa pridobivalna prostora PP Tržišče (2,88 ha) in PP Tržišče - širitev (2,97 ha) obsegata skupaj cca 5,85 ha (podatki iz Rudarske knjige).

Širitev pridobivalnega prostora, predmet te dokumentacije, je manjša od predvidenega območja površin nadzemnega pridobivalnega prostora (LN) iz OPN in se bo izvajala na cca. 3,75 ha površin (celotno predvideno območje širitve pridobivalnega prostora po OPN je površine cca. 9,5 ha).

Območje širitve pridobivalnega prostora, predmet tega OPPN je površine cca. **3,75 ha** in obsega parcelne številke: 2008/7 (del), 2008/6, 2863, 2238/22 (del), 2238/4, 2238/5, 2238/32, 2238/33, 2238/34, 2238/25, 2238/8, 2008/4, 2003 (del), 2864/2 (del), 2238/9 in 2238/12, vse k.o. 1397 Tržišče.

Bilanca površin zemljišč namenske/dejanske osnovne rabe (priloga)
Bilanca površin območij pod različnimi varstvenimi režimi (priloga)

7.2 Grafični del prikaza stanja okolja

- Grafični prikazi rabe prostora M 1:7000
- Grafični prikazi gospodarske javne infrastrukture M 1:7000
- Grafični prikazi varstvenih režimov M 1:7000
- Pregledna situacija s prikazom meje območja M 1:5000

k.o. Tržišče

Št. parcele	Velikost m²	Namenska raba	Dejanska raba	Varstveni režim
2008/7	17.709	50110 površine nadzemnega pridobivalnega prostora 71% 30100 gozdna zemljišča 24% 20100 najboljša kmetijska zemljišča 3% 10610 površine cest 2%	50 neplodna zemljišča 7,20% 90 nedoločena raba 20,20% 10 kmetijska zemljišča brez trajnih nasadov 20,40% 20 gozdna zemljišča 48,40% 34 javna občinska cestna infrastruktura 3,80%	Erozijska območja - običajni zaščitni ukrepi
2008/6	3.212	50110 površine nadzemnega pridobivalnega prostora 100%	90 nedoločena raba 5% 50+30 neplodna zemljišča in tloris stavbe 4% 50 neplodna zemljišča 86,70% 34 javna občinska cestna infrastruktura 4,30%	Erozijska območja - običajni zaščitni ukrepi
2863	988	50110 površine nadzemnega pridobivalnega prostora 100%	50 neplodna zemljišča 100%	Erozijska območja - običajni zaščitni ukrepi
2238/22	1.320	50110 površine nadzemnega pridobivalnega prostora 83% 30100 gozdna zemljišča 17%	90 nedoločena raba 64,90% 20 gozdna zemljišča 35,10%	Erozijska območja - običajni zaščitni ukrepi
2238/4	1.169	50110 površine nadzemnega pridobivalnega prostora 100%	50 neplodna zemljišča 100%	Erozijska območja - običajni zaščitni ukrepi
2238/5	2.758	50110 površine nadzemnega pridobivalnega prostora 100%	50 neplodna zemljišča 100%	Erozijska območja - običajni zaščitni ukrepi
2238/32	2.247	50110 površine nadzemnega pridobivalnega prostora 100%	50 neplodna zemljišča 100%	Erozijska območja - običajni zaščitni ukrepi
2238/33	2.165	50110 površine nadzemnega pridobivalnega prostora 100%	50 neplodna zemljišča 100%	Erozijska območja - običajni zaščitni ukrepi
2238/34	6.812	50110 površine nadzemnega pridobivalnega prostora 100%	50 neplodna zemljišča 100%	Erozijska območja - običajni zaščitni ukrepi
2238/25	7.993	50110 površine nadzemnega pridobivalnega prostora 100%	50 neplodna zemljišča 100%	Erozijska območja - običajni zaščitni ukrepi

2238/8	10.050	50110 površine nadzemnega pridobivalnega prostora 100%	50 neplodna zemljišča 96,60% 20+50 gozdna in neplodna zemljišča 3,40%	Erozijska območja - običajni zaščitni ukrepi
2008/4	20.865	50110 površine nadzemnega pridobivalnega prostora 100%	50 neplodna zemljišča 91,90% 90 nedoločena raba 5,30% 10 kmetijska zemljišča brez trajnih nasadov 2,80%	Erozijska območja - običajni zaščitni ukrepi
2003	17.199	50110 površine nadzemnega pridobivalnega prostora 100%	90 nedoločena raba 4,20% 20 gozdna zemljišča 77,80% 10 kmetijska zemljišča brez trajnih nasadov 18%	Erozijska območja - običajni zaščitni ukrepi
2864/2	466	50110 površine nadzemnega pridobivalnega prostora 100%	20 gozdna zemljišča 100%	Erozijska območja - običajni zaščitni ukrepi
2238/9	4.938	50110 površine nadzemnega pridobivalnega prostora 100%	20 gozdna zemljišča 100%	Erozijska območja - običajni zaščitni ukrepi
2238/12	4.715	50110 površine nadzemnega pridobivalnega prostora 100%	20 gozdna zemljišča 100%	Erozijska območja - običajni zaščitni ukrepi

Skupaj: 104.606 m2

Namenska raba

50110 površine nadzemnega pridobivalnega prostora	94,87% ~ 99.245,99 m²
30100 gozdna zemljišča	4,28% ~ 4.474,56 m²
20100 najboljša kmetijska zemljišča	0,51% ~ 531,27 m²
10610 površine cest	0,34% ~ 354,18 m²

Dejanska raba

90 nedoločena raba	6,14% ~ 6.422,69 m²

50 neplodna zemljišča	54,56% ~ 57.075,09 m²
50+30 neplodna zemljišča in tloris stavbe	0,12% ~ 128,48 m²
20+50 gozdna zemljišča in neplodna zemljišča	0,33% ~ 341,70 m²
34 javna občinska cestna infrastruktura	0,78% ~ 811,06 m²
20 gozdna zemljišča	31,10% ~ 32.534,30 m²
10 kmetijska zemljišča brez trajnih nasadov	6,97% ~ 7.292,68 m²

Varstveni režim

Erozijska območja - običajni zaščitni ukrepi	100% = 104.606 m²

Občinski prostorski akti > Občinski prostorski načrt (OPN SD7) > Namenska raba



0 500 m
merilo 1: 7000

0 10 cm
referenčna linija

LEGENDA:

OPN - Namenska raba

- S - Območja stanovanj (SS, SB, SK, SP, SC, SV)
- C - Območja centralnih dejavnosti (CU, CD)
- I - Območja proizvodnih dejavnosti (IP, IG, IK)
- B - Posebna območja (BT, BD, BC)
- Z - Območja zelenih površin (ZS, ZP, ZV, ZD, ZK)
- P - Območja prometne infr. (PC, PŽ, PL, PO, PH, PP, PR)
- Območja ostale infrastrukture (T, E, O)
- A - Površine razpršene poselitve
- Kmetijska zemljišča (K1, K2)
- Gozdna zemljišča
- Površinske vode (VC, VM)
- VI - Območja vodne infrastrukture
- L - Območja mineralnih surovin (LN, LP)
- f - Območja za potrebe obrambe zunaj naselij
- Območja za potrebe varstva pred naravnimi in drugimi nesrečami

oznaka SS

Enote urejanja prostora (EUP)

oznaka KA-01

Gradbene enote

.hm oznaka GE

OPPN

© PISO - OBČINA SEVNICA (za uradne informacije se obrnite na pristojne ustanove)

Druge državne vsebine > Kmetijstvo > Kmetijska zemljišča (raba in GERK)

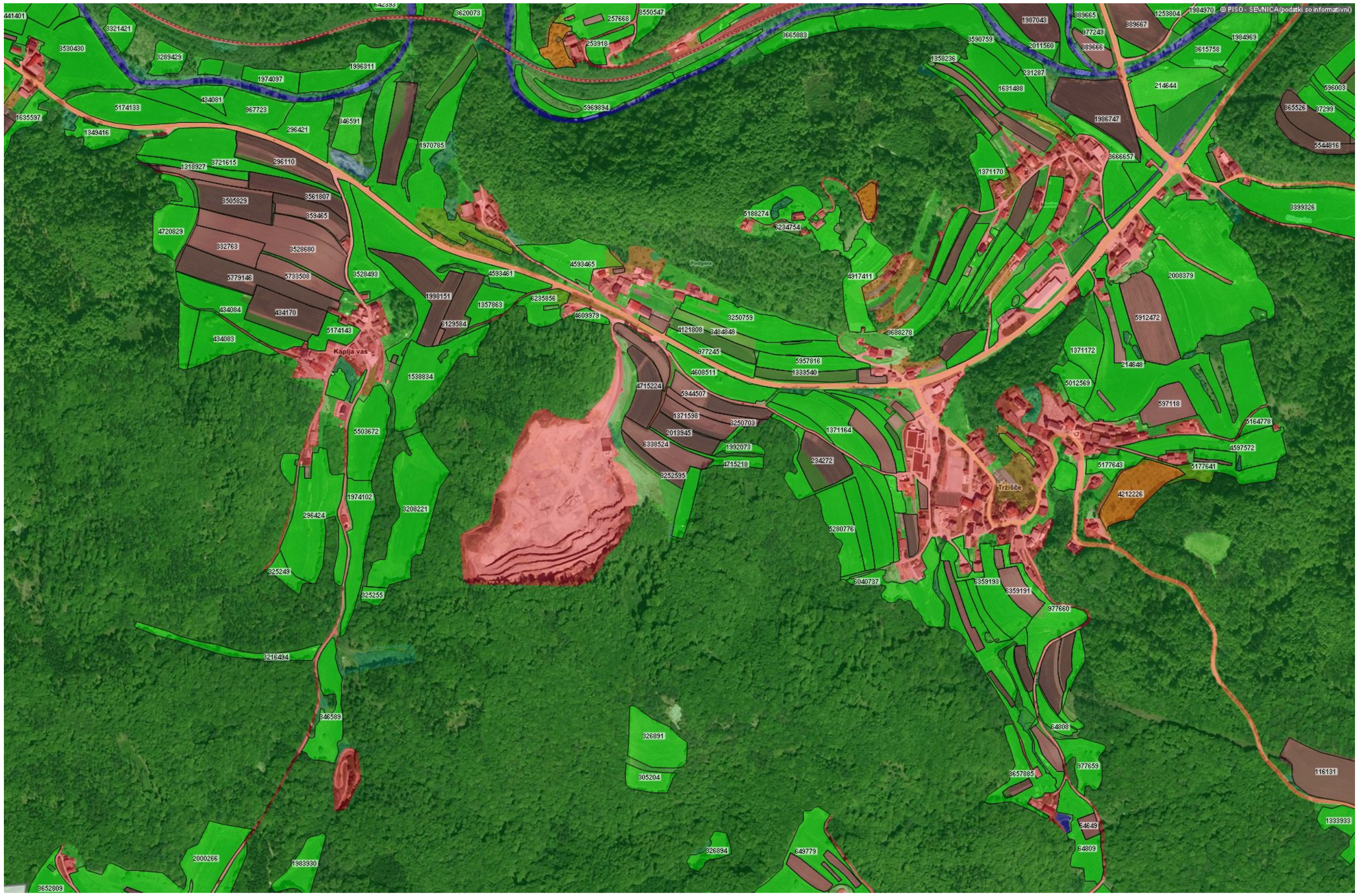

0 500 m
merilo 1: 7000

0 10 cm
referenčna linija

LEGENDA:

Dejanska raba kmetijskih in gozdnih zemljišč

- Njiva oziroma vrt (1100)
- Hmeljišče (1160)
- Trajne rastline na njivskih površinah (1180)
- Rastlinjak (1190)
- Vinograd (1211)
- Matičnjak (1212)
- Intenzivni sadovnjak (1221)
- Ekstenzivni oziroma travniški sadovnjak (1222)
- Oljčnik (1230)
- Ostali trajni nasadi (1240)
- Trajni travnik (1300)
- Barjanski travnik (1321)
- Kmetijsko zemljišče v zaraščanju (1410)
- Plantaža gozdnega drevja (1420)
- Drevesa in grmičevje (1500)
- Neobdelano kmetijsko zemljišče (1600)
- Kmetijsko zemljišče, poraslo z gozdnim drevjem (1800)
- Gozd (2000)
- Pozidano in sorodno zemljišče (3000) - NE GRE ZA STAVBNA ZEMLJIŠČA
- Barje (4100)
- Trstičje (4210)
- Ostalo zamočvirjeno zemljišče (4220)
- Suho odprto zemlj. s pos. rast. pokrovom (5000)
- Odprto zemlj. brez ali z nepomem. rast. pokrovom (6000)
- Voda (7000)

GERK

- Njiva oziroma vrt (1100)
- Hmeljišče (1160)
- Trajne rastline na njivskih površinah (1180)
- Rastlinjak (1190)
- Vinograd (1211)
- Matičnjak (1212)
- Intenzivni sadovnjak (1221)
- Ekstenzivni oziroma travniški sadovnjak (1222)
- Oljčnik (1230)

© PISO - OBČINA SEVNICA (za uradne informacije se obrnite na pristojne ustanove)



© PISO - OBČINA SEVNICA (za uradne informacije se obrnite na pristojne ustanove)

Gospodarska infrastruktura (GJI) > Promet



LEGENDA:

Linijski objekt cestne infrastrukture

Cesta - državna cesta

Cesta - občinska cesta

Cesta - gozdna cesta

Cesta - gozdna cesta (vir: ZGS)

043590 oznaka

Cesta - gozdne vlake (vir: ZGS)

Cesta - nekategorizirana cesta

Cesta - planinska pot

Cesta - kolesarska pot

Linijski objekt železniške infrastrukture

Železniška proga

Objekt železniške infrastrukture

Območje letališča

Objekt letališke infrastrukture

0 500 m

merilo 1: 7000

0 10 cm

referenčna linija

© PISO - OBČINA SEVNICA (za uradne informacije se obrnite na pristojne ustanove)

Gospodarska infrastruktura (GJI) > Skupen prikaz (Promet, En, Ko, Ek)



LEGENDA:

Ceste

043590 oznaka

Železnica

Komunikacije

Kanalizacija

Vodovod

Naftovod

Toplovod

Plinovod

Elektrovod

0 500 m

merilo 1: 7000

0 10 cm

referenčna linija

© PISO - OBČINA SEVNICA (za uradne informacije se obrnite na pristojne ustanove)

Druge državne vsebine > Narava in okolje > Varstvo narave



0 500 m
merilo 1: 7000

0 10 cm
referenčna linija

LEGENDA:

Natura 2000
- Direktiva o habitatih (pSCI, SAC
- SPA

Ekološko pomembna območja (EPO)

Ekološko pomembna območja (EPO) - jame

Naravne vrednote (RNV) - območja
- ime

Naravne vrednote (RNV) - jame
- ime

Naravne vrednote (RNV) - točke
- ime

Zavarovana območja (ZO) - poligoni
- ime

Zavarovana območja (ZO) - conacija

Zavarovana območja (ZO) - točke
- ime

© PISO - OBČINA SEVNICA (za uradne informacije se obrnite na pristojne ustanove)

Druge državne vsebine > Vode (hidrografija) > Vodna zemljišča celinskih voda

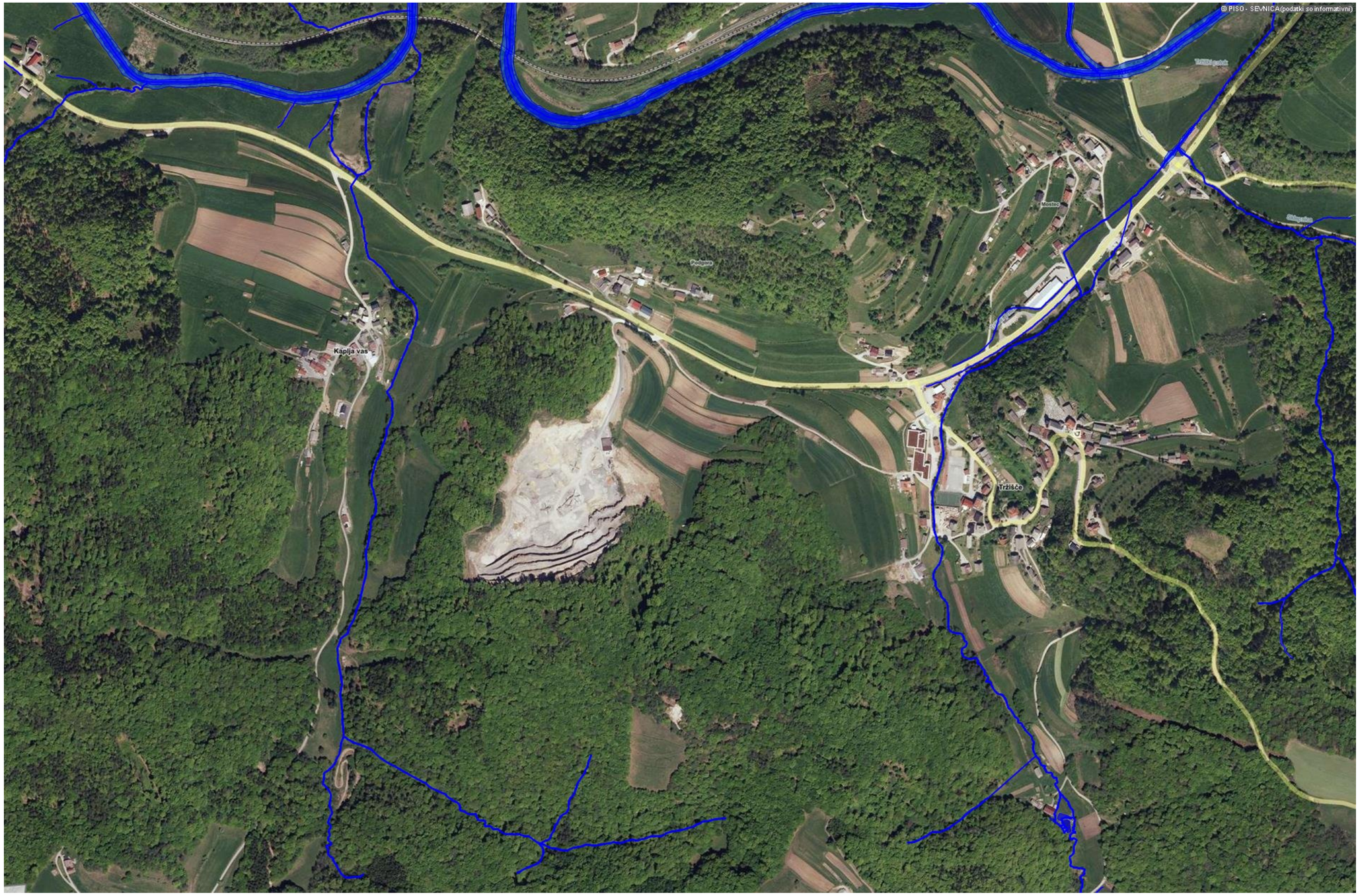

0 500 m
merilo 1: 7000

0 10 cm
referenčna linija

LEGENDA:

Vodno zemljišče morja

Vodno zemljišče stoječih voda

Vodno zemljišče tekočih voda

- vodno zemljišče tekoče vode
- vodno zemljišče nasipa
- vodno zemljišče - ostalo
- pas vodnega zemljišča

Hidrografija - ploskovni objekti - ostalo

Hidrografija - ploskovni objekti površinskih voda

Hidrografija - linijski objekti - ostalo

- Slap
- Zapornica
- nasip
- Jez
- Stopnja

Hidrografija - linijski objekti površinskih voda

Hidrografija - točke

- Slap
- Izvir
- Ponor
- Hidroelektrarna
- Jez
- Stopnja
- Zapornica

© PISO - OBČINA SEVNICA (za uradne informacije se obrnite na pristojne ustanove)

Druge državne vsebine > Vode (hidrografija) > Poplave in poplavni dogodki



0 500 m
merilo 1: 7000

0 10 cm
referenčna linija

LEGENDA:

Erozijska območja (! OPOZORILO ! - karta na merilu 1:250 000)

- Običajni zaščitni ukrepi
- Zahtevni zaščitni ukrepi
- Strogo varovanje

Opozorilna karta poplav (Pogosta območja poplavljanja)

Opozorilna karta poplav (Redka območja poplavljanja)

Opozorilna karta poplav (Katastrofalna območja poplavljanja)

Območja razreda majhne poplavne nevarnosti (iKRPN)

- Pm - majhna poplavna nevarnost

Območja razreda srednje poplavne nevarnosti (iKRPN)

- Ps - srednja poplavna nevarnost

Območja razreda velike poplavne nevarnosti (iKRPN)

- Pv - velika poplavna nevarnost

Območja razreda preostale poplavne nevarnosti (iKRPN)

- Pp - preostala poplavna nevarnost

© PISO - OBČINA SEVNICA (za uradne informacije se obrnite na pristojne ustanove)

Druge državne vsebine > Kulturna dediščina > Varstveni režimi kulturne dediščine eVRD



LEGENDA:

Varstveni režim dediščine

- vplivno območje spomenika
- vplivno območje
- spomenik
- dediščina
- dediščina priporočilno
- arheološko najdišče
- Vače — ime

Prikaz po obsegu

- objekt, del objekta, skupina objektov
- predmet, zbirka predmetov
- območje
- neznano, ostalo
- Vače — ime

0 500 m
merilo 1: 7000

0 10 cm
referenčna linija

https://www.geoprostor.net/piso/; čas izpisa: četrtek, 04. januar 2024 09:51:36; uporabnik: natasa.povalej@region.si
Numerično merilo je veljavno, če znaša dolžina referenčne linije 10 cm. Grafično merilo je veljavno v vsakem primeru.
© PISO - OBČINA SEVNICA (za uradne informacije se obrnite na pristojne ustanove)

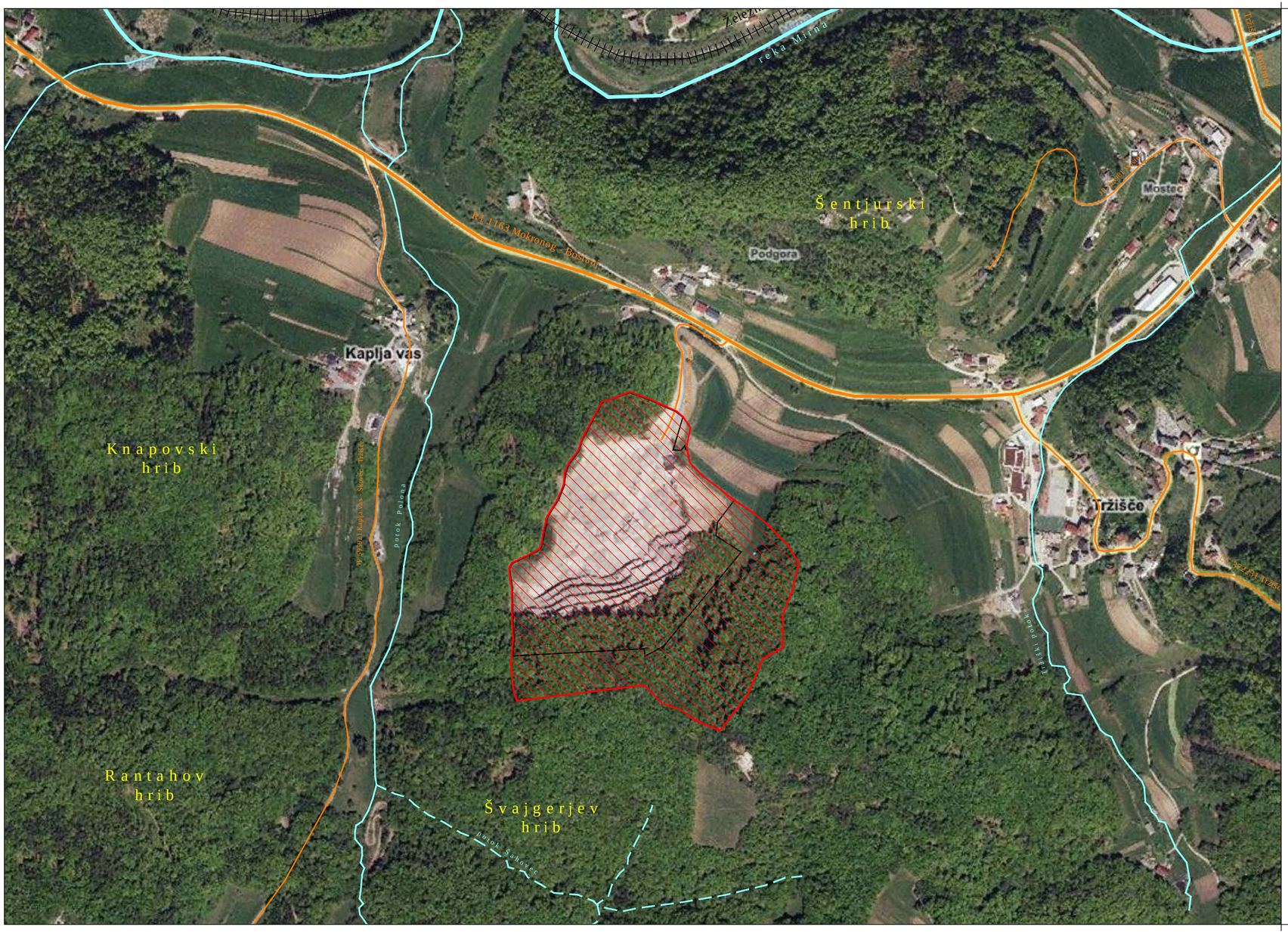

OBČINSKI PODROBNI PROSTORSKI NAČRT IZKORIŠČANJE MINERALNE SUROVINE S SANACIJO IN PREDELAVO GRADBENIH ODPADKOV KAPLJA VAS (OPPN 32-01)

LEGENDA:

- območje OPPN
- predvidena širitev
- ceste, javne poti
- vodotoki
- železniška proga

S
Z V
J

PREGLEDNA SITUACIJA M 1:5000

region
PROJEKTIVNI BIRO BREŽICE d.o.o.
8250 BREŽICE, Cesta prvih borcev 11, SLOVENIJA
Tel.: 07 49 62 934, e-pošta: info@region.si
Ident. št. podjetja: IZS 0261

8. STROKOVNE PODLAGE NA KATERIH TEMELJIJO REŠITVE OPPN ZA IZKORIŠ¯ANJE MINERALNE SUROVINE S SANACIJO IN PREDELAVO GRADBENIH ODPADKOV KAPLJA VAS

- Odlok o ob¯inskem prostorskem na¯rtu Ob¯ine Sevnica, Ur.l. RS, št. 94/12, 100/12-popr., 57/13, 1/16, 17/16, 33/18, 70/19, 20/22, 23/22-popr. in 125/22;
- Rudarski projekt za izkoriš¯anje in sanacijo, kamnolom Tržiš¯e - širitev obstoje¯ega pridobivalnega prostora - idejna zasnova (Geostern d.o.o., avgust 2019);
- Analize obstoje¯ega stanja z nakazanimi strokovnimi rešitvami (Osnutek OPPN ZA IZKORIŠKANJE MINERALNE SUROVINE S SANACIJO IN PREDELAVO GRADBENIH ODPADKOV KAPLJA VAS, izdelovalec Region, projektivni biro d.o.o. Brežice, januar 2021);

9. OBRAZLOŽITEV IN UTEMELJITEV OPPN ZA IZKORIŠČANJE MINERALNE SUROVINE S SANACIJO IN PREDELAVO GRADBENIH ODPADKOV KAPLJA VAS

OPPN ZA KAMNOLOM TRŽIŠČE je izdelan skladno z določili veljavnega OPN občine Sevnica, kateri območje, ki je predmet OPPN opredeljuje kot površine nadzemnega pridobivalnega prostora LN (KGV69.ru) in je predvideno za urejanje z OPPN.

Širitev je skladna z določili OPN - predstavlja le nadaljevanje in razvoj obstoječe dejavnosti z navezavo na obstoječe ureditve.

Kamnolom Tržišče, v katerem podjetje AGM Pungerčar d.o.o. pridobiva tehnični kamen - dolomit in pesek, leži v občini Sevnica, v Mirenski dolini, 10 km zračne linije od mesta Sevnice, ki leži na SV, ca. 14,5 od Trebnjega na JZ in ca. 2,3 km od Krmelja na severu. Leži na južni strani državne ceste Trebnje - Mokronog - Boštanj R1 215/1163, od katere je oddaljen 185 m.
Od naselja Tržišče na vzhodu je oddaljen ca. 400 m, od Kaplje vasi na zahodu nekaj več kot 300 m zračne linije, od Podgore na severu, kjer je tudi najbližja individualna stanovanjska zgradba, pa ca. 200 m.
Kamnolom je oddaljen od območja poselitve in je dobro dostopen ter povezan z bližnjo in daljno okolico preko obstoječega cestnega omrežja.

Obravnavano območje OPPN predstavlja širitev obstoječega pridobivalnega prostora in nadaljevanje že obstoječe aktivnosti v prostoru - izkoriščanja mineralnih surovin (dolomita - tehničnega kamna).
Nadaljevanje eksploatacije je na isti lokaciji racionalno in ekonomično, vsekakor pa je pomembno in v širšem interesu lokalne skupnosti realizirati možnosti in ponuditi kvaliteten material iz lastnega kamnoloma.

Vplivi na neposredno okolico v času izkoriščanja v obliki začasne degradacije naravnega okolja ter motenj zaradi razstreljevanja in mehanizacije pri tehnološkem procesu so neizogibni, vendar je cilj z uporabo sodobnih in nadzorovanih metod in tehnološke opreme, z upoštevanjem preventivnih ukrepov in z optimalno izbrano odkopno metodo, katera bo omogočala sprotno sanacijo in rekultivacijo, jih omiliti oz. zmanjšati na minimum.

Koncept ureditve, pridobivanja, sanacije in rekultivacije je zasnovan na način, da se v največji meri upoštevajo in izkoristijo že obstoječe danosti in ureditve v prostoru.

Širitev obstoječega kamnoloma ne bo bistveno spremenila reliefne in krajinske značilnosti prostora. Načrtovana odkopna metoda, smeri odpiranja in fazno izkoriščanje zagotavljajo le začasno degradacijo prostora in sicer v ožjih pasovih naravnega okolja - sprotno sanirani in rekultivirani kamnolom bo ponovno gozdna površina.

Pri načrtovanju so upoštevane smernice nosilcev urejanja prostora - vse ureditve in dejavnosti na območju kamnoloma so podrejene ohranjanju naravnih razmer in vzpostavitvi ekološkega ravnovesja na eksploatacijskem območju.

Vse ureditve in dejavnosti na območju kamnoloma so podrejene ohranjanju naravnih razmer in vzpostavitvi ekološkega ravnovesja na eksploatacijskem območju.



IZSEK IZ KATASTRA
M 1:10000

OBČINSKI PODROBNI PROSTORSKI NAČRT
IZKORIŠČANJE MINERALNE SUROVINE S SANACIJO IN PREDELAVO GRADBENIH ODPADKOV KAPLJA VAS (OPPN 32-01)

LEGENDA:

	meja območja OPPN
LN	območje obstoječega nadzemnega pridobivalnega prostora
	predvidena širitev nadzemnega pridobivalnega prostora
	parcelne meje
	obstoječi objekti
	osnovni prikaz formiranja novih etaž - dokončni parametri etaž bodo verificirani s stabilnostnim izračunom v projektnih rešitvah Rudarskega projekta
	meja pridobivalnega prostora
	predelava gradbenih odpadkov
infrastruktura	
	gozdne poti
	dostop na območje in območje preureditve obstoječega cestnega priključka
	dostopna pot
	SN elektrika
	NN elektrika
	vodovod
	telekomunikacije

S
Z V
J

U5. PRIKAZ UREDITEV GLEDE POTEKA OMREŽIJ IN PRIKLJUČEVANJA OBJEKTOV NA GOSPODARSKO JAVNO INFRASTRUKTURO TER GRAJENO JAVNO DOBRO - SITUACIJA INFRASTRUKTURE M 1:2000

region
PROJEKTIVNI BIRO BREŽICE d.o.o.
8250 BREŽICE, Cesta prvih borcev 11, SLOVENIJA
Tel.: 07 49 62 934, e-pošta: info@region.si
Ident. št. podjetja: IZS 0261

odgovorni vodja izdelave: David Tušar, univ.dipl.inž.arh.

identifikacijska številka: ZAPS 1287 A

datum izdelave geodetskega načrta: december 2020

U5.

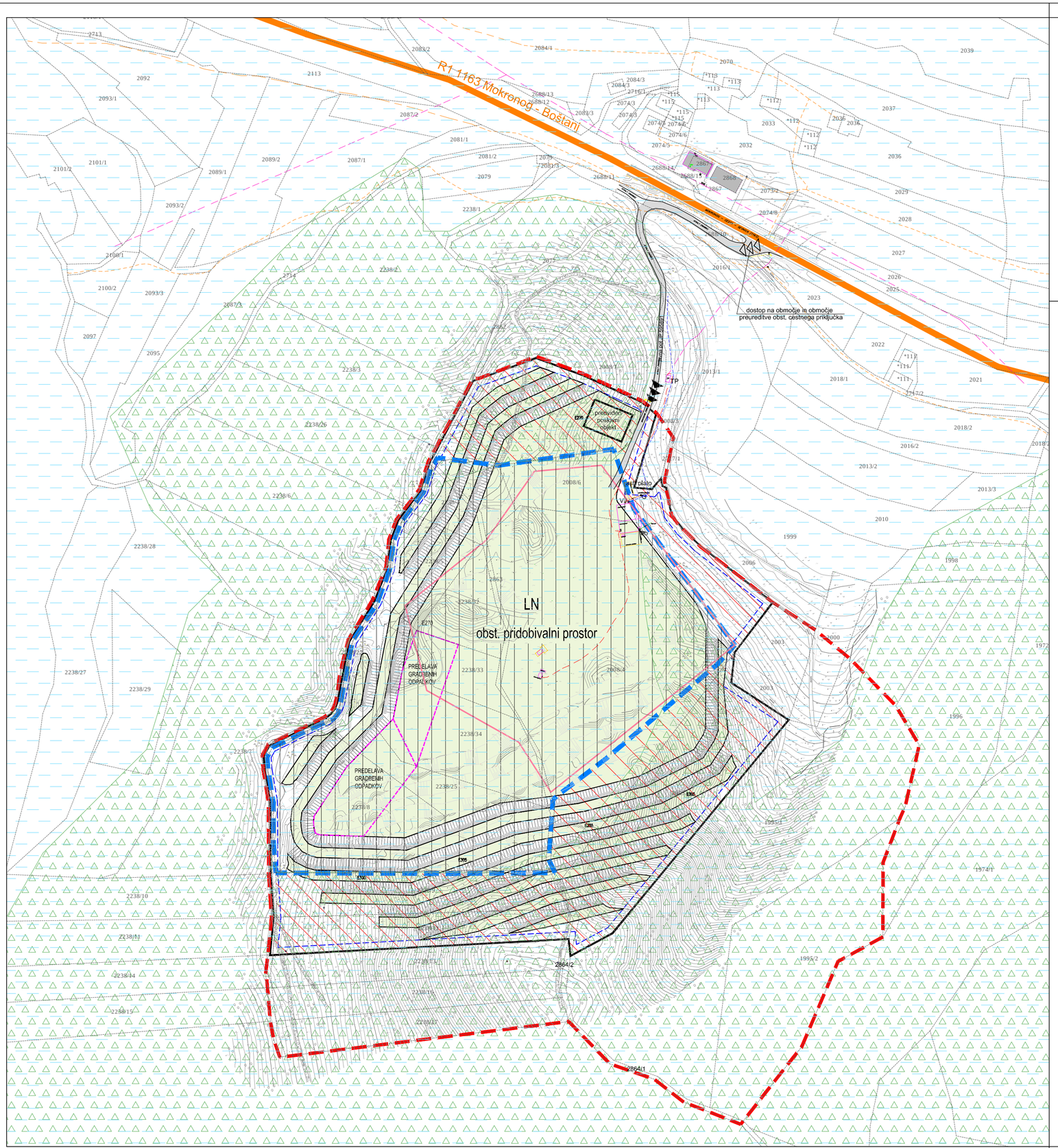
R1-1163 Mokronog - Boštanj
dostop na območje in območje preureditve obst. cestnega priključka
predvideni poskovni objekt
TP
LN
obst. pridobivalni prostor
PREDELAVA GRADBENIH ODPADKOV
PREDELAVA GRADBENIH ODPADKOV
E70
EVP
EVP
EVP
EVP
2713
2092
2093/1
2113
2083/2
2084/1
2070
2039
2084/3
2716/1
2688/13
2688/12
2083/3
2074/3
2074/4
2074/5
2074/6
2037
2033
2036
2032
2036
2081/1
2087/2
2081/2
2079
2081/3
2688/11
2688/14
2688/15
2868
2867
2073/2
2074/8
2029
2028
2027
2026
2025
2023
2022
2021
2018/1
2018/2
2016/1
2016/2
2013/1
2013/2
2013/3
2010
1999
1998
2006
2003
1972
1996
1995/1
1974/1
1995/2
2864/2
2864/1
2101/2
2101/1
2089/1
2089/2
2087/1
2093/2
2238/1
2100/1
2100/2
2093/3
2087/3
2097
2095
2238/3
2238/2
2714
2238/26
2238/6
2238/28
2238/27
2238/29
2238/10
2238/11
2238/14
2238/15
2238/16
2238/17
2238/32
2238/33
2238/34
2238/7
2238/25
2238/8
2238/30
2238/31
2238/12
2238/13
2238/4
2238/5
2238/9
2238/18
2238/19
2238/20
2238/21
2238/22
2238/23
2238/24
2238/35
2238/36
2238/37
2238/38
2238/39
2238/40
2238/41
2238/42
2238/43
2238/44
2238/45
2238/46
2238/47
2238/48
2238/49
2238/50
2238/51
2238/52
2238/53
2238/54
2238/55
2238/56
2238/57
2238/58
2238/59
2238/60
2238/61
2238/62
2238/63
2238/64
2238/65
2238/66
2238/67
2238/68
2238/69
2238/70
2238/71
2238/72
2238/73
2238/74

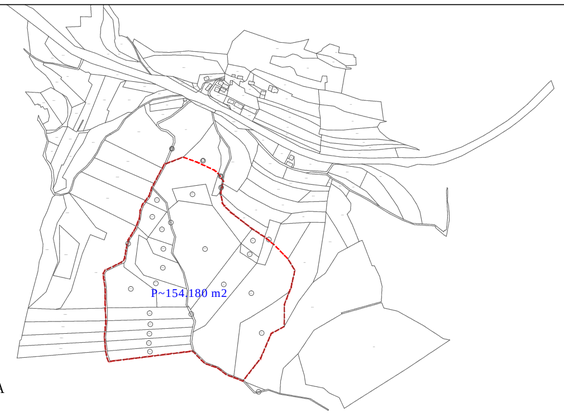

IZSEK IZ KATASTRA
M 1:10000

OBČINSKI PODROBNI PROSTORSKI NAČRT
IZKORIŠČANJE MINERALNE SUROVINE S SANACIJO IN PREDELAVO GRADBENIH ODPADKOV KAPLJA VAS (OPPN 32-01)

LEGENDA:

	meja območja OPPN
LN	območje obstoječega nadzemnega pridobivalnega prostora
	predvidena širitev nadzemnega pridobivalnega prostora
	parcelne meje
2008/4	obstoječe parcelne številke

S
Z V
J

U7. NAČRT PARCELACIJE M 1:2000

region
PROJEKTIVNI BIRO BREŽICE d.o.o.
8250 BREŽICE, Cesta prvih borcev 11, SLOVENIJA
Tel.: 07 49 62 934, e-pošta: info@region.si
Ident. št. podjetja: IZS 0261

odgovorni vodja izdelave: David Tušar, univ.dipl.inž.arh.

identifikacijska številka: ZAPS 1287 A

datum izdelave geodetskega načrta: december 2020

U7.

IV. SEZNAM PRILOG:

1. POVZETEK ZA JAVNOST
2. SEZNAM NOSILCEV UREJANJA PROSTORA, KI SO PODALI SMERNICE IN 1. MNENJA ZA PRIPRAVO OPPN ZA IZKORIŠ¯ANJE MINERALNE SUROVINE S SANACIJO IN PREDELAVO GRADBENIH ODPADKOV KAPLJA VAS
3. SMERNICE IN MNENJA NOSILCEV UREJANJA PROSTORA TER MOREBITNE STROKOVNE PODLAGE OSTALIH SLUŽB
4. OKOLJSKO PORO¯ILO
5. SEZNAM VELJAVNE ZAKONODAJE UPOŠTEVANE PRI IZDELAVI OPPN ZA IZKORIŠ¯ANJE MINERALNE SUROVINE S SANACIJO IN PREDELAVO GRADBENIH ODPADKOV KAPLJA VAS
6. IZVLE¯EK IZ OPN OB¯INE SEVNICA, KI SE NANAŠA NA OBRAVNAVANO OBMO¯JE OPPN ZA IZKORIŠ¯ANJE MINERALNE SUROVINE S SANACIJO IN PREDELAVO GRADBENIH ODPADKOV KAPLJA VAS
7. PRIKAZ STANJA OKOLJA
8. STROKOVNE PODLAGE NA KATERIH TEMELJIJO REŠITVE OPPN ZA IZKORIŠ¯ANJE MINERALNE SUROVINE S SANACIJO IN PREDELAVO GRADBENIH ODPADKOV KAPLJA VAS
9. OBRAZLOŽITEV IN UTEMELJITEV OPPN ZA IZKORIŠ¯ANJE MINERALNE SUROVINE S SANACIJO IN PREDELAVO GRADBENIH ODPADKOV KAPLJA VAS

OBČINSKI PODROBNI PROSTORSKI NAČRT (OPPN)
ZA IZKORIŠČANJE MINERALNE SUROVINE S SANACIJO
IN PREDELAVO GRADBENIH ODPADKOV KAPLJA VAS
(faza: Usklajeni predlog)

Vse dejavnosti v kamnolomu se bodo izvajale znotraj območja predvidenega z OPPN. Glede na trenutne potrebe in lastniške odnose bo širitev pridobivalnega prostora manjša od predvidenega območja površin nadzemnega pridobivalnega prostora (LN) iz OPN. Skupno območje OPPN obsega cca. 15,4 ha površin, širitev pridobivalnega prostora se bo izvajala na cca. 3,7 ha površin. Preostale pridobivalne površine določene z OPN, ki niso predmet tega OPPN, bodo obdelane takrat, ko bo izkazana potreba za širitev pridobivalnega prostora.

Nove ureditve ne predvidevajo večjih vsebinskih sprememb, ne ogrožajo naravnih vrednot, naravnih območij in biotske raznovrstnosti ter kulturne dediščine in se smiselno navezujejo na vse obstoječe ureditve:
- načrtuje se nadaljevanje pridobivanja dolomita oz. širitev obstoječega kopa s sprotno sanacijo in rekultivacijo, pridobivanje se bo izvajalo s sodobno tehnološko mehanizacijo, katera zagotavlja minimalne vplive na okolje, izbrana odkopna metoda pa predstavlja okolju prijazno tehnologijo, ker omogoča sprotno sanacijo in rekultivacijo.
- načrtuje se tudi obdelava odpadkov, ki nastanejo pri gradbenih delih in se bodo zbirali in obdelovali v pridobivalnem prostoru kamnoloma.

Izdelane so analize obstoječega stanja v prostoru, osnova za izdelavo OPPN-ja je izdelan Rudarski projekt za izkoriščanje in sanacijo, kamnolom Tržiče - širitev obstoječega pridobivalnega prostora - idejna zasnova (Geostern d.o.o., avgust 2019) in Načrt obdelave gradbenih odpadkov na napravi za obdelavo nenevarnih gradbenih odpadkov v kamnolomu Tržiče (Geostern d.o.o., januar 2022) - nakazane so strokovne rešitve, ki predstavljajo izhodišča za izdelavo OPPN 32-01: izkoriščanje mineralne surovine s sanacijo in predelavo gradbenih odpadkov Kaplja vas.
Ob upoštevanju pridobljenih smernic nosilcev urejanja prostora je izdelan dopolnjeni osnutek za javno razgrnitev.

Umestitev obravnavanega območja v širši prostor in območje OPPN ZA IZKORIŠČANJE MINERALNE SUROVINE S SANACIJO IN PREDELAVO GRADBENIH ODPADKOV KAPLJA VAS
Kamnolom Tržiče, v katerem podjetje AGM Pungerčar d.o.o. pridobiva tehnični kamen - dolomit in pesek, leži v občini Sevnica, v Mirenski dolini, 10 km zračne linije od mesta Sevnice, ki leži na SV, cca. 14,5 od Trebnjega na JZ in cca. 2,3 km od Krmelja na severu. Leži na južni strani državne ceste Trebnje - Mokronog - Boštanj R1 215/1163, od katere je oddaljen 185 m.

Od naselja Tržiče na vzhodu je oddaljen cca. 400 m, od Kaplje vasi na zahodu nekaj več kot 300 m zračne linije, od Podgore na severu, kjer je tudi najbližja individualna stanovanjska zgradba, pa cca. 200 m.
Kamnolom je oddaljen od območja poselitve in je dobro dostopen ter povezan z bližnjo in daljno okolico preko obstoječega cestnega omrežja.

Obravnavano območje OPPN predstavlja širitev obstoječega pridobivalnega prostora in nadaljevanje že obstoječe aktivnosti v prostoru - izkoriščanja mineralnih surovin (dolomita - tehničnega kamna).
Nadaljevanje eksploatacije je na isti lokaciji racionalno in ekonomično, vsekakor pa je pomembno in v širšem interesu lokalne skupnosti realizirati možnosti in ponuditi kvaliteten material iz lastnega kamnoloma.

Vplivi na neposredno okolico v času izkoriščanja v obliki začasne degradacije naravnega okolja ter motenj zaradi razstreljevanja in mehanizacije pri tehnološkem procesu so neizogibni, vendar je cilj z uporabo sodobnih in nadzorovanih metod in tehnološke opreme, z upoštevanjem preventivnih ukrepov in z optimalno izbrano odkopno metodo, katera bo omogočala sprotno sanacijo in rekultivacijo, jih omiliti oz. zmanjšati na minimum.

V skladu z Občinskim prostorskim načrtom občine je območje opredeljeno z oznako LN (KGV69.ru). To so površine nadzemnega pridobivalnega prostora oziroma območja mineralnih surovin - dolomita, ki so namenjene za izvajanje dejavnosti s področja izkoriščanja mineralnih surovin.
Celotno območje Kamnoloma Tržiče je v OPN Občine Sevnica po namenski rabi opredeljeno kot LN - površine nadzemnega pridobivalnega prostora, v enoti urejanja prostora - **KGV69.ru** in je predvideno za urejanje z OPPN.

Predvidena širitev pridobivalnega prostora, ki je predmet OPPN, se nahaja v neposrednem nadaljevanju obstoječega kopa Tržiče in v OPN predstavlja del enote urejanja prostora KGV69.ru - v delu predvidene širitve pridobivalnega prostora ima pobudnik urejene lastniške razmere; izdelane so tudi predhodne raziskave, katere ugotavljajo, da je predvidena lokacija širitve, glede kvalitete surovine, najprimernejša za nadaljnje pridobivanja mineralne surovine.

Območje OPPN:
Območje površin nadzemnega pridobivalnega prostora (LN, KGV69.ru) po OPN Sevnica, ki se rešuje z OPPN-32-01 je skupne površine cca. **15,4 ha** in obsega parc. št.: 2008/7 (del), 2008/3 (del), 2717/1 (del), 2008/6, 2862 (del), 2863, 2238/22, 2238/4, 2238/5, 2238/32, 2238/33, 2238/34, 2238/25, 2238/8, 2008/4, 2003, 2000 (del), 1995/1, 1995/2, 2864/2, 2864/1 (del), 2238/9, 2238/12, 2238/13, 2238/16 in 2238/17, vse k.o. 1397 Tržiče.

Širitev pridobivalnega prostora je manjša od predvidenega območja površin nadzemnega pridobivalnega prostora (LN) iz OPN in se bo izvajala na cca. 3,75 ha površin (celotno predvideno območje širitve pridobivalnega prostora po OPN je površine cca. 9,5 ha).

Območje širitve pridobivalnega prostora, predmet tega OPPN je površine cca. **3,75 ha** in obsega parc. št.: 2008/7 (del), 2008/6, 2863, 2238/22 (del), 2238/4, 2238/5, 2238/32, 2238/33, 2238/34, 2238/25, 2238/8, 2008/4, 2003 (del), 2864/2 (del), 2238/9 in 2238/12, vse k.o. 1397 Tržiče.

Izhodišča za izdelavo OPPN ZA IZKORIŠČANJE MINERALNE SUROVINE S SANACIJO IN PREDELAVO GRADBENIH ODPADKOV KAPLJA VAS
Izhodišča za ureditev so:
- Rudarski projekt za izkoriščanje in sanacijo kamnolom Tržiče - širitev obstoječega pridobivalnega prostora - idejna zasnova (Geostern d.o.o., RP-3/19 IDZ ZS, avgust 2019)
- določila v Občinskem prostorskem načrtu Občine Sevnica (Uradni list RS, št. 94/12, 100/12 - popr., 57/13, 1/16, 17/16), Odlok o spremembah in dopolnitvah Odloka o Občinskem prostorskem načrtu Občine Sevnica (Uradni list RS, št. 33/18 in 70/19)
- Rudarski projekt za izkoriščanje in sanacijo kamnolom Tržiče - širitev obstoječega pridobivalnega prostora - idejna zasnova (Geostern d.o.o., RP-3/19 IDZ ZS, avgust 2019)
- Načrt obdelave gradbenih odpadkov na napravi za obdelavo nenevarnih gradbenih odpadkov v kamnolomu Tržiče - načrt ravnanja z gradbenimi odpadki - osnutek za OPPN 32-01, Kaplja vas (Geostern d.o.o., januar 2022)
- Geološko - rudarsko poročilo o stabilnosti brežin v kamnolomu Tržiče (Geostern d.o.o., GR 4/21 DB, september 2021)
- obstoječe ureditve
- navezave novih ureditev na obstoječe ureditve

Predmet OPPN ZA IZKORIŠČANJE MINERALNE SUROVINE S SANACIJO IN PREDELAVO GRADBENIH ODPADKOV KAPLJA VAS

Predmet OPPN za izkoriščanje mineralne surovine s sanacijo in predelavo gradbenih odpadkov Kaplja vas je določitev pogojev za nadaljevanje izkoriščanja mineralnih surovin (dolomita - tehničnega kamna in peska) oz. širitve pridobivalnega prostora na obstoječi lokaciji kamnoloma Tržiče s sprotno in končno sanacijo ter rekultivacijo in predelavo nenevarnih gradbenih odpadkov, ki jih je možno z ustreznimi postopki predelati in pridobiti reciklirani gradbeni produkt, ki se ga lahko uporabi v gradbene namene.
V območju OPPN so dovoljene naslednje izvedbe gradbenih in drugih del:
- gradnja objektov
- rekonstrukcija objektov
- spremembe namembnosti objektov ali njihovih delov (skladno z dopustnimi dejavnostmi)
- gradnja nezahtevnih in enostavnih objektov
- vzdrževanje objektov.

Usmeritve za gradnjo
Pred pričetkom raziskovalnih ter pripravljalnih del in eksploatacije je potrebno pridobiti rudarsko pravico za gospodarsko izkoriščanje skladno s predpisi s področja rudarstva.
Obstoječe stanje
Kamnolom je, gledano v smeri urinega kazalca, od vzhoda do severa obdan z gosto poraslim gozdom. Od severa proti vzhodu se ta redči in je kamnolom samo s te strani odprt proti Podgori, le-tu meji tudi na kmetijske površine.

Znotraj kamnoloma je postavljen kompleks nadkritih kontejnerjev za potrebe investitorja, ob kontejnerjih je izvedena betonska ploščad z lovilcem olj. Kontejnerji so priključeni na vodovodno omrežje, odpadne vode se vodijo v obst. greznico na praznjenje. Drugih objektov znotraj kamnoloma, v njegovi neposredni bližini ali daljni okolici ni. Kontejnerji se bodo prestavljali glede na potek in razvoj odkopavanja kamnoloma ali odstranili, saj je v poglobitvi predviden armirano betonski objekt z delavnicami, sanitarijami, garderobami in skladiščem za rezervne dele in orodje ter pisarno.
Dostopna pot do območja kamnoloma je z deloma asfaltirane in deloma makadamske dostopne poti JP 595891, ki bo makadamska tudi ostala.
Odkopavanje dolomita se izvaja proti Z in V, kar omogoča delno izvajanje sprotne sanacije.
Kamnolom je oddaljen od območja poselitve in je dobro dostopen ter povezan z bližnjo in daljno okolico preko obstoječega cestnega omrežja.

Osnovni način in koncept pridobivanja dolomita delno ostaneta takšna kot pri dosedanjem odkopavanju in izkoriščanju mineralne surovine. Pridobivanje se izvaja s posameznih delovnih etaž višine 15 m in minimalne širine 7 m z ripanjem in odkopavanjem z bagrom ter občasno pikiranjem. Miniranje se izvaja zelo poredko. Za premetavanje dolomita z etaže, ki nima neposrednega dostopa do osnovnega platoja, se uporabljajo večinoma bagri. Pridobivanje dolomita se bo izvajalo od zgoraj navzdol, torej od vrha kamnoloma proti koti osnovnega platoja po posameznih etažah. Odkopavanje se izvaja občasno. V osnovnem projektu je bil določen naklon delovne etaže K=65°, ki se je izkazal dovolj varen za stabilnost delovnih brežin kamnoloma. Varnostni steber zajema pas, ki je najmanj 5 m (vrisano na situaciji) oddaljen od zunanje meje kamnoloma in tako omogoča izvedbo varovalnih ukrepov (ograja in table) za preprečitev dostopa na zgornji rob kamnoloma za ljudi in živali.
Dela se bodo izvajala zgolj podnevi.

Sanacijo kamnoloma in etaž, osnovnega dostopnega platoja in dostopne ceste je potrebno izvajati sprotno. To pomeni, da bo potrebno na končne sanacijske etažne ravnine-berme, ki so široke 7 m, nasipati humus z začasnih deponij odkrivke. Debelina nasutega humusa naj bo od 0,3 do 0,5 m, ki se zatravi in posadi avtohtone vrste drevja. Na robovih berm je potrebno izdelati varovalni nasip iz večjih kosov kamnine, prekrite s travno rušo.

Predelava odpadkov
V kamnolomu se bo lahko izvajalo tudi zbiranje in predelava gradbenih odpadkov, za kar mora investitor pridobiti OVD. Del območja kamnoloma je možno izrabiti tudi za izvajanje dejavnosti ravnanja z gradbenimi odpadki in sicer za potrebe zbiranja in predelave gradbenih odpadkov.

Na območju OPPN je skladno s predpisi, ki določajo vrste objektov glede na zahtevnost (danes: Uredba o razvrščanju objektov, Ur. l. RS, št. 37/18) dovoljena gradnja nezahtevnih in enostavnih objektov, ki sovpadajo z dopustnimi dejavnostmi ter pod pogojem, da nimajo negativnih vplivov na okolje, ne zahtevajo večjih posegov ter ohranjajo naravne razmere območja (nadstrešnica, ograje, podporni zidovi, gozdne poti, učne poti, sprehajalne poti, kolesarske in jahalne poti, opazovalnice, informacijske table). Objekti morajo biti gradbeno in oblikovno kvalitetni, dovoljeni so le takšni načini gradnje, ki ne spreminjajo predvidene krajinske in reliefne značilnosti.

Ozelenitve in pogozditve območja kamnoloma se izvajajo načrtno in sprotno z zatravitvijo in zasaditvijo avtohtonih grmovnih in drevesnih vrst - izvaja se sprotna zasaditev brežin z namenom čim hitrejše zarasti območja in vzpostavitve ugodnih pogojev za človeka in živali.

Pripravil: Region, projektivni biro Brežice d.o.o.

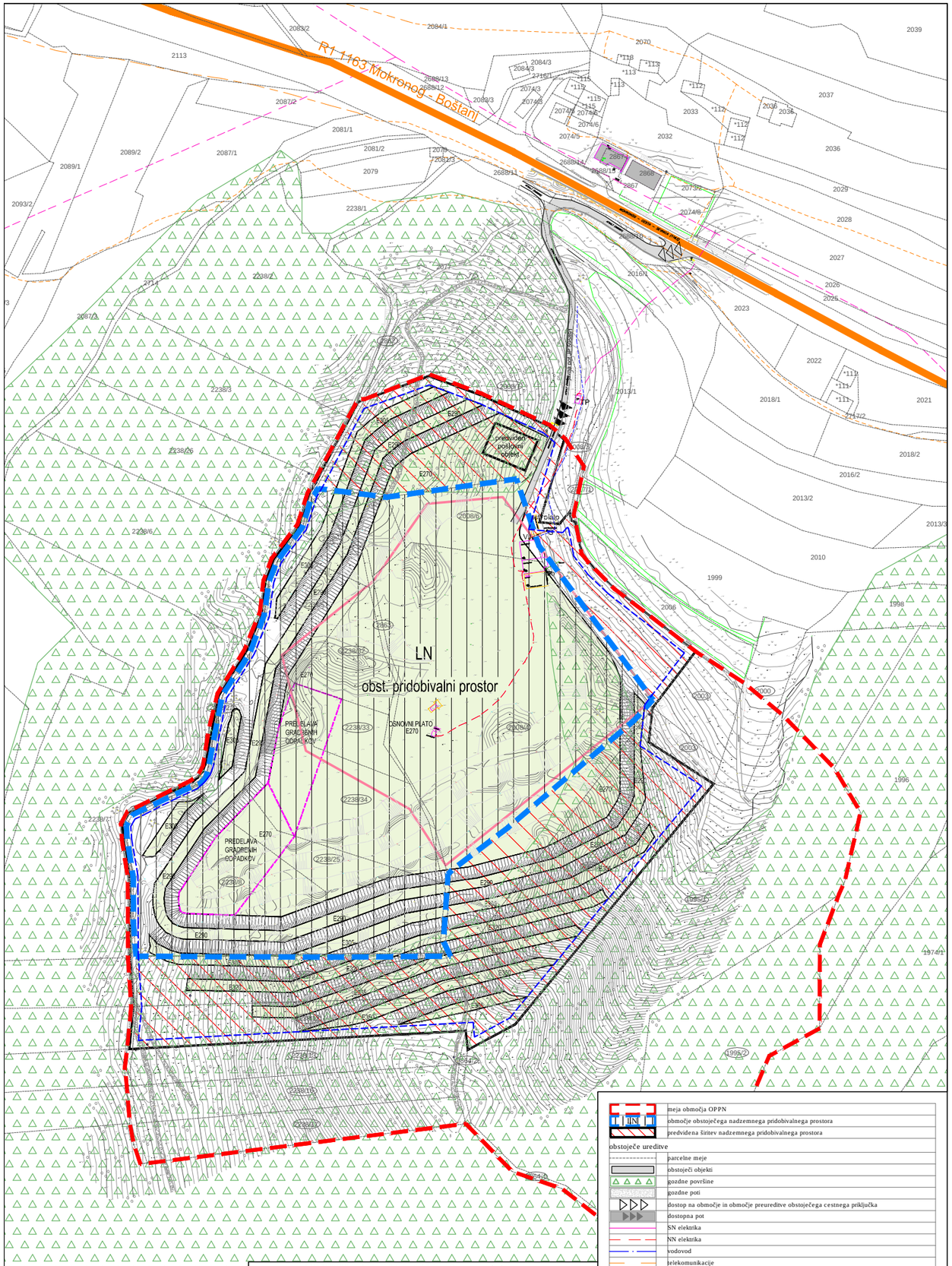

	meja območja OPPN
LN	območje obstoječega nadzemnega pridobivalnega prostora
	predvidena širitev nadzemnega pridobivalnega prostora
obstoječe ureditve	
	parcelne meje
	obstoječi objekti
	gozdne površine
	gozdne poti
	dostop na območje in območje preureditve obstoječega cestnega priključka
	dostopna pot
	SN elektrika
	NN elektrika
	vodovod
	telekomunikacije
predvidena ureditev	
	osnovni prikaz formiranja novih etaž - dokončni parametri etaž bodo verificirani s stabilnostnim izračunom v projektnih rešitvah Rudarskega projekta
	meja pridobivalnega prostora
	odstranitev obstoječih objektov
	predelava gradbenih odpadkov

UREDITVENA SITUACIJA v času pridobivanja

region
PROJEKTIVNI BIRO BREŽICE d.o.o.
8250 BREŽICE, Cesta prvih borcev 11, SLOVENIJA
Tel.: 07 49 62 934, e-pošta: info@region.si
Ident. št. podjetja: IZS 0261

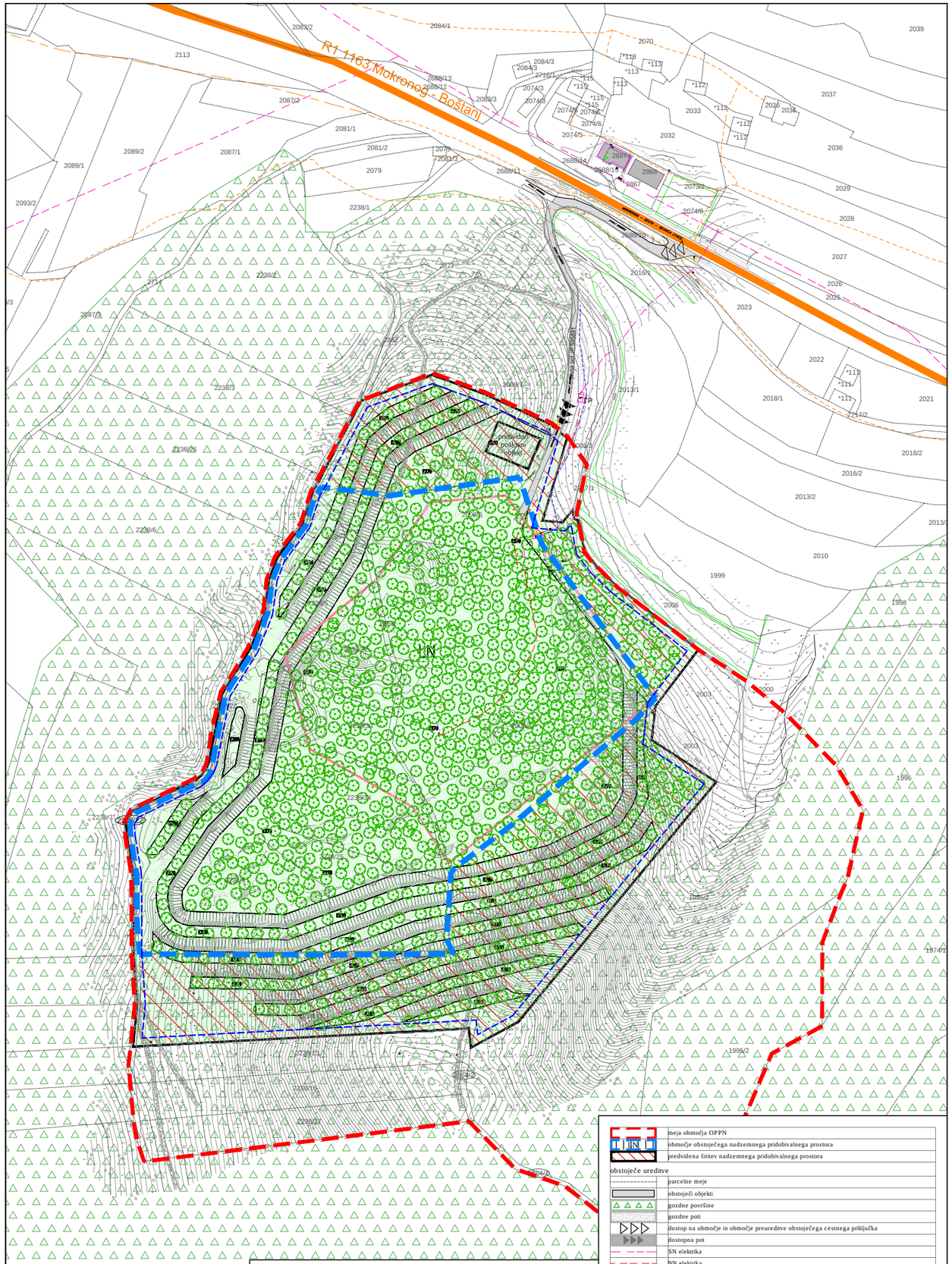

	meja območja OPPN
LN	območje obstoječega nadzemnega pridobivalnega prostora
	predvidena širitev nadzemnega pridobivalnega prostora
obstoječe ureditve	
	parcelne meje
	obstoječi objekti
	gozdne površine
	gozdne poti
	dostop na območje in območje preureditve obstoječega cestnega priključka
	dostopna pot
	SN elektrika
	NN elektrika
	vodovod
	telekomunikacije
predvidena ureditev	
	meja saniranega in rekultiviranega kamnoloma
	gozdne površine - po sanaciji in rekultivaciji

UREDITVENA SITUACIJA po sanaciji in rekultivaciji

region
PROJEKTIVNI BIRO BREŽICE d.o.o.
8250 BREŽICE, Cesta prvih borcev 11, SLOVENIJA
Tel.: 07 49 62 934, e-pošta: info@region.si
Ident. št. podjetja: IZS 0261

2. SEZNAM NOSILCEV UREJANJA PROSTORA, KI BODO PODALI SMERNICE IN MNENJA ZA PRIPRAVO OPPN ZA IZKORIŠČANJE MINERALNE SUROVINE S SANACIJO IN PREDELAVO GRADBENIH ODPADKOV KAPLJA VAS

Državni in lokalni nosilci urejanja prostora, ki sodelujejo v postopku priprave OPPN:

- Ministrstvo za okolje in prostor, Direktorat za prostor, graditev in stanovanja, Dunajska cesta 48, 1000 Ljubljana
- Ministrstvo za okolje in prostor, Direktorat za okolje, Sektor za strateško presojo vplivov na okolje, Dunajska cesta 48, 1000 Ljubljana
- Ministrstvo za obrambo, Uprava RS za zaščito in reševanje, Vojkova c. 61, 1000 Ljubljana
- Ministrstvo za obrambo, Direktorat za logistiko, Vojkova c. 61, 1000 Ljubljana
- Ministrstvo za kmetijstvo, gozdarstvo in prehrano, Direktorat za gozdarstvo, lovstvo in ribištvo, Dunajska 22, 1000 Ljubljana
- Ministrstvo za infrastrukturo, Direktorat za energetiko, Langusova ulica 4, 1000 Ljubljana (za področje rudarstva in energetike)
- Ministrstvo za infrastrukturo, Tržaška cesta 19, 1535 Ljubljana
- Ministrstvo za infrastrukturo, Direkcija RS za infrastrukturo, Sektor za upravljanje cest, Območje Novo mesto, Ljubljanska cesta 36, 8000 Novo mesto
- Ministrstvo za okolje, podnebje in energijo, Langusova ulica 4, 1535 Ljubljana
- Ministrstvo za kulturo, Direktorat za kulturno dediščino, Maistrova 10, 1000 Ljubljana
- Zavod za varstvo kulturne dediščine RS, Glavni trg 1, 3000 Celje
- Ministrstvo za naravne vire in prostor, Direkcija RS za vode, Sektor območja spodnje Save, Novi trg 9, 8000 Novo mesto
- Ministrstvo za zdravje, Direktorat za javno zdravje, Štefanova ul. 5, 1000 Ljubljana
- Zavod RS za varstvo narave, OE Celje, Vodnikova ul. 3, 3000 Celje
- Zavod za gozdove Slovenije, OE Brežice, Cesta bratov Milavcev 61, 8250 Brežice
- Elektro Celje d.d., Vrunčeva 2a, 3000 Celje
- Občina Sevnica, Glavni trg 19a, 8290 Sevnica
- Javno podjetje Komunala d.o.o. Sevnica, Naselje heroja Maroka 17, 8290 Sevnica
- Krajevna skupnost Tržišče, Tržišče 23, 8295 Tržišče

Pozivi za izdajo smernic k osnutku OPPN v katerih so bili pozvani pristojni nosilci urejanja prostora, da v roku 30 dni od prejema vloge pošljejo smernice, so bili poslani 22.02.2021.

Pozivi za izdajo 1. mnenj ter mnenj o ustreznosti okoljskega poročila in sprejemljivosti vplivov na okolje k osnutku OPPN v katerih so bili pozvani pristojni nosilci urejanja prostora, da v roku 30 dni od prejema vloge pošljejo mnenja, so bili poslani 06.07.2022.

Pozivi za izdajo 2. mnenj ter mnenj o sprejemljivosti vplivov na okolje k predlogu OPPN v katerih so bili pozvani pristojni nosilci urejanja prostora, da v roku 30 dni od prejema vloge pošljejo mnenja, so bili poslani 25.09.2023.

3. SMERNICE IN MNENJA NOSILCEV UREJANJA PROSTORA TER MOREBITNE STROKOVNE PODLAGE OSTALIH SLUŽB

REPUBLIKA SLOVENIJA
REPUBLIKA SLOVENIJA
MINISTRSTVO ZA OKOLJE IN PROSTOR
Podpisnik: Vesna Kolar Planinšič
Izdajatelj: SI-PASS-CA
Številka certifikata: 063A879E000000005
Potek veljavnosti: 21. 12. 2025
Čas podpisa: 03. 06. 2021 16:22
Št. dok.: 35409-100/2021-2550-6

REPUBLIKA SLOVENIJA
MINISTRSTVO ZA OKOLJE IN PROSTOR
DIREKTORAT ZA OKOLJE
Sektor za strateško presojo vplivov na okolje

Dunajska cesta 48, 1000 Ljubljana

T: 01 478 7174
F: 01 478 7425
E: gp.mop@gov.si
www.mop.gov.si

REGION Projektivni biro Brežice d.o.o.

mitja.baskovic@region.si

Številka: 35409-100/2021/6
Datum: 3. 6. 2021

Zadeva: Občinski podrobni prostorski načrt za izkoriščanje mineralne surovine s sanacijo in predelavo gradbenih odpadkov Kaplja vas (OPPN 32-01) Seznanitev z dejstvi in okoliščinami, pomembnimi za odločitev v postopku celovite presoje vplivov na okolje skladno z določbami 9. in 146. člena Zakona o splošnem upravnem postopku (Uradni list RS. št. 24/06-UPB2, 105/06-ZUS-1, 126/07, 65/08, 47/09-odl. US, 8/2010, 82/2013 in 175/20 – ZIUOPDVE; v nadaljevanju ZUP)

Ministrstvo za okolje in prostor, Direktorat za okolje, Sektor za strateško presojo vplivov na okolje (v nadaljevanju Ministrstvo), je dne 3. 5. 2021 prejelo vlogo pooblaščenca Občine Sevnica, podjetja Region Projektivni biro Brežice d.o.o., Cesta prvih borcev 11, 8250 Brežice, št. 3273/U-19 z dne 30. 4. 2021, za odločitev o izvedbi celovite presoje vplivov na okolje za Občinski podrobni prostorski načrt za izkoriščanje mineralne surovine s sanacijo in predelavo gradbenih odpadkov Kaplja vas (OPPN 32-01), (v nadaljnjem besedilu: OPPN).

Vlogi je bilo priloženo naslednje gradivo:
- Pooblastilo, št. 021-0001/2020 z dne 11. 11. 2020;
- mnenje Zavoda za gozdove Slovenije, št. 350-5/21-2, z dne 3. 3. 2021;
- smernice Direkcije RS za vode, št. 35020-41/2021-2, z dne 7. 4. 2021;
- mnenje Zavoda RS za varstvo narave, št. 1-III-105/3-O-20/GK, z dne 16. 3. 2021;
- mnenje Ministrstva za zdravje s prilogo št. 354-31/2021-2 (256), z dne 16. 3. 2021;
- mnenje Ministrstva za kulturo, št. 35012-43/2021/3, z dne 18. 3. 2021;
- mnenje Ministrstva za kmetijstvo, gozdarstvo in prehrano s področja gozdarstva, št. 3401-105/2008/63, z dne 5. 3. 2021.

Gradivo je bilo objavljeno na spletni strani Občine Sevnica, in sicer:
- Izhodišča za pripravo OPPN 32-01: Izkoriščanje mineralne surovine s sanacijo in predelavo gradbenih odpadkov Kaplja vas, (Region Projektivni biro Brežice d.o.o., št. projekta 3273/U-19, avgust 2020);
- Sklep o postopku priprave Občinskega podrobnega prostorskega načrta za izkoriščanje mineralne surovine s sanacijo in predelavo gradbenih odpadkov Kaplja vas (OPPN 32-01), št. 3505-0001/2020, z dne 9. 11. 2020.

Po 40. členu Zakona o varstvu okolja (Uradni list RS, št. 39/2006-ZVO-1-UPB1, 49/06-ZMetD, 66/06 - odl. US, 33/07-ZPNačrt, 57/08-ZFO-1A, 70/08, 108/09, 48/12, 57/12, 92/13, 56/15, 102/15, 30/16, 61/17 – GZ, 21/18 – ZNOrg, 84/18 – ZIURKOE in 158/20, v nadaljevanju ZVO-1) je treba v postopku priprave plana, programa, načrta ali drugega splošnega akta (v nadaljnjem besedilu: plan), katerega izvedba lahko pomembno vpliva na okolje, izvesti celovito presojo vplivov na okolje, s katero se ugotovi in oceni vplive na okolje in vključenost zahtev varstva okolja, ohranjanja narave, varstva človekovega zdravja in kulturne dediščine v plan, ter pridobiti potrdilo ministrstva o sprejemljivosti njegove izvedbe na okolje. ZVO-1 v drugem odstavku 40. člena določa, da se za plan izvede celovita presoja vplivov na okolje, če se s planom določa ali načrtuje poseg v okolje, za katerega je treba izvesti presojo vplivov na okolje skladno z določbami 51. člena ZVO-1, ali če je zanj zahtevana presoja sprejemljivosti po predpisih o ohranjanju narave. Na podlagi tretjega odstavka 40. člena ZVO-1 se celovita presoja vplivov na okolje izvede tudi za drug plan, če ministrstvo oceni, da bi lahko njegova izvedba pomembneje vplivala na okolje.

Po določilu drugega odstavka 51. člena ZVO-1 Vlada RS predpiše vrste posegov, za katere je treba izvesti presojo vplivov na okolje, na podlagi njihovih značilnosti, lokacije in možnih vplivov na okolje. Obveznost te presoje se ugotavlja po Uredbi o posegih v okolje, za katere je treba izvesti presojo vplivov na okolje (Uradni list RS, št. 51/14, 57/15, 26/17 in 105/20; v nadaljevanju Uredba).

Ministrstvo je gradivo preučilo in ugotovilo, da območje OPPN obsega obstoječi kamnolom Tržišče z območjem za njegovo širitev. OPPN obsega zemljišča in dele zemljišč na parcelah št. 2008/7, 2008/3, 2717/1, 2008/6, 2862, 2238/26, 2238/6, 2863, 2238/4, 2238/5, 2238/33, 2238/34, 2238/25, 2238/22, 2238/8, 2008/4, 2003, 2000, 2864, 1995/1, 1995/2, 2238/9, 2238/12, 2238/13, 2238/16, 2238/17, vse k.o. Tržišče, v skupni izmeri približno 15,4 ha. Območje je z veljavnim občinskim prostorskim načrtom namenjeno površinam nadzemnega pridobivalnega prostora mineralnih surovin (LN). Z OPPN je predvidena širitev kamnoloma na delu pridobivalnega območja velikosti približno 10 ha, sprotna sanacija in rekultivacija območja. Na območju je predvidena tudi predelava in začasno deponiranje gradbenih odpadkov (vrsta in količina odpadkov nista podani). Dostop do območja je po obstoječi dovozni poti.
Na podlagi predloženega gradiva ni možno natančno ugotoviti, ali je za OPPN treba izvesti presojo vplivov na okolje v skladu z 51. členom ZVO-1.

Na podlagi 101. člena Zakona o ohranjanju narave (Uradni list RS, št. 96/04-ZON-UPB2, 61/06-ZDru-1, 8/10 ZSKZ-B, 46/14, 21/18-ZNOrg, 31/18 in 82/20; v nadaljevanju ZON) se celovita presoja vplivov na okolje izvede za plane, ki bi lahko pomembno vplivali na zavarovano območje, posebno varstveno območje ali potencialno posebno ohranitveno območje sami po sebi ali v povezavi z drugimi plani.

V postopku je Zavod RS za varstvo narave (v nadaljnjem besedilu ZRSVN) podal mnenje št. 1-III-105/3-O-20/GK, z dne 16. 3. 2021, v katerem je navedel, da OPPN in območje njegovega daljinskega vpliva leži izven posebnega varstvenega območja (območja Natura 2000) in zavarovanega območja. ZRSVN zato ocenjuje, da za OPPN ni treba izvesti presoje sprejemljivosti vplivov izvedbe planov in posegov na varovana območja, kot to določa 101. člen ZON.

Ministrstvo je v postopku preučilo tudi obstoj drugih okoljskih razlogov za uvedbo celovite presoje vplivov na okolje po določilu tretjega odstavka 40. člena ZVO-1 in skladno z 2. členom Uredbe o merilih za ocenjevanje verjetnosti pomembnejših vplivov izvedbe plana, programa, načrta ali drugega splošnega akta in njegovih sprememb na okolje v postopku celovite presoje vplivov na okolje (Uradni list RS, št. 9/09; v nadaljnjem besedilu Uredba o merilih). Skladno s 3. členom Uredbe o merilih je prejelo mnenja ZRSVN, Ministrstva za kulturo, Ministrstva za

zdravje, ki je posredoval mnenje Nacionalnega inštituta za javno zdravje (v nadaljnjem besedilu NIJZ), Ministrstva za kmetijstvo, gozdarstvo in prehrano s področja gozdarstva, Zavoda za gozdove Slovenije in smernice Direkcije RS za vode (v nadaljnjem besedilu DRSV), ki so v prilogi.

ZRSVN je v mnenju št. 1-III-105/3-O-20/GK, z dne 16. 3. 2021, ugotovil, da OPPN ne bo imel pomembnih vplivov na naravne vrednote in biotsko raznovrstnost.

Ministrstvo za kmetijstvo, gozdarstvo in prehrano je posredovalo mnenje s področja gozdarstva, št. 3401-105/2008/63, z dne 5. 3. 2021. V mnenju je navedlo, da na podlagi predloženega izvedba OPPN ne bo imela pomembnih vplivov na okolje z vidika gozdarstva in lovstva.

Zavod za gozdove Slovenije je posredoval mnenje št. 350-5/21-2, z dne 3. 3. 2021. V mnenju je ugotovil, da OPPN ne bo imel pomembnih vplivov na gozd in gozdni prostor.

Direkcija RS za vode je podala konkretne smernice, št. 35020-41/2021-2, z dne 7. 4. 2021, v katerih se je opredelila tudi do verjetnosti pomembnejših vplivov OPPN na okolje. Na območju OPPN je obstoječ kamnolom, ki je v erozijskem območju, kjer veljajo običajni zaščitni ukrepi. OPPN ne sega na vodovarstveno območje in v njegovi bližini ni vodotokov. Skladno z navedenim Direkcija RS za vode meni, da za OPPN ni treba izvesti celovite presoje vplivov na okolje.

Ministrstvo za kulturo je podalo mnenje, št. 35012-43/2021/3, z dne 18. 3. 2021. V mnenju je navedlo, da na območju OPPN in na vplivnem območju njegovih posegov ni enot kulturne dediščine, vpisanih v register kulturne dediščine. Ministrstvo za kulturo zato meni, da ni verjetnosti pomembnejših vplivov OPPN na kulturno dediščino.

Ministrstvo za zdravje je posredovalo mnenje NIJZ, št. 354-31/2021-2 (256), z dne 16. 3. 2021, s katerim soglaša. NIJZ je v mnenju navedel, da bo izvedba OPPN na območju in v njegovi okolici lahko ima pomembne vplive zlasti na povečanje hrupa, vibracij in emisij prašnih delcev zaradi izvajanja dejavnosti znotraj kamnoloma (pridobivanje mineralne surovine, drobljenje frakcij in predelava gradbenih odpadkov) ter zaradi transporta, nastajanja komunalnih in padavinskih odpadnih vod, izcednih vod iz deponij gradbenih odpadkov, nastajanja odpadkov iz dejavnosti ter onesnaževanja tal in podzemnih voda zaradi neustreznega ravnanja z nevarnimi snovmi. Območja, ki bodo verjetno prizadeta so bližnja stanovanjska območja (oddaljeno cca. 200 m) in območje vodnega vira za lastno oskrbo s pitno vodo (oddaljeno cca. 180 m), za katerega je bilo izdano vodno dovoljenje. Skladno z navedenim NIJZ meni, da bo izvedba plana lahko pomembno vplivala na zdravje ljudi.

Ministrstvo je po pregledu gradiva in mnenj, na podlagi meril iz 2. člena Uredbe o merilih, ki se nanašajo na značilnosti plana, značilnosti vplivov ter pomen in ranljivost območij, ki bodo verjetno prizadeta, ugotovilo, da:

- se z OPPN načrtuje ureditev obstoječega kamnoloma ter širitev pridobivalnega prostora mineralnih surovin s sanacijo in predelavo gradbenih odpadkov;
- se z OPPN ne spreminja namenska raba prostora;
- OPPN ne sega v naravne vrednote in območja biotske raznovrstnosti, območja kulturne dediščine in krajine s priznanim varstvenim statusom, poplavna in vodovarstvena območja;
- OPPN ne bo bistveno vplival na gozd in gozdni prostor;
- se z OPPN načrtuje predelava gradbenih odpadkov (količina in vrsta gradbenih odpadkov nista znani) ter deponiranje le teh, ki lahko, v primeru predelave in deponiranja nevarnih gradbenih odpadkov, pomembno vpliva na okolje;
- je zaradi širitve pridobivalnega prostora, predelave materiala in gradbenih odpadkov, transporta ter lokacije v bližini stanovanjskih območij in vodnega vira za zagotavljanje lastne

oskrbe s pitno vodo pričakovati vplive OPPN na zdravje ljudi, kar je v mnenju ugotovil tudi NIJZ.

Ministrstvo na podlagi gradiva in predloženih mnenj ugotavlja, da je za OPPN treba izvesti celovito presojo vplivov na okolje po določilih tretjega odstavka 40. člena ZVO-1.

Na podlagi ugotovljenih dejstev in okoliščin ter določb 9. in 146. člena ZUP, ki določajo, da se stranka v postopku izjavi o dejstvih in okoliščinah pomembnih za odločitev, vas pozivamo, da se **v 15 dneh** od prejema tega dopisa izrečete o ugotovljenih okoliščinah in dejstvih, ki so razlog za uvedbo postopka celovite presoje vplivov na okolje za Občinski podrobni prostorski načrt za izkoriščanje mineralne surovine s sanacijo in predelavo gradbenih odpadkov Kaplja vas (OPPN 32-01).

Pripravila:

Mojca Lenardič
Podsekretarka

mag. Vesna Kolar Planinšič
Vodja Sektorja za SPVO

Priloge:
- smernice Direkcije RS za vode, št. 35020-41/2021-2
- mnenje ZRSVN št. 1-III-105/3-O-20/GK, z dne 16. 3. 2021
- mnenje Zavoda za gozdove Slovenije, št. 350-5/21-2
- mnenje Ministrstva za kulturo, št. 35012-43/2021/3
- mnenje Ministrstva za zdravje s prilogo št. 354-31/2021-2 (256)
- mnenje Ministrstva za kmetijstvo, gozdarstvo in prehrano s področja gozdarstva, št. 3401-105/2008/63

V vednost (elektronsko):
- Občina Sevnica, obcina.sevnica@siol.net

REPUBLIKA SLOVENIJA
MINISTRSTVO ZA OKOLJE IN PROSTOR

DIREKCIJA REPUBLIKE SLOVENIJE ZA VODE

Sektor območja spodnje Save

Novi trg 9, 8000 Novo mesto

T: 07 391 76 20
F: 07 391 76 30
E: gp.drsv@gov.si
www.dv.gov.si

PREJETO
20 -04- 2021

Številka: 35020-41/2021-2
Datum: 7. 4. 2021

Direkcija Republike Slovenije za vode (v nadaljevanju: DRSV) izdaja na podlagi prvega odstavka 119. člena v povezavi s tretjim in petim odstavkom 110. člena Zakona o urejanju prostora (Uradni list RS, št. 61/17; v nadaljevanju: ZUreP-2) ter 61. člena Zakona o vodah (Uradni list RS, št. 67/02, 2/04-ZZdrI-A, 41/04-ZVO-1, 57/08, 57/12, 100/13, 40/14 in 56/15; v nadaljevanju: ZV-1), naslednje

KONKRETNE SMERNICE
s področja upravljanja z vodami za pripravo občinskega podrobnega prostorskega načrta za izkoriščanje mineralne surovine s sanacijo in predelavo gradbenih odpadkov Kaplja vas (OPPN 32-01)

I.

Pri pripravi občinskega podrobnega prostorskega načrta za izkoriščanje mineralne surovine s sanacijo in predelavo gradbenih odpadkov Kaplja vas (v nadaljevanju: OPPN 32-01), za katerega je bil s strani župana sprejet sklep o pripravi OPPN 32-01, št. 3505-0001/2020 z dne 9. novembra 2020 (v nadaljevanju: Sklep) in Izhodišči za pripravo OPPN 32-01, št. 3273/U-19 z dne avgust 2020, ki jih je izdelala družba REGION d.o.o., Cesta prvih borcev 11, 8250 Brežice (v nadaljevanju: izhodišča za pripravo OPPN) je treba upoštevati Splošne smernice s področja upravljanja z vodami ter naslednje konkretne smernice oz. usmeritve:

1. Pri načrtovanju prostorskih ureditev je treba upoštevati usmeritve za načrtovanje, podane v Občinskem prostorskem načrtu Občine Sevnica.
2. V projektni dokumentaciji za pridobitev gradbenega dovoljenja mora biti tekstualno in grafično ustrezno obdelana in v ustreznem merilu prikazana ureditev na obravnavanih parcelah na geodetski kotirani in katastrski situaciji, iz katere bo razvidna dispozicija obstoječih in načrtovanih objektov, ureditev okolice, vsa obstoječa in načrtovana komunalna infrastruktura.
3. Projektna rešitev odvajanja in čiščenja padavinskih in komunalnih odpadnih vod mora biti usklajena z Uredbo o odvajanju in čiščenju komunalne odpadne vode (Uradni list RS, št. 98/15), Uredbo o emisiji snovi in toplote pri odvajanju odpadnih voda v vode in javno kanalizacijo (Uradni list RS, št. 64/12 in spremembe).
4. Projektne rešitve predelave in deponije gradbenih odpadkov ter sanacije in rekultivacije kamnoloma morajo biti v skladu z Uredbo o obremenjevanju tal z vnašanjem odpadkov (Uradni list RS, št. 34/08 in 61/11), Uredbo o ravnanju z odpadki iz rudarskih in drugih dejavnosti izkoriščanja mineralnih surovin (Uradni list RS, št. 43/08 in 30/11).
5. Območje predmetne gradnje se nahaja na erozijskem območju, kjer veljajo običajni zaščitni ukrepi in plazljivem območju velike verjetnosti pojavljanja plazov. Pred nadaljnjim načrtovanjem je potrebno pridobiti mnenje geomehanika in zaključke geomehanskega poročila dosledno upoštevati. Pri načrtovanju, gradnji in uporabi na območju OPPN je potrebno upoštevati prepovedi in omejitve v skladu z določili 87., 88. in 89. člena Zakona o vodah. Na ureditvenem območju je potrebno zagotoviti stabilnost brežin, odvodnjavanje in preprečevanje erozije, v skladu z geomehanskim poročilom.
6. Za vso škodo, ki bi nastala na vodnem režimu zaradi neustrezne ali nekvalitetne izvedbe del ali projekta, je v celoti odgovoren investitor.

7. V času izkoriščanja je potrebno zagotoviti vse potrebne varnostne ukrepe in tako organizacijo, da bo preprečeno onesnaževanje voda, izlitje nevarnih tekočin na prosto, ali v zemljo.
8. V projektu je treba prikazati oziroma opisati mesto deponije viška zemeljskega in gradbenega materiala. Višek izkopanega materiala ni dovoljeno nekontrolirano odlagati na teren in z njim zasipavati struge in poplavnega prostora vodotokov. Začasne deponije morajo biti locirane in urejene tako, da ni oviran odtok vode, imeti morajo urejen odtok padavinskih voda in morajo biti zaščitene pred erozijo in odplavljanjem materiala.
9. Predvideti je potrebne ureditve po končani eksploataciji. V sklopu sanacije in rekultivacije je potrebno odstraniti vse za potrebe izvajanja del postavljene provizorije in odstraniti vse ostanke začasnih deponij. Vse z izkoriščanjem v kamnolomu prizadete površine je potrebno krajinsko ustrezno urediti oziroma ustrezno sonaravno sanirati.

II.

Izvedba OPPN **verjetno ne bo pomembneje vplivala na okolje** z vidika upravljanja z vodami.

O b r a z l o ž i t e v:

Občina Sevnica, Glavni trg 19, 8290 Sevnica je javno objavila Sklep in Izhodišča za pripravo OPPN 32-01 ter naslovni organ po pooblaščencu, z dopisom št. 3273/U-19 z dne 15. 2. 2021 pozvala, da v skladu s prvim odstavkom 119. člena v povezavi s petim odstavkom 110. člena ZUreP-2, poda konkretne smernice.

Javno objavljeno gradivo vsebuje:
- Izhodišča,
- Grafične prikaze: izsek iz OPPN z vrisanim območjem OPPN, pregledna situacija
- Sklep o pripravi OPPN,
- Javno naznanilo,
- Pooblastilo.

ZV-1 v petem odstavku 61. člena določa, da ministrstvo poda smernice k načrtovanim prostorskim ureditvam v skladu s predpisi o prostorskem načrtovanju.

Predmet Izhodišč za pripravo OPPN 32-01 je določitev pogojev za nadaljevanje izkoriščanja mineralnih surovin (dolomita – tehničnega kamna) oz. širitev pridobivalnega prostora na obstoječi lokaciji kamnoloma Tržišče s sprotno in končno sanacijo ter rekultivizacijo. V kamnolomu se izvaja tudi predelava in začasno deponiranje gradbenih odpadkov. Skupno območje OPPN obsega ca. 15,4 ha površin, širitev pridobivalnega prostora se bo izvajala na ca. 10 ha površine in obsega zemljišča s parc. št. del 2008/7, 2003, 2238/9, 2238/12, 2008/4, 20085/6, 22385/4, 22385/5, 22385/32, 22385/33, 2238/34, 22385/25, 2238/8, del 2863 in del 2864, vse k.o. 1397 Tržišče.

Območje, ki je predmet obravnave se ne nahaja na vodovarstvenem območju. Neposredno na območju ni vodotokov. Območje OPPN se nahaja na erozijskem območju, kjer veljajo običajni zaščitni ukrepi.

Glede na navedeno je zahteva po upoštevanju v I. točki navedenih konkretnih smernic, utemeljena.

DRSV v konkretnem postopku sodeluje tudi kot državni nosilec urejanja prostora pri celoviti presoji vplivov na okolje, zato zaradi ekonomičnosti postopka v tem dokumentu podaja tudi mnenje o verjetnosti pomembnejših vplivov izvedbe OPPN na okolje z vidika upravljanja z vodami in predlagan obseg in natančnost vsebin in informaciji, ki morajo biti vključena v okoljsko poročilo.

Na podlagi pregledane dokumentacije ocenjujemo, da za OPPN 32-01 z vidika upravljanja z vodami ni treba izvesti celovite presoje vplivov na okolje.

Glede na navedeno je II. točka mnenja utemeljena.

Pripravila:

Nika Pugelj, univ. dipl. geogr.
višja svetovalka

REPUBLIKA SLOVENIJA
REPUBLIKE SLOVENIJE ZA VODE
DIREKCIJA 12
Ljubljana

Vodja sektorja:

Alenka Kotar, univ. dipl. inž. grad.

Vročiti:

- REGION d.o.o., Cesta prvih borcev 11, 8250 Brežice (priporočeno s povratnico)
- Ministrstvo za okolje in prostor, Direktorat za prostor, graditev in stanovanja, Dunajska cesta 48, 1000 Ljubljana (po e-pošti),
- Ministrstvo za okolje in prostor, Direktorat za okolje, Sektor za SPVO, Dunajska cesta 48, 1000 Ljubljana (po e-pošti),
- Direkcija Republike Slovenije za vode, Hajdrihova 28c, 1000 Ljubljana (po e-pošti),

ZAVOD REPUBLIKE SLOVENIJE
ZA VARSTVO NARAVE

OBMOČNA ENOTA CELJE

Vodnikova ulica 3 | 3000 Celje
T 03 42 60 343
E zrsvn.oece@zrsvn.si | www.zrsvn.si

Številka: 1-III-105/3-O-20/GK
Datum: 16.03.2021

PREJETO
18 -03- 2021

Region projektivni biro Brežice d.o.o.
Cesta prvih borcev 11

8250 Brežice

Zadeva: OPPN 32-01:Izkoriščanje mineralne surovine s sanacijo in predelavo gradbenih odpadkov Kaplja vas

A. **Mnenje o obveznosti izvedbe presoje sprejemljivosti plana na varovana območja**
B. **Ocena verjetnosti pomembnejših vplivov izvedbe plana na naravne vrednote in biotsko raznovrstnost**

Z vlogo št.: 3273/U-19 z dne 15. 2. 2021, ste zaprosili naslovni zavod za mnenje o verjetnosti pomembnejših vplivov izvedbe plana z vidika varstva narave, v zvezi z OPPN 32-01:Izkoriščanje mineralne surovine s sanacijo in predelavo gradbenih odpadkov Kaplja vas.

Mnenje izdajamo po 101.a členu Zakona o ohranjanju narave (*Uradni list RS, št. 96/04 – uradno prečiščeno besedilo, 61/06 – ZDru-1, 8/10 – ZSKZ-B, 46/14, 21/18 – ZNOrg, 31/18 in 82/20*; v nadaljevanju ZON), skladno z 11. členom ter Prilogo 2 Pravilnika o presoji sprejemljivosti vplivov izvedbe planov in posegov v naravo na varovana območja (Uradni list RS, št. 130/04, 53/06, 38/10 in 3/11) ter 3. členom Uredbe o merilih za ocenjevanje verjetnosti pomembnejših vplivov izvedbe plana, programa, načrta ali drugega splošnega akta in njegovih sprememb na okolje v postopku celovite presoje vplivov na okolje (Uradni list RS, št. 9/09).

A. **Mnenje o obveznosti izvedbe presoje sprejemljivosti plana na varovana območja**

Po pregledu predložene dokumentacije je bilo ugotovljeno, da območje plana in njegovega daljinskega vpliva leži izven posebnega varstvenega območja (območja Natura 2000) in zavarovanega območja. Zato ocenjujemo, da presoje sprejemljivosti vplivov izvedbe plana v naravo na varovana območja ni treba izvesti.

B. **Ocena verjetnosti pomembnejših vplivov izvedbe plana na naravne vrednote in biotsko raznovrstnost**

Ocenjujemo, da plan verjetno ne bo pomembno vplival na naravne vrednote in biotsko raznovrstnost.

Pripravil:
Gregor Kalan
naravovarstveni svetovalec

Vodja OE Celje:
Tanja Košar Starič
naravovarstvena svetnica

Zavod RS za varstvo narave, Ljubljana
Ljubljana, Tobačna ul. 5
1

Poslati: naslovnik, arhiv

ZAVOD za GOZDOVE SLOVENIJE
Območna enota Brežice

PREJETO
04 -03- 2021

Region d.o.o.
Cesta prvih borcev 11
8250 Brežice

Datum: 3.3.2021
Številka: 350-5/21-2
Vaš znak: 3273/U-19

Zadeva: **Mnenje o verjetnosti pomembnejših vplivov izvedbe OPPN na okolje – k OPPN 32-01: Izkoriščanje mineralne surovine s sanacijo in predelavo gradbenih odpadkov Kaplja vas in pridobitev konkretnih smernic**

Zavod za gozdove (ZGS), OE Brežice je 18.02.2021 prejel poziv projektanta Region d.o.o. Brežice za pridobitev mnenja o verjetnosti pomembnih vplivov izvedbe OPPN na okolje – k OPPN 32-01: Izkoriščanje mineralne surovine s sanacijo in predelavo gradbenih odpadkov Kaplja vas in pridobitev konkretnih smernic. Gradivo je bilo dostopno na spletni strani občine Sevnica.

Na osnovi proučitve razpoložljivega gradiva ZGS OE Brežice ugotavlja, da izvedba OPPN ne bo imela pomembnih vplivov na okolje z vidika naše pristojnosti.

ZGS podaja naslednje konkretne smernice:

1. Po končanem izkoriščanju je na območju kamnoloma potrebno ponovno osnovati gozd. Z izkoriščanjem prizadeti gozdni prostor mora biti po končani eksploataciji ustrezno saniran, v smislu ekološke in funkcionalne skladnosti (pogozditev z ustreznimi vrstami, utrjevanje brežin).
2. Pri širitvi kamnoloma ni dovoljeno posegati v gozd izven območja, opredeljenega v občinskem podrobnem prostorskem načrtu (sečnja zaradi gradbenih dovozov, gradnje pomožnih objektov). Prepovedano je vsako zasipavanje in odlaganje materiala v okoliške gozdove in odstranjevanje zarasti.
3. Dostop na sosednja gozdna zemljišča mora biti zagotovljen v času priprave in v času izkoriščanja kamnoloma.
4. Pri poseku in spravilu lesa se mora upoštevati določila Pravilnika o izvajanju sečnje, ravnanju s sečnimi ostanki, spravilu in zlaganju gozdnih lesnih sortimentov (Uradni list RS št. 55/94 in dalje) in Uredbo o varstvu pred požari v naravnem okolju (Uradni list RS št. 4/06).
5. Krčitev gozda – posek dreves se lahko izvede po pridobitvi dovoljenja za izkoriščanje ob predhodni označitvi in evidentiranju gozdnega drevja, ki ga izvede Zavod. Zavod izda na podlagi dokončnega dovoljenja ugotovitveno odločbo, v kateri se določita količina in struktura dreves za posek.

Bratov Milavcev 61, 8250 Brežice
Tel.: +386 (0)7 49-91-600, fax.: +386 (0)7 49-91-613, www.zgs.gov.si, e-pošta: oebrezice@zgs. si

Pripravil
Boris Bogovič,
univ.dipl.inž.gozd.

REPUBLIKA SLOVENIJA ZAVOD ZA GOZDOVE SLOVENIJE NOSILEC JAVNEGA POOBLASTILA 08 OBMOČNA ENOTA BREŽICE

Vodja OE ZGS
Niko Rainer, univ.dipl.inž.gozd.

V vednost:
- ZGS KE Sevnica (po el. pošti)
- gp.mkgp@gov.si

REPUBLIKA SLOVENIJA
MINISTRSTVO ZA KULTURO

Maistrova ulica 10, 1000 Ljubljana

T: 01 369 59 00
F: 01 369 59 01
E: gp.mk@gov.si
www.mk.gov.si

REPUBLIKA SLOVENIJA
MINISTRSTVO ZA KULTURO

Podpisnik:Jelka Pirkovič
Izdajatelj:Republika Slovenija
Številka certifikata:53 05 da 9a 00 00
Potek veljavnosti:27.03.2025
Čas podpisa:08:37, 18.03.2021
Ref. št. dokumenta:35012-43/2021/3

REGION, Projektivni biro Brežice d.o.o.

mitja.baskovic@region.si

REJETO
18 -03- 2021

Številka: 35012-43/2021/3
Datum: 18. 3. 2021

Na podlagi poziva podjetja REGION, Projektivni biro Brežice d.o.o., Cesta prvih borcev 11, 8250 Brežice (v nadaljevanju: REGION, Projektivni biro Brežice d.o.o.), izdaja Ministrstvo za kulturo, Maistrova 10, 1000 Ljubljana (v nadaljevanju: Ministrstvo) na podlagi 119. člena v povezavi s 110. členom Zakona o urejanju prostora (Uradni list RS, št. 61/17; v nadaljevanju ZUreP–2) in na podlagi 76. člena Zakona o varstvu kulturne dediščine (Uradni list RS, št. 16/08, 123/08, 8/11 – ORZVKD39, 90/12, 111/13, 32/16 in 21/18 – ZNOrg); v nadaljevanju ZVKD-1) naslednje

**MNENJE O VERJETNOSTI
POMEMBNEJŠIH VPLIVOV PLANA NA KULTURNO DEDIŠČINO**

IN

KONKRETNE SMERNICE ZA

OBČINSKI PODROBNI PROSTORSKI NAČRT ZA IZKORIŠČANJE MINERALNE SUROVINE S SANACIJO IN PREDELAVO GRADBENIH ODPADKOV KAPLJA VAS (OPPN 32-01) V OBČINI SEVNICA

1. Podatki o vlogi

Podjetje REGION, Projektivni biro Brežice d.o.o., je z vlogo, št. 3273/U-19 z dne 15. 2. 2021, prejeto dne 18. 2. 2021, pozvalo Ministrstvo, da izda mnenje o verjetnosti pomembnejših vplivov plana na kulturno dediščino in konkretne smernice za občinski podrobni prostorski načrt za izkoriščanje mineralne surovine s sanacijo in predelavo gradbenih odpadkov Kaplja vas (OPPN 32-01) (v nadaljevanju: OPPN Kaplja vas).

V vlogi je bil naveden naslov spletnega strežnika Občine Sevnica, kjer je objavljeno gradivo:

- Sklep o postopku priprave Občinskega podrobnega prostorskega načrta za izkoriščanje mineralne surovine s sanacijo in predelavo gradbenih odpadkov Kaplja vas, št. 3505-0001/2020, 9. 11. 2020;

- Izhodišča za pripravo OPPN 32-01: Izkoriščanje mineralne surovine s sanacijo in predelavo gradbenih odpadkov Kaplja vas, izdelal REGION, Projektivni biro Brežice d.o.o., št. proj. 3273/U-19, avgust 2020.

2. Mnenje o verjetnosti pomembnejših vplivov plana na kulturno dediščino in arheološke ostaline

2.1. Mnenje o verjetnosti pomembnejših vplivov plana na kulturno dediščino

Gradivo smo pregledali v sodelovanju z ZVKDS OE Celje. Na območju urejanja ter v območju vplivov novih posegov, ni enot kulturne dediščine, vpisanih v register nepremične kulturne dediščine. **Menimo, da ni verjetnosti pomembnejših vplivov plana na kulturno dediščino.**

2.2. Mnenje o verjetnosti pomembnejših vplivov plana na arheološke ostaline

Skladno z drugim odstavkom 74. člena Zakona o varstvu kulturne dediščine (Uradni list RS, št. 16/08, 123/08, 8/11 – ORZVKD39, 90/12, 111/13, 32/16 in 21/18 – ZNOrg) je treba v postopkih priprave in sprejemanja planov presojati tudi vplive plana na arheološke ostaline. V primeru, da bi se s planom določal ali načrtoval poseg v okolje, za katerega je treba izvesti presojo vplivov na okolje (Uredba o vrstah posegov v okolje, za katere je treba izvesti presojo vplivov na okolje, Uradni list RS, št. 51/14, 57/15 in 26/17, v nadaljevanju: Uredba PVO), in obstoječi podatki ne omogočajo presoje vplivov na arheološke ostaline, je za tak plan treba izvesti predhodne arheološke raziskave za oceno potenciala. Podrobnejše usmeritve glede predhodnih arheoloških raziskav in presoje vplivov plana na arheološke ostaline so opredeljene v splošnem delu smernic za načrtovanje občinskih podrobnih prostorskih aktov z vidika varstva kulturne dediščine, točka 6, objavljenem na:
http://www.mk.gov.si/fileadmin/mk.gov.si/pageuploads/Ministrstvo/Direktorat_za_kulturno_dediscino/Nepremicna_dediscina/Prostor/OPPN_smernice_splosni_del_verzija4_P.pdf.

V primeru, da se s planom načrtuje poseg v okolje, za katerega je treba izvesti presojo vplivov na okolje na podlagi Uredbe PVO, **menimo, da obstaja verjetnost pomembnejših vplivov izvedbe plana na arheološke ostaline**.

3. Konkretne smernice

V samem območju urejanja ni enot nepremične kulturne dediščine. Konkretnih smernic za načrtovanje, ki bi izhajale iz varstvenih režimov, nimamo.

Lep pozdrav,

Pripravila:
Barbara Hace
višja svetovalka II

dr. Jelka Pirkovič
v. d. generalne direktorice
Direktorata za kulturno dediščino

Poslati (po e-pošti):
- naslovnik
- MOP, Direktorat za okolje, SSPVO, gp.mop@gov.si
- ZVKDS OE Celje, tajnistvo.ce@zvkds.si

Podpisnik: Marjeta Recek
Izdajatelj: Republika Slovenija
Serijska številka: 5a b7 8d db 00 00 00 00 56 7c f2 80
Datum podpisa: 15:21, 16.03.2021
Referenčna številka: 354-25/2021/4

REPUBLIKA SLOVENIJA
MINISTRSTVO ZA ZDRAVJE
DIREKTORAT ZA JAVNO ZDRAVJE

Štefanova ulica 5, 1000 Ljubljana

T: 01 478 60 07
F: 01 478 60 79
E: gp.mz@gov.si
www.mz.gov.si

Region d.o.o.
Cesta prvih borcev 11
8250 Brežice

Email: mitja.baskovic@region.si

Številka: 354-25/2021-4
Datum: 16. 3. 2021

Zadeva: Mnenje o verjetnosti pomembnejših vplivov plana na okolje in smernice za Občinski podrobni prostorski načrt za izkoriščanje mineralne surovine s sanacijo in predelavo gradbenih odpadkov Kaplja vas (OPPN 32-01)

V prilogi vam pošiljamo strokovno mnenje o verjetnosti pomembnejših vplivov plana na okolje in smernice za Občinski podrobni prostorski načrt za izkoriščanje mineralne surovine s sanacijo in predelavo gradbenih odpadkov Kaplja vas (OPPN 32-01), s stališča pristojnosti varovanja zdravja ljudi, ki jih je pripravil Nacionalni inštitut za javno zdravje.

Ministrstvo za zdravje soglaša s priloženim mnenjem in smernicami.

S spoštovanjem,

Pripravila:
Breda Kralj
višja svetovalka II

dr. Marjeta Recek
vodja Sektorja za varovanje zdravja

Priloge:
- mnenje in smernice Nacionalnega inštituta za javno zdravje, št. 354-31/2021-2 (256) z dne 16. 3. 2021.

NIJZ Nacionalni inštitut za **javno zdravje**

CENTER ZA ZDRAVSTVENO EKOLOGIJO

Trubarjeva 2
SI-1000 Ljubljana
t +386 1 2441 400
f +386 1 2441 447
www.nijz.si
info@nijz.si
ID DDV:
SI 44724535
TRR:

Številka: 354-31/2021-2 (256)
Ljubljana, dne 16. 03. 2021

REPUBLIKA SLOVENIJA
MINISTRSTVO ZA ZDRAVJE
DIREKTORAT ZA JAVNO ZDRAVJE
Štefanova ulica 5
1000 Ljubljana

Zadeva: Mnenje o verjetnosti pomembnejših vplivov plana na okolje in konkretne smernice za segment zdravje ljudi za plan: Občinski podrobni prostorski načrt za izkoriščanje mineralne surovine s sanacijo in predelavo gradbenih odpadkov Kaplja vas (OPPN 32-01), občina Sevnica

Skladno z vašo vlogo št. 354-25/2021-2 z dne 19. 02. 2021 vam posredujemo mnenje po 119. v povezavi s 110. členom Zakona o urejanju prostora (Ur. l. RS, št. 61/17) za segment zdravje ljudi za plan Občinski podrobni prostorski načrt za izkoriščanje mineralne surovine s sanacijo in predelavo gradbenih odpadkov Kaplja vas (OPPN 32-01).

Zahtevek za izdelavo mnenja izvira iz Vloge družbe Region Projektivni biro Brežice d.o.o., št. 3273/U-19 z dne 15. 02. 2021, ki je bila kot nosilcu urejanja prostora posredovana Ministrstvu za zdravje in je bila priložena vaši vlogi.

V pregled za izdelavo mnenja smo po elektronski pošti prejeli naslednjo dokumentacijo objavljeno na spletnem naslovu https://www.obcina-sevnica.si/sl/prostorski-portal/prostorski-akti/202101180737188 7/oppn-za-izkoriscanje-mineralne-surovine-s-sanacijo-in-predelavo-gradbenih-odpadkov-kaplja-vas-oppn-3201:

- Izhodišča za pripravo OPPN 32-01: Izkoriščanje mineralne surovine s sanacijo in predelavo gradbenih odpadkov. Izdelovalec: Region Projektivni biro Brežice d.o.o., Cesta prvih borcev 11, 8250 Brežice; št. projekta: 3273/U-19; datum: avgust 2020.

Kot izhodišče za izdelavo mnenja smo uporabili naslednjo zakonodajo in kriterije:

- 4. člen Zakona o zdravstvenem varstvu in zdravstvenem zavarovanju (Uradni list RS, št. 72/06 – uradno prečiščeno besedilo, 114/06 – ZUTPG, 91/07, 76/08, 62/10 – ZUPJS, 87/11, 40/12 – ZUJF, 21/13 – ZUTD-A, 91/13, 99/13 – ZUPJS-C, 99/13 – ZSVarPre-C, 111/13 – ZMEPIZ-1, 95/14 – ZUJF-C, 47/15 – ZZSDT, 61/17 – ZUPŠ, 64/17 – ZZDej-K in 36/19).

- Uredba o posegih v okolje, za katere je treba izvesti presojo vplivov na okolje (Uradni list RS, št. 51/14, 57/15, 26/17 in 105/20).
- Uredba o merilih za ocenjevanje verjetnosti pomembnejših vplivov izvedbe plana, programa, načrta ali drugega splošnega akta in njegovih sprememb na okolje v postopku celovite presoje vplivov na okolje, Ur.l. RS, št. 9/2009
- Kriteriji za ugotavljanje sprejemljivosti planov s stališča pristojnosti varovanja zdravja ljudi pred vplivi iz okolja v postopkih celovite presoje vplivov na okolje (Verzija 2), ki so objavljeni na spletni strani Ministrstva za zdravje (http://www.mz.gov.si/)

1 MNENJE O VERJETNOSTI POMEMBNEJŠIH VPLIVOV PLANA: VERJETNI POMEMBNI VPLIVI NA ZDRAVJE IN POČUTJE LJUDI

1.1 ZNAČILNOSTI PLANA

a) Splošno o planu

Z obravnavanim OPPN se v okviru Kamnoloma Tržišče načrtuje nadaljevanje pridobivanja dolomita oz. odpiranje novega kopa s sprotno sanacijo in rekultivacijo. Območje OPPN je skupne površine cca. 15.4 ha.

V kamnolomu se izvaja tudi predelava in začasno deponiranje gradbenih odpadkov, za kar je investitor pridobil OVD. Lokacija predelave in deponij je umeščena v pridobivalni prostor Kamnoloma Tržišče. Naprava za predelavo gradbenih odpadkov bo postavljena na AB ploščad. V poglobitvi je predviden armirano betonski objekt z delavnicami, sanitarijami, garderobami, in skladiščem za rezervne dele in orodje ter pisarno.

Dostopna pot do kamnoloma ostaja obstoječa, z državne ceste do območja kamnoloma.

b) Ugotovitve v zvezi s planom

Lokacija kamnoloma je oddaljena od območij poselitve in meji na gozd in kmetijske površine. Od naselja Tržišče na vzhodu je oddaljen ca. 400 m, od Kaplje vasi na zahodu nekaj več kot 300 m zračne linije, od Podgore na severu, kjer je tudi najbližja individualna stanovanjska zgradba, pa ca. 200 m.

Območje OPPN ne leži na vodovarstvenem območju. Na jugozahodu, v bližini okoli 180 m je izdano vodno dovoljenje - voda za lastno oskrbo s pitno vodo, številka zadeve: 35526-230/2010, , ki nima določenih vodovarstvenih območij.

1.2 ZNAČILNOSTI VPLIVOV IN OBMOČIJ, KI BODO VERJETNO PRIZADETA ZARADI VPLIVOV PLANA

a) Značilnosti vplivov

V zvezi z izvedbo plana lahko pričakujemo naslednje pomembnejše vplive na okolje, ki imajo lahko vpliv tudi na zdravje in počutje ljudi:

- onesnaževanje zraka zaradi razstreljevanja matične kamenine, manipulacij s pridobljenim materialom in gradbenimi odpadki vključno s transportom in drobljenjem mineralne surovine in gradbenih odpadkov v frakcije primerne za nadaljnjo uporabo,
- obremenjevanje okolja s hrupom zaradi obratovanja delovnih strojev in prometa s tovornimi vozili,
- obremenjevanje okolja z vibracijami zaradi razstreljevanja matične kamenine
- nastajanje komunalnih odpadnih vod, onesnaženih padavinskih odpadnih in izcednih vod iz začasnega odlagališča gradbenih odpadkov,
- nastajanje nenevarnih in nevarnih odpadkov vezanih na izvajanje dejavnosti

- Onesnaževanje tal in podzemne vode v primeru neustreznega ravnanja z nevarnimi snovmi ali nevarnimi odpadki ali nezgode z njimi.

b) Značilnosti območij, ki bodo verjetno prizadeta

Ureditveno območje obravnavanega OPPN je umeščeno v podeželsko krajino z manjšimi podeželskimi naselji. Najbližji zaselek s stanovanji je od območja OPPN oddaljen ca. 200 m.

Na jugozahodu, v oddaljenosti okoli 180 m je izdano vodno dovoljenje - voda za lastno oskrbo s pitno vodo, številka zadeve: 35526-230/2010, ki nima določenih vodovarstvenih območij.

1.3 POMEN IN RANLJIVOST OBMOČIJ, KI BODO VERJETNO PRIZADETA

Območja, ki bodo verjetno prizadeta, so sosednja podeželska stanovanjska območja, ki jih z vidika vplivov onesnaževanja okolja na zdravje ljudi ocenjujemo kot ranljiva.

1.4 MNENJE O VERJETNEM POMEMBNEM VPLIVU NA ZDRAVJE LJUDI:

Na osnovi rezultatov analize podatkov navedenih v dokumentaciji, ki smo jo prejeli na vpogled, ocenjujemo, da je verjetno, da izvedba plana Občinski podrobni prostorski načrt za izkoriščanje mineralne surovine s sanacijo in predelavo gradbenih odpadkov Kaplja vas (OPPN 32-01) v obliki in obsegu kot je to opisano v izhodiščih plana lahko ima pomemben vpliv na zdravje in počutje ljudi.

OBRAZLOŽITEV

Rezultati preveritve pričakovanih vplivov na okolje, ki jih bo glede na

- značilnosti plana,
- značilnosti vplivov in območij, ki bodo verjetno prizadeta zaradi vplivov plana
- pomen in ranljivost območij, ki bodo verjetno prizadeta

povzročila izvedba obravnavanega plana in imajo lahko vpliv na zdravje in počutje ljudi, so pokazali, da so spremembe posameznih sestavin okolja (kakovost zunanjega zraka, obremenjenost okolja s hrupom, vibracije, kakovost površinskih in podzemnih voda, oskrba s pitno vodo, ravnanje z odpadki) v obliki in obsegu kot je to opisano v izhodiščih plana lahko tolikšne, da bi lahko pomembneje vplivale na zdravje ljudi.

POJASNILA V ZVEZI Z OCENJEVANJEM VPLIVOV NA ZDRAVJE LJUDI:

Izhodišča, ki so bila uporabljena za mnenje o verjetnem pomembnem vplivu na zdravje ljudi, so naslednja:

- Odločitve o sprejemljivosti vplivov na zdravje temeljijo na mejnih vrednostih za onesnaženost okolja, ki so določene z veljavno slovensko zakonodajo s področja okolja (npr. za onesnaženost zraka, hrup v naravnem in življenjskem okolju, kakovost pitne vode, itd) ter drugih nacionalnih predpisih s področja ravnanja z okoljem, ki določajo mejne vrednosti, pravila ravnanja in podobno (npr. predpisi s področja urejanja emisij v vode in zrak, ravnanje z odpadki, itd.).
- V primeru presoje vpliva hrupa na zdravje in počutje ljudi pri oceni smiselno upoštevamo tudi smernice Svetovne zdravstvene organizacije iz leta 2018.
- Navedba v mnenju »da izvedba plana/posega verjetno ne bo imela pomembnejših vplivov na zdravje ljudi« pomeni, da stopnja tveganja za zdravje ljudi najverjetneje ne bo večja, kot je zajeta v mejne vrednosti, ki so določene z okoljsko zakonodajo. Z okoljsko zakonodajo določene mejne vrednosti so stvar politične odločitve in ne jamčijo popolne odsotnosti tveganja za pojav negativnih učinkov na zdravje ljudi.

- Pri izdelavi mnenja smo upoštevali tudi, da bodo izvajalci del in upravljavci posega v času življenjske dobe posega (gradnja, obratovanje, odstranitev) spoštovali pripadajočo veljavno okoljsko zakonodajo in drugo pripadajočo zakonodajo, ki je namenjena varovanju zdravja ljudi.

2 KONKRETNE SMERNICE

2.1 ZRAK

V zvezi z obratovanjem kamnoloma in predelavo gradbenih odpadkov je treba izvajati ukrepe za preprečevanje prašenja. Smiselno naj se uporabijo določila Uredbe o preprečevanju in zmanjševanju emisije delcev iz gradbišč, Uradni list RS, št. 21/11

2.2 HRUP

Hrup naj se pri viru zmanjša do najmanjše možne mere. Prepreči naj se širjenje hrupa z območja kamnoloma do bližnjih stanovanjskih hiš/stavb z varovanimi prostori.

Opozarjamo, da je Uredba o mejnih vrednostih kazalcev hrupa v okolju v ustavni presoji in menimo, da ta uredba zdravja ljudi pred hrupom ne ščiti v zadostni meri. Zato pri ocenjevanju vplivov hrupa na prebivalce v soseski predlagamo previdnost. Priporočamo, da se posege v prostor načrtuje tako, da bodo vplivi hrupa na prebivalce čim manjši. Skladno z zahtevo Evropske komisije, priporočili Svetovne zdravstvene organizacije in vsebino osnutka Strategije prostorskega razvoja Slovenije 2050, moramo postopno in dolgoročno zmanjševati število prebivalcev, ki živijo v okolju, ki je s hrupom obremenjeno nad 55 dBA podnevi in 50 dBA ponoči. Postopno in dolgoročno naj bi zato zagotovili za čim več prebivalcev Slovenije pogoje za območje II. stopnje varstva pred hrupom. V vsakem primeru se je treba izogibati stika območja gospodarske dejavnosti/prometne infrastrukture z območjem stavb z varovanimi prostori (stanovanja, vrtci, šole, bolnišnice, ipd.).

2.3 VODE

Prostori in mesta, kjer se bodo med gradnjo, obratovanjem in opustitvijo pretakale, skladiščile, uporabljale nevarne snovi, njihova embalaža in ostanki, vključno z začasnim skladiščenjem nevarnih odpadkov (npr. motorna goriva, olja in maziva, pesticidi) morajo biti urejeni kot zadrževalni sistem - lovilna skleda-, brez odtokov, neprepustna za vodo, odporna na vse snovi, ki se v njej nahajajo, dovolj velika, da zajamejo vso morebiti razlito ali razsuto količino snovi oziroma tekočin.

V enakem smislu zadrževalnega sistema je treba zagotoviti tudi zajem požarnih voda, kadar obstaja kakršna koli verjetnost onesnaženja požarnih voda (posledično tudi površinskih in podzemnih voda ter tal) z nevarnimi snovmi.

Prometne cestne, manipulativne in intervencijske površine in površine mirujočega prometa (npr. parkirišča za delovne stroje, tovorna vozila) morajo biti utrjene, odvajanje onesnaženih padavinskih odpadnih voda s teh površin mora biti urejeno preko zadrževalnikov, usedalnikov, lovilnikov olj.

3 MINIMALNI OBSEG VSEBIN, KI MORAJO BITI V ZVEZI Z VPLIVI NA ZDRAVJE LJUDI OBRAVNAVANE V OKOLJSKEM POROČILU

Minimalni obseg vsebin, ki morajo biti v zvezi z vplivi na zdravje ljudi obravnavane v okoljskem poročilu je naslednji:

- onesnaževanje zraka,
- hrup

- vibracije
- Vplivi na podzemne vključno z vplivi na oba izvira, ki se uporabljata za lastno oskrbo s pitno vodo,
- Vpliv na oskrbo s pitno vodo

Pripravili:

Andrej Uršič, univ. dipl. biol. ANDREJ URŠIČ Digitalno podpisal ANDREJ URŠIČ Datum: 2021.03.16 08:05:43 +01'00'

dr. Sonja Jeram, univ. dipl. biol. SONJA JERAM Digitalno podpisal SONJA JERAM Datum: 2021.03.16 08:18:23 +01'00'

Ivanka Gale, dr. med., spec. hig. in javn. zdravja IVANKA GALE Digitally signed by IVANKA GALE Date: 2021.03.16 08:22:04 +01'00'

za Peter Otorepec, dr. med. spec. higiene in MDPŠ
Predstojnik

IRENA VENINŠEK PERPAR Digitalno podpisal IRENA VENINŠEK PERPAR Datum: 2021.03.16 08:25:53 +01'00'

V vednost:
- naslov
- arhiv, tu

NACIONALNI INŠTITUT ZA JAVNO ZDRAVJE NIJZ 23

REPUBLIKA SLOVENIJA
MINISTRSTVO ZA KMETIJSTVO, GOZDARSTVO IN PREHRANO
DIREKTORAT ZA GOZDARSTVO IN LOVSTVO
Dunajska cesta 22, 1000 Ljubljana

T: 01 478 91 44
F: 01 478 90 21
E: gp.mkgp@gov.si
www.mkgp.gov.si

PREJETO
05 -03- 2021

Region, Projektivni biro Brežice d. o. o.
Cetsa prvih borcev 11
8250 Brežice
mitja.baskovic@region.si

Številka: 3401-105/2008/63
Datum: 5. 3. 2021

Zadeva: **OPPN 32-01: Izkoriščanje mineralne surovine s sanacijo in predelavo gradbenih odpadkov Kaplja vas: posebne smernice in mnenje o verjetnosti pomembnejših vplivov izvedbe na okolje s področij gozdarstva in lovstva**

Zveza: vaša vloga št. 3273/U-19 z dne 15. 2. 2021

Na podlagi 110. člena Zakona o urejanju prostora (Uradni list RS, št. 61/17; v nadaljnjem besedilu: ZUreP-2) izdaja Ministrstvo za kmetijstvo, gozdarstvo in prehrano, Direktorat za gozdarstvo in lovstvo, naslednje

1. posebne smernice s področij gozdarstva in lovstva za pripravo OPPN 32-01: Izkoriščanje mineralne surovine s sanacijo in predelavo gradbenih odpadkov Kaplja vas

- Po končanem izkoriščanju je treba na območju kamnoloma ponovno osnovati gozd. Z izkoriščanjem prizadeti gozdni prostor mora biti po končani eksploataciji ustrezno saniran, v smislu ekološke in funkcionalne skladnosti (pogozditev z ustreznimi vrstami, utrjevanje brežin).
- Pri širitvi kamnoloma ni dovoljeno posegati v gozd izven območja, opredeljenega v občinskem podrobnem prostorskem načrtu (sečnja zaradi gradbenih dovozov, gradnje pomožnih objektov). Prepovedano je vsako zasipavanje in odlaganje materiala v okoliške gozdove in odstranjevanje zarasti.
- Dostop na sosednja gozdna zemljišča mora biti zagotovljen v času priprave in v času izkoriščanja kamnoloma.
- Pri poseku in spravilu lesa se mora upoštevati določila Pravilnika o izvajanju sečnje, ravnanju s sečnimi ostanki, spravilu in zlaganju gozdnih lesnih sortimentov (Uradni list RS, št. 55/94, 95/04, 110/08 in 83/13) in Uredbo o varstvu pred požari v naravnem okolju (Uradni list RS št. 4/06).
- Krčitev gozda – posek dreves se lahko izvede po pridobitvi dovoljenja za izkoriščanje ob predhodni označitvi in evidentiranju gozdnega drevja, ki ga izvede Zavod. Zavod izda na podlagi dokončnega dovoljenja ugotovitveno odločbo, v kateri se določita količina in struktura dreves za posek.

REPUBLIKA SLOVENIJA
MINISTRSTVO ZA KMETIJSTVO,
Podpisnik: Robert Reonja
Datum in čas podpisa: 13:22, 05.03.2021

2. mnenje o verjetnosti pomembnejših vplivov izvedbe na okolje

- Na osnovi proučitve razpoložljivega gradiva ugotavljamo, da izvedba OPPN ne bo imela pomembnih vplivov na okolje z vidika gozdarstva in lovstva.

To mnenje je bilo pripravljeno na podlagi pregleda razpoložljivega gradiva in strokovnega mnenja Zavoda za gozdove Slovenije, št. 350-5/21-2 z dne 3. 3. 2021.

S spoštovanjem.

Pripravila:
Marjetka Jošt
višja svetovalka III

mag. Robert Režonja
generalni direktor

Poslano po el. pošti:
- naslovniku: mitja.baskovic@region.si

Poslano v vednost po el. pošti:
- MOP, Direktorat za okolje, Sektor za strateško presojo vplivov na okolje: gp.mop@gov.si

REPUBLIKA SLOVENIJA
MINISTRSTVO ZA OKOLJE IN PROSTOR

Dunajska cesta 48, 1000 Ljubljana

T: 01 478 7400
F: 01 478 7425
E: gp.mop@gov.si
www.mop.gov.si

PREJETO
30 -06- 2021

Številka: 35409-100/2021-2550-7
Datum: 22. 6. 2021

Ministrstvo za okolje in prostor izdaja na podlagi 38.a člena Zakona o državni upravi (Uradni list RS, št. 113/05-ZDU-1-UPB4, 126/07-ZUP-E, 48/09,8/10-ZUP-G, 8/12-ZVRS-F, 21/12, 47/13, 12/14 in 90/14), 40. člena Zakona o varstvu okolja (Uradni list RS, št. 39/2006-ZVO-1-UPB1, 49/06-ZMetD, 66/06 - odl. US, 33/07-ZPNačrt, 57/08-ZFO-1A, 70/08, 108/09, 48/12, 57/12, 92/13, 56/15, 102/15, 30/16, 61/17 – GZ, 21/18 – ZNOrg, 84/18 – ZIURKOE in 158/20), v povezavi s 110. In 119. členom Zakona o urejanju prostora (ZUreP-2) (Uradni list RS, št. 61/17), prvega odstavka 101. a člena Zakona o ohranjanju narave (Uradni list RS, št. 96/04-ZON-UPB2, 61/06-ZDru-1, 46/14, 21/18-ZNOrg, 31/18 in 82/20; v nadaljevanju ZON) in 145. člena Zakona o splošnem upravnem postopku (Uradni list RS. št. 24/06-UPB2, 105/06-ZUS-1, 126/07, 65/08, 47/09-odl. US, 8/2010, 82/2013 in 175/20 – ZIUOPDVE) v upravni zadevi določitve planov, za katere je treba izvesti postopek celovite presoje njihovih vplivov na okolje, za Občinski podrobni prostorski načrt za izkoriščanje mineralne surovine s sanacijo in predelavo gradbenih odpadkov Kaplja vas (OPPN 32-01), pripravljavcu plana, Občini Sevnica, Glavni trg 19 a, 8290 Sevnica, ki ga zastopa podjetje Region, Projektivni biro Brežice d.o.o., Cesta prvih borcev 11, 8250 Brežice, naslednjo

ODLOČBO

1. V postopku priprave Občinskega podrobnega prostorskega načrta za izkoriščanje mineralne surovine s sanacijo in predelavo gradbenih odpadkov Kaplja vas (OPPN 32-01) je treba izvesti celovito presojo vplivov na okolje.
2. V postopku priprave Občinskega podrobnega prostorskega načrta za izkoriščanje mineralne surovine s sanacijo in predelavo gradbenih odpadkov Kaplja vas (OPPN 32-01) ni treba izvesti presoje sprejemljivosti vplivov izvedbe plana v naravo na varovana območja.
3. V tem postopku ni bilo stroškov.

Obrazložitev

Pripravljavec plana, Občina Sevnica, Glavni trg 19 a, 8290 Sevnica, ki ga zastopa podjetje Region, Projektivni biro Brežice d.o.o., Cesta prvih borcev 11, 8250 Brežice, je na Ministrstvo za okolje in prostor (v nadaljnjem besedilu Ministrstvo) podal vlogo, št. 3273/U-19, z dne 30. 4. 2021, prejeto dne 3. 5. 2021, za izdajo odločitve o obveznosti izvedbe celovite presoje vplivov na okolje za Občinski podrobni prostorski načrt za izkoriščanje mineralne surovine s sanacijo in predelavo gradbenih odpadkov Kaplja vas (OPPN 32-01), (v nadaljnjem besedilu: OPPN).

Vlogi je bilo priloženo:
- Pooblastilo, št. 021-0001/2020 z dne 11. 11. 2020;
- mnenje Zavoda za gozdove Slovenije, št. 350-5/21-2, z dne 3. 3. 2021;
- smernice Direkcije RS za vode, št. 35020-41/2021-2, z dne 7. 4. 2021;
- mnenje Zavoda RS za varstvo narave, št. 1-III-105/3-O-20/GK, z dne 16. 3. 2021;

- mnenje Ministrstva za zdravje s prilogo št. 354-31/2021-2 (256), z dne 16. 3. 2021;
- mnenje Ministrstva za kulturo, št. 35012-43/2021/3, z dne 18. 3. 2021;
- mnenje Ministrstva za kmetijstvo, gozdarstvo in prehrano s področja gozdarstva, št. 3401-105/2008/63, z dne 5. 3. 2021.

Gradivo je bilo objavljeno na spletni strani Občine Sevnica, in sicer:
- Izhodišča za pripravo OPPN 32-01: Izkoriščanje mineralne surovine s sanacijo in predelavo gradbenih odpadkov Kaplja vas, (Region Projektivni biro Brežice d.o.o., št. projekta 3273/U-19, avgust 2020);
- Sklep o postopku priprave Občinskega podrobnega prostorskega načrta za izkoriščanje mineralne surovine s sanacijo in predelavo gradbenih odpadkov Kaplja vas (OPPN 32-01), št. 3505-0001/2020, z dne 9. 11. 2020.

Po 40. členu Zakona o varstvu okolja (Uradni list RS, št. 39/2006-ZVO-1-UPB1, 49/06-ZMetD, 66/06 - odl. US, 33/07-ZPNačrt, 57/08-ZFO-1A, 70/08, 108/09, 48/12, 57/12, 92/13, 56/15, 102/15, 30/16, 61/17 – GZ, 21/18 – ZNOrg, 84/18 – ZIURKOE in 158/20, v nadaljevanju ZVO-1) je treba v postopku priprave plana, programa, načrta ali drugega splošnega akta (v nadaljnjem besedilu: plan), katerega izvedba lahko pomembno vpliva na okolje, izvesti celovito presojo vplivov na okolje, s katero se ugotovi in oceni vplive na okolje in vključenost zahtev varstva okolja, ohranjanja narave, varstva človekovega zdravja in kulturne dediščine v plan ter pridobiti potrdilo ministrstva o sprejemljivosti njegove izvedbe na okolje. ZVO-1 v drugem odstavku 40. člena določa, da se za plan izvede celovita presoja vplivov na okolje, če se s planom določa ali načrtuje poseg v okolje, za katerega je treba izvesti presojo vplivov na okolje skladno z določbami 51. člena ZVO-1 ali, če je zanj zahtevana presoja sprejemljivosti po predpisih o ohranjanju narave. ZVO-1 v tretjem odstavku 40. člena določa, da se celovita presoja vplivov na okolje izvede tudi za drug plan, če ministrstvo oceni, da bi njegova izvedba lahko pomembneje vplivala na okolje.

Po 119. členu Zakona o urejanju prostora (Uradni list RS, št. 61/17-ZUreP-2; v nadaljnjem besedilu: ZUreP-2), se za postopek priprave in sprejetja OPPN smiselno uporabljajo določbe, ki veljajo za postopek priprave in sprejetja OPN.

Na ugotovitveni postopek o obveznosti izvedbe celovite presoje vplivov na okolje za OPN se nanašajo določbe tretjega in četrtega odstavka 110. člena ZUreP-2.
Skladno s tretjim odstavkom 110. člena ZUreP-2 občina pozove državne nosilce urejanja prostora, ki sodelujejo v postopku celovite presoje vplivov na okolje, da v 30 dneh podajo mnenje o verjetnosti pomembnejših vplivov izvedbe OPN na okolje.
Skladno s četrtim odstavkom 110. člena ZUreP-2 ministrstvo, pristojno za okolje, na podlagi mnenj državnih nosilcev urejanja prostora iz prejšnjega odstavka, v 21 dneh odloči, ali je za OPN ali njegovo spremembo treba izvesti celovito presojo vplivov na okolje.

Po določilu drugega odstavka 51. člena ZVO-1 Vlada RS predpiše vrste posegov, za katere je treba izvesti presojo vplivov na okolje, na podlagi njihovih značilnosti, lokacije in možnih vplivov na okolje. Obveznost te presoje se ugotavlja po Uredbi o posegih v okolje, za katere je treba izvesti presojo vplivov na okolje (Uradni list RS, št. 51/14, 57/15, 6/17 in 105/20; v nadaljevanju: Uredba).

Ministrstvo je gradivo preučilo in ugotovilo, da območje OPPN obsega obstoječi kamnolom Tržišče z območjem za njegovo širitev. OPPN obsega zemljišča in dele zemljišč na parcelah št. 2008/7, 2008/3, 2717/1, 2008/6, 2862, 2238/26, 2238/6, 2863, 2238/4, 2238/5, 2238/33, 2238/34, 2238/25, 2238/22, 2238/8, 2008/4, 2003, 2000, 2864, 1995/1, 1995/2, 2238/9, 2238/12, 2238/13, 2238/16, 2238/17, vse k.o. Tržišče, v skupni izmeri približno 15,4 ha. Območje je z veljavnim občinskim prostorskim načrtom namenjeno površinam nadzemnega

pridobivalnega prostora mineralnih surovin (LN). Z OPPN je predvidena širitev kamnoloma na delu pridobivalnega območja velikosti približno 10 ha, sprotna sanacija in rekultivacija območja. Na območju je predvidena tudi predelava in začasno deponiranje gradbenih odpadkov (vrsta in količina odpadkov nista podani). Dostop do območja je po obstoječi dovozni poti.
Na podlagi predloženega gradiva ni možno natančno ugotoviti, ali je za OPPN treba izvesti presojo vplivov na okolje v skladu z 51. členom ZVO-1.

Na podlagi 101. člena Zakona o ohranjanju narave (Uradni list RS, št. 96/04-ZON-UPB2, 61/06-ZDru-1, 46/14, 21/18-ZNOrg, 31/18 in 82/20; v nadaljevanju ZON) se celovita presoja vplivov na okolje izvede za plane, ki bi lahko pomembno vplivali na zavarovano območje, posebno varstveno območje ali potencialno posebno ohranitveno območje sami po sebi ali v povezavi z drugimi plani.

V postopku je Zavod RS za varstvo narave (v nadaljnjem besedilu ZRSVN) podal mnenje št. 1-III-105/3-O-20/GK, z dne 16. 3. 2021, v katerem je navedel, da OPPN in območje njegovega daljinskega vpliva leži izven posebnega varstvenega območja (območja Natura 2000) in zavarovanega območja. ZRSVN zato ocenjuje, da za OPPN ni treba izvesti presoje sprejemljivosti vplivov izvedbe planov in posegov na varovana območja, kot to določa 101. člen ZON.

Ministrstvo je v postopku preučilo tudi obstoj drugih okoljskih razlogov za uvedbo celovite presoje vplivov na okolje po določilu tretjega odstavka 40. člena ZVO-1 in skladno z 2. členom Uredbe o merilih za ocenjevanje verjetnosti pomembnejših vplivov izvedbe plana, programa, načrta ali drugega splošnega akta in njegovih sprememb na okolje v postopku celovite presoje vplivov na okolje (Uradni list RS, št. 9/09; v nadaljnjem besedilu Uredba o merilih). Skladno s 3. členom Uredbe o merilih je prejelo mnenja ZRSVN, Ministrstva za kulturo, Ministrstva za zdravje, ki je posredoval mnenje Nacionalnega inštituta za javno zdravje (v nadaljnjem besedilu NIJZ), Ministrstva za kmetijstvo, gozdarstvo in prehrano s področja gozdarstva, Zavoda za gozdove Slovenije in smernice Direkcije RS za vode.

ZRSVN je v mnenju št. 1-III-105/3-O-20/GK, z dne 16. 3. 2021, ugotovil, da OPPN ne bo imel pomembnih vplivov na naravne vrednote in biotsko raznovrstnost.

Ministrstvo za kmetijstvo, gozdarstvo in prehrano je posredovalo mnenje s področja gozdarstva, št. 3401-105/2008/63, z dne 5. 3. 2021. V mnenju je navedlo, da na podlagi predloženega gradiva izvedba OPPN ne bo imela pomembnih vplivov na okolje z vidika gozdarstva in lovstva.

Zavod za gozdove Slovenije je posredoval mnenje št. 350-5/21-2, z dne 3. 3. 2021. V mnenju je ugotovil, da OPPN ne bo imel pomembnih vplivov na gozd in gozdni prostor.

Direkcija RS za vode je podala konkretne smernice, št. 35020-41/2021-2, z dne 7. 4. 2021, v katerih se je opredelila tudi do verjetnosti pomembnejših vplivov OPPN na okolje. Na območju OPPN je obstoječ kamnolom, ki je v erozijskem območju, kjer veljajo običajni zaščitni ukrepi. OPPN ne sega na vodovarstveno območje in v njegovi bližini ni vodotokov. Skladno z navedenim Direkcija RS za vode meni, da za OPPN ni treba izvesti celovite presoje vplivov na okolje.

Ministrstvo za kulturo je podalo mnenje, št. 35012-43/2021/3, z dne 18. 3. 2021. V mnenju je navedlo, da na območju OPPN in na vplivnem območju njegovih posegov ni enot kulturne dediščine, vpisanih v register kulturne dediščine. Ministrstvo za kulturo zato meni, da ni verjetnosti pomembnejših vplivov OPPN na kulturno dediščino.

Ministrstvo za zdravje je posredovalo mnenje NIJZ, št. 354-31/2021-2 (256), z dne 16. 3. 2021, s katerim soglaša. NIJZ je v mnenju navedel, da ima izvedba OPPN na območju in v njegovi okolici lahko pomembne vplive zlasti na povečanje hrupa, vibracij in emisij prašnih delcev zaradi izvajanja dejavnosti znotraj kamnoloma (pridobivanje mineralne surovine, drobljenje frakcij in predelava gradbenih odpadkov) ter zaradi transporta, nastajanja komunalnih in padavinskih odpadnih vod, izcednih vod iz deponij gradbenih odpadkov, nastajanja odpadkov iz dejavnosti ter onesnaževanja tal in podzemnih voda zaradi neustreznega ravnanja z nevarnimi snovmi. Območja, ki bodo verjetno prizadeta so bližnja stanovanjska območja (oddaljeno cca. 200 m) in območje vodnega vira za lastno oskrbo s pitno vodo (oddaljeno cca. 180 m), za katerega je bilo izdano vodno dovoljenje. Skladno z navedenim NIJZ meni, da bo izvedba plana lahko pomembno vplivala na zdravje ljudi.

Ministrstvo je po pregledu gradiva in mnenj, na podlagi meril iz 2. člena Uredbe o merilih, ki se nanašajo na značilnosti plana, značilnosti vplivov ter pomen in ranljivost območij, ki bodo verjetno prizadeta, ugotovilo, da:

- se z OPPN načrtuje ureditev obstoječega kamnoloma ter širitev pridobivalnega prostora mineralnih surovin s sanacijo in predelavo gradbenih odpadkov;
- se z OPPN ne spreminja namenska raba prostora;
- OPPN ne sega v naravne vrednote in območja biotske raznovrstnosti, območja kulturne dediščine in krajine s priznanim varstvenim statusom, poplavna in vodovarstvena območja;
- OPPN ne bo bistveno vplival na gozd in gozdni prostor;
- se z OPPN načrtuje predelava gradbenih odpadkov (količina in vrsta gradbenih odpadkov nista znani) ter deponiranje le teh, ki lahko, v primeru predelave in deponiranja nevarnih gradbenih odpadkov, pomembno vpliva na okolje;
- je zaradi širitve pridobivalnega prostora, predelave materiala in gradbenih odpadkov, transporta ter lokacije v bližini stanovanjskih območij in vodnega vira za zagotavljanje lastne oskrbe s pitno vodo pričakovati vplive OPPN na zdravje ljudi, kar je v mnenju ugotovil tudi NIJZ.

Upoštevajoč merila iz 2. člena Uredbe o merilih in mnenj iz 3. člena te uredbe je Ministrstvo ocenilo, da bo OPPN pomembno vplival na okolje in je zanj treba izvesti celovito presojo vplivov na okolje.

Ministrstvo je na podlagi določb 9. in 146. člena Zakona o splošnem upravnem postopku pripravljavca plana z dopisom, št. 35409-100/2021-2550-6, z dne 3. 6. 2021, seznanilo z dejstvi in okoliščinami, pomembnimi za odločitev o uvedbi celovite presoje vplivov na okolje za predmetni OPPN in ga pozvalo, da se do njih pisno opredeli.

Pripravljavec plana se je z dejstvi in okoliščinami seznanil in se do njih ni pisno opredelil.

Na podlagi ugotovljenih dejstev in okoliščin v postopku je Ministrstvo po določilih tretjega odstavka 40. člena ZVO-1 odločilo, da je za Občinski podrobni prostorski načrt za izkoriščanje mineralne surovine s sanacijo in predelavo gradbenih odpadkov Kaplja vas (OPPN 32-01) treba izvesti celovito presojo vplivov na okolje. Za njeno izvedbo mora pripravljavec plana, Občina Sevnica, zagotoviti izdelavo okoljskega poročila, v katerem se opredelijo, opišejo in ovrednotijo vplivi izvedbe plana na okolje in možne alternative, ob upoštevanju ciljev in geografskih značilnosti območja, na katerega se plan nanaša, in sicer skladno z določili Uredbe o okoljskem poročilu in podrobnejšem postopku celovite presoje vplivov izvedbe planov na okolje (Ur.l. RS, št. 73/05). V okviru postopka celovite presoje vplivov na okolje ni treba izvesti presoje sprejemljivosti vplivov izvedbe plana na varovana območja narave.

Pouk o pravnem sredstvu: Zoper to odločbo ni pritožbe, pač pa se lahko sproži upravni spor in sicer z vložitvijo tožbe, ki se vloži v roku 30 dni po vročitvi te odločbe na Upravno sodišče Republike Slovenije, Fajfarjeva 33, Ljubljana. Tožba se lahko vloži pisno pri navedenem sodišču.

Postopek vodila:

Mojca Lenardič
Podsekretarka

REPUBLIKA SLOVENIJA MINISTRSTVO ZA OKOLJE IN PROSTOR 24 Ljubljana

mag. Andrej Vizjak
MINISTER

Vročiti:
- Region, Projektivni biro Brežice d.o.o., Cesta prvih borcev 11, 8250 Brežice

V vednost (elektronsko):
- Občina Sevnica, obcina.sevnica@siol.net
- Ministrstvo za kulturo, Direktorat za kulturno dediščino, gp.mk@gov.si
- Direkcija RS za vode,Sektor območja spodnje Save, gp.drsv-nm@gov.si
- Zavod RS za varstvo narave, OE Celje, zrsvn.oece@zrsvn.si
- Ministrstvo za zdravje, Direktorat za javno zdravje, gp.mz@gov.si
- Zavod za gozdove Slovenije, OE Brežice, oebrezice@zgs.si
- Ministrstvo za kmetijstvo, gozdarstvo in prehrano, Direktorat za gozdarstvo, lovstvo in ribištvo, gp.mkgp@gov.si

DOKUMENT JE ELEKTRONSKO PODPISAN!
Podpisnik: Jernej Per
Izdajatelj certifikata: SI-PASS-CA
Številka certifikata: 00A6293A5400000000575
Potek veljavnosti: 17. 10. 2027
Čas podpisa: 09. 01. 2023 14:03
Št. dokumenta: 35409-561/2022-2550-8

REPUBLIKA SLOVENIJA
MINISTRSTVO ZA OKOLJE IN PROSTOR
DIREKTORAT ZA OKOLJE

Dunajska cesta 48, 1000 Ljubljana

T: 01 478 7000
F: 01 478 7425
E: gp.mop@gov.si
www.mop.gov.si

Številka: 35409-561/2022-2550-8
Datum: 9. 1. 2023

Zadeva: Obvestilo pripravljavcu plana o ustreznosti okoljskega poročila in mnenje o sprejemljivosti vplivov izvedbe plana na okolje v postopku celovite presoje vplivov na okolje
Zveza: Vloga za pridobitev mnenja o ustreznosti okoljskega poročila – Občinski podrobni prostorski načrt OPPN 32-01: Izkoriščanje mineralne surovine s sanacijo in predelavo gradbenih odpadkov Kaplja vas v občini Sevnica

Ministrstvo za okolje in prostor (v nadaljevanju ministrstvo) izdaja na podlagi določil tretjega in petega odstavka 42. člena Zakona o varstvu okolja (Uradni list RS, št. 39/06-ZVO-1-UPB1, 49/06-ZMetD, 66/06-odl. US, 33/07-ZPNačrt, 57/08-ZFO-1A, 70/08, 108/09, 48/12, 57/12, 92/13, 56/15, 102/15, 30/16, 61/17-GZ, 21/18-ZNOrg, 84/18-ZIURKOE, 158/20 in 44/22-ZVO-2 v nadaljevanju ZVO-1) v postopku celovite presoje vplivov na okolje za plan Občinski podrobni prostorski načrt za izkoriščanje mineralne surovine s sanacijo in predelavo gradbenih odpadkov Kaplja vas (OPPN 31-01), naslednje:

1. Obvestilo o ustreznosti Okoljskega poročila za izvedbo postopka CPVO za Občinski podrobni prostorski načrt za izkoriščanje mineralne surovine s sanacijo in predelavo gradbenih odpadkov Kaplja vas (OPPN 31-01) izdelovalca Visoka šola za varstvo okolja Velenje in Geostern d. o. o., št. DP-VŠVO-302-01/22, marec 2022: Okoljsko poročilo je ustrezno.

2. Pisno mnenje o sprejemljivosti vplivov izvedbe plana Občinski podrobni prostorski načrt za izkoriščanje mineralne surovine s sanacijo in predelavo gradbenih odpadkov Kaplja vas (izdelovalca Region d. o. o.) na okolje: Na podlagi zgoraj navedenega Okoljskega poročila in mnenj:

   - Mnenje Ministrstva za kmetijstvo, gozdarstvo in prehrano št. 3401-105/2008/91, 26. 10. 2022,
   - Mnenje Zavoda za gozdove Slovenije št. 350-5/2021-7, 25. 10. 2022,
   - Mnenje Zavoda za ribištvo Slovenije št. 4201-83/2022-5, 13. 10. 2022,
   - Mnenje Ministrstva za kulturo št. 35012-43/2021-3340-12, 3. 10. 2022,
   - Mnenje Ministrstva za zdravje št. 354-25/2021-9, 25. 7. 2022 in mnenje Nacionalnega inštituta za javno zdravje št. 354-31/2021-4 (256), 25. 7. 2022,
   - Mnenje Zavoda RS za varstvo narave št. 3563-0073/2022-2, 19. 7. 2022,
   - Mnenje Direkcije RS za vode št. 35027-13/2022-2, 5. 9. 2022,

   ministrstvo pristojno za varstvo okolja podaja pisno mnenje pripravljavcu plana, da sta dopolnjen **osnutek plana in okoljsko poročilo primerna za javno razgrnitev** ter da bo ministrstvo odločilo o potrditvi sprejemljivosti vplivov izvedbe plana na okolje skladno z določilom 46. člena ZVO.

Obrazložitev

Na ministrstvo je dne 15. 9. 2022 prispela vloga št. 3273/U-19 podjetja Region d. o. o., ki zastopa Občino Sevnica za izdajo mnenja o ustreznosti okoljskega poročila v okviru priprave OPPN za izkoriščanje mineralne surovine s sanacijo in predelavo gradbenih odpadkov Kaplja vas. Vlogi je bilo predloženo okoljsko poročilo in nekatera mnenja navedena na prejšnji strani. Ministrstvo je 10. 10. 2022 za preostala mnenja z dopisom št. 35409-35409-561/2022-2550-4 zaprosilo še Ministrstvo za kmetijstvo, gozdarstvo in prehrano, Zavod za gozdove Slovenije in Zavod za ribištvo Slovenije.

Ministrstva in organizacije, ki so po ZVO-1 opredeljeni kot varstveni resorji za posamezne segmente varstva okolja, so podali svoja mnenja (navedena v točki 2) in ocenili, da je OP ustrezen in primeren za nadaljevanje postopka.

V skladu z 42. členom ZVO in 20. členom Uredbe o okoljskem poročilu in podrobnejšem postopku celovite presoje vplivov izvedbe planov na okolje (Uradni list RS, št. 73/2005) pristojno ministrstvo podaja tudi mnenje o sprejemljivosti vplivov izvedbe plana na okolje. Ker se v teh mnenjih vsa ministrstva in organizacije niso opredelili do sprejemljivosti vplivov izvedbe OPPN, bo pristojno ministrstvo o sprejemljivosti vplivov izvedbe plana na okolje odločilo v fazi predloga plana, po opravljeni javni razgrnitvi, kot to določa 46. člen ZVO-1.

Jernej Per
podsekretar

Elektronsko vročiti:
- Občina Sevnica, obcina.sevnica@siol.net
- Občina Sevnica, uprava@obcina-sevnica.si
- Občina Sevnica, sevnica@vep.si
- Region d. o. o., mitja.baskovic@region.si

REPUBLIKA SLOVEN
MINISTRSTVO ZA OBRAMBO
UPRAVA REPUBLIKE SLOVENIJE
ZA ZAŠČITO IN REŠEVANJE
Podpisnik: Darko But
Izdajatelj: SIGOV-CA
Številka certifikata: 00F8DE90390000000567BF2F6
Potek veljavnosti: 08. 06. 2021
Čas podpisa: 08. 03. 2021 12:55

REPUBLIKA SLOVENIJA
MINISTRSTVO ZA OBRAMBO

UPRAVA REPUBLIKE SLOVENIJE
ZA ZAŠČITO IN REŠEVANJE

Vojkova cesta 61, 1000 Ljubljana

T: 01 471 33 22
F: 01 431 81 17
E: gp.dgzr@urszr.si
www.sos112.si

Številka: 350-40/2021-3 - DGZR
Datum: 08. 03. 2021

Na podlagi vloge Region, d. o. o., Cesta prvih borcev 11, Brežice, ki po pooblastilu zastopa Občino Sevnica, Glavni trg 19 a, Sevnica (v nadaljevanju vlagatelj), št. 3273/U-19 z dne 15. 2. 2021, izdaja Ministrstvo za obrambo, Uprava RS za zaščito in reševanje, na podlagi 119. člena v povezavi s petim odstavkom 110. člena Zakona o urejanju prostora (Uradni list RS, 61/17) ter na podlagi trinajste alineje prvega odstavka 102. člena Zakona o varstvu pred naravnimi in drugimi nesrečami (Uradni list RS, št. 51/06-UPB, 97/10) in 8. točke prvega odstavka 49. člena Zakona o varstvu pred požarom (Uradni list RS, št. 3/07-UPB, 9/11, 83/12 in 61/17-GZ) naslednje

SMERNICE
za izdelavo OPPN izkoriščanje mineralne surovine s sanacijo in predelavo gradbenih odpadkov Kaplja vas

Vlagatelj je z vlogo, št. 3273/U-19 z dne 15. 2. 2021, ki smo jo prejeli 18. 2. 2021, pozval Ministrstvo za obrambo, Upravo RS za zaščito in reševanje, pristojno za področje varstva pred naravnimi in drugimi nesrečami in varstva pred požarom, da mu v zakonitem roku 30 dni poda smernice za izdelavo OPPN izkoriščanje mineralne surovine s sanacijo in predelavo gradbenih odpadkov Kaplja vas. Vlagatelj je hkrati z vlogo do gradiva omogočil elektronski vpogled preko spletnega strežnika.

Skladno z določili Pravilnika o vsebini, obliki in načinu priprave občinskega podrobnega prostorskega načrta (Uradni list RS, št. 99/07 in 61/17-ZUreP-2) morajo biti v občinskem podrobnem prostorskem načrtu določeni ukrepi in rešitve za varstvo pred naravnimi in drugimi nesrečami, vključno z varstvom pred požarom.

Za pripravo navedenega prostorskega akta nimamo konkretnih smernic, pri pripravi naj se upoštevajo splošne smernice, ki jih posredujemo v nadaljevanju.

Pri pripravi OPPN izkoriščanje mineralne surovine s sanacijo in predelavo gradbenih odpadkov Kaplja vas je treba s področja varstva pred naravnimi in drugimi nesrečami smiselno upoštevati naslednje smernice:

- opredeliti in upoštevati je treba vse naravne omejitve kot so poplavnost in visoka podtalnica, erozivnost ter plazovitost terena ter temu primerno načrtovati in opredeliti potrebne ukrepe, ki morajo biti upoštevani pri izvedbi prostorskega akta oziroma navesti ustrezne hidrološke in geološke raziskave glede poplavnosti, visoke podtalnice ter erozivnosti in plazovitosti, iz katerih izhajajo potrebni ukrepi (v odloku je treba opredeliti ali območje urejanja leži oziroma ne leži na ogroženem območju). Glede posegov v prostor in dejavnosti na območja poplav in z njimi povezane erozije je treba upoštevati določbe Uredbe o pogojih in omejitvah za izvajanje dejavnosti in posegov v prostor na območjih, ogroženih zaradi poplav in z njimi povezane erozije celinskih voda in morja (Uradni list RS, št. 89/08);

- opredeliti je treba projektni pospešek tal (potresna varnost) ter temu primerno načrtovati tehnične rešitve gradnje;
- opredeliti je treba ali obstaja možnost razlitja nevarnih snovi in temu primerno načrtovati način gradnje.

Pri pripravi OPPN izkoriščanje mineralne surovine s sanacijo in predelavo gradbenih odpadkov Kaplja vas je treba s področja varstva pred požarom smiselno upoštevati naslednje smernice:

- opredeliti je treba morebitne ukrepe zaradi požarne ogroženosti okolja;
- opredeliti je treba dopustna požarna tveganja, ki so povezana s povečano možnostjo nastanka požara zaradi uporabe požarno nevarnih snovi in tehnoloških postopkov v objektih na predvidenem področju, ki bodo namenjeni poslovni in storitveni dejavnost ter možnosti širjenja požara na morebitna sosednja poselitvena območja ter požarna tveganja zaradi požarne ogroženosti naravnega okolja;
- opredeliti je treba ukrepe za izpolnitev zahtev varstva pred požarom podanih v 22. in 23. členu Zakona o varstvu pred požarom (Uradni list RS, št. 3/07-UPB, 9/11, 83/12 in 61/17-GZ)) in pri tem upoštevati tudi določila:
  - 3. člena Pravilnika o požarni varnosti v stavbah (Uradni list RS, št. 31/04, 10/05, 83/05, 14/07, 12/13 in 61/17-GZ) – zaradi zagotovitve potrebnih odmikov od meje parcel in med objekti ter potrebnih protipožarnih ločitev z namenom preprečitve širjenja požara na sosednje objekte;
  - 6. člena Pravilnika o požarni varnosti v stavbah (Uradni list RS, št. 31/04, 10/05, 83/05, 14/07, 12/13 in 61/17-GZ) in zahteve od 3. do 12. člena II. in III. poglavja Pravilnika o tehničnih normativih za hidrantno omrežje za gašenje požarov (Uradni list SFRJ, št. 30/1991, Uradni list RS, št. 83/05) – zaradi zagotovitve virov vode za gašenje;
  - 6. člena Pravilnika o požarni varnosti v stavbah (Uradni list RS, št. 31/04, 10/05, 83/05, 14/07, 12/13 in 61/17-GZ) – zaradi zagotovitve neoviranih in varnih dovozov, dostopov ter delovnih površin za intervencijska vozila.

Hkrati vas obveščamo, da Uprava RS za zaščito in reševanje ni državni nosilec urejanja prostora, ki bi sodeloval pri celoviti presoji vplivov na okolje in na podlagi Zakona o varstvu pred naravnim in drugimi nesrečami (Uradni list RS, št. 51/06-UPB1, 97/10) in Zakona o varstvu pred požarom (Uradni list RS, št. 3/07-UPB, 9/11, 83/12 in 61/17-GZ) ni pristojna za izdajo mnenj o verjetnosti pomembnejših vplivov na okolje.

Pripravila:
Irena Zupančič
višja svetovalka I

Darko But
sekretar
generalni direktor

Poslano:
- Region, d. o. o., Cesta prvih borcev 11, Brežice (mitja.baskovic@region.si)

REPUBLIKA SLOVENIJA
MINISTRSTVO ZA KMETIJSTVO, GOZDARSTVO IN PREHRANO
DIREKTORAT ZA GOZDARSTVO IN LOVSTVO
Dunajska cesta 22, 1000 Ljubljana

T: 01 478 91 44
F: 01 478 90 21
E: gp.mkgp@gov.si
www.mkgp.gov.si

PREJETO
05 -03- 2021

Region, Projektivni biro Brežice d. o. o.
Cetsa prvih borcev 11
8250 Brežice
mitja.baskovic@region.si

Številka: 3401-105/2008/63
Datum: 5. 3. 2021

Zadeva: **OPPN 32-01: Izkoriščanje mineralne surovine s sanacijo in predelavo gradbenih odpadkov Kaplja vas: posebne smernice in mnenje o verjetnosti pomembnejših vplivov izvedbe na okolje s področij gozdarstva in lovstva**

Zveza: vaša vloga št. 3273/U-19 z dne 15. 2. 2021

Na podlagi 110. člena Zakona o urejanju prostora (Uradni list RS, št. 61/17; v nadaljnjem besedilu: ZUreP-2) izdaja Ministrstvo za kmetijstvo, gozdarstvo in prehrano, Direktorat za gozdarstvo in lovstvo, naslednje

1. posebne smernice s področij gozdarstva in lovstva za pripravo OPPN 32-01: Izkoriščanje mineralne surovine s sanacijo in predelavo gradbenih odpadkov Kaplja vas

- Po končanem izkoriščanju je treba na območju kamnoloma ponovno osnovati gozd. Z izkoriščanjem prizadeti gozdni prostor mora biti po končani eksploataciji ustrezno saniran, v smislu ekološke in funkcionalne skladnosti (pogozditev z ustreznimi vrstami, utrjevanje brežin).
- Pri širitvi kamnoloma ni dovoljeno posegati v gozd izven območja, opredeljenega v občinskem podrobnem prostorskem načrtu (sečnja zaradi gradbenih dovozov, gradnje pomožnih objektov). Prepovedano je vsako zasipavanje in odlaganje materiala v okoliške gozdove in odstranjevanje zarasti.
- Dostop na sosednja gozdna zemljišča mora biti zagotovljen v času priprave in v času izkoriščanja kamnoloma.
- Pri poseku in spravilu lesa se mora upoštevati določila Pravilnika o izvajanju sečnje, ravnanju s sečnimi ostanki, spravilu in zlaganju gozdnih lesnih sortimentov (Uradni list RS, št. 55/94, 95/04, 110/08 in 83/13) in Uredbo o varstvu pred požari v naravnem okolju (Uradni list RS št. 4/06).
- Krčitev gozda – posek dreves se lahko izvede po pridobitvi dovoljenja za izkoriščanje ob predhodni označitvi in evidentiranju gozdnega drevja, ki ga izvede Zavod. Zavod izda na podlagi dokončnega dovoljenja ugotovitveno odločbo, v kateri se določita količina in struktura dreves za posek.

REPUBLIKA SLOVENIJA
MINISTRSTVO ZA KMETIJSTVO, GOZDARSTVO IN PREHRANO
Podpisnik: Robert Reonja
Datum in čas podpisa: 13:22, 05.03.2021
Izdajatelj: Republika Slovenija

2. mnenje o verjetnosti pomembnejših vplivov izvedbe na okolje

- Na osnovi proučitve razpoložljivega gradiva ugotavljamo, da izvedba OPPN ne bo imela pomembnih vplivov na okolje z vidika gozdarstva in lovstva.

To mnenje je bilo pripravljeno na podlagi pregleda razpoložljivega gradiva in strokovnega mnenja Zavoda za gozdove Slovenije, št. 350-5/21-2 z dne 3. 3. 2021.

S spoštovanjem.

Pripravila:
Marjetka Jošt
višja svetovalka III

mag. Robert Režonja
generalni direktor

Poslano po el. pošti:
- naslovniku: mitja.baskovic@region.si

Poslano v vednost po el. pošti:
- MOP, Direktorat za okolje, Sektor za strateško presojo vplivov na okolje: gp.mop@gov.si

REPUBLIKA SLOVENIJA
MINISTRSTVO ZA INFRASTRUKTURO
Langusova ulica 4, 1535 Ljubljana

T: 01 478 80 00
F: 01 478 81 70
E: gp.mzi@gov.si
www.mzi.gov.si

REJETO
18 -03- 2021

REGION Projektivni Biro Brežice d.o.o.
Cesta prvih borce 11
8250 Brežice

Številka: 350-1/2021/74 (02731606)
Datum: 16. 03. 2021

Ministrstvo za infrastrukturo izdaja na podlagi 110. člena Zakona o urejanju prostora (Uradni list RS, št. 61/17)), v zvezi z vlogo pooblaščenca Občine Sevnica, REGION d.o.o. iz Brežic, št. 3273/U-19 z dne 22. 02. 2021, naslednje

konkretne smernice k OPPN 32-01: izkoriščanje mineralne surovine s sanacijo in predelavo gradbenih odpadkov Kaplja vas za območja mineralnih surovin (področje rudarstva)

Na osnovi prejete dokumentacije pripravljavcu OPPN, ki ureja predmetni prostorski akt predlagamo, da definira velikosti za dele zemljišč parcelnih številk s koordinatnimi točkami, in sicer tako, da bo celotno območje urejanja znotraj območja nadzemnega pridobivanja mineralnih surovin.

Po podatkih iz Rudarske knjige ugotavljamo, da obstoječa pridobivalna prostora PP Tržišče (2,88 ha) in PP Tržišče – širitev (2,97 ha) obsegata skupaj cca 5, 85 ha. V gradivu je navedena skupna površina urejanja z OPPN cca 15,4 ha, ki vključuje predvideno širitev cca 10 ha, kar pa ni skladno z navedbo v predmetnem gradivu, ker bi morala biti skupna površina OPPN približno 15,85 ha.

Glede na to, da se znotraj pridobivalnega prostora predvideva poleg izkoriščanja mineralne surovine tudi druge dejavnosti predlagamo, da se v skladu s 93. člena Zakona o rudarstvu (Uradni list RS, št. 14/14 - uradno prečiščeno besedilo in 61/17 – GZ) »graditev in drugi posegi v območjih rudniških prostorov« pridobi vsa potrebna dovoljenja in upošteva določbe koncesijske pogodbe. Znotraj pridobivalnega prostora se lahko izvajajo le dela, ki so v skladu z Zakonom o rudarstvu.

Za legalno izkoriščanje mineralne surovine je potrebno pridobiti koncesijo za izkoriščanje mineralne surovine po Zakonu o rudarstvu. Pri ugotavljanju ustreznih zalog pa je potrebno upoštevati zahteve 2.3.3 točke Državne rudarske strategije, objavljene na spletni strani Ministrstva za infrastrukturo:

https://www.energetika-portal.si/fileadmin/dokumenti/publikacije/dp_min_sur/rud_stat_final_2018.pdf.

Prijazen pozdrav.

Pripravil:
dr. Leopold Vrankar
sekretar

Blaž Košorok
državni sekretar

REPUBLIKA SLOVENIJA * MINISTRSTVO ZA INFRASTRUKTURO * 11 LJUBLJANA

Vročiti:
– naslovnik – elektronsko

REPUBLIKA SLOVENIJA
MINISTRSTVO ZA OKOLJE, PODNEBJE IN ENERGIJO

Langusova ulica 4, 1535 Ljubljana

T: 01 478 82 00
E: gp.mope@gov.si
www.mope.gov.si

PREJETO
08 -03- 2023

REGION, Projektivni biro Brežice d.o.o.
Cesta prvih borcev 11,
8250 Brežice

Številka: 350-35/2023/11-02411765
Datum: 2. 3. 2023

Zadeva: **Predlog Občinskega podrobnega prostorskega načrta za izkoriščanje mineralne surovine s sanacijo in predelavo gradbenih odpadkov Kaplja vas – prvo mnenje**

Ministrstvo za okolje, podnebje in energijo je po pooblastilu Občine Sevnica prejelo vašo vlogo za izdajo **prvega mnenja k Predlogu Občinskega podrobnega prostorskega načrta za izkoriščanje mineralne surovine s sanacijo in predelavo gradbenih odpadkov Kaplja vas (OPPN 32-01)** (ID št. prostorskega akta v zbirki prostorskih aktov: 2028), v nadaljevanju: OPPN 32-01. V zvezi z vašim zaprosilom vam izdajamo **pozitivno prvo mnenje**. V nadaljevanju vam podajamo naslednje usmeritve:

Področje energetike

Gradivo smo pregledali in nanj nimamo pripomb oz. posebnih usmeritev s področja energetike. Ministrstvo za okolje, podnebje in energijo ni potrebno zaprositi za 2. mnenje, v kolikor se obravnavano območje OPPN ne spreminja.

Področje javnega potniškega prometa in trajnostne mobilnosti

Mnenje s področja trajnostne mobilnosti vsebuje ugotovitve predvsem glede:

1. zagotavljanja trajnostne mobilnosti z vidika vizije mobilnosti prebivalstva in trajnostnega razvoja;
2. razvoja učinkovitega sistema javnega potniškega prometa (v nadaljevanju JPP);
3. zagotavljanja fizične integracije prometnih podsistemov za učinkovitejše izvajanje gospodarske javne službe javnega potniškega prometa;
4. potreb po zmanjšanju onesnaževanja iz naslova osebnega prometa.

Občina Sevnica je na podlagi podatkov o stanju prostora, splošnih smernic državnih nosilcev urejanja prostora in izkazanih potreb pripravila predlog Občinskega podrobnega prostorskega načrta OPPN 32-01 v Občini Sevnica. Pri tem je bila dolžna upoštevati usmeritve in določitve veljavnih državnih prostorskih aktov, državne razvojne dokumente ter vse relevantne področne predpise.

Ministrstvo za okolje, podnebje in energijo, Direktorat za trajnostno mobilnost in prometno politiko podaja pozitivno mnenje k predlogu Občinskega podrobnega prostorskega načrta OPPN 32-01 v Občini Sevnica.

S spoštovanjem,

Pripravila:
Magda Dobrovoljc
Sekretarka

REPUBLIKA SLOVENIJA * MINISTRSTVO ZA OKOLJE, PODNEBJE IN ENERGIJO * 2 LJUBLJANA

Mag. Bojan Kumer
MINISTER

REPUBLIKA SLOVENIJA
MINISTRSTVO ZA INFRASTRUKTURO

MINISTRICA

Tržaška cesta 19, 1535 Ljubljana

T: 01 478 80 00
F: 01 478 81 70
E: gp.mzi@gov.si
www.mzi.gov.si

PREJETO
01 -03- 2023

REGION, Projektivni biro Brežice d.o.o.
Cesta prvih borcev 11,
8250 Brežice

Številka: 350-35/2023/10-02411765
Datum: 17. 2. 2023

Zadeva: **Predlog Občinskega podrobnega prostorskega načrta za izkoriščanje mineralne surovine s sanacijo in predelavo gradbenih odpadkov Kaplja vas – prvo mnenje**

Ministrstvo za infrastrukturo je po pooblastilu Občine Sevnica prejelo vašo vlogo za izdajo **prvega mnenja k Predlogu Občinskega podrobnega prostorskega načrta za izkoriščanje mineralne surovine s sanacijo in predelavo gradbenih odpadkov Kaplja vas (OPPN 32-01)** (ID št. prostorskega akta v zbirki prostorskih aktov: 2028), v nadaljevanju: OPPN 32-01. V zvezi z vašim zaprosilom vam izdajamo **pozitivno prvo mnenje**. V nadaljevanju vam podajamo naslednje usmeritve:

Področje državne cestne infrastrukture

Območje obravnavanega OPPN 32-01 se ne nahaja v varovalnem pasu državnih cest, vendar se prek javne poti JP 595891 navezuje na državno regionalno cesto I. reda, št. R1-215, na odseku 1163 Mokronog - Boštanj, v km 4,995 na desni strani v smeri stacionaže državne ceste (relativna stacionaža določena v državnem pregledovalniku WEPS).

Načrtovane prostorske ureditve morajo upoštevati naslednjo zakonodajo:

- Zakon o cestah (ZCes- 2) (Uradni list RS, št. 132/22 in 140/22 - ZSDH-1A)
- Zakon o pravilih cestnega prometa (ZPrCP) (Uradni list RS, št. 156/21- uradno prečiščeno besedilo in 161/21 - popr.)
- Pravilnik o prometni signalizaciji in prometni opremi na cestah (Uradni list RS, št. 99/15, 46/17, 59/18, 63/19 in 150/21)
- Pravilnik o cestnih priključkih na javne ceste (Uradni list RS, št. 86/09, 109/10-ZCes-1)
- Pravilnik o projektiranju cest (Uradni list RS, št. 91/05, 26/06, 109/10 - ZCes-1, 36/18)
- Uredba o emisiji snovi pri odvajanju padavinske vode z javnih cest (Uradni list RS, št. 47/05)

ter zagotavljati:

- varno odvijanje prometa vsem udeležencem v prometu, ne glede na kategorijo cest in dostopnih poti,
- opremljenost prometnic s prometno signalizacijo in prometno opremo, ki udeležence v prometu pravočasno opozarja na spremenjene razmere in zagotavljajo varno odvijanje prometa

- načrtovanje, usklajeno z najnovejšimi znanji tehnike projektiranja in graditve objektov in cest ter z ekonomskimi načeli in merili za presojo upravičenosti njihove graditve,
- da s predlaganimi posegi ne bodo prizadeti interesi varovanja državnih cest in prometa na njih zaradi povečanja oziroma sprememb prometnih tokov, kot posledice gradnje.

Poleg izdanega prvega mnenja Direkcije RS za infrastrukturo, št. 37167-2262/2022/3 (1512) z dne 19.08.2022 k OPPN 32-01, je pri pripravi predloga prostorskega akta upoštevati naslednje:

- Predvideti je ureditev cestnega priključka javne poti JP 595891 na državno regionalno cesto I. reda, št. R1-215, na odseku 1163 Mokronog - Boštanj, v km 4.995 na desni strani v smeri stacionažne državne ceste, upoštevajoč ugotovitve izdelane prometne analize optimalne ureditve in dimenzioniranja križišča z analizo prometne varnosti, ki jo je v januarju 2023 pod številko 1704/23 izdelano podjetje PLANUM d.o.o., Maribor.

Podano prvo mnenje je potrebno upoštevati pri pripravi nadaljnjih strokovnih podlag in dokumentov za pripravo predloga OPPN 32-01.

Avtoceste
DARS, d.d. nima podrobnejših strokovnih izhodišč in usmeritev za pripravo mnenja v zvezi z OPPN 32-01 in izdajamo pozitivno prvo mnenje.

Področje železniškega prometa
Iz predložene dokumentacije, stališča upravljavca z vidika obstoječe javne železniške infrastrukture (SŽ – Infrastruktura d.o.o., št. 31002-76/2023-3 z dne 26. 1. 2023) in naših razpoložljivih evidenc ugotavljamo, da je območje OPPN 32-01 izven območij obstoječe javne železniške infrastrukture, prav tako DRSI na obravnavanem območju nima že načrtovanih investicij v razvoj JŽI. Glede na navedeno izdajamo pozitivno prvo mnenje.

Področje letalskega prometa
Ministrstvo za infrastrukturo je v navezavi na 97. - 99. in 110. člen Zakona o letalstvu (Uradni list RS, št. 81/10 – uradno prečiščeno besedilo, 46/16 in 47/19) preverilo predlog OPPN 32-01. Ugotavljamo, da se območje OPPN 32-01 ne nahaja v vplivnih območjih letališč Republike Slovenije (tudi heliportov), zato izdajamo pozitivno prvo mnenje.

Področje pomorskega prometa
V navezavi na 10. člen Zakona o plovbi po celinskih vodah - ZPCV (Ur. L. RS, št. 30/02, 29/17 – ZŠpo-1 in 41/17 – PZ-G) smo preverili predlog OPPN 32-01 za sanacijo in izkoriščanje ter predelavo gradbenih odpadkov kamnoloma Kaplja vas v Občini Sevnica. V območju OPPN 32-01 ni vodnih površin, ki bi bile primerne za plovbo, zato z vidika varnosti plovbe izdajamo pozitivno prvo mnenje.

S spoštovanjem,

Pripravila:
Magda Dobrovoljc
Sekretarka

REPUBLIKA SLOVENIJA * MINISTRSTVO ZA INFRASTRUKTURO * 1 LJUBLJANA

Mag. Alenka Bratušek
MINISTRICA

Posredovati:
- naslovu, po pošti priporočeno s povratnico (prednostno)

V vednost:

- Direktorat za kopenski promet: mzi.dkp@gov.si
- Direktorat za letalski in pomorski promet: mzi.dlp-prostor@gov.si

Vložiti:

- zbirka dokumentarnega gradiva

REPUBLIKA SLOVENIJA
MINISTRSTVO ZA INFRASTRUKTURO

DIREKCIJA REPUBLIKE SLOVENIJE ZA INFRASTRUKTURO

Sektor za upravljanje cest
Območje Novo mesto

Ljubljanska 36, 8000 Novo mesto

T: 07 337 83 20
E: gp.drsi@gov.si
www.di.gov.si

PREJETO
29 -08- 2022

Region, projektivni biro Brežice d.o.o.
Cesta prvih borcev 11

8250 Brežice

Številka: 37167-2262/2022/3 (1512)
Datum: 19.08.2022

Zadeva: **Osnutek občinskega podrobnega prostorskega načrta za izkoriščanje mineralne surovine s sanacijo in predelavo gradbenih odpadkov Kaplja vas (OPPN 32-01), ID 2028** – *prvo mnenje*
Pripravljavec: **Občina Sevnica, Glavni trg 19a, 8290 Sevnica**
Naročnik: **AGM Pungerčar d.o.o., Malkovec 1b, 8295 Tržišče**
Izdelovalec: **Region, projektivni biro Brežice d.o.o., Cesta prvih borcev 11, 8250 Brežice**
Zveza: Vloga izdelovalca prostorskega akta s št. 3273/U-19 z dne 01.07.2022; Odstopljena Direkciji RS za infrastrukturo s strani Ministrstva za infrastrukturo dne 17.08.2022

Na podlagi Zakona o urejanju prostora (ZUreP-2; Uradni list RS, št. 61/17) Direkcija RS za infrastrukturo kot nosilka urejanja prostora s področja državne cestne infrastrukture izdaja na zahtevo izdelovalca prostorskega akta naslednje prvo mnenje k osnutku občinskega podrobnega prostorskega načrta za izkoriščanje mineralne surovine s sanacijo in predelavo gradbenih odpadkov Kaplja vas (OPPN 32-01), ID 2028, št. projekta 3273/U-19, maj 2022, izdelovalca Region, projektivni biro Brežice d.o.o.:

1. Območje obravnavanega občinskega podrobnega prostorskega načrta za izkoriščanje mineralne surovine s sanacijo in predelavo gradbenih odpadkov Kaplja vas (v nadaljevanju OPPN) se ne nahaja v varovalnem pasu državnih cest, vendar se prek javne poti JP 595891 navezuje na državno regionalno cesto I. reda, št. R1-215, na odseku 1163 Mokronog – Boštanj, v km 4,995 na desni strani v smeri stacionaže državne ceste (relativna stacionaža določene v državnem pregledovalniku WEPS).

2. Načrtovane prostorske ureditve morajo upoštevati sledečo zakonodajo:
- Zakon o cestah (ZCes-1) (Uradni list RS, št. 109/10, 48/12, 36/14 – odl. US, 46/15, 10/18 in 123/21 – ZPrCP-F)
- Zakon o pravilih cestnega prometa (ZPrCP) (Uradni list RS, št. 156/21 – uradno prečiščeno besedilo in 161/21 – popr.)
- Pravilnik o prometni signalizaciji in prometni opremi na cestah (Uradni list RS, št. 99/15, 46/17, 59/18, 63/19 in 150/21)

- Pravilnik o cestnih priključkih na javne ceste (Uradni list RS, št. 86/09, 109/10-ZCes-1)
- Pravilnik o projektiranju cest (Uradni list RS, št. 91/05, 26/06, 109/10-ZCes-1, 36/18)
- Uredbo o emisiji snovi pri odvajanju padavinske vode z javnih cest (Uradni list RS, št. 47/05)

ter zagotavljati:
- varno odvijanje prometa vsem udeležencev v prometu, ne glede na kategorijo cest in dostopnih poti,
- opremljenost prometnic s prometno signalizacijo in prometno opremo, ki udeležence v prometu pravočasno opozarja na spremenjene razmere in zagotavljajo varno odvijanje prometa,
- načrtovanje, usklajeno z najnovejšimi znanji tehnike projektiranja in graditve objektov in cest ter z ekonomskimi načeli in merili za presojo upravičenosti njihove graditve,
- da s predlaganimi posegi ne bodo prizadeti interesi varovanja državnih cest in prometa na njih zaradi povečanja oziroma sprememb prometnih tokov, kot posledice gradnje.

3. Skladno s 25. členom Zakona o cestah (ZCes-1; Uradni list RS, št. 109/10, 48/12, 36/14 – odl. US, 46/15, 10/18 in 123/21 – ZPrCP-F) so lahko pridobivalni prostori mineralnih surovin le v takšni oddaljenosti od javne ceste, da to ne vpliva na stabilnost cestnih objektov, cestnega telesa, na vzdrževanje ceste in na varnost prometa. Če območje pridobivalnega prostora sega v varovalni pas javne ceste ali so na podlagi študij, ki so podlaga za pripravo prostorskega akta, dokazani vplivi pridobivalnega prostora mineralnih surovin na javno cesto, mora investitor oziroma nosilec rudarske pravice pridobiti soglasje upravljavca javne ceste. V strokovnih podlagaj OPPN je zato potrebno prikazati pričakovan vpliv izkoriščanja mineralnih surovin v kamnolomu na državno cesto.

4. V predlogu OPPN mora biti opredeljena časovna in količinska dinamika koriščenja mineralnih surovin v območju kamnoloma, iz katere bo možno oceniti pričakovano povečanje prometnih obremenitev na posameznih delih državnih cest.

5. Pri prekomerni prometni obremenitvi javne ceste zaradi izkoriščanja in gospodarjenja z naravnimi surovinami mora povzročitelj nositi sorazmeren del stroškov investicijskega vzdrževanja javne ceste, katerega vzrok je povečana obremenitev s tovornimi vozili in pri povprečnem obsegu in strukturi cestnega prometa ne bi bilo potrebno. Prekomerna prometna obremenitev se lahko začne izvajati po sklenitvi pogodbe med upravljavcem javne ceste in investitorjem objekta oziroma nosilcem rudarske pravice, s katero so opredeljene vse medsebojne obveznosti v zvezi z rekonstrukcijo javne ceste po prenehanju obremenitve, kakor tudi obveznosti v zvezi s povečanim rednim vzdrževanjem ceste v času trajanja povečane obremenitve.

6. Predvideti je ureditev cestnega priključka javne poti JP 595891 na državno regionalno cesto I. reda, št. R1-215, na odseku 1163 Mokronog – Boštanj, v km 4,995 na desni strani v smeri stacionaže državne ceste. Zasnova prometnega režima mora temeljiti na prometni analizi, ki naj upošteva najmanj sledeče:
   - obstoječe prometne obremenitve vseh vrst prometa,
   - pričakovano povprečno letno stopnjo rasti prometa,
   - pričakovano povečanje prometnih obremenitev vseh vrst prometa zaradi obstoječih in predvidenih dejavnosti na območju,
   - porazdelitev prometnih tokov,
   - strukturo prometa po vrstah vozil,
   - ostale dejavnike, ki bi lahko vplivali na prometne obremenitve in prepustnost glavne prometne smeri.

7. Morebitna prečkanja in potek gospodarske javne infrastrukture v cestnem svetu državne ceste in njenem varovalnem pasu morajo biti v strokovnih podlagah prostorskega akta grafično prikazana. Trase vodov gospodarske javne infrastrukture v območju državne ceste (cestni svet z varovalnimi pasovni in zračni prostor v višini 7 m nad najvišjo točko vozišča) morajo biti načrtovane izključno v podzemni izvedbi, skladno z določbami 61. člena Pravilnika o projektiranju cest (Uradni list RS, št. 91/05, 26/06, 109/10 – ZCes-1 in 36/18). Morebitna gradnja gospodarske javne infrastrukture v cestnem svetu državne ceste je dopustna na podlagi predhodno pridobljene stvarne pravice s strani upravljavca ceste.

8. V okviru prikaza vplivov in povezav s sosednjimi enotami morajo biti prikazane meje območja varstva pred hrupom (Uredba o mejnih vrednostih kazalcev hrupa v okolju (Uradni list RS, št. 43/18, 59/19 in 44/22 – ZVO-2)). Oceno vrednosti kazalcev hrupa, ki ga bo zaradi prometne obremenitve povzročila uporaba regionalne ceste na tangiranem območju je treba zagotoviti v okviru priprave OPPN oz. okoljskega poročila. Glede na ugotovljeno hrupno obremenitev okolja je možna podrobnejša opredelitev protihrupnih ukrepov (aktivni / pasivni). Vsi ukrepi morajo biti dimenzionirani na način, da nudijo ustrezno protihrupno zaščito na podlagi predvidene povečane obremenitve državne ceste v 20 - letnem planskem obdobju.

Podano prvo mnenje je potrebno upoštevati pri pripravi nadaljnjih strokovnih podlag in dokumentov za pripravo predloga občinskega podrobnega prostorskega načrta za izkoriščanje mineralne surovine s sanacijo in predelavo gradbenih odpadkov Kaplja vas (OPPN 32-01).

Pripravila:
Gordana Grahek, mag.,
sekretarka,
vodja Sektorja za upravljanje cest

Bojan Tičar
v.d. direktorja

REPUBLIKA SLOVENIJA
MINISTRSTVO ZA INFRASTRUKTURO
LJUBLJANA

Vročiti:
- Region, projektivni biro Brežice d.o.o., Cesta prvih borcev 11, 8250 Brežice – OSEBNO.
- gp.mzi@gov.si - elektronsko.

REPUBLIKA SLOVENIJA
MINISTRSTVO ZA KULTURO

Maistrova ulica 10, 1000 Ljubljana

T: 01 369 59 00
F: 01 369 59 01
E: gp.mk@gov.si
www.mk.gov.si

REPUBLIKA SLOVENIJA
MINISTRSTVO ZA KULTURO
Podpisnik:Jelka Pirkovič
Izdajatelj:Republika Slovenija
Številka certifikata:53 05 da 9a 00 00
Potek veljavnosti:27.03.2025
Čas podpisa:08:37. 18.03.2021
Ref. št. dokumenta:35012-43/2021/3

PREJETO
18 -03- 2021

REGION, Projektivni biro Brežice d.o.o.

mitja.baskovic@region.si

Številka: 35012-43/2021/3
Datum: 18. 3. 2021

Na podlagi poziva podjetja REGION, Projektivni biro Brežice d.o.o., Cesta prvih borcev 11, 8250 Brežice (v nadaljevanju: REGION, Projektivni biro Brežice d.o.o.), izdaja Ministrstvo za kulturo, Maistrova 10, 1000 Ljubljana (v nadaljevanju: Ministrstvo) na podlagi 119. člena v povezavi s 110. členom Zakona o urejanju prostora (Uradni list RS, št. 61/17; v nadaljevanju ZUreP–2) in na podlagi 76. člena Zakona o varstvu kulturne dediščine (Uradni list RS, št. 16/08, 123/08, 8/11 – ORZVKD39, 90/12, 111/13, 32/16 in 21/18 – ZNOrg); v nadaljevanju ZVKD-1) naslednje

**MNENJE O VERJETNOSTI
POMEMBNEJŠIH VPLIVOV PLANA NA KULTURNO DEDIŠČINO**

IN

KONKRETNE SMERNICE ZA

OBČINSKI PODROBNI PROSTORSKI NAČRT ZA IZKORIŠČANJE MINERALNE SUROVINE S SANACIJO IN PREDELAVO GRADBENIH ODPADKOV KAPLJA VAS (OPPN 32-01) V OBČINI SEVNICA

1. Podatki o vlogi

Podjetje REGION, Projektivni biro Brežice d.o.o., je z vlogo, št. 3273/U-19 z dne 15. 2. 2021, prejeto dne 18. 2. 2021, pozvalo Ministrstvo, da izda mnenje o verjetnosti pomembnejših vplivov plana na kulturno dediščino in konkretne smernice za občinski podrobni prostorski načrt za izkoriščanje mineralne surovine s sanacijo in predelavo gradbenih odpadkov Kaplja vas (OPPN 32-01) (v nadaljevanju: OPPN Kaplja vas).

V vlogi je bil naveden naslov spletnega strežnika Občine Sevnica, kjer je objavljeno gradivo:

- Sklep o postopku priprave Občinskega podrobnega prostorskega načrta za izkoriščanje mineralne surovine s sanacijo in predelavo gradbenih odpadkov Kaplja vas, št. 3505-0001/2020, 9. 11. 2020;

- Izhodišča za pripravo OPPN 32-01: Izkoriščanje mineralne surovine s sanacijo in predelavo gradbenih odpadkov Kaplja vas, izdelal REGION, Projektivni biro Brežice d.o.o., št. proj. 3273/U-19, avgust 2020.

2. Mnenje o verjetnosti pomembnejših vplivov plana na kulturno dediščino in arheološke ostaline

2.1. Mnenje o verjetnosti pomembnejših vplivov plana na kulturno dediščino

Gradivo smo pregledali v sodelovanju z ZVKDS OE Celje. Na območju urejanja ter v območju vplivov novih posegov, ni enot kulturne dediščine, vpisanih v register nepremične kulturne dediščine. **Menimo, da ni verjetnosti pomembnejših vplivov plana na kulturno dediščino.**

2.2. Mnenje o verjetnosti pomembnejših vplivov plana na arheološke ostaline

Skladno z drugim odstavkom 74. člena Zakona o varstvu kulturne dediščine (Uradni list RS, št. 16/08, 123/08, 8/11 – ORZVKD39, 90/12, 111/13, 32/16 in 21/18 – ZNOrg) je treba v postopkih priprave in sprejemanja planov presojati tudi vplive plana na arheološke ostaline. V primeru, da bi se s planom določal ali načrtoval poseg v okolje, za katerega je treba izvesti presojo vplivov na okolje (Uredba o vrstah posegov v okolje, za katere je treba izvesti presojo vplivov na okolje, Uradni list RS, št. 51/14, 57/15 in 26/17, v nadaljevanju: Uredba PVO), in obstoječi podatki ne omogočajo presoje vplivov na arheološke ostaline, je za tak plan treba izvesti predhodne arheološke raziskave za oceno potenciala. Podrobnejše usmeritve glede predhodnih arheoloških raziskav in presoje vplivov plana na arheološke ostaline so opredeljene v splošnem delu smernic za načrtovanje občinskih podrobnih prostorskih aktov z vidika varstva kulturne dediščine, točka 6, objavljenem na: http://www.mk.gov.si/fileadmin/mk.gov.si/pageuploads/Ministrstvo/Direktorat_za_kulturno_dediscino/Nepremicna_dediscina/Prostor/OPPN_smernice_splosni_del_verzija4_P.pdf.

V primeru, da se s planom načrtuje poseg v okolje, za katerega je treba izvesti presojo vplivov na okolje na podlagi Uredbe PVO, **menimo, da obstaja verjetnost pomembnejših vplivov izvedbe plana na arheološke ostaline**.

3. Konkretne smernice

V samem območju urejanja ni enot nepremične kulturne dediščine. Konkretnih smernic za načrtovanje, ki bi izhajale iz varstvenih režimov, nimamo.

Lep pozdrav,

Pripravila:
Barbara Hace
višja svetovalka II

dr. Jelka Pirkovič
v. d. generalne direktorice
Direktorata za kulturno dediščino

Poslati (po e-pošti):
- naslovnik
- MOP, Direktorat za okolje, SSPVO, gp.mop@gov.si
- ZVKDS OE Celje, tajnistvo.ce@zvkds.si

REPUBLIKA SLOVENIJA
MINISTRSTVO ZA OKOLJE IN PROSTOR

DIREKCIJA REPUBLIKE SLOVENIJE ZA VODE

Sektor območja spodnje Save

Novi trg 9, 8000 Novo mesto

T: 07 391 76 20
F: 07 391 76 30
E: gp.drsv@gov.si
www.dv.gov.si

PREJETO
20 -04- 2021

Številka: 35020-41/2021-2
Datum: 7. 4. 2021

Direkcija Republike Slovenije za vode (v nadaljevanju: DRSV) izdaja na podlagi prvega odstavka 119. člena v povezavi s tretjim in petim odstavkom 110. člena Zakona o urejanju prostora (Uradni list RS, št. 61/17; v nadaljevanju: ZUreP-2) ter 61. člena Zakona o vodah (Uradni list RS, št. 67/02, 2/04-ZZdrI-A, 41/04-ZVO-1, 57/08, 57/12, 100/13, 40/14 in 56/15; v nadaljevanju: ZV-1), naslednje

KONKRETNE SMERNICE
s področja upravljanja z vodami za pripravo občinskega podrobnega prostorskega načrta za izkoriščanje mineralne surovine s sanacijo in predelavo gradbenih odpadkov Kaplja vas (OPPN 32-01)

I.

Pri pripravi občinskega podrobnega prostorskega načrta za izkoriščanje mineralne surovine s sanacijo in predelavo gradbenih odpadkov Kaplja vas (v nadaljevanju: OPPN 32-01), za katerega je bil s strani župana sprejet sklep o pripravi OPPN 32-01, št. 3505-0001/2020 z dne 9. novembra 2020 (v nadaljevanju: Sklep) in Izhodišči za pripravo OPPN 32-01, št. 3273/U-19 z dne avgust 2020, ki jih je izdelala družba REGION d.o.o., Cesta prvih borcev 11, 8250 Brežice (v nadaljevanju: izhodišča za pripravo OPPN) je treba upoštevati Splošne smernice s področja upravljanja z vodami ter naslednje konkretne smernice oz. usmeritve:

1. Pri načrtovanju prostorskih ureditev je treba upoštevati usmeritve za načrtovanje, podane v Občinskem prostorskem načrtu Občine Sevnica.
2. V projektni dokumentaciji za pridobitev gradbenega dovoljenja mora biti tekstualno in grafično ustrezno obdelana in v ustreznem merilu prikazana ureditev na obravnavanih parcelah na geodetski kotirani in katastrski situaciji, iz katere bo razvidna dispozicija obstoječih in načrtovanih objektov, ureditev okolice, vsa obstoječa in načrtovana komunalna infrastruktura.
3. Projektna rešitev odvajanja in čiščenja padavinskih in komunalnih odpadnih vod mora biti usklajena z Uredbo o odvajanju in čiščenju komunalne odpadne vode (Uradni list RS, št. 98/15), Uredbo o emisiji snovi in toplote pri odvajanju odpadnih voda v vode in javno kanalizacijo (Uradni list RS, št. 64/12 in spremembe).
4. Projektne rešitve predelave in deponije gradbenih odpadkov ter sanacije in rekultivacije kamnoloma morajo biti v skladu z Uredbo o obremenjevanju tal z vnašanjem odpadkov (Uradni list RS, št. 34/08 in 61/11), Uredbo o ravnanju z odpadki iz rudarskih in drugih dejavnosti izkoriščanja mineralnih surovin (Uradni list RS, št. 43/08 in 30/11).
5. Območje predmetne gradnje se nahaja na erozijskem območju, kjer veljajo običajni zaščitni ukrepi in plazljivem območju velike verjetnosti pojavljanja plazov. Pred nadaljnjim načrtovanjem je potrebno pridobiti mnenje geomehanika in zaključke geomehanskega poročila dosledno upoštevati. Pri načrtovanju, gradnji in uporabi na območju OPPN je potrebno upoštevati prepovedi in omejitve v skladu z določili 87., 88. in 89. člena Zakona o vodah. Na ureditvenem območju je potrebno zagotoviti stabilnost brežin, odvodnjavanje in preprečevanje erozije, v skladu z geomehanskim poročilom.
6. Za vso škodo, ki bi nastala na vodnem režimu zaradi neustrezne ali nekvalitetne izvedbe del ali projekta, je v celoti odgovoren investitor.

7. V času izkoriščanja je potrebno zagotoviti vse potrebne varnostne ukrepe in tako organizacijo, da bo preprečeno onesnaževanje voda, izlitje nevarnih tekočin na prosto, ali v zemljo.
8. V projektu je treba prikazati oziroma opisati mesto deponije viška zemeljskega in gradbenega materiala. Višek izkopanega materiala ni dovoljeno nekontrolirano odlagati na teren in z njim zasipavati struge in poplavnega prostora vodotokov. Začasne deponije morajo biti locirane in urejene tako, da ni oviran odtok vode, imeti morajo urejen odtok padavinskih voda in morajo biti zaščitene pred erozijo in odplavljanjem materiala.
9. Predvideti je potrebne ureditve po končani eksploataciji. V sklopu sanacije in rekultivacije je potrebno odstraniti vse za potrebe izvajanja del postavljene provizorije in odstraniti vse ostanke začasnih deponij. Vse z izkoriščanjem v kamnolomu prizadete površine je potrebno krajinsko ustrezno urediti oziroma ustrezno sonaravno sanirati.

II.

Izvedba OPPN **verjetno ne bo pomembneje vplivala na okolje** z vidika upravljanja z vodami.

O b r a z l o ž i t e v:

Občina Sevnica, Glavni trg 19, 8290 Sevnica je javno objavila Sklep in Izhodišča za pripravo OPPN 32-01 ter naslovni organ po pooblaščencu, z dopisom št. 3273/U-19 z dne 15. 2. 2021 pozvala, da v skladu s prvim odstavkom 119. člena v povezavi s petim odstavkom 110. člena ZUreP-2, poda konkretne smernice.

Javno objavljeno gradivo vsebuje:
- Izhodišča,
- Grafične prikaze: izsek iz OPPN z vrisanim območjem OPPN, pregledna situacija
- Sklep o pripravi OPPN,
- Javno naznanilo,
- Pooblastilo.

ZV-1 v petem odstavku 61. člena določa, da ministrstvo poda smernice k načrtovanim prostorskim ureditvam v skladu s predpisi o prostorskem načrtovanju.

Predmet Izhodišč za pripravo OPPN 32-01 je določitev pogojev za nadaljevanje izkoriščanja mineralnih surovin (dolomita – tehničnega kamna) oz. širitev pridobivalnega prostora na obstoječi lokaciji kamnoloma Tržišče s sprotno in končno sanacijo ter rekultivizacijo. V kamnolomu se izvaja tudi predelava in začasno deponiranje gradbenih odpadkov. Skupno območje OPPN obsega ca. 15,4 ha površin, širitev pridobivalnega prostora se bo izvajala na ca. 10 ha površine in obsega zemljišča s parc. št. del 2008/7, 2003, 2238/9, 2238/12, 2008/4, 20085/6, 22385/4, 22385/5, 22385/32, 22385/33, 2238/34, 22385/25, 2238/8, del 2863 in del 2864, vse k.o. 1397 Tržišče.

Območje, ki je predmet obravnave se ne nahaja na vodovarstvenem območju. Neposredno na območju ni vodotokov. Območje OPPN se nahaja na erozijskem območju, kjer veljajo običajni zaščitni ukrepi.

Glede na navedeno je zahteva po upoštevanju v I. točki navedenih konkretnih smernic, utemeljena.

DRSV v konkretnem postopku sodeluje tudi kot državni nosilec urejanja prostora pri celoviti presoji vplivov na okolje, zato zaradi ekonomičnosti postopka v tem dokumentu podaja tudi mnenje o verjetnosti pomembnejših vplivov izvedbe OPPN na okolje z vidika upravljanja z vodami in predlagan obseg in natančnost vsebin in informaciji, ki morajo biti vključena v okoljsko poročilo.

Na podlagi pregledane dokumentacije ocenjujemo, da za OPPN 32-01 z vidika upravljanja z vodami ni treba izvesti celovite presoje vplivov na okolje.

Glede na navedeno je II. točka mnenja utemeljena.

Pripravila:

Nika Pugelj, univ. dipl. geogr.
višja svetovalka I

REPUBLIKA SLOVENIJA
DIREKCIJA REPUBLIKE SLOVENIJE ZA VODE
12
Ljubljana

Vodja sektorja:

Alenka Kotar, univ. dipl. inž. grad.

Vročiti:

- REGION d.o.o., Cesta prvih borcev 11, 8250 Brežice (priporočeno s povratnico)
- Ministrstvo za okolje in prostor, Direktorat za prostor, graditev in stanovanja, Dunajska cesta 48, 1000 Ljubljana (po e-pošti),
- Ministrstvo za okolje in prostor, Direktorat za okolje, Sektor za SPVO, Dunajska cesta 48, 1000 Ljubljana (po e-pošti),
- Direkcija Republike Slovenije za vode, Hajdrihova 28c, 1000 Ljubljana (po e-pošti),

REPUBLIKA SLOVENIJA
MINISTRSTVO ZA OKOLJE IN PROSTOR

DIREKCIJA REPUBLIKE SLOVENIJE ZA VODE

Sektor območja spodnje Save

Novi trg 9, 8000 Novo mesto

T: 07 391 76 20
F: 07 391 76 30
E: gp.drsv@gov.si
www.dv.gov.si

PREJETO
08 -09- 2022

Številka: 35027-13/2022-2
Datum: 5. 9. 2022

Direkcija Republike Slovenije za vode (v nadaljevanju: DRSV), izdaja na podlagi prvega odstavka 119. člena v povezavi s četrtim odstavkom 111. člena Zakona o urejanju prostora (Uradni list RS, št. 61/17; v nadaljevanju: ZUreP-2) ter 61. člena Zakona o vodah (Uradni list RS, št. 67/02, 2/04-ZZdrI-A, 41/04-ZVO-1, 57/08, 57/12, 100/13, 40/14 in 56/15; v nadaljevanju: ZV-1), naslednje

M N E N J E
s področja upravljanja z vodami k osnutku občinskega podrobnega prostorskega načrta za izkoriščanje mineralne surovine s sanacijo in predelavo gradbenih odpadkov Kaplja vas (OPPN 32-01), Občina Sevnica

I.

Pri pripravi osnutka občinskega podrobnega prostorskega načrta za izkoriščanje mineralne surovine s sanacijo in predelavo gradbenih odpadkov Kaplja vas (v nadaljevanju: Osnutek OPPN), ki ga je izdelala družba REGION d.o.o., Cesta prvih borcev 11, 8250 Brežice, pod št. 3273/U-19,z dne maj 2022, **so** bile v celoti upoštevane Splošne smernice s področja upravljanja z vodami in Konkretne smernice za pripravo OPPN, št. 35020-41/2021-2 z dne 7. 4. 2021, zato na predmetni Osnutek OPPN izdajamo **pozitivno mnenje.**

II.

Okoljsko poročilo, ki sta ga za predmetni plan izdelali Visoka šola za varstvo okolja, Trg mladosti 7, 3320 Velenje in družba Geostern d.o.o., Boga vas 2, 1296 Šentvid pri Stični, pod št. DP-VŠVO-302-01/22, z dne marec 2022 (v nadaljevanju: OP) je bilo pregledano in ugotovljeno, da **je ustrezno** z vidika upravljanja z vodami.

III.

Iz predloženega Osnutka OPPN in OP izhaja, da so vplivi izvedbe OPPN na okolje, z vidika upravljanja z vodami **sprejemljivi**.

Obrazložitev:

Občina Sevnica, Glavni trg 19a, 8290 Sevnica, je javno objavila Osnutek OPPN in OP ter naslovni organ z dopisom št. 3273/U-19 z dne 1. 7. 2022, poslanega po pooblaščencu REGION d.o.o., Cesta prvih borcev 11, 8250 Brežice, pozvala, da v skladu s prvim odstavkom 119. člena v povezavi s četrtim odstavkom 111. člena ZUreP-2, poda mnenje s področja upravljanja z vodami k Osnutku OPPN.

Javno objavljeno gradivo vsebuje:
- Tekstualni del OPPN,
- Grafični prikazi: izsek iz OPN Sevnica, pregledna situacija, geodetski načrt, obstoječe stanje, ureditvena situacija v času pridobivanja, ureditvena situacija po sanaciji, varovanje okolja/obramba,
- postopek CPVO - odločba,
- Okoljsko poročilo.

ZV-1 v šestem odstavku 61. člena določa, da ministrstvo poda mnenje v skladu s predpisi o prostorskem načrtovanju, s katerim ugotovi ali so bile podane smernice upoštevane.

Predmet osnutka je : izkoriščanje mineralne surovine s sanacijo in predelavo gradbenih odpadkov Kaplja vas je določitev pogojev za nadaljevanje izkoriščanja mineralnih surovin (dolomita - tehničnega kamna in peska) oz. širitve pridobivalnega prostora na obstoječi lokaciji kamnoloma Tržišče s sprotno in končno sanacijo ter rekultivacijo in predelavo nenevarnih gradbenih odpadkov, ki jih je možno z ustreznimi postopki predelati in pridobiti reciklirani gradbeni produkt, ki se ga lahko uporabi v gradbene namene. Skupno območje OPPN obsega ca. 15,4 ha površin in obsega zemljišča s parc. št. 2008/7, 2008/3 (del), 2717/1 (del), 2008/6, 2862 (del), 2238/26 (del), 2238/6 (del), 2863, 2238/4, 2238/5, 2238/33, 2238/34, 2238/25, 2238/22 (del), 2238/8, 2008/4, 2003, 2000 (del), 2864 (del), 1995/1, 1995/2, 2238/9, 2238/12, 2238/13, 2238/16, 2238/17 vse k.o. 1397 Tržišče Širitev pridobivalnega prostora se bo izvajala na ca. 3,7 ha površin. Na območju OPPN padavinske vode razpršeno ponikajo. Padavinske vode s ploščadi se bodo odvajale preko usedalnika in lovilca olj v obstoječ ponikovalni sistem. Komunalne odpadne vode se odvajajo v obstoječo greznico. Za potrebe novega poslovnega objekta se predvidi nove kanalizacijske vode in priključke. Tehnična sanacija površin kamnoloma, kjer je pridobivanje zaključeno, se bo izvajalo sproti z zasutjem izkoriščenih delov kamnoloma in prekritjem s plastjo zemlje z začasnih deponij na platoju kamnoloma. Po končanem pridobivanju se te površine sanirajo v gozdna zemljišča s pogozdovanjem z avtohtonim grmičevjem in drevjem.

Območje, ki je predmet obravnave se ne nahaja na vodovarstvenem območju. Neposredno na območju ni vodotokov. Območje OPPN se nahaja na erozijskem območju, kjer veljajo običajni zaščitni ukrepi.

Glede na navedeno je I. točka mnenja utemeljena.

V petem odstavku 111. člena ZUreP-2 je določeno, da državni nosilci urejanja prostora, ki sodelujejo pri celoviti presoji vplivov na okolje, hkrati z mnenjem podajo tudi mnenje o sprejemljivosti vplivov izvedbe OPPN na okolje s stališča njihove pristojnosti ali mnenje o ustreznosti okoljskega poročila.

OP je ustrezno izdelano. Zajeti so vsi segmenti varstva voda. Iz OP izhaja, da gre pri ureditvah, opredeljenih v Osnutku OPPN, z vidika vpliva na stanje površinskih in podzemnih vod, za nebistven vpliv, ob upoštevanju izvedbe omilitvenih ukrepov.

Glede na navedeno je II. točka mnenja utemeljena.

V Osnutku OPPN in OP so zajeti vsi segmenti varstva voda. Upoštevani so predpisani ukrepi za odvajanje padavinskih in komunalnih odpadnih voda. Ocenjujemo, da gre pri ureditvah, opredeljenih v Osnutku OPPN, za posege, ki so sprejemljivi z vidika upravljanja z vodami.

Glede na navedeno je III. točka mnenja utemeljena.

REPUBLIKA SLOVENIJA DIREKCIJA REPUBLIKE SLOVENIJE ZA VODE 12

Pripravila:

Nika Pugelj, univ. dipl. geogr.
višja svetovalka I

Vodja sektorja:

Alenka Kotar, univ. dipl. inž. grad.

Vročiti:

- REGION d.o.o., Cesta prvih borcev 11, 8250 Brežice
- Ministrstvo za okolje in prostor, Direktorat za prostor, graditev in stanovanja, Dunajska cesta 48, 1000 Ljubljana (po e-pošti),
- Ministrstvo za okolje in prostor, Direktorat za okolje, Sektor za SPVO, Dunajska cesta 48, 1000 Ljubljana (po e-pošti),
- Direkcija Republike Slovenije za vode, Mariborska cesta 88, 3000 Celje – po e-pošti

Podpisnik: Marjeta Recek
Izdajatelj: Republika Slovenija
Serijska številka: 6a b7 8d db 00 00 00 00 56 7c f2 80
Datum podpisa: 15:21, 16.03.2021
Referenčna številka: 354-25/2021/4

REPUBLIKA SLOVENIJA
MINISTRSTVO ZA ZDRAVJE
DIREKTORAT ZA JAVNO ZDRAVJE

Štefanova ulica 5, 1000 Ljubljana

T: 01 478 60 07
F: 01 478 60 79
E: gp.mz@gov.si
www.mz.gov.si

Region d.o.o.
Cesta prvih borcev 11
8250 Brežice

Email: mitja.baskovic@region.si

Številka: 354-25/2021-4
Datum: 16. 3. 2021

Zadeva: Mnenje o verjetnosti pomembnejših vplivov plana na okolje in smernice za Občinski podrobni prostorski načrt za izkoriščanje mineralne surovine s sanacijo in predelavo gradbenih odpadkov Kaplja vas (OPPN 32-01)

V prilogi vam pošiljamo strokovno mnenje o verjetnosti pomembnejših vplivov plana na okolje in smernice za Občinski podrobni prostorski načrt za izkoriščanje mineralne surovine s sanacijo in predelavo gradbenih odpadkov Kaplja vas (OPPN 32-01), s stališča pristojnosti varovanja zdravja ljudi, ki jih je pripravil Nacionalni inštitut za javno zdravje.

Ministrstvo za zdravje soglaša s priloženim mnenjem in smernicami.

S spoštovanjem,

Pripravila:
Breda Kralj
višja svetovalka II

dr. Marjeta Recek
vodja Sektorja za varovanje zdravja

Priloge:
- mnenje in smernice Nacionalnega inštituta za javno zdravje, št. 354-31/2021-2 (256) z dne 16. 3. 2021.

NIJZ Nacionalni inštitut za **javno zdravje**

CENTER ZA ZDRAVSTVENO EKOLOGIJO

Trubarjeva 2
SI-1000 Ljubljana
t +386 1 2441 400
f +386 1 2441 447
www.nijz.si
info@nijz.si
ID DDV:
SI 44724535
TRR:

Številka: 354-31/2021-2 (256)
Ljubljana, dne 16. 03. 2021

REPUBLIKA SLOVENIJA
MINISTRSTVO ZA ZDRAVJE
DIREKTORAT ZA JAVNO ZDRAVJE
Štefanova ulica 5
1000 Ljubljana

Zadeva: Mnenje o verjetnosti pomembnejših vplivov plana na okolje in konkretne smernice za segment zdravje ljudi za plan: Občinski podrobni prostorski načrt za izkoriščanje mineralne surovine s sanacijo in predelavo gradbenih odpadkov Kaplja vas (OPPN 32-01), občina Sevnica

Skladno z vašo vlogo št. 354-25/2021-2 z dne 19. 02. 2021 vam posredujemo mnenje po 119. v povezavi s 110. členom Zakona o urejanju prostora (Ur. l. RS, št. 61/17) za segment zdravje ljudi za plan Občinski podrobni prostorski načrt za izkoriščanje mineralne surovine s sanacijo in predelavo gradbenih odpadkov Kaplja vas (OPPN 32-01).

Zahtevek za izdelavo mnenja izvira iz Vloge družbe Region Projektivni biro Brežice d.o.o., št. 3273/U-19 z dne 15. 02. 2021, ki je bila kot nosilcu urejanja prostora posredovana Ministrstvu za zdravje in je bila priložena vaši vlogi.

V pregled za izdelavo mnenja smo po elektronski pošti prejeli naslednjo dokumentacijo objavljeno na spletnem naslovu https://www.obcina-sevnica.si/sl/prostorski-portal/prostorski-akti/202011807371887/oppn-za-izkoriscanje-mineralne-surovine-s-sanacijo-in-predelavo-gradbenih-odpadkov-kaplja-vas-oppn-3201:

- Izhodišča za pripravo OPPN 32-01: Izkoriščanje mineralne surovine s sanacijo in predelavo gradbenih odpadkov. Izdelovalec: Region Projektivni biro Brežice d.o.o., Cesta prvih borcev 11, 8250 Brežice; št. projekta: 3273/U-19; datum: avgust 2020.

Kot izhodišče za izdelavo mnenja smo uporabili naslednjo zakonodajo in kriterije:

- 4. člen Zakona o zdravstvenem varstvu in zdravstvenem zavarovanju (Uradni list RS, št. 72/06 – uradno prečiščeno besedilo, 114/06 – ZUTPG, 91/07, 76/08, 62/10 – ZUPJS, 87/11, 40/12 – ZUJF, 21/13 – ZUTD-A, 91/13, 99/13 – ZUPJS-C, 99/13 – ZSVarPre-C, 111/13 – ZMEPIZ-1, 95/14 – ZUJF-C, 47/15 – ZZSDT, 61/17 – ZUPŠ, 64/17 – ZZDej-K in 36/19).

- Uredba o posegih v okolje, za katere je treba izvesti presojo vplivov na okolje (Uradni list RS, št. 51/14, 57/15, 26/17 in 105/20).
- Uredba o merilih za ocenjevanje verjetnosti pomembnejših vplivov izvedbe plana, programa, načrta ali drugega splošnega akta in njegovih sprememb na okolje v postopku celovite presoje vplivov na okolje, Ur.l. RS, št. 9/2009
- Kriteriji za ugotavljanje sprejemljivosti planov s stališča pristojnosti varovanja zdravja ljudi pred vplivi iz okolja v postopkih celovite presoje vplivov na okolje (Verzija 2), ki so objavljeni na spletni strani Ministrstva za zdravje (http://www.mz.gov.si/)

1 MNENJE O VERJETNOSTI POMEMBNEJŠIH VPLIVOV PLANA: VERJETNI POMEMBNI VPLIVI NA ZDRAVJE IN POČUTJE LJUDI

1.1 ZNAČILNOSTI PLANA

a) Splošno o planu

Z obravnavanim OPPN se v okviru Kamnoloma Tržišče načrtuje nadaljevanje pridobivanja dolomita oz. odpiranje novega kopa s sprotno sanacijo in rekultivacijo. Območje OPPN je skupne površine cca. 15.4 ha.

V kamnolomu se izvaja tudi predelava in začasno deponiranje gradbenih odpadkov, za kar je investitor pridobil OVD. Lokacija predelave in deponij je umeščena v pridobivalni prostor Kamnoloma Tržišče. Naprava za predelavo gradbenih odpadkov bo postavljena na AB ploščad. V poglobitvi je predviden armirano betonski objekt z delavnicami, sanitarijami, garderobami, in skladiščem za rezervne dele in orodje ter pisarno.

Dostopna pot do kamnoloma ostaja obstoječa, z državne ceste do območja kamnoloma.

b) Ugotovitve v zvezi s planom

Lokacija kamnoloma je oddaljena od območij poselitve in meji na gozd in kmetijske površine. Od naselja Tržišče na vzhodu je oddaljen ca. 400 m, od Kaplje vasi na zahodu nekaj več kot 300 m zračne linije, od Podgore na severu, kjer je tudi najbližja individualna stanovanjska zgradba, pa ca. 200 m.

Območje OPPN ne leži na vodovarstvenem območju. Na jugozahodu, v bližini okoli 180 m je izdano vodno dovoljenje - voda za lastno oskrbo s pitno vodo, številka zadeve: 35526-230/2010, , ki nima določenih vodovarstvenih območij.

1.2 ZNAČILNOSTI VPLIVOV IN OBMOČIJ, KI BODO VERJETNO PRIZADETA ZARADI VPLIVOV PLANA

a) Značilnosti vplivov

V zvezi z izvedbo plana lahko pričakujemo naslednje pomembnejše vplive na okolje, ki imajo lahko vpliv tudi na zdravje in počutje ljudi:

- onesnaževanje zraka zaradi razstreljevanja matične kamenine, manipulacij s pridobljenim materialom in gradbenimi odpadki vključno s transportom in drobljenjem mineralne surovine in gradbenih odpadkov v frakcije primerne za nadaljnjo uporabo,
- obremenjevanje okolja s hrupom zaradi obratovanja delovnih strojev in prometa s tovornimi vozili,
- obremenjevanje okolja z vibracijami zaradi razstreljevanja matične kamenine
- nastajanje komunalnih odpadnih vod, onesnaženih padavinskih odpadnih in izcednih vod iz začasnega odlagališča gradbenih odpadkov,
- nastajanje nenevarnih in nevarnih odpadkov vezanih na izvajanje dejavnosti

- Onesnaževanje tal in podzemne vode v primeru neustreznega ravnanja z nevarnimi snovmi ali nevarnimi odpadki ali nezgode z njimi.

b) Značilnosti območij, ki bodo verjetno prizadeta

Ureditveno območje obravnavanega OPPN je umeščeno v podeželsko krajino z manjšimi podeželskimi naselji. Najbližji zaselek s stanovanji je od območja OPPN oddaljen ca. 200 m.

Na jugozahodu, v oddaljenosti okoli 180 m je izdano vodno dovoljenje - voda za lastno oskrbo s pitno vodo, številka zadeve: 35526-230/2010, ki nima določenih vodovarstvenih območij.

1.3 POMEN IN RANLJIVOST OBMOČIJ, KI BODO VERJETNO PRIZADETA

Območja, ki bodo verjetno prizadeta, so sosednja podeželska stanovanjska območja, ki jih z vidika vplivov onesnaževanja okolja na zdravje ljudi ocenjujemo kot ranljiva.

1.4 MNENJE O VERJETNEM POMEMBNEM VPLIVU NA ZDRAVJE LJUDI:

Na osnovi rezultatov analize podatkov navedenih v dokumentaciji, ki smo jo prejeli na vpogled, ocenjujemo, da je verjetno, da izvedba plana Občinski podrobni prostorski načrt za izkoriščanje mineralne surovine s sanacijo in predelavo gradbenih odpadkov Kaplja vas (OPPN 32-01) v obliki in obsegu kot je to opisano v izhodiščih plana lahko ima pomemben vpliv na zdravje in počutje ljudi.

OBRAZLOŽITEV

Rezultati preveritve pričakovanih vplivov na okolje, ki jih bo glede na

- značilnosti plana,
- značilnosti vplivov in območij, ki bodo verjetno prizadeta zaradi vplivov plana
- pomen in ranljivost območij, ki bodo verjetno prizadeta

povzročila izvedba obravnavanega plana in imajo lahko vpliv na zdravje in počutje ljudi, so pokazali, da so spremembe posameznih sestavin okolja (kakovost zunanjega zraka, obremenjenost okolja s hrupom, vibracije, kakovost površinskih in podzemnih voda, oskrba s pitno vodo, ravnanje z odpadki) v obliki in obsegu kot je to opisano v izhodiščih plana lahko tolikšne, da bi lahko pomembneje vplivale na zdravje ljudi.

POJASNILA V ZVEZI Z OCENJEVANJEM VPLIVOV NA ZDRAVJE LJUDI:

Izhodišča, ki so bila uporabljena za mnenje o verjetnem pomembnem vplivu na zdravje ljudi, so naslednja:

- Odločitve o sprejemljivosti vplivov na zdravje temeljijo na mejnih vrednostih za onesnaženost okolja, ki so določene z veljavno slovensko zakonodajo s področja okolja (npr. za onesnaženost zraka, hrup v naravnem in življenjskem okolju, kakovost pitne vode, itd) ter drugih nacionalnih predpisih s področja ravnanja z okoljem, ki določajo mejne vrednosti, pravila ravnanja in podobno (npr. predpisi s področja urejanja emisij v vode in zrak, ravnanje z odpadki, itd.).
- V primeru presoje vpliva hrupa na zdravje in počutje ljudi pri oceni smiselno upoštevamo tudi smernice Svetovne zdravstvene organizacije iz leta 2018.
- Navedba v mnenju »da izvedba plana/posega verjetno ne bo imela pomembnejših vplivov na zdravje ljudi« pomeni, da stopnja tveganja za zdravje ljudi najverjetneje ne bo večja, kot je zajeta v mejne vrednosti, ki so določene z okoljsko zakonodajo. Z okoljsko zakonodajo določene mejne vrednosti so stvar politične odločitve in ne jamčijo popolne odsotnosti tveganja za pojav negativnih učinkov na zdravje ljudi.

- Pri izdelavi mnenja smo upoštevali tudi, da bodo izvajalci del in upravljavci posega v času življenjske dobe posega (gradnja, obratovanje, odstranitev) spoštovali pripadajočo veljavno okoljsko zakonodajo in drugo pripadajočo zakonodajo, ki je namenjena varovanju zdravja ljudi.

2 KONKRETNE SMERNICE

2.1 ZRAK

V zvezi z obratovanjem kamnoloma in predelavo gradbenih odpadkov je treba izvajati ukrepe za preprečevanje prašenja. Smiselno naj se uporabijo določila Uredbe o preprečevanju in zmanjševanju emisije delcev iz gradbišč, Uradni list RS, št. 21/11

2.2 HRUP

Hrup naj se pri viru zmanjša do najmanjše možne mere. Prepreči naj se širjenje hrupa z območja kamnoloma do bližnjih stanovanjskih hiš/stavb z varovanimi prostori.

Opozarjamo, da je Uredba o mejnih vrednostih kazalcev hrupa v okolju v ustavni presoji in menimo, da ta uredba zdravja ljudi pred hrupom ne ščiti v zadostni meri. Zato pri ocenjevanju vplivov hrupa na prebivalce v soseski predlagamo previdnost. Priporočamo, da se posege v prostor načrtuje tako, da bodo vplivi hrupa na prebivalce čim manjši. Skladno z zahtevo Evropske komisije, priporočili Svetovne zdravstvene organizacije in vsebino osnutka Strategije prostorskega razvoja Slovenije 2050, moramo postopno in dolgoročno zmanjševati število prebivalcev, ki živijo v okolju, ki je s hrupom obremenjeno nad 55 dBA podnevi in 50 dBA ponoči. Postopno in dolgoročno naj bi zato zagotovili za čim več prebivalcev Slovenije pogoje za območje II. stopnje varstva pred hrupom. V vsakem primeru se je treba izogibati stika območja gospodarske dejavnosti/prometne infrastrukture z območjem stavb z varovanimi prostori (stanovanja, vrtci, šole, bolnišnice, ipd.).

2.3 VODE

Prostori in mesta, kjer se bodo med gradnjo, obratovanjem in opustitvijo pretakale, skladiščile, uporabljale nevarne snovi, njihova embalaža in ostanki, vključno z začasnim skladiščenjem nevarnih odpadkov (npr. motorna goriva, olja in maziva, pesticidi) morajo biti urejeni kot zadrževalni sistem - lovilna skleda-, brez odtokov, neprepustna za vodo, odporna na vse snovi, ki se v njej nahajajo, dovolj velika, da zajamejo vso morebiti razlito ali razsuto količino snovi oziroma tekočin.

V enakem smislu zadrževalnega sistema je treba zagotoviti tudi zajem požarnih voda, kadar obstaja kakršna koli verjetnost onesnaženja požarnih voda (posledično tudi površinskih in podzemnih voda ter tal) z nevarnimi snovmi.

Prometne cestne, manipulativne in intervencijske površine in površine mirujočega prometa (npr. parkirišča za delovne stroje, tovorna vozila) morajo biti utrjene, odvajanje onesnaženih padavinskih odpadnih voda s teh površin mora biti urejeno preko zadrževalnikov, usedalnikov, lovilnikov olj.

3 MINIMALNI OBSEG VSEBIN, KI MORAJO BITI V ZVEZI Z VPLIVI NA ZDRAVJE LJUDI OBRAVNAVANE V OKOLJSKEM POROČILU

Minimalni obseg vsebin, ki morajo biti v zvezi z vplivi na zdravje ljudi obravnavane v okoljskem poročilu je naslednji:

- onesnaževanje zraka,
- hrup

- vibracije
- Vplivi na podzemne vključno z vplivi na oba izvira, ki se uporabljata za lastno oskrbo s pitno vodo,
- Vpliv na oskrbo s pitno vodo

Pripravili:

Andrej Uršič, univ. dipl. biol. ANDREJ URŠIČ Digitalno podpisal ANDREJ URŠIČ Datum: 2021.03.16 08:05:43 +01'00'

dr. Sonja Jeram, univ. dipl. biol. SONJA JERAM Digitalno podpisal SONJA JERAM Datum: 2021.03.16 08:18:23 +01'00'

Ivanka Gale, dr. med., spec. hig. in javn. zdravja IVANKA GALE Digitally signed by IVANKA GALE Date: 2021.03.16 08:22:04 +01'00'

za Peter Otorepec, dr. med. spec. higiene in MDPŠ
Predstojnik

IRENA VENINŠEK PERPAR Digitalno podpisal IRENA VENINŠEK PERPAR Datum: 2021.03.16 08:25:53 +01'00'

V vednost:

- naslov
- arhiv, tu

NACIONALNI INŠTITUT ZA JAVNO ZDRAVJE NIJZ 23

REPUBLIKA SLOVENIJA
MINISTRSTVO ZA ZDRAVJE
DIREKTORAT ZA JAVNO ZDRAVJE

Štefanova ulica 5, 1000 Ljubljana

T: 01 478 60 07
F: 01 478 60 79
E: gp.mz@gov.si
www.mz.gov.si

Region Projektni biro Brežice
Cesta prvih borcev 11
8250 Brežice

E-pošta: Mitja.Baskovic@region.si

Številka: 354-25/2021-9
Datum: 25. 7. 2022

Zadeva: Prvo mnenje k osnutku plana Občinski podrobni prostorski načrt za izkoriščanje mineralne surovine s sanacijo in predelavo gradbenih odpadkov Kaplja vas (OPPN 32-01), Občina Sevnica
ID 2028

Zveza: Dopis št. 3273/U-19 z dne 1. 7. 2022

V prilogi vam pošiljamo strokovno prvo mnenje k osnutku plana Občinski podrobni prostorski načrt za izkoriščanje mineralne surovine s sanacijo in predelavo gradbenih odpadkov Kaplja vas (OPPN 32-01), Občina Sevnica, s stališča pristojnosti varovanja zdravja ljudi, ki ga je pripravil Nacionalni inštitut za javno zdravje.

Ministrstvo za zdravje soglaša s priloženim mnenjem.

S spoštovanjem,

Pripravila:
Neja Kirič
svetovalka

dr. Katja Povhe Jemec, sekretarka
po pooblastilu št. 020-3/2020/138
z dne 14. 12. 2020

Priloge:
- mnenje Nacionalnega inštituta za javno zdravje, št. 354-31/2021-4 (256) z dne 25. 7. 2022

NIJZ Nacionalni inštitut za javno zdravje

CENTER ZA ZDRAVSTVENO EKOLOGIJO

Trubarjeva cesta 2
SI-1000 Ljubljana
t +386 1 2441 400
f +386 1 2441 447
www.nijz.si
info@nijz.si
ID DDV:
SI 44724535
TRR:
011006000043188

Številka: 354-31/2021-4 (256)
Ljubljana, dne 25. 7. 2022

REPUBLIKA SLOVENIJA
MINISTRSTVO ZA ZDRAVJE
DIREKTORAT ZA JAVNO ZDRAVJE
Štefanova ulica 5
1000 Ljubljana

Zadeva: Prvo mnenje k osnutku plana Občinski podrobni prostorski načrt za izkoriščanje mineralne surovine s sanacijo in predelavo gradbenih odpadkov Kaplja vas (OPPN 32-01), Občina Sevnica

Skladno z vašo vlogo št. 354-25/2021-7 z dne 5. 7. 2022 vam posredujemo prvo mnenje po 111. členu Zakona o urejanju prostora (Ur. l. RS, št. 61/17 in 199/21 – ZUreP-3) za segment zdravje ljudi za plan Občinski podrobni prostorski načrt za izkoriščanje mineralne surovine s sanacijo in predelavo gradbenih odpadkov Kaplja vas (OPPN 32-01).

Zahtevek za izdelavo mnenja izvira iz vloge družbe REGION Projektivni biro Brežice d.o.o., pod št. 3273/U-19 z dne 1. 7. 2022, ki je bila kot nosilcu urejanja prostora posredovana Ministrstvu za zdravje in je bila priložena vaši vlogi.

V pregled za izdelavo mnenja smo prejeli naslednjo dokumentacijo objavljeno na spletni povezavi https://www.obcina-sevnica.si/sl/prostorski-portal/prostorski-akti/2021011807371887/oppn-za-izkoriscanje-mineralne-surovine-s-sanacijo-in-predelavo-gradbenih-odpadkov-kaplja-vas-oppn-3201:

- Občinski podrobni prostorski načrt za izkoriščanje mineralne surovine s sanacijo in predelavo gradbenih odpadkov Kaplja vas (OPPN 32-01); faza: osnutek; izdelovalec: REGION Projektivni biro Brežice d.o.o., Cesta prvih borcev 11, 8250 Brežice; št. projekta: 3273/U-19; datum: maj 2022.
- Okoljsko poročilo za OPPN 32-01 izkoriščanje mineralne surovine s sanacijo in predelavo gradbenih odpadkov Kaplja vas; izdelovalca: Visoka šola za varstvo okolja, Trg mladosti 7, 3320 Velenje in Geostern d.o.o., Boga vas 2, 1296 Šentvid pri Stični; št. projekta: DP-VŠVO-302-01/22; datum: marec 2022.

Kot izhodišče za izdelavo mnenja smo uporabili naslednjo zakonodajo in kriterije:

- Drugi odstavek 4. člena Zakona o zdravstvenem varstvu in zdravstvenem zavarovanju (Uradni list RS, št. 72/06 – uradno prečiščeno besedilo, 114/06 – ZUTPG, 91/07, 76/08, 62/10 – ZUPJS, 87/11, 40/12 – ZUJF, 21/13 – ZUTD-A, 91/13, 99/13 – ZUPJS-C, 99/13 – ZSVarPre-

C, 111/13 – ZMEPIZ-1, 95/14 – ZUJF-C, 47/15 – ZZSDT, 61/17 – ZUPŠ, 64/17 – ZZDej-K, 36/19, 189/20 – ZFRO in 51/21, 159/21, 196/21 – ZDOsk, 15/22 in 43/22).

- Uredba o merilih za ocenjevanje verjetnosti pomembnejših vplivov izvedbe plana, programa, načrta ali drugega splošnega akta in njegovih sprememb na okolje v postopku celovite presoje vplivov na okolje, Ur.l. RS, št. 9/2009 in 44/22 – ZVO-2.
- Uredba o posegih v okolje, za katere je treba izvesti presojo vplivov na okolje (Uradni list RS, št. 51/14, 57/15, 26/17, 105/20 in 44/22 – ZVO-2).
- Kriteriji za ugotavljanje sprejemljivosti planov s stališča pristojnosti varovanja zdravja ljudi pred vplivi iz okolja v postopkih celovite presoje vplivov na okolje (Verzija 2), ki so objavljeni na spletni strani Ministrstva za zdravje (http://www.mz.gov.si/).

Pri izdelavi mnenja smo upoštevali tudi Mnenje o verjetnosti pomembnejših vplivov plana na okolje in konkretne smernice za segment zdravje ljudi za plan: Občinski podrobni prostorski načrt za izkoriščanje mineralne surovine s sanacijo in predelavo gradbenih odpadkov Kaplja vas (OPPN 32-01), Občina Sevnica, ki ga je pod št. 354-31/2021-2 (256) dne 16. 3. 2021 za potrebe Ministrstva za zdravje izdelal Nacionalni inštitut za javno zdravje.

1. PREVERITEV UPOŠTEVANJA SPLOŠNIH IN KONKRETNIH SMERNIC V PLANU

Splošnih smernic za pripravo OPPN Ministrstvo za zdravje še ni objavilo.

Nacionalni inštitut za javno zdravje (NIJZ) je v okviru zgoraj citiranega mnenja št. 354-31/2021-2 (256) z dne 16. 3. 2021 navedel konkretne smernice za pripravo osnutka plana.

Konkretne smernice so bile ustrezno upoštevane.

2. PREVERITEV UPOŠTEVANJA PREDPISOV S PODROČJA PRISTOJNOSTI MINISTRSTVA ZA ZDRAVJE

Menimo, da je bil drugi odstavek 4. člena Zakona o zdravstvenem varstvu in zdravstvenem zavarovanju (Uradni list RS, št. 72/06 in spremembe in dopolnitve) pri pripravi obravnavanega plana upoštevan do stopnje kot je to predvideno s predpisi s področja varovanja okolja (za dodatna pojasnila glej POJASNILA V ZVEZI Z OCENJEVANJEM VPLIVOV NA ZDRAVJE LJUDI na koncu tega mnenja).

3. MNENJE O USTREZNOSTI OKOLJSKEGA POROČILA

Menimo, da je Okoljsko poročilo za OPPN 32-01 izkoriščanje mineralne surovine s sanacijo in predelavo gradbenih odpadkov Kaplja vas z vidika obravnave vplivov na zdravje in počutje ljudi ustrezno in omogoča presojo vplivov na zdravje ljudi.

Menimo, da so vplivi izvedbe plana Občinski podrobni prostorski načrt za izkoriščanje mineralne surovine s sanacijo in predelavo gradbenih odpadkov Kaplja vas (OPPN 32-01) z vidika vplivov na zdravje in počutje ljudi sprejemljivi.

OBRAZLOŽITEV:

V Okoljsko poročilo za OPPN 32-01 izkoriščanje mineralne surovine s sanacijo in predelavo gradbenih odpadkov Kaplja vas so ustrezno obravnavani in ocenjeni vplivi na okolje in z njimi povezani okoljski cilji vezani na varovanje zdravja ljudi (kakovost zraka, hrup, vibracije, kakovost tal, površinskih in podzemnih voda ter oskrba s pitno vodo).

POJASNILA V ZVEZI Z OCENJEVANJEM VPLIVOV NA ZDRAVJE LJUDI:

Izhodišča, ki so bila uporabljena za mnenje o verjetnem pomembnem vplivu na zdravje ljudi, so naslednja:

- Odločitve o sprejemljivosti vplivov na zdravje temeljijo na mejnih vrednostih za onesnaženost okolja, ki so določene z veljavno slovensko zakonodajo s področja okolja (npr. za onesnaženost zraka, hrup v naravnem in življenjskem okolju, kakovost pitne vode, itd) ter drugih nacionalnih predpisih s področja ravnanja z okoljem, ki določajo mejne vrednosti, pravila ravnanja in podobno (npr. predpisi s področja urejanja emisij v vode in zrak, ravnanje z odpadki, itd.).
- V primeru presoje vpliva hrupa na zdravje in počutje ljudi pri oceni smiselno upoštevamo tudi smernice Svetovne zdravstvene organizacije iz leta 2018.
- Navedba v mnenju »da izvedba plana/posega verjetno ne bo imela pomembnejših vplivov na zdravje ljudi« pomeni, da stopnja tveganja za zdravje ljudi najverjetneje ne bo večja, kot je zajeta v mejne vrednosti, ki so določene z okoljsko zakonodajo. Vendar: skladnost z mejnimi vrednostmi ne pomeni nujno, da ni zdravstvenih učinkov.[1]
- Pri izdelavi mnenja smo upoštevali tudi, da bodo izvajalci del in upravljavci posega v času življenjske dobe posega (gradnja, obratovanje, odstranitev) spoštovali pripadajočo veljavno okoljsko zakonodajo in drugo pripadajočo zakonodajo, ki je namenjena varovanju zdravja ljudi.

Pripravili:

Andrej Uršič, univ. dipl. biol. ANDREJ URŠIČ Digitalno podpisal ANDREJ URŠIČ Datum: 2022.07.25 08:02:06 +02'00'

dr. Sonja Jeram, univ. dipl. biol. SONJA JERAM Digitally signed by SONJA JERAM Date: 2022.07.25 08:39:25 +02'00'

za Ivanka Gale, dr. med., spec. hig. in jav. zdravja ANDREJ URŠIČ Digitalno podpisal ANDREJ URŠIČ Datum: 2022.07.25 08:02:20 +02'00'

za Maša Ceglar, mag. san. inž. ANDREJ URŠIČ Digitalno podpisal ANDREJ URŠIČ Datum: 2022.07.25 08:02:36 +02'00'

Predstojnica
za Nina Pirnat, dr. med.
spec. epid. in javnega zdravja

INŠTITUT ZA JAVNO ZDRAVJE NIJZ 23

IRENA VENINŠEK PERPAR Digitalno podpisal IRENA VENINŠEK PERPAR Datum: 2022.07.25 08:55:43 +02'00'

V vednost:
- naslov
- arhiv, tu

[1] United Nations, Economic and Social Council, Economic Commission for Europe: Draft guidance on assessing health impacts in strategic environmental assessment. Working Group on Environmental Impact Assessment and Strategic Environmental Assessment. Ninth meeting, Geneva, 9–11 June 2020, ECE/MP.EIA/WG.2/2020/7

ZAVOD REPUBLIKE SLOVENIJE
ZA VARSTVO NARAVE

OBMOČNA ENOTA CELJE

Vodnikova ulica 3 | 3000 Celje
T 03 42 60 343
E zrsvn.oece@zrsvn.si
www.zrsvn.si

REJETO
19 -03- 2021

Številka:1-III-105/2-O-21/GK
Datum: 16.03.2021

Region projektivni biro Brežice d.o.o.
Cesta prvih borcev 11

8250 Brežice

ZADEVA: Naravovarstvene smernice k OPPN 32-01:Izkoriščanje mineralne surovine s sanacijo in predelavo gradbenih odpadkov Kaplja vas

Z vlogo za potrebe izdelave OPPN 32-01:Izkoriščanje mineralne surovine s sanacijo in predelavo gradbenih odpadkov Kaplja vas, z dne 15.02.2021, prejeto dne 18.02.2021, ste zaprosili naslovni Zavod za izdajo naravovarstvenih smernic.

Vlogi ste priložili:
- pooblastilo Občine Žalec,
- gradivo za izdelavo smernic (izhodišča, dopolnjena izhodišča, sklep o postopku priprave OPPN) – dostopno na spletni strani občine Sevnica.

Na obravnavanem območju ni varovanih območij, območij naravnih vrednot ali območij pomembnih za biotsko raznovrstnost.

Na osnovi petega odstavka 97. člena Zakona o ohranjanju narave (*Uradni list RS, št. 96/04 – uradno prečiščeno besedilo, 61/06 – ZDru-1, 8/10 – ZSKZ-B, 46/14, 21/18 – ZNOrg, 31/18 in 82/20; v nadaljevanju: ZON*) vas obveščamo, da za OPPN 32-01:Izkoriščanje mineralne surovine s sanacijo in predelavo gradbenih odpadkov Kaplja vas izdelava naravovarstvenih smernic in naravovarstvenega mnenja ni potrebna.

Na osnovi 105. člena ZON v postopku pridobitve gradbenega dovoljenja za objekte na tem območju pridobitev naravovarstvenih pogojev ni potrebna.
Opozarjamo, da so na spletni strani, kjer je odloženo gradivo, objavljene napačne fotografije (kamnolom Červivec), kar je zavajajoče pri obravnavi gradiva.

Pripravil:
Gregor Kalan
naravovarstveni svetovalec

Vodja OE Celje:
Tanja Košar Starič
naravovarstvena svetnica

Zavod RS za varstvo narave, Ljubljana
Ljubljana, Tobačna ul. 5
1

Vročiti:
- naslovniku
- arhiv

ZAVOD REPUBLIKE SLOVENIJE
ZA VARSTVO NARAVE

OBMOČNA ENOTA CELJE

Vodnikova ulica 3 | 3000 Celje
T 03 42 60 343
E zrsvn.oece@zrsvn.si | www.zrsvn.si

Številka: 1-III-105/3-O-20/GK
Datum: 16.03.2021

PREJETO
18 -03- 2021

Region projektivni biro Brežice d.o.o.
Cesta prvih borcev 11

8250 Brežice

Zadeva: OPPN 32-01:Izkoriščanje mineralne surovine s sanacijo in predelavo gradbenih odpadkov Kaplja vas

A. **Mnenje o obveznosti izvedbe presoje sprejemljivosti plana na varovana območja**
B. **Ocena verjetnosti pomembnejših vplivov izvedbe plana na naravne vrednote in biotsko raznovrstnost**

Z vlogo št.: 3273/U-19 z dne 15. 2. 2021, ste zaprosili naslovni zavod za mnenje o verjetnosti pomembnejših vplivov izvedbe plana z vidika varstva narave, v zvezi z OPPN 32-01:Izkoriščanje mineralne surovine s sanacijo in predelavo gradbenih odpadkov Kaplja vas.

Mnenje izdajamo po 101.a členu Zakona o ohranjanju narave (*Uradni list RS, št. 96/04 – uradno prečiščeno besedilo, 61/06 – ZDru-1, 8/10 – ZSKZ-B, 46/14, 21/18 – ZNOrg, 31/18 in 82/20*; v nadaljevanju ZON), skladno z 11. členom ter Prilogo 2 Pravilnika o presoji sprejemljivosti vplivov izvedbe planov in posegov v naravo na varovana območja (Uradni list RS, št. 130/04, 53/06, 38/10 in 3/11) ter 3. členom Uredbe o merilih za ocenjevanje verjetnosti pomembnejših vplivov izvedbe plana, programa, načrta ali drugega splošnega akta in njegovih sprememb na okolje v postopku celovite presoje vplivov na okolje (Uradni list RS, št. 9/09).

A. **Mnenje o obveznosti izvedbe presoje sprejemljivosti plana na varovana območja**

Po pregledu predložene dokumentacije je bilo ugotovljeno, da območje plana in njegovega daljinskega vpliva leži izven posebnega varstvenega območja (območja Natura 2000) in zavarovanega območja. Zato ocenjujemo, da presoje sprejemljivosti vplivov izvedbe plana v naravo na varovana območja ni treba izvesti.

B. **Ocena verjetnosti pomembnejših vplivov izvedbe plana na naravne vrednote in biotsko raznovrstnost**

Ocenjujemo, da plan verjetno ne bo pomembno vplival na naravne vrednote in biotsko raznovrstnost.

Pripravil:
Gregor Kalan
naravovarstveni svetovalec

Vodja OE Celje:
Tanja Košar Starič
naravovarstvena svetnica

Zavod RS za varstvo narave, Ljubljana
Ljubljana, Tobačna ul. 5
1

Poslati: naslovnik, arhiv

ZAVOD REPUBLIKE SLOVENIJE
ZA VARSTVO NARAVE

PREJETO
22 -07- 2022

OBMOČNA ENOTA CELJE
Vodnikova ulica 3 | 3000 Celje
T 03 42 60 343
E zrsvn.oece@zrsvn.si
www.zrsvn.si

Številka: 3563-0073/2022-2
Datum: 19. 7. 2022

REGION projektivni biro Brežice d.o.o.
CESTA PRVIH BORCEV 11

8250 Brežice

Zadeva: Občinski podrobni prostorski načrt (OPPN) za izkoriščanje mineralne surovine s sanacijo in predelavo gradbenih odpadkov Kaplja vas 32-01

A. Mnenje o ustreznosti in skladnosti okoljskega poročila
B. Mnenje o sprejemljivosti vplivov plana na varovana območja

Z vlogo št. 3273/U-19, z dne 1.7.2022, prejeto dne 6.7.2022, po elektronski pošti, ste zaprosili naslovni zavod za mnenje o tem, ali okoljsko poročilo omogoča presojo vplivov izvedbe plana na okolje s stališča naše pristojnosti oziroma ali je za izvedbo presoje sprejemljivosti okoljsko poročilo treba dopolniti z dodatnimi in/ali podrobnejšimi informacijami in katerimi.

V kolikor sta okoljsko poročilo ustrezna, ste nas zaprosili tudi za mnenje o sprejemljivosti vplivov izvedbe plana na okolje s stališča naše pristojnosti.

Mnenje izdajamo po 101.a členu Zakona o ohranjanju narave (Uradni list RS, št. 96/04 – uradno prečiščeno besedilo, 61/06 – ZDru-1, 8/10 – ZSKZ-B, 46/14, 21/18 – ZNOrg, 31/18, 82/20 in 3/22 – ZDeb - ZON), skladno z 80. in 84. Zakona o varstvu okolja (Uradni list RS, št. 44/22 – ZVO-2).

Vlogi ste priložili:
- Pooblastilo.

Gradivo za pripravo mnenja je bilo dostopno na spletni strani občine Sevnice na portalu prostorskega načrtovanja.

A. Mnenje o ustreznosti in skladnosti okoljskega poročila

Po pregledu okoljskega poročila ugotavljamo, da je slednje ustrezno in skladno s 15. členom Pravilnika ter omogoča presojo vplivov izvedbe plana na varovana območja.

B. Mnenje o sprejemljivosti vplivov plana na varovana območja

Naslovni zavod po pregledu predloženega okoljskega poročila in dodatka okoljskega poročila za presojo sprejemljivosti vplivov izvedbe plana na varovana območja ugotavlja, da so **vplivi izvedbe plana za *OPPN Kaplja vas 32-10* s stališča varstva narave sprejemljivi.**

Pripravil(a):
Gregor Kalan, prof. biol. in kem.
višji naravovarstveni svetovalec

Vodja OE Celje:
Tomaž Acman, univ. dipl. inž. kraj. arh
višji naravovarstveni svetovalec

Zavod RS za varstvo narave, Ljubljana
Ljubljana, Tobačna ul. 5
1

Poslano:
- naslovniku,
- arhivu.

ZAVOD za GOZDOVE SLOVENIJE
Območna enota Brežice

PREJETO
04 -03- 2021

Region d.o.o.
Cesta prvih borcev 11
8250 Brežice

Datum: 3.3.2021
Številka: 350-5/21-2
Vaš znak: 3273/U-19

Zadeva: **Mnenje o verjetnosti pomembnejših vplivov izvedbe OPPN na okolje – k OPPN 32-01: Izkoriščanje mineralne surovine s sanacijo in predelavo gradbenih odpadkov Kaplja vas in pridobitev konkretnih smernic**

Zavod za gozdove (ZGS), OE Brežice je 18.02.2021 prejel poziv projektanta Region d.o.o. Brežice za pridobitev mnenja o verjetnosti pomembnih vplivov izvedbe OPPN na okolje – k OPPN 32-01: Izkoriščanje mineralne surovine s sanacijo in predelavo gradbenih odpadkov Kaplja vas in pridobitev konkretnih smernic. Gradivo je bilo dostopno na spletni strani občine Sevnica.

Na osnovi proučitve razpoložljivega gradiva ZGS OE Brežice ugotavlja, da izvedba OPPN ne bo imela pomembnih vplivov na okolje z vidika naše pristojnosti.

ZGS podaja naslednje konkretne smernice:

1. Po končanem izkoriščanju je na območju kamnoloma potrebno ponovno osnovati gozd. Z izkoriščanjem prizadeti gozdni prostor mora biti po končani eksploataciji ustrezno saniran, v smislu ekološke in funkcionalne skladnosti (pogozditev z ustreznimi vrstami, utrjevanje brežin).
2. Pri širitvi kamnoloma ni dovoljeno posegati v gozd izven območja, opredeljenega v občinskem podrobnem prostorskem načrtu (sečnja zaradi gradbenih dovozov, gradnje pomožnih objektov). Prepovedano je vsako zasipavanje in odlaganje materiala v okoliške gozdove in odstranjevanje zarasti.
3. Dostop na sosednja gozdna zemljišča mora biti zagotovljen v času priprave in v času izkoriščanja kamnoloma.
4. Pri poseku in spravilu lesa se mora upoštevati določila Pravilnika o izvajanju sečnje, ravnanju s sečnimi ostanki, spravilu in zlaganju gozdnih lesnih sortimentov (Uradni list RS št. 55/94 in dalje) in Uredbo o varstvu pred požari v naravnem okolju (Uradni list RS št. 4/06).
5. Krčitev gozda – posek dreves se lahko izvede po pridobitvi dovoljenja za izkoriščanje ob predhodni označitvi in evidentiranju gozdnega drevja, ki ga izvede Zavod. Zavod izda na podlagi dokončnega dovoljenja ugotovitveno odločbo, v kateri se določita količina in struktura dreves za posek.

Pripravil
Boris Bogovič,
univ.dipl.inž.gozd.



Vodja OE ZGS
Niko Rainer, univ.dipl.inž.gozd.

V vednost:
- ZGS KE Sevnica (po el. pošti)
- gp.mkgp@gov.si

Elektro Celje, d.d.

Vrunčeva 2a
3000 Celje
Slovenija

T +386 (0) 3 42 01 000
F +386 (0) 3 42 01 010

E info@elektro-celje.si
W www.elektro-celje.si

ELEKTRO CELJE, d.d. za distribucijskega operaterja na osnovi 465. člena Energetskega zakona (Ur. l. RS, št. 17/14, 81/15, 43/19- spremembe in dopolnitve EZ-1B, 60/19-UPB, 65/20- spremembe in dopolnitve EZ-1C in 158/20-ZURE) in Zakona o urejanju prostora (Ur. l. RS, št. 61/17) ter na podlagi vloge št. 3273/U-19 z dne 25. 2. 2021 izdaja vložniku:

REGION, PROJEKTIVNI BIRO BREŽICE d.o.o.
CESTA PRVIH BORCEV 11

8250 BREŽICE

EC21050753

KONKRETNE SMERNICE št. 3003

I. UVODNE UGOTOVITVE

K dokumentaciji: OPPN 32-01: Izkoriščanje mineralne surovine s sanacijo in predelavo gradbenih odpadkov Kaplja vas; dopolnjena izhodišča, št. 3273/U-19, ki jo je izdelal REGION, Projektivni biro Brežice d.o.o., Cesta prvih borcev 11, 8250 Brežice, v februarju 2021.
Naročnik: Občina Sevnica, Glavni trg 19a, 8290 Sevnica

Katastrska občina	Parcelne številke
1397 – Tržišče	Območje v velikosti 10 ha, razvidno iz priložene situacije

Predvideni objekti:
- infrastrukturni objekti za površinsko pridobivanje rudnin

Ostale uvodne ugotovitve:
Vložnik je z vlogo dne 25. 2. 2021 zaprosil za izdajo konkretnih smernic k OPPN 32-01: Izkoriščanje mineralne surovine s sanacijo in predelavo gradbenih odpadkov Kaplja vas. Konkretne smernice izdajamo na osnovi priložene dokumentacije: OPPN 32-01: Izkoriščanje mineralne surovine s sanacijo in predelavo gradbenih odpadkov Kaplja vas; dopolnjena izhodišča, št. 3273/U-19, ki jo je vložnik sam izdelal v februarju 2021.
K smernicam prilagamo »Ureditveno situacijo v času pridobivanja« iz omenjene dokumentacije in situacijo s prikazom obstoječih SN elektroenergetskih vodov in naprav Elektro Celje, d.d. na tem območju v merilu 1:2500.
V primeru odstopanja od istega preneha veljavnost izdanih smernic.

II. POTEK OBSTOJEČEGA IN PREDVIDENEGA DISTRIBUCIJSKEGA SISTEMA

1. Na območju predvidenega posega v prostor ni elektroenergetskih vodov in naprav, ki jih je treba upoštevati kot omejitveni faktor v smislu varovalnega pasu. Priložena situacija prikazuje stanje obstoječih SN el. energetskih vodov in naprav izven območja OPPN.
2. V situacijo infrastrukture načrtovanega prostorskega akta je treba vrisati obstoječe in predvidene SN in NN el. en. vode in naprave. Potek trase obstoječih SN el. en. vodov in naprav Elektro Celje, d.d. je razviden iz priložene situacije v merili 1:2500.

III. TEHNIČNI POGOJI

1. Električna energija za priključitev predvidenih infrastrukturnih objektov na distribucijsko omrežje je na razpolago na NN zbiralnicah v obstoječi transformatorski postaji (TP) 20/0,4 kV Tržišče peskokop: 1031.
2. Investitor AGM Pungerčar d.o.o., Malkovec 1 b, 8296 Tržišče ima na merilnem mestu št. 8045985 zakupljenih 277 kW priključne moči (3 x 425A), meritve so nameščene v TP Tržišče peskokop: 1031.
2. V fazi nadaljnjega načrtovanja in v primeru eventualnega povečanja priključne moči si mora investitor za priključitev na distribucijsko omrežje od Elektro Celje, d.d. pridobiti soglasje za priključitev na distribucijsko omrežje in dokumente za posege v prostor v skladu z veljavno zakonodajo.

IV. OSTALI POGOJI

1. Pri načrtovanju in gradnji objekta na območju, za katera bo izdelan prostorski akt, je treba upoštevati veljavno tipizacijo Elektro Celje, d.d., veljavne tehnične predpise in standarde, obstoječo elektroenergetsko infrastrukturo ter pridobiti upravno dokumentacijo. Elektroenergetska infrastruktura mora biti projektno obdelana v posebni mapi.
2. Pri gradnji objekta v varovalnem pasu elektroenergetskih vodov in naprav je potrebno izpolniti zahteve glede elektromagnetnega sevanja in hrupa (Ur. l. RS, št. 70/96) in zahteve Pravilnika o pogojih in omejitvah gradenj, uporabe objektov ter opravljanja dejavnosti v območju varovalnega pasu elektroenergetskih omrežij (Ur. l. RS 101/10).
3. Naročnik si bo moral k predmetnemu prostorskemu aktu pridobiti naše mnenje.
4. Ostalo:

Pri delih v bližini el. en. vodov in naprav je treba upoštevati veljavne varnostne in tehnične predpise.
Vsi stroški popravil poškodb, ki bi nastali na el. en. vodih in napravah, kot posledica predmetnega posega bremenijo investitorja predmetnih del, kar je v skladu s 10. členom Pravilnika o pogojih in omejitvah gradenj, uporabe objektov ter opravljanja dejavnosti v območju varovalnega pasu elektroenergetskih omrežij (Ur. l. RS, št. 101/10). Vsa dela, ki bodo posegala v obstoječe električne vode in naprave je treba vnesti v gradbeni dnevnik in isto mora biti podpisano s strani pooblaščenega predstavnika Elektro Celje, d.d..
Pri nadaljnjem načrtovanju prostora si mora načrtovalec v fazi izdelave OPPN pridobiti od Elektro Celja, d.d. mnenje k smernicam v skladu z Zakonom o urejanju prostora (Ur. l. RS št. 61/17). K vlogi za izdajo mnenja je potrebno priložiti zbirno situacijo komunalnih naprav in napeljav v pisni ali elektronski obliki (v doc in dwg ali shp formatu).

Celje, 10. 3. 2021

Pripravil/-a:
Deželak Drago

Vodja službe za razvoj:
mag. TOMISLAV KRAMARŠEK

Poslano:
- REGION, projektivni biro Brežice d.o.o., Cesta prvih borcev 11, 8250 Brežice
- Arhiv (DE Krško, PP- posegi v prostor KK)

Priloge:
- Ureditvena situacija v času pridobivanja
- ~~Situacija obstoječih SN in NN el.~~ en. vodov in naprav



Celje, 10.3.2021

Elektro Celje

Izris:	Situacija obstoječih SN el. en. vodov in naprav	
N	**Merilo:**	1:2500
	Izdelal:	Deželak Drago
	Datum:	10.03.2021

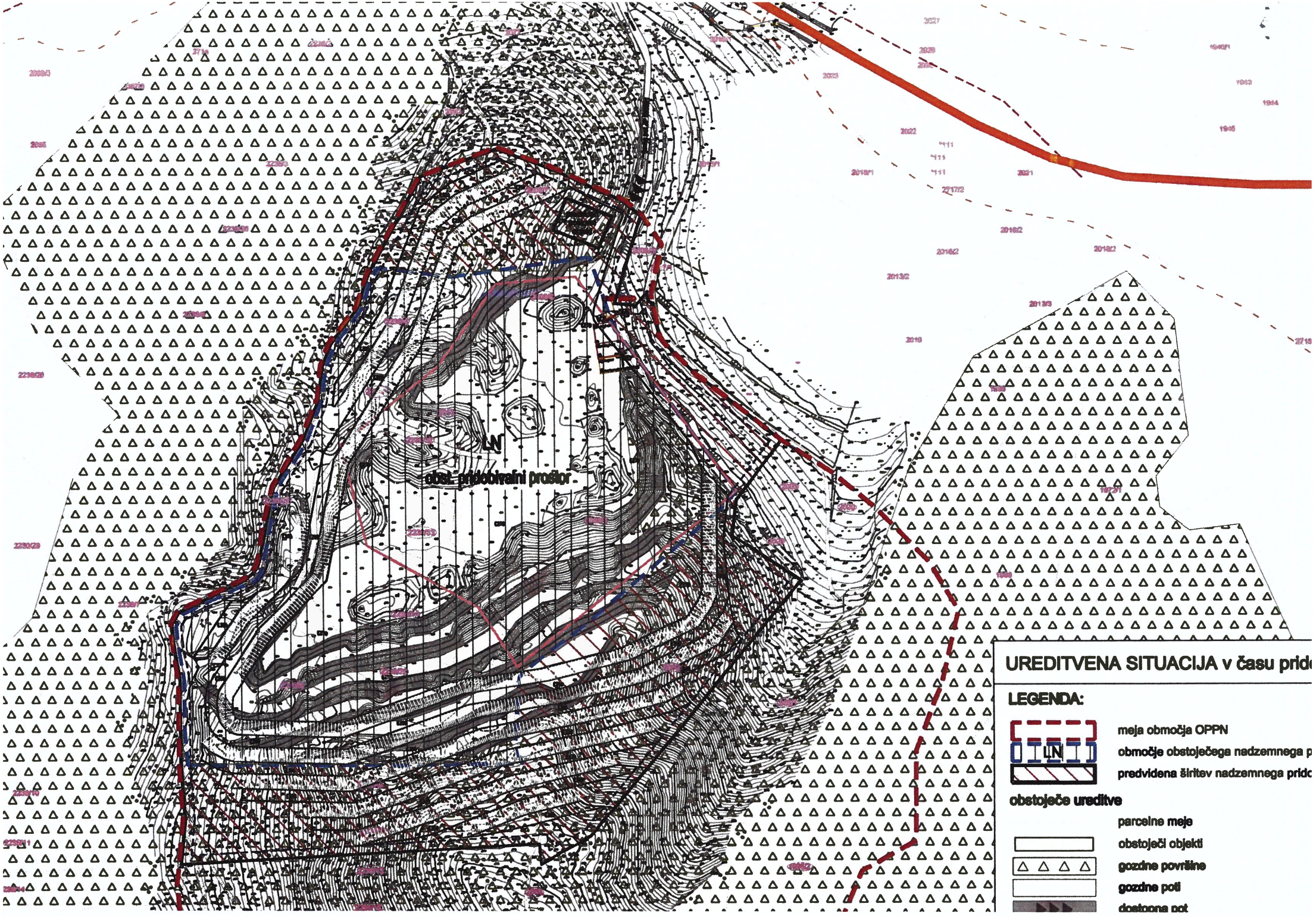

LN
obst. pridobivalni prostor
UREDITVENA SITUACIJA v času prid
LEGENDA:
meja območja OPPN
LN
območje obstoječega nadzemnega p
predvidena širitev nadzemnega pridc
obstoječe ureditve
parcelne meje
obstoječi objekti
gozdne površine
gozdne poti
dostopna pot

Občina Sevnica, Glavni trg 19 a, 8290 Sevnica
Tel.: 07 81 61 200, fax: 07 81 61 210
obcina.sevnica@siol.net
www.obcina-sevnica.si

ODDELEK ZA OKOLJE IN PROSTOR

Številka: 3505-0001/2020
Datum: 1.4.2021

PREJETO
06 -04- 2021

REGION d.o.o.
Cesta prvih borcev 11,
8295 Brežice

Zadeva: **Poziv za izdajo konkretnih smernic k OPPN 32-01 - Izkoriščanje mineralne surovine s sanacijo in predelavo gradbenih odpadkov Kaplja vas, ID prostorskega akta: 2028**

Zveza: vaša vloga št. 3273/U-19 z dne 15. 2. 2021

Spoštovani,

Stranka, REGION d.o.o., Brežice, je po pooblastilu Občine Sevnica, ki jo zastopa župan Srečko Ocvirk, 18.2.2021 Občino Sevnica zaprosila za konkretne smernice in mnenje o verjetnosti pomembnejših vplivov plana na okolje: Občinski podrobni prostorski načrt 32-01: Izkoriščanje mineralne surovine s sanacijo in predelavo gradbenih odpadkov Kaplja vas, ID 2028, in navedla, da je gradivo objavljeno na spletni strani: https://www.obcina-sevnica.si/sl/prostorski-portal/prostorski-akti/2021011807371887/oppn-za-izkoriscanje-mineralne -surovine-s-sanacijo-in-predelavo-gradbenih-odpadkov-kaplja-vas-oppn-3201 .

naše konkretne smernice so, da izdelovalec upošteva določbe OPN Sevnica ter vse predhodne pogoje in podane usmeritve strokovnih služb Občine Sevnica.

Lep pozdrav.

Pripravil:
Dušan Markošek, univ.dipl.inž.arh.
Občinski urbanist

Občina Sevnica 10

Roman Perčič, univ.dipl.inž.str.
Vodja Oddelka za okolje in prostor

VROČITI:
- naslovniku

VLOŽITI:
- v zadevo

Javno podjetje Komunala d.o.o. Sevnica
Naselje heroja Maroka 17
8290 Sevnica

tel.: 07 816 47 00, fax: 07 816 47 11
e-mail: komunala.sevnica@siol.net
www.komunala-sevnica.si

PREJETO
04 -03- 2021

Številka: 352-48/21
Datum izdaje: 3.3.2021

Na podlagi Zakona o graditvi objektov (Ur. list RS, št. 102/04, 14/05, 126/2007, 108/09, 57/12, 110/13, 19/15), Odloka o gospodarskih javnih službah v Občini Sevnica (Uradni list RS, št. 80/13 in vse spremembe), Uredbe o oskrbi s pitno vodo (Ur. list RS, št. 88/12), Odloka o oskrbi s pitno vodo na območju Občine Sevnica (Ur.list RS št. 33/14-UPB), Pravilnika o tehnični izvedbi in uporabi objektov in naprav javnih in zasebnih vodovodov na območju Občine Sevnica (Ur. List RS, št. 84/09), Uredbe o odvajanju in čiščenju komunalne odpadne vode (Ur. l. RS, št. 98/15, 76/17, 81/19), Odloka o odvajanju in čiščenju komunalnih in padavinskih odpadnih voda na območju Občine Sevnica (Uradni list RS, št. 33/14-UPB), Tehničnega pravilnika o objektih in napravah za odvajanje in čiščenje odpadnih in padavinskih voda (Uradni list RS, št. 47/09), Javno podjetje Komunala d.o.o. Sevnica, Naselje heroja Maroka 17, 8290 Sevnica, izdaja

SMERNICE K OBČINSKEM PODROBNEM PROSTORSKEM NAČRTU

izvajalca javne službe vodooskrbe k gradnji v varovalnem pasu na območju zasebnega vodovoda

Pripravljavec: **Občina Sevnica, Glavni trg 19a, 8290 Sevnica**

Vrsta dokumentacije: **OPPN ZA IZKORIŠČANJE MINERALNE SUROVINE S SANACIJO IN PREDELAVO GRADBENIH ODPADKOV KAPLJA VAS (OPPN 32-01)**

Lokacija.: **Kaplja vas**

Na osnovi vloge projektanta za izdajo smernic k OPPN za izkoriščanje mineralne surovine s sanacijo in predelavo gradbenih odpadkov Kaplja vas (OPPN 32-01) izdajamo smernice pod naslednjimi pogoji:

1 Najmanjši odmik cevi zasebnega vodovoda od spodnjega roba podzemnih temeljev ali podzemnih objektov znaša 1,5 m, merjeno po horizontalni kateti pravokotnega trikotnika, ki ima začetek 30 cm pod dnom cevi v osi vodovoda in oklepa z diagonalo, ki se konča na robu temelja ali objekta, kot 35 °.

2 Pri izvedbi del na območju zasebnega vodovoda, ki lahko škodno vplivajo na vodovodne objekte in naprave, je potrebno pred začetkom del pri upravljavcu pridobiti podatke o poteku vodovoda s pogoji za izvedbo del.

3 Na vodovodnih napravah se ne sme graditi, postavljati objekte ali nasipati material, ki bi lahko povzročil poškodbe na vodovodu ali oviral njegovo delovanje in vzdrževanje.

4 V primeru nastalih poškodb je povzročitelj škode dolžan nemudoma obvestiti upravljavca o kraju, času in vrsti poškodbe, ter upravljavcu naročiti popravilo in poravnati stroške popravila nastale poškodbe in stroške odtečene vode. V nasprotnem primeru upravljavec stroške sanacije in popravila, po izstavitvi opomina in neporavnavi le tega, izterja po sodni poti.

Javno podjetje Komunala d.o.o. Sevnica
Naselje heroja Maroka 17
8290 Sevnica

komunala sevnica 1956

tel.: 07 816 47 00, fax: 07 816 47 11
e-mail: komunala.sevnica@siol.net,
www.komunala-sevnica.si

5 V primeru vzdrževalnih del na zasebnem vodovodu je potrebno dovoliti kakršenkoli poseg, ki ga zahteva redno vzdrževanje komunalnih vodov. Investitor sam krije stroške posega v sklopu rednih vzdrževalnih del in ne zahteva od upravljavca komunalnih vodov vzpostavitev objektov, ki so bili tekom posega poškodovani, v prvotno stanje.

Komunala Sevnica d.o.o.

Mitja Udovč, dipl.inž.grad.
direktor

Vročiti:

- REGION , Projektivni biro Brežice d.o.o., Cesta prvih borcev 11, 8250 Brežice (po pooblastilu)
- spis,tu

Javno podjetje Komunala d.o.o. Sevnica
Naselje heroja Maroka 17
8290 Sevnica

tel.: 07 816 47 00, fax: 07 816 47 11
e-mail: komunala.sevnica@siol.net,
www.komunala-sevnica.si

PREJETO
26 07- 2022

Številka: 352-109/22
Datum izdaje: 22.7.2022

Na podlagi Gradbenega zakona (GZ-1) (Ur. l. RS, št. 199/2021), Zakona o urejanju prostora (ZUreP-3) (Ur. l. RS, št. 199/2021), Zakona o varstvu okolja (ZVO-2) (Ur. l. RS, 44/22), Odloka o gospodarskih javnih službah v Občini Sevnica (Ur. l. RS, št. 80/13, 32/17,80/20, 134/20), Uredbe o oskrbi s pitno vodo (Ur. l. RS, št. 88/12), Odloka o oskrbi s pitno vodo na območju Občine Sevnica (Ur.l. RS št. 33/14-UPB), Pravilnika o tehnični izvedbi in uporabi objektov in naprav javnih in zasebnih vodovodov na območju Občine Sevnica (Ur. l. RS, št. 84/09), Uredbe o odvajanju in čiščenju komunalne odpadne vode (Ur. l. RS, št. 98/15, 76/17, 81/19, 194/21), Odloka o odvajanju in čiščenju komunalnih in padavinskih odpadnih voda na območju Občine Sevnica (Ur. l. RS, št. 33/14-UPB), Tehničnega pravilnika o objektih in napravah za odvajanje in čiščenje odpadnih in padavinskih voda (Uradni list RS, št. 47/09), Uredbe o odpadkih (Ur. l. RS, št. 37/15, 69/15, 129/20), Odloka o ravnanju z odpadki na območju Občine Sevnica (Ur. l. RS, št. 33/14-UPB-2), Odloka o javni razsvetljavi v Občini Sevnica (Ur. l. RS, št. 68/08, 16/09, 46/14, 46/15), Odloka o oskrbi naselij s plinom iz javnega plinovodnega omrežja v občini Sevnica (Ur. l. RS , št. 54/92, 41/93), Pravilnika o pogojih za dobavo in odjem zemeljskega plina s tarifnim sistemom za prodajo plina iz javnega plinovodnega omrežja v mestu Sevnica (Ur. l. RS, št. 57/94) ter Pravilnika o tehničnih pogojih za graditev, obratovanje in vzdrževanje plinovodov z največjim delovnim tlakom do vključno 16 bar (Ur. l. RS, št. 26/02, 54/02) Javno podjetje Komunala d.o.o. Sevnica, Naselje heroja Maroka 17, 8290 Sevnica, izdaja

POZITIVNO MNENJE K OPPN

Pripravljavec: **Občina Sevnica, Glavni trg 19a, 8290 Sevnica**

Vrsta objekta: **OPPN ZA IZKORIŠČANJE MINERALNE SUROVINE S SANACIJO IN PREDELAVO GRADBENIH ODPADKOV KAPLJA VAS (OPPN 32-01)**

Lokacija.: **Kaplja vas**

Po pregledu **OPPN ZA IZKORIŠČANJE MINERALNE SUROVINE S SANACIJO IN PREDELAVO GRADBENIH ODPADKOV KAPLJA VAS (OPPN 32-01)** ugotavljamo, da je upoštevana zgoraj navedena zakonodaja.

Pripravljavcu tako izdajamo **pozitivno mnenje** na **OPPN ZA IZKORIŠČANJE MINERALNE SUROVINE S SANACIJO IN PREDELAVO GRADBENIH ODPADKOV KAPLJA VAS (OPPN 32-01).**

Mitja Udovč, dipl.inž.grad.

Vročiti:

- REGION, Projektivni biro Brežice d.o.o., Cesta prvih borcev 11, 8250 Brežice (po pooblastilu)
- spis,tu

MNENJA K PREDLOGU

DOKUMENT JE ELEKTRONSKO PODPISAN!
Podpisnik: Tanja Bolte
Izdajatelj certifikata: SI-PASS-CA
Številka certifikata: 3496234F0000000057518
Potek veljavnosti: 04. 01. 2026
Čas podpisa: 29. 11. 2023 15:09
Št. dokumenta: 35409-252/2023-2570-6

REPUBLIKA SLOVENIJA
MINISTRSTVO ZA OKOLJE, PODNEBJE IN ENERGIJO

Langusova ulica 4, 1535 Ljubljana

T: 01 478 82 00
E: gp.mope@gov.si
www.mope.gov.si

Številka: 35409-252/2023-2570-6
Datum: 29. 11. 2023

Ministrstvo za okolje, podnebje in energijo izdaja na podlagi 46. člena Zakona o varstvu okolja (Uradni list RS, št. 39/2006-ZVO-1-UPB1, 49/06-ZMetD, 66/06-odl. US, 33/07-ZPNačrt, 57/08-ZFO-1A, 70/80, 108/09, 48/12, 57/12, 92/13, 56/15, 102/15, 30/16, 61/17-GZ, 21/18 – ZNOrg, 84/18-ZIURKOE, 158/20 in 44/22-ZVO-2 v upravni zadevi odločitve o sprejemljivosti vplivov izvedbe plana na okolje za plan Občinski podrobni prostorski načrt (OPPN) za izkoriščanje mineralne surovine s sanacijo in predelavo gradbenih odpadkov Kaplja vas, pripravljavki plana, Občini Sevnica, Glavni trg 19 a, 8290 Sevnica, naslednjo

Odločbo

1. Vplivi plana na okolje, ugotovljeni v postopku celovite presoje vplivov na okolje, za plan Občinski podrobni prostorski načrt (OPPN) za izkoriščanje mineralne surovine s sanacijo in predelavo gradbenih odpadkov Kaplja vas, so sprejemljivi ob upoštevanju omilitvenih ukrepov, ki so določeni v Odloku o občinskem podrobnem prostorskem načrtu (OPPN) za izkoriščanje mineralne surovine s sanacijo in predelavo gradbenih odpadkov Kaplja vas, izdelovalca Region Projektivni biro Brežice d. o. o., št. 3273/U-19, september 2023.
2. V tem postopku ni bilo stroškov.

Obrazložitev

I

Pooblaščenec stranke Region Projektivni biro Brežice d. o. o., Cesta prvih borcev 11, 8250 Brežice, je v imenu stranke Občina Sevnica vložil vlogo št. 3273/U-19 z datumom 2. 11. 2023, na Ministrstvo za okolje, podnebje in energijo (v nadaljnjem besedilu Ministrstvo) in zaprosil za odločitev o sprejemljivosti vplivov izvedbe plana Občinski podrobni prostorski načrt (OPPN) za izkoriščanje mineralne surovine s sanacijo in predelavo gradbenih odpadkov Kaplja vas, na okolje.

Vlogi je bilo priloženo in tekom postopka pridobljeno naslednje gradivo, ki je bilo podlaga za odločanje:

- Vloga št. 3273/U-19, 2. 11. 2023, Region Projektivni biro Brežice d. o. o.,
- Pooblastilo Občine Sevnica št. 021-0001/2020, 11. 11. 2020,
- Predlog OPPN za izkoriščanje mineralne surovine s sanacijo in predelavo gradbenih odpadkov Kaplja vas (OPPN 32-01) št. 3273/U-19, september 2023, Region d. o. o.,
- Odlok o OPPN za izkoriščanje mineralne surovine s sanacijo in predelavo gradbenih odpadkov Kaplja vas,
- Mnenje Ministrstva za kulturo št. 35012-43/2021-3340-17, 16. 11. 2023,
- Mnenje Zavoda RS za varstvo narave št. 3563-0073/2022-4, 14. 11. 2023,
- Mnenje Direkcije RS za vode št. 35024-288/2023-4, 22. 11. 2023,
- Mnenje Ministrstva za kmetijstvo št. 3504-125/2022/5, 24. 11. 2023,
- Mnenje Ministrstva za zdravje št. 354-25/2021-13, 10. 11. 2023 in mnenje Nacionalnega inštituta za javno zdravje št. 354-31/2021-6 (256), 6. 11. 2023,
- Mnenje Zavoda za gozdove Slovenije št. 350-10/2023-2, 27. 9. 2023,

- Mnenje Ministrstva za kmetijstvo, gozdarstvo in prehrano št. 3401-105/2008/119, 16. 10. 2023,
- Mnenje Zavoda za ribištvo Slovenije št. 4201-83/2022-5, 13. 10. 2022.

II

Ministrstvo za okolje in prostor je dne 22. 6. 2021 izdalo odločbo št. 35409-100/2021-2550-7 s katero je odločilo, da je za OPPN Kaplja vas potrebno izvesti celovito presojo vplivov na okolje.

Ministrstvo je dne 9. 1. 2023 z mnenjem št. 35409-561/2022-2550-8 potrdilo ustreznost Okoljskega poročila za OPPN za izkoriščanje mineralne surovine s sanacijo in predelavo gradbenih odpadkov Kaplja vas (OPPN 31-01) izdelovalca Visoka šola za varstvo okolja Velenje in Geostern d. o. o., št. DP-VŠVO-302-01/22, marec 2022 in stranki občini Sevnica sporočilo, da je primerno za javno razgrnitev.

Pripravljavec plana je gradivo javno razgrnil v času 26. 6. 2023 do vključno 28. 7. 2023. Javna obravnava je bila opravljena dne 12. 7. 2023 v Kulturni dvorani v Tržišču.

III

Po 46. členu Zakona o varstvu okolja (ZVO-1) ministrstvo v 30 dneh od prejema plana ob upoštevanju mnenj ministrstev in organizacij iz 42. člena tega zakona izda odločbo, s katero plan potrdi, če presodi, da so njegovi vplivi na okolje sprejemljivi, ali potrditev zavrne, če presodi, da vplivi izvedbe plana na okolje niso sprejemljivi.

Glede na določilo 301. člena ZVO-2 (Uradni list RS, št. 44/22, 18/23 – ZDU-1O in 78/23 – ZUNPEOVE) se postopki celovite presoje vplivov na okolje, začeti na podlagi 40. člena ZVO-1, končajo po določbah ZVO-1. Ministrstvo je upravni postopek postopek začelo na zahtevo stranke dne 3. 5. 2021, ko je veljal ZVO-1, zato se ta postopek konča po določilih ZVO-1.

Pripravljavec plana mora v planu v čim večji meri upoštevati pisna mnenja in pripombe o sprejemljivosti vplivov izvedbe plana na okolje, ki jih s stališča svoje pristojnosti in glede na vsebino plana pripravijo ministrstva in organizacije, pristojne za posamezne zadeve varstva okolja ali varstvo ali rabo naravnih dobrin ali varstvo kulturne dediščine. Prav tako mora pripravljavec plana v čim večji meri upoštevati mnenja in pripombe javnosti iz 43. člena ZVO-1. Na podlagi mnenj ministrstev in organizacij ter mnenj in pripomb javnosti pripravljavec plan ustrezno spremeni in dopolni ter ga pošlje ministrstvu v potrditev.

Pooblaščenec Region d. o. o. je v imenu pripravljavke plana, Občine Sevnica, z vlogo z dne 2. 11. 2023 zaprosila ministrstvo za odločitev o sprejemljivosti vplivov izvedbe plana Občinski podrobni prostorski načrt (OPPN) za izkoriščanje mineralne surovine s sanacijo in predelavo gradbenih odpadkov Kaplja vas, na okolje. Ministrstvo je prejelo mnenja naslednjih nosilcev urejanja prostora in organizacij, ki sodelujejo v postopku celovite presoje vplivov na okolje: Ministrstva za zdravje z mnenjem Nacionalnega inštituta za javno zdravje, Ministrstva za kmetijstvo, gozdarstvo in prehrano s področja kmetijstva in področja gozdarstva ter lovstva, Direkcije RS za vode, Zavoda RS za varstvo narave, Zavoda za gozdove Slovenije, Zavoda za ribištvo Slovenije in Ministrstva za kulturo.

Ministrstvo za kulturo je v mnenju št. 35012-43/2021-3340-17, 16. 11. 2023 zapisalo, da ugotavljajo, da so vplivi izvedbe plana na kulturno dediščino sprejemljivi.

Ministrstvo za zdravje je izdalo mnenje št. 354-25/2021-13, 10. 11. 2023 v katerem soglašajo z mnenjem Nacionalnega inštituta za javno zdravje št. 354-31/2021-6 (256). V tem mnenju NIJZ meni, da je izvedba plana, z vidika vplivov na zdravje ljudi, sprejemljiva.

Ministrstvo za kmetijstvo, gozdarstvo in prehrano, Direktorat za kmetijstvo, je v mnenju št. 3504-125/2022/5 z dne 24. 11. 2023 zapisalo, da predlagana prostorska ureditev ne posega na območje kmetijskih zemljišč, zato se do predlaganih ureditev ne opredeljuje.

Zavod RS za varstvo narave je v mnenju št. 3563-0073/2022-4, 14. 11. 2023 zapisal, da ugotavljajo, da je predlog OPPN sprejemljiv.

Direkcija RS za vode je v mnenju št. 35024-288/2023-4, 22. 11. 2023, zapisala, da so vplivi izvedbe OPPN na okolje, z vidika upravljanja z vodami, sprejemljivi.

Iz mnenja Zavoda za ribištvo Slovenije št. 4201-83/2022-5, 13. 10. 2022 izhaja, da so vplivi izvedbe OPPN, iz vidika pristojnosti Zavoda za ribištvo Slovenije, sprejemljivi.

Iz mnenja Zavoda za gozdove Slovenije št. 350-10/2023-2, 27. 9. 2023 izhaja, da dajejo k predlogu OPPN pozitivno mnenje.

Iz mnenja Ministrstva za kmetijstvo, gozdarstvo in prehrano št. 3401-105/2008/119, 16. 10. 2023, izhaja, da izdajajo k predlogu OPPN pozitivno mnenje s področja gozdarstva in lovstva.

IV

Po pregledu celotnega gradiva in na podlagi prejetih pozitivnih mnenj, ministrstvo meni, da so vplivi izvedbe plana Občinski podrobni prostorski načrt (OPPN) za izkoriščanje mineralne surovine s sanacijo in predelavo gradbenih odpadkov Kaplja vas, sprejemljivi.

Skladno s šestim odstavkom 22. člena Uredbe o okoljskem poročilu in podrobnejšem postopku celovite presoje vplivov izvedbe planov na okolje (Uradni list RS, št. 73/05) morajo biti v sklepu o potrditvi plana navedeni tudi omilitveni ukrepi, s katerimi se odpravljajo pričakovani bistveni ali uničujoči vplivi, merila in pogoji, ki morajo biti izpolnjeni, da se plan lahko izvede ter načini spremljanja izvajanja plana.

Ukrepi za varovanje okolje, pred nesrečami, varovanje naravnih virov in ohranjanje narave, varovanja zdravja ljudi, so vključeni v usklajen predlog plana, v Odlok o občinskem podrobnem prostorskem načrtu (OPPN) za izkoriščanje mineralne surovine s sanacijo in predelavo gradbenih odpadkov Kaplja vas, izdelovalca Region Projektivni biro Brežice d. o. o., št. 3273/U-19, september 2023.

Pouk o pravnem sredstvu: Zoper to odločbo ni pritožbe, pač pa se lahko sproži upravni spor in sicer z vložitvijo tožbe, ki se vloži v roku 30 dni po vročitvi te odločbe na Upravno sodišče Republike Slovenije, Fajfarjeva 33, Ljubljana. Tožba se vloži pisno pri navedenem sodišču.

Postopek vodil:

Jernej Per
podsekretar

mag. Tanja Bolte
generalna direktorica Direktorata za okolje

Vročiti:
- Občina Sevnica, Glavni trg 19a, 8290 Sevnica, obcina.sevnica@siol.net
- Region, projektivni biro Brežice d. o. o. , Cesta prvih borcev 11, 8250 Brežice, mitja.baskovic@region.si

V vednost:
- Ministrstvo za kulturo, Direktorat za kulturno dediščino, gp.mk@gov.si
- Ministrstvo za zdravje, Direktorat za javno zdravje, gp.mz@gov.si
- Direkcija RS za vode, gp.drsv@gov.si

- Ministrstvo za kmetijstvo, gozdarstvo in prehrano, gp.mkgp@gov.si
- Zavod RS za varstvo narave, zrsvn.oece@zrsvn.si
- Zavod za ribištvo Slovenije, info@zzrs.si
- Zavod za gozdove Slovenije, zgs.tajnistvo@zgs.si

Podpisnik: Leon Behin
Izdajatelj: SIGOV-CA
Številka certifikata: 464AE8DA00000000567E01B0
Potek veljavnosti: 26. 10. 2027
Čas podpisa: 09. 10. 2023 08:52
Št. dokumenta: 350-40/2021-9
DOKUMENT JE ELEKTRONSKO PODPISAN

REPUBLIKA SLOVENIJA
MINISTRSTVO ZA OBRAMBO

UPRAVA REPUBLIKE SLOVENIJE
ZA ZAŠČITO IN REŠEVANJE

Vojkova cesta 61, 1000 Ljubljana

T: 01 471 33 22
F: 01 431 81 17
E: gp.dgzr@urszr.si
www.sos112.si

Številka: 350-40/2021-9 - DGZR
Datum: 09. 10. 2023

Na podlagi vloge Občine Sevnica, Glavni trg 19 a, Sevnica, ki jo po pooblastilu zastopa Region, d. o. o., Cesta prvih borcev 11, Brežice (v nadaljevanju vlagatelj), št. 3273/U-19 z dne 6. 9. 2023, izdaja Ministrstvo za obrambo, Uprava RS za zaščito in reševanje, na podlagi 298. člena Zakona o urejanja prostora (Uradni list RS, št. 199/21, 18/23 – ZDU-1O, 78/23 – ZUNPEOVE in 95/23 – ZIUOPZP) ter na podlagi trinajste alineje prvega odstavka 102. člena Zakona o varstvu pred naravnimi in drugimi nesrečami (Uradni list RS, št. 51/06 – uradno prečiščeno besedilo, 97/10, 21/18 – ZNOrg in 117/22) in 8. točke prvega odstavka 49. člena Zakona o varstvu pred požarom (Uradni list RS, št. 3/07 – uradno prečiščeno besedilo, 9/11, 83/12, 61/17 – GZ, 189/20 – ZFRO in 43/22) naslednje

MNENJE
k predlogu Odloka o občinskem podrobnem prostorskem načrtu (OPPN) 32-01: izkoriščanje mineralne surovine s sanacijo in predelavo gradbenih odpadkov Kaplja vas

Vlagatelj je z vlogo, št. 3273/U-19 z dne 6. 9. 2023, ki smo jo prejeli 27. 9. 2023, pozval Ministrstvo za obrambo, Upravo RS za zaščito in reševanje, pristojno za področje varstva pred naravnimi in drugimi nesrečami in varstva pred požarom, da mu poda mnenje k predlogu Odloka o občinskem podrobnem prostorskem načrtu (OPPN) 32-01: izkoriščanje mineralne surovine s sanacijo in predelavo gradbenih odpadkov Kaplja vas. Vlagatelj je do gradiva omogočil elektronski vpogled prek spletnega strežnika.

Ministrstvo za obrambo, Uprava RS za zaščito in reševanje, je smernice in mnenje k osnutku s področja varstva pred naravnimi in drugimi nesrečami in varstva pred požarom podalo skladno z zakonodajo.

Vlagatelj je pri pripravi predloga prostorskega akta upošteval smernice, mnenje k osnutku in veljavno zakonodajo, zato Ministrstvo za obrambo, Uprava RS za zaščito in reševanje, k predlogu Odloka o občinskem podrobnem prostorskem načrtu (OPPN) 32-01: izkoriščanje mineralne surovine s sanacijo in predelavo gradbenih odpadkov Kaplja vas izdaja **pozitivno mnenje**.

Pridobivanje mnenja Ministrstva za obrambo, Uprave RS za zaščito in reševanje, v postopku izdaje gradbenega dovoljenja skladno z Gradbenim zakonom (Uradni list RS, št. 199/21 in 105/22 – ZZNŠPP) ni potrebno, saj v navedenem postopku ni mnenjedajalec.

Pripravila:
Irena Zupančič
višja svetovalka I

Leon Behin
sekretar
generalni direktor

Poslano:
- Region, d. o. o., Cesta prvih borcev 11, Brežice (mitja.baskovic@region.si).

Podpisnik: Zibert Uros 2453351
Izdajatelj: simod-ca-restricted
Številka certifikata: 5ABEB72A
Potek veljavnosti: 02. 11. 2027
Čas podpisa: 04. 10. 2023 11:57
Št. dokumenta: 350-27/2021-6
DOKUMENT JE ELEKTRONSKO PODPISAN

REPUBLIKA SLOVENIJA
MINISTRSTVO ZA OBRAMBO

DIREKTORAT ZA LOGISTIKO

Sektor za gospodarjenje z nepremičninami

Vojkova cesta 61, 1000 Ljubljana

T: 01 471 26 01
F: 01 471 16 37
E: glavna.pisarna@mors.si
www.mors.si

REGION
Projektivni biro Brežice d.o.o.
Cesta prvih borcev 11
8250 Brežice
e-naslov: mitja.baskovic@region.si

Številka: 350-27/2021-6
Datum: 04. 10. 2023

Zadeva: **Občinski podrobni prostorski načrt 32-01: izkoriščanje mineralne surovine s sanacijo in predelavo gradbenih odpadkov Kaplja vas (ID št. PA: 2028)** – mnenje na usklajen predlog
Zveza: vaša vloga št. 3273/U-19 z dne 6. 9. 2023, ki smo jo prejeli dne 27. 9. 2023

REGION d.o.o. je kot pooblaščenka po pooblastilu pripravljavke prostorskega akta št. 021-0001/2020 z dne 11. 11. 2020 Ministrstvu za obrambo, Vojkova cesta 55, 1000 Ljubljana (v nadaljevanju: Ministrstvo za obrambo), podala vlogo za izdajo mnenja na predlog Občinskega podrobnega prostorskega načrta 32-01: izkoriščanje mineralne surovine s sanacijo in predelavo gradbenih odpadkov Kaplja vas (OPPN).

Na spletnih straneh pripravljavke je dosegljivo naslednje gradivo:
- predlog OPPN.

Ministrstvo za obrambo kot nosilec urejanja prostora na podlagi 119. člena in v povezavi s 114. členom Zakona o urejanju prostora (ZureP-2) (Uradni list RS, št. 61/17) ter po pregledu dosegljive dokumentacije sporoča, da

IZDAJA POZITIVNO MNENJE S PODROČJA OBRAMBE

na usklajen predlog Občinskega podrobnega prostorskega načrta 32-01: izkoriščanje mineralne surovine s sanacijo in predelavo gradbenih odpadkov Kaplja vas (ID št. PA: 2028).

S spoštovanjem,

Pripravila:
Mateja Oblak Perdan
višja svetovalka

podpolkovnik
Uroš Žibert
načelnik sektorja

Poslano:
- naslovnik (po e-pošti).

REPUBLIKA SLOVENIJA

MINISTRSTVO ZA KMETIJSTVO,
GOZDARSTVO IN PREHRANO

REPUBLIKA SLOVENIJA
MINISTRSTVO ZA KMETIJSTVO,
GOZDARSTVO IN PREHRANO
Podpisnik: Marjan Šarec
Izdajatelj: Republika Slovenija
Serijska številka: ac 79 67 e2 00 00 00 00 56 7e 50 66
Potek veljavnosti: 19.10.2028
Datum in čas podpisa: 15:57, 09.11.2023
Ref. št. dokumenta: 3401-105/2008/119
DOKUMENT JE ELEKTRONSKO PODPISAN

Dunajska cesta 22, 1000 Ljubljana

T: 01 478 90 00
F: 01 478 20 21
E: gp.mkgp@gov.si
www.mkgp.gov.si

Region projektni biro Brežice d.o.o.
Cesta prvih borcev 11
8250 Brežice

Številka: **3401-105/2008/119**
Datum: **16. 10. 2023**

Zadeva: **Mnenje k predlogu Občinskega podrobnega prostorskega načrta 32-01: izkoriščanje mineralne surovine s sanacijo in predelavo gradbenih odpadkov Kaplja vas v Občini Sevnica s področja gozdarstva in lovstva**

Zveza: **Vloga podjetja Region projektni biro Brežice d.o.o. št. 3273/U-19 z dne 6. 9. 2023**

Na podlagi 65. člena Zakona o splošnem upravnem postopku (Uradni list RS, št. 24/06 – uradno prečiščeno besedilo, 105/06 – ZUS-1, 126/07, 65/08, 8/10, 82/13, 175/20 – ZIUOPDVE in 3/22 – ZDeb) je Zavod za gozdove Slovenije odstopil vlogo podjetja Region projektni biro Brežice d.o.o. v razreševanje Ministrstvu za kmetijstvo, gozdarstvo in prehrano (v nadaljevanju besedila: MKGP). Na podlagi 114. člena in 119. člena Zakona o urejanju prostora (ZureP-2) (Uradni list RS, št. 61/17, 199/21 – ZUreP-3 in 20/22 – odl. US) v povezavi z 298. členom Zakona o urejanju prostora (ZureP-3) (Uradni list RS, št. 199/21, 18/23 – ZDU-1O, 78/23 – ZUNPEOVE in 95/23 – ZIUOPZP) MKGP izdaja:

mnenje k predlogu Občinskega podrobnega prostorskega načrta 32-01: izkoriščanje mineralne surovine s sanacijo in predelavo gradbenih odpadkov Kaplja vas v Občini Sevnica s področja gozdarstva in lovstva.

Za pripravo mnenja k predlogu Občinskega podrobnega prostorskega načrta 32-01: izkoriščanje mineralne surovine s sanacijo in predelavo gradbenih odpadkov Kaplja vas (v nadaljevanju besedila: OPPN) v Občini Sevnica s področja gozdarstva in lovstva je MKGP upošteval naslednjo dokumentacijo:

- predlog OPPN, izdelovalec: REGION Projektni biro Brežice d.o.o., Malkovec 1b, 8295 Tržišče, dosegljiv na spletni povezavi: https://www.obcina-sevnica.si/sl/prostorski-portal/prostorski-akti/2021011807371887/oppn-za-izkoriscanje-mineralne-surovine-s-sanacijo-in-predelavo-gradbenih-odpadkov-kaplja-vas-oppn-3201 dne 16. 10. 2023;
- mnenje Zavoda za gozdove Slovenije št. 350-10/2023-2 z dne 27. 9. 2023;
- dva gozdnogospodarska načrta, in sicer Gozdnogospodarski načrt za gozdnogospodarsko območje Brežice (2011-2020) (Uradni list RS, št. 87/2012) in Gozdnogospodarski načrt za gozdnogospodarsko enote Studenec (2020–2029) (Uradni list RS, št. 9/21).

Na podlagi pregledane dokumentacije MKGP ugotavlja, da je pripravljavka predloga OPPN upoštevala smernice s področja gozdarstva in lovstva kot tudi podane pripombe MKGP v mnenju k osnutku OPPN s področja gozdarstva in lovstva (št. dokumenta 3401-105/2008/63 z dne 5. 3. 2021). MKGP izdaja predmetnemu predlogu OPPN pozitivno mnenje s področja gozdarstva in lovstva.

Pripravila:
Petra Drame
višja svetovalka

Marjan Šarec
v funkciji ministra za kmetijstvo, gozdarstvo in prehrano

Poslano:
- naslovniku (elektronsko: info@region.si)
- arhiv, tu

V vednost:

- Zavod za gozdove Slovenije, Območna enota Brežice (elektronsko: oebrezice@zgs.si)
- Ministrstvo za naravne vire in prostor (elektronsko: gp.mnvp@gov.si)

REPUBLIKA SLOVENIJA

MINISTRSTVO ZA KMETIJSTVO,
GOZDARSTVO IN PREHRANO

REPUBLIKA SLOVENIJA
MINISTRSTVO ZA KMETIJSTVO,
GOZDARSTVO IN PREHRANO
Podpisnik: Marjan Šarec
Izdajatelj: Republika Slovenija
Serijska številka: ac 79 67 e2 00 00 00 00 56 7e 50 66
Potek veljavnosti: 19.10.2028
Datum in čas podpisa: 16:57, 08.12.2023
Ref. št. dokumenta: 3401-105/2008/124
DOKUMENT JE ELEKTRONSKO PODPISAN

Dunajska cesta 22, 1000 Ljubljana

T: 01 478 90 00
F: 01 478 20 21
E: gp.mkgp@gov.si
www.mkgp.gov.si

Region projektni biro Brežice d.o.o.
Cesta prvih borcev 11
8250 Brežice

Številka: 3401-105/2008/124
Datum: 5. 12. 2023

Zadeva: **Mnenje o sprejemljivosti vplivov izvedbe Občinskega podrobnega prostorskega načrta 32-01: izkoriščanje mineralne surovine s sanacijo in predelavo gradbenih odpadkov Kaplja vas na okolje s področja gozdarstva in lovstva**

Zveza: Vloga podjetja Region projektni biro Brežice d.o.o. št. 3273/U-19 z dne 21. 11. 2023

Na podlagi 114. člena in 119. člena Zakona o urejanju prostora (ZureP-2) (Uradni list RS, št. 61/17, 199/21 – ZUreP-3 in 20/22 – odl. US) v povezavi z 298. členom Zakona o urejanju prostora (ZureP-3) (Uradni list RS, št. 199/21, 18/23 – ZDU-1O, 78/23 – ZUNPEOVE in 95/23 – ZIUOPZP) Ministrstvo za kmetijstvo, gozdarstvo in prehrano (v nadaljnjem besedilu: MKGP) izdaja:

mnenje o sprejemljivosti vplivov izvedbe Občinskega podrobnega prostorskega načrta 32-01: izkoriščanje mineralne surovine s sanacijo in predelavo gradbenih odpadkov Kaplja vas na okolje s področja gozdarstva in lovstva.

Za pripravo mnenja o sprejemljivosti vplivov izvedbe Občinskega podrobnega prostorskega načrta 32-01: izkoriščanje mineralne surovine s sanacijo in predelavo gradbenih odpadkov Kaplja vas na okolje s področja gozdarstva in lovstva je MKGP upošteval naslednjo dokumentacijo:

- predlog OPPN, izdelovalec: REGION Projektni biro Brežice d.o.o., Malkovec 1b, 8295 Tržišče, dosegljiv na spletni povezavi: https://www.obcina-sevnica.si/sl/prostorski-portal/prostorski-akti/2021011807371887/oppn-za-izkoriscanje-mineralne-surovine-s-sanacijo-in-predelavo-gradbenih-odpadkov-kaplja-vas-oppn-3201 dne 5. 12. 2023;
- Okoljsko poročilo za OPPN, izdelovalca: Visoka šola za varstvo okolja, Trg mladosti 7, 3320 Velenje in Geostern d.o.o., Boga vas 2, 1296 Šentvid pri Stični, št. projekta: DP-VŠVO-302-01/22, datum izdelave: marec 2022, dosegljiv na spletni strani: https://www.obcina-sevnica.si/mma/16_Okoljsko_poro__ilo_Kaplja_vas.pdf/2023062308241487/1687501454 dne 5. 12. 2023;
- mnenje Zavoda za gozdove Slovenije št. 3273/U-19 z dne 21. 11. 2023;
- dva gozdnogospodarska načrta, in sicer Gozdnogospodarski načrt za gozdnogospodarsko območje Brežice (2021-2030) (Uradni list RS, št. 116/23) in

Gozdnogospodarski načrt za gozdnogospodarsko enote Studenec (2020–2029) (Uradni list RS, št. 9/21).

Na podlagi pregledane dokumentacije MKGP ocenjuje, da bodo vplivi poseganja v prostor, nastali z izvedbo OPPN na okolje z vidika evidentiranih funkcij gozdov in življenjskega prostora populacij divjadi sprejemljivi.

Pripravila:
Petra Drame
višja svetovalka

v funkciji ministra za kmetijstvo, gozdarstvo in prehrano
Marjan Šarec
minister za obrambo

Poslano:
- naslovniku (elektronsko: info@region.si)
- arhiv, tu

V vednost:

- Zavod za gozdove Slovenije, Območna enota Brežice (elektronsko: oebrezice@zgs.si)
- Ministrstvo za okolje, podnebje in energijo (elektronsko: gp.mope@gov.si)

REPUBLIKA SLOVENIJA
MINISTRSTVO ZA KMETIJSTVO, GOZDARSTVO IN PREHRANO
Podpisnik: Tomaž Primožič
Izdajatelj: Republika Slovenija
Serijska številka: 34 8f 7e 58 00 00 00 00 56 7d e9 98
Potek veljavnosti: 07.07.2027
Datum in čas podpisa: 08:35, 24.11.2023
Ref. št. dokumenta: 3504-125/2022/5
DOKUMENT JE ELEKTRONSKO PODPISAN

REPUBLIKA SLOVENIJA
MINISTRSTVO ZA KMETIJSTVO, GOZDARSTVO IN PREHRANO
DIREKTORAT ZA KMETIJSTVO

Sektor za urejanje kmetijskega prostora in Zemljiške operacije

Dunajska cesta 22, 1000 Ljubljana

T: 01 478 91 28
F: 01 478 90 33
E: gp.mkgp@gov.si
www.mkgp.gov.si

REGION Projektivni biro Brežice d. o. o.
Cesta prvih borcev 11, 8250 Brežice

Številka: 3504-125/2022/5
Datum: 24. 11. 2023

Zadeva: Mnenje o OPPN Kaplja vas (OPPN 32-01), ID 2028
Zveza: vloga št. 3273/U-19 z dne 21. 11. 2023

Stranka, REGION d. o. o., Cesta prvih borcev 11, Brežice, je 21. 11. 2023 Ministrstvo za kmetijstvo, gozdarstvo in prehrano (v nadaljevanju: ministrstvo) zaprosila za mnenje o sprejemljivosti vplivov izvedbe Občinskega podrobnega prostorskega načrta za izkoriščanje mineralne surovine za sanacijo in predelavo gradbenih odpadkov Kaplja vas (OPPN 32-01), ID 2028, na okolje, in navedla, da je gradivo (Predlog OPPN, OP, Izhodišča, Dopolnjena izhodišča in Sklep o postopku priprave OPPN) objavljeno na spletni strani Občine Sevnica: https://www.obcina-sevnica.si/sl/prostorski-portal/prostorski-akti/2021011807371887/oppn-za-izkoriscanje-mineralne-surovine-s-sanacijo-in-predelavo-gradbenih-odpadkov-kaplja-vas-oppn-3201#nav-2.

Po pregledu zgoraj navedenega gradiva ministrstvo ugotavlja, da predlagana prostorska ureditev ne posega na območje kmetijskih zemljišč, zato se do predlaganih ureditev ne opredeljuje.

Lepo pozdravljeni!

Pripravil:
Igor Ritonja
sekretar

Leon Ravnikar
vodja Sektorja za urejanje kmetijskega prostora in zemljiške operacije
p.p. Tomaž Primožič

Vročiti po elektronski pošti:
mitja.baskovic@region.si

Izdajatelj: Republika SlovenijRef. št. dokumenta: 350-194/2023/9
Številka certifikata: 31 f4 69 Čas podpisa: 10:52, 18.12.2023
Potek veljavnosti: 02.06.2027Podpisnik: Alenka Bratušek

REPUBLIKA SLOVENIJA
MINISTRSTVO ZA INFRASTRUKTURO

MINISTRICA

Tržaška cesta 19, 1535 Ljubljana

T: 01 478 80 00
F: 01 478 81 70
E: gp.mzi@gov.si
www.mzi.gov.si

Region Projektni biro Brežice d.o.o.
Cesta prvih borcev 11
8250 Brežice

mitja.baskovic@region.si

Številka: 350-194/2023/9 -02422045
Datum: 6.12.2023

Zadeva: **Izkoriščanje mineralne surovine s sanacijo in predelavo gradbenih odpadkov Kaplja vas (OPPN 32-01)**

Zveza: Vloga podjetja Region d. o. o., št. 3273/U-19 z dne 6. 9. 2023

Ministrstvo za infrastrukturo je prejelo vašo vlogo za izdajo mnenj na predlog OPPN 32-01: Izkoriščanje mineralne surovine s sanacijo in predelavo gradbenih odpadkov Kaplja vas.

Po pregledu dokumentacije izdajamo pozitivno mnenje.

1. Na področju državnih cest in avtocest dajemo naslednje usmeritve:

- Državne ceste

Predhodno izdano prvo mnenje s področja državne cestne infrastrukture Ministrstva za infrastrukturo s št. 350-35/2023/10-02411765 z dne 17. 02. 2023 je bilo upoštevano v tolikšni meri, da se lahko izda pozitivno drugo mnenje.

Pred nadaljevanjem izkoriščanja mineralnih surovin je preurediti cestni priključek javne poti JP 595891 na državno regionalno cesto I. reda, št. R1-215, na odseku 1163 Mokronog – Boštanj, v km 4,995 na desni strani v smeri stacionaže državne ceste, upoštevajoč ugotovitve prometne analize in določb veljavnih predpisov s področja cestogradnje in varnosti v cestnem prometu.

Izvajanje del v območju državne ceste je dopustno na podlagi predhodno pridobljene stvarne pravice in soglasja ali pozitivnega mnenja upravljavca ceste.

Veljavnost tega mnenja je 2 (dve) leti od dneva izdaje. Po preteku tega roka si mora pripravljavec ponovno pridobiti mnenje, če v tem času Odlok ne bo sprejet.

- Avtoceste

  S področja AC in HC nimamo pripomb. Glede na navedeno, izdajamo pozitivno mnenje s področja avtocestne infrastrukture.

2. Na področju železniškega prometa dajemo naslednje usmeritve:

Iz predložene dokumentacije, stališča upravljavca z vidika obstoječe javne železniške infrastrukture (SŽ – Infrastruktura d. o. o., št. 31002-76/2023-6 z dne 4. 10. 2023) in naših razpoložljivih evidenc ugotavljamo, da je območje OPPN izven območij obstoječe javne železniške infrastrukture, prav tako DRSI na obravnavanem območju nima že načrtovanih investicij v razvoj JŽI. Glede na navedeno, izdajamo pozitivno mnenje s področja železniške infrastrukture.

3. Na področju letalskega prometa dajemo naslednje usmeritve:

Ministrstvo za infrastrukturo je v navezavi na 97. - 99. in 110. člen Zakona o letalstvu (Uradni list RS, št. 81/10 – uradno prečiščeno besedilo, 46/16 in 47/19) preverilo predlog OPPN 32-01: izkoriščanje mineralne surovine s sanacijo in predelavo gradbenih odpadkov Kaplja vas (v nadaljevanju: OPPN).

Na podlagi el. sporočila Javne agencije za civilno letalstvo Republike Slovenije z dne 8. 9. 2023 (z dopolnitvami), v katerem so navedena in prikazana naselja v vplivnih območjih letališč in ob pregledu predložene dokumentacije ugotavljamo, da se območje urejanja OPPN ne nahaja v naselju/občini, ki bi bilo/-a v vplivnem območju letališč Republike Slovenije (tudi heliportov).
Glede na navedeno, izdajamo pozitivno mnenje s področja letalske infrastrukture.

4. Na področju plovbe po celinskih vodah dajemo naslednje usmeritve:

V navezavi na 10. člen Zakona o plovbi po celinskih vodah – ZPCV (Ur. L. RS, št. 30/02, 29/17 – ZŠpo-1 in 41/17 – PZ-G) smo preverili predlog oz. izhodišča za pripravo OPPN 32-01 Občine Sevnica: Izkoriščanje mineralne surovine s sanacijo in predelavo gradbenih odpadkov Kaplja vas. V območju OPPN ni vodnih površin, ki bi bile primerne za plovbo.

Ob tem dodajamo, da nekatere nepremičnine, navedene v gradivu (v poglavju 2.1 Izhodišč za pripravo OPPN), ne obstajajo več: nepremičnina s parc. št. 2864 k.o. 1397 je bila parcelirana na nepremičnini s parc. št. 2864/1 in 2864/2, obe k.o. 1397. Predvidevamo tudi, da je bila iz poglavja 2.1 Izhodišč za pripravo OPPN pomotoma izpuščena nepremičnina s parc. št. 2238/32, ki se nahaja na sredini območja OPPN. Glede na navedeno, izdajamo pozitivno mnenje s področja pomorske infrastrukture.

Lep pozdrav,

Zbrala in pripravila:
Nevenka Susman

Mag. Alenka Bratušek
MINISTRICA

Posredovati:
- naslovu, po el. pošti na naslov:
  - **mitja.baskovic@region.si**

V vednost:
- Direktorat za ceste in cestni promet: mzi.dccp@gov.si
- Direktorat za železnice, žičnice in upravljanje prometa: mzi.dzzup@gov.si
- Direktorat za letalski in pomorski promet: mzi.dlp-prostor@gov.si

Vložiti:
- zbirka dokumentarnega gradiva

DOKUMENT JE ELEKTRONSKO PODPISAN!
Podpisnik: Bojan Kumer
Izdajatelj certifikata: SI-PASS-CA
Številka certifikata: 00F37AA53800000000575
Potek veljavnosti: 13. 03. 2026
Čas podpisa: 06. 10. 2023 12:47
Št. dokumenta: 350-169/2023-2570-4

REPUBLIKA SLOVENIJA
MINISTRSTVO ZA OKOLJE, PODNEBJE IN ENERGIJO

Langusova ulica 4, 1000 Ljubljana

T: 01 478 82 00
E: gp.mope@gov.si
www.mope.gov.si

REGION, PROJEKTIVI BIRO BREŽICE d.o.o.
Cesta prvih borcev 11
8250 BREŽICE
mitja.baskovic@region.si

Številka 350-169/2023/4
Datum: 6.10.2023

Dokument je elektronsko podpisan

Zadeva: **Drugo mnenje na predlog OPPN za izkoriščanje mineralne surovine s sanacijo in predelavo gradbenih odpadkov Kaplja vas (OPPN 32-01), ID št. 2028**
Zveza: Vaš dopis št. 3273/U-19

Spoštovani,

na Ministrstvo za okolje, podnebje in energijo smo prejeli vlogo Družbe REGION d.o.o. za podajo drugega mnenja na predlog OPPN za izkoriščanje mineralne surovine s sanacijo in predelavo gradbenih odpadkov Kaplja vas (OPPN 32-01), ID št. 2028 (v nadaljevanju: OPPN 32-01 Sevnica) za področje energetike.

Družba REGION d.o.o. je k vlogi za 2. mnenje priložila kartografsko dokumentacijo, gradivo predloga odloka *OPPN 32-01 Sevnica* in pooblastilo občine Sevnica.

Dokumentacijo smo preučili z vidika prostorskih sestavin veljavnih državnih planskih aktov s poudarkom na energetskem sistemu.

Po pregledu kartografske dokumentacije in že izdanega prvega mnenja Ministrstva infrastrukturo št. 250-28/2023/7 z dne 19. 01. 2023 ter predloga odloka ugotavljamo, da nimamo dodatnih pripomb oziroma stališč, zato Ministrstvo za okolje, podnebje in energijo k predlogu OPPN 32-01 Sevnica izdaja pozitivno drugo mnenje.

mag. Bojan Kumer
MINISTER

Zbrala in pripravila:
Dijana Jukić,
namestnica generalne sekretarke

DOKUMENT JE ELEKTRONSKO PODPISAN!
Podpisnik: Špela Spanžel
Izdajatelj certifikata: SI-PASS-CA
Številka certifikata: 00D9024C0A0000000057
Potek veljavnosti: 28. 06. 2026
Čas podpisa: 16. 11. 2023 12:47
Št. dokumenta: 35012-43/2021-3340-17

REPUBLIKA SLOVENIJA
MINISTRSTVO ZA KULTURO

Maistrova ulica 10, 1000 Ljubljana

T: 01 369 59 00
F: 01 369 59 01
E: gp.mk@gov.si
www.mk.gov.si

Region projektivni biro Brežice d.o.o.

mitja.baskovic@region.si

Številka: 35012-43/2021-3340-17
Datum: 16. 11. 2023

Na podlagi poziva podjetja Region projektivni biro Brežice d.o.o., Cesta prvih borcev 11, 8250 Brežice (v nadaljevanju: Region projektivni biro Brežice d.o.o.), izdaja Ministrstvo za kulturo, Maistrova 10, 1000 Ljubljana (v nadaljevanju: Ministrstvo) na podlagi 119. člena v povezavi s 114. členom Zakona o urejanju prostora (Uradni list RS, št. 61/17, 199/21 – ZUreP-3 in 20/22 – odl. US; v nadaljevanju ZUreP–2) in tretjim odstavkom 298. člena Zakona o urejanju prostora (Uradni list RS, št. 199/21 in 18/23 – ZDU-1O; v nadaljnjem besedilu: ZUreP-3) in na podlagi 79. člena Zakona o varstvu kulturne dediščine Uradni list RS, št. 16/08, 123/08, 8/11 – ORZVKD39, 90/12, 111/13, 32/16, 21/18 – ZNOrg in 78/23 – ZUNPEOVE; v nadaljevanju ZVKD-1) naslednje

MNENJE K PREDLOGU

OBČINSKEGA PODROBNEGA PROSTORSKEGA NAČRTA ZA IZKORIŠČANJE MINERALNE SUROVINE S SANACIJO IN PREDELAVO GRADBENIH ODPADKOV KAPLJA VAS (OPPN 32-01)

IN

MNENJE O SPREJEMLJIVOSTI VPLIVOV IZVEDBE PLANA NA KULTURNO DEDIŠČINO

1. Podatki o vlogi

Podjetje Region projektivni biro Brežice d.o.o., je z vlogo, št. 3273/U-19 z dne 11. 10. 2023, prejeto istega dne, pozvalo Ministrstvo, da izda mnenje k predlogu Občinskega podrobnega prostorskega načrta za izkoriščanje mineralne surovine s sanacijo in predelavo gradbenih odpadkov Kaplja vas (OPPN 32-01) (id 2028) v občini Sevnica (v nadaljevanju: OPPN Kaplja vas).

V vlogi je bil naveden naslov spletnega strežnika, kjer je bilo objavljeno gradivo:

- Občinski podrobni prostorski načrt izkoriščanje mineralne surovine s sanacijo in predelavo gradbenih odpadkov Kaplja vas (OPPN 32-01), predlog, izdelal Region projektivni biro Brežice d.o.o., št. projekta 3273/U-19, september 2023;

- Okoljsko poročilo za OPPN izkoriščanje mineralne surovine s sanacijo in predelavo gradbenih odpadkov Kaplja vas, izdelal Visoka šola za varstvo okolja in Geostern d.o.o., št. projekta DP-VŠVO-302-01/22, marec 2022;

2. Podatki o smernicah in mnenju k osnutku

Splošne smernice za načrtovanje občinskega podrobnega prostorskega načrta in njegovih sprememb in dopolnitev za področje varstva nepremične kulturne dediščine so objavljene na spletnih straneh Ministrstva: https://www.gov.si/assets/ministrstva/MK/DEDISCINA/PROSTOR/OPPN_Splosne_smernice_NPB_140619.pdf (dokument št. 350-84/2016/1 z dne 4. 11. 2016, dopolnjen z dokumentom št. 350-84/2016/2 z dne 14.6.2019).

Ministrstvo je v dokumentu št. 35012-43/2021/3 z dne 18. 3. 2021, ugotovilo, da na območju OPPN Kaplja vas ni enot kulturne dediščine vpisanih v register kulturne dediščine, zato konkretne smernice niso bile izdane.

Ministrstvo je izdalo mnenje k osnutku z dopisom št. 35012-43/2021-3340-12 z dne 3. 10. 2022.

3. Mnenje k predlogu Občinskega podrobnega prostorskega načrta izkoriščanje mineralne surovine s sanacijo in predelavo gradbenih odpadkov Kaplja vas (OPPN 32-01)

Predlog akta in ostalo gradivo smo pregledali v sodelovanju z ZVKDS OE Celje. Menimo, da so predlagane rešitve z vidika varstva kulturne dediščine sprejemljive. Predlog Občinskega podrobnega prostorskega načrta izkoriščanje mineralne surovine s sanacijo in predelavo gradbenih odpadkov Kaplja vas (OPPN 32-01) zagotavlja ustrezno varstvo kulturne dediščine, zato izdajamo **pozitivno mnenje**.

4. **Mnenje o sprejemljivosti vplivov izvedbe plana na kulturno dediščino**

Ministrstvo ugotavlja, da so vplivi izvedbe plana na kulturno dediščino sprejemljivi.

Lep pozdrav,

Pripravila:
Barbara Hace
podsekretarka

Špela Spanžel
generalna direktorica
Direktorata za kulturno dediščino

Poslati (po e-pošti):
- naslovnik
- MOPE, gp.mope@gov.si
- ZVKDS OE Celje, tajnistvo.ce@zvkds.si

REPUBLIKA SLOVENIJA
MINISTRSTVO ZA NARAVNE VIRE IN PROSTOR

DIREKCIJA REPUBLIKE SLOVENIJE ZA VODE

Sektor območja spodnje Save

Novi trg 9, 8000 Novo mesto

T: 07 391 76 20
E: gp.drsv-nm@gov.si
www.dv.gov.si

PREJETO
29 -11- 2023

Številka: 35024-288/2023-4
Datum: 22. 11. 2023

Direkcija Republike Slovenije za vode (v nadaljevanju: DRSV), izdaja na podlagi prvega odstavka 119. člena v povezavi z drugim in tretjim odstavkom 114. člena Zakona o urejanju prostora (Uradni list RS, št. 61/17; v nadaljevanju: ZUreP-2) ter 61. člena Zakona o vodah (Uradni list RS, št. 67/02, 2/04-ZZdrI-A, 41/04-ZVO-1, 57/08, 57/12, 100/13, 40/14 in 56/15; v nadaljevanju: ZV-1), naslednje

M N E N J E
s področja upravljanja z vodami k predlogu občinskega podrobnega prostorskega načrta za izkoriščanje mineralne surovine s sanacijo in predelavo gradbenih odpadkov Kaplja vas (OPPN 32-01), Občina Sevnica

I.

Pri pripravi predloga občinskega podrobnega prostorskega načrta za izkoriščanje mineralne surovine s sanacijo in predelavo gradbenih odpadkov Kaplja vas (v nadaljevanju: Predlog OPPN), ki ga je izdelala družba REGION d.o.o., Cesta prvih borcev 11, 8250 Brežice, pod št. 3273/U-19, z dne september 2023, **so** bile v celoti upoštevane Splošne smernice s področja upravljanja z vodami in Konkretne smernice za pripravo OPPN, št. 35020-41/2021-2 z dne 7. 4. 2021, zato na predmetni Predlog OPPN izdajamo **pozitivno mnenje.**

II.

Iz predloženega Predloga OPPN in okoljskega poročila, ki ga je za predmetni plan izdelala Visoka šola za varstvo okolja, Trg mladosti 7, 3320 Velenje in družba Geostern d.o.o., Boga vas 2, 1296 Šentvid pri Stični, pod št. DP-VŠVO-302-01/22, z dne marec 2022 (v nadaljevanju: OP) izhaja, da so vplivi izvedbe OPPN na okolje, z vidika upravljanja z vodami **sprejemljivi.**

Obrazložitev:

Občina Sevnica, Glavni trg 19a, 8290 Sevnica, je javno objavila Predlog OPPN in OP ter naslovni organ z dopisom št. 3273/U-19 z dne 21. 11. 2023, poslanega po pooblaščencu REGION d.o.o., Cesta prvih borcev 11, 8250 Brežice, pozvala, da v skladu s prvim odstavkom 119. člena v povezavi z drugim odstavkom 114. člena ZUreP-2, poda mnenje s področja upravljanja z vodami k Predlogu OPPN.

Javno objavljeno gradivo vsebuje:
- Tekstualni del OPPN; Predlog,
- Grafični prikazi: izsek iz OPN Sevnica, pregledna situacija, geodetski načrt, prikaz vplivov in povezav, obstoječe stanje, ureditvena situacija v času pridobivanja, ureditvena situacija po sanaciji, situacija infrastrukture, varovanje okolja/obramba, parcelacija,
- smernice in mnenja,
- Okoljsko poročilo (OP),
- Mnenje o ustreznosti OP

ZV-1 v šestem odstavku 61. člena določa, da ministrstvo poda mnenje v skladu s predpisi o prostorskem načrtovanju, s katerim ugotovi ali so bile podane smernice upoštevane.

Predmet Predloga OPPN je: izkoriščanje mineralne surovine s sanacijo in predelavo gradbenih odpadkov Kaplja vas je določitev pogojev za nadaljevanje izkoriščanja mineralnih surovin (dolomita - tehničnega kamna in peska) oz. širitve pridobivalnega prostora na obstoječi lokaciji kamnoloma Tržišče s sprotno in končno sanacijo ter rekultivacijo in predelavo nenevarnih gradbenih odpadkov, ki jih je možno z ustreznimi postopki predelati in pridobiti reciklirani gradbeni produkt, ki se ga lahko uporabi v gradbene namene. Skupno območje OPPN obsega ca. 15,4 ha površin in obsega zemljišča s parc. št. 2008/7, 2008/3 (del), 2717/1 (del), 2008/6, 2862 (del), 2238/26 (del), 2238/6 (del), 2863, 2238/4, 2238/5, 2238/33, 2238/34, 2238/25, 2238/22 (del), 2238/8, 2008/4, 2003, 2000 (del), 2864 (del), 1995/1, 1995/2, 2238/9, 2238/12, 2238/13, 2238/16, 2238/17 vse k.o. 1397 Tržišče Širitev pridobivalnega prostora se bo izvajala na ca. 3,7 ha površin. Na območju OPPN padavinske vode razpršeno ponikajo. Padavinske vode s ploščadi se bodo odvajale preko usedalnika in lovilca olj v obstoječ ponikovalni sistem. Komunalne odpadne vode se odvajajo v obstoječo greznico. Za potrebe novega poslovnega objekta se predvidi nove kanalizacijske vode in priključke na obstoječo nepretočno greznico na praznjenje. Tehnična sanacija površin kamnoloma, kjer je pridobivanje zaključeno, se bo izvajalo sproti z zasutjem izkoriščenih delov kamnoloma in prekritjem s plastjo zemlje z začasnih deponij na platoju kamnoloma. Po končanem pridobivanju se te površine sanirajo v gozdna zemljišča s pogozdovanjem z avtohtonim grmičevjem in drevjem.

Območje, ki je predmet obravnave se ne nahaja na vodovarstvenem območju. Neposredno na območju ni vodotokov. Območje OPPN se nahaja na erozijskem območju, kjer veljajo običajni zaščitni ukrepi.

Glede na navedeno je I. točka mnenja utemeljena.

V tretjem odstavku 114. člena ZUreP-2 je določeno, da državni nosilci urejanja prostora, ki sodelujejo pri celoviti presoji vplivov na okolje, hkrati z mnenjem na predlog OPPN podajo tudi mnenje o sprejemljivosti vplivov izvedbe OPPN na okolje če tega niso podali že v mnenju na osnutek OPPN.

V Predlogu OPPN in OP so zajeti vsi segmenti varstva voda. Upoštevani so predpisani ukrepi za odvajanje padavinskih in komunalnih odpadnih voda. Ocenjujemo, da gre pri ureditvah, opredeljenih v Predlogu OPPN, za posege, ki so sprejemljivi z vidika upravljanja z vodami.

Glede na navedeno je II. točka mnenja utemeljena.

Pripravila:

Nika Pugelj, univ. dipl. geogr.
višja svetovalka I

Vodja sektorja:

Alenka Kotar, univ. dipl. inž. grad.

Vročiti:

- REGION d.o.o., Cesta prvih borcev 11, 8250 Brežice (priporočeno s povratnico)
- Ministrstvo za naravne vire in prostor, Direktorat za prostor in graditev, Dunajska cesta 21, 1000 Ljubljana (po e-pošti),
- Ministrstvo za okolje, podnebje in energijo, Direktorat za okolje, Langusova ulica 4, 1000 Ljubljana (po e-pošti),
- Direkcija Republike Slovenije za vode, Mariborska 88, 3000 Celje (po e-pošti)

REPUBLIKA SLOVENIJA
MINISTRSTVO ZA ZDRAVJE

DIREKTORAT ZA JAVNO ZDRAVJE

Štefanova ulica 5, 1000 Ljubljana

T: 01 478 60 07
F: 01 478 60 79
E: gp.mz@gov.si
www.mz.gov.si

Podpisnik: Marjeta Recek
Izdajatelj: Republika Slovenija
Serijska številka: 6a b7 8d db 00 00 00 00 56 7c f2 80
Veljavnost potrdila: 25.04.2024
Datum podpisa: 09:00, 13.11.2023
Referenčna številka: 354-25/2021/13

Region d.o.o.
Cesta prvih borcev 11
8250 Brežice

E-pošta: mitja.baskovic@region.si
info@region.si

Številka: 354-25/2021-13
Datum: 10. 11. 2023

Zadeva: Mnenje o sprejemljivosti vplivov izvedbe plana na okolje za predlog Občinskega podrobnega prostorskega načrta za izkoriščanje mineralne surovine s sanacijo in predelavo gradbenih odpadkov Kaplja vas (OPPN 32-01), Občina Sevnica

V prilogi vam pošiljamo strokovno mnenje o sprejemljivosti vplivov izvedbe plana na okolje za predlog Občinskega podrobnega prostorskega načrta za izkoriščanje mineralne surovine s sanacijo in predelavo gradbenih odpadkov Kaplja vas (OPPN 32-01), Občina Sevnica, s stališča pristojnosti varovanja zdravja ljudi, ki ga je pripravil Nacionalni inštitut za javno zdravje.

Ministrstvo za zdravje soglaša s priloženim mnenjem.

S spoštovanjem,

Pripravila:
Breda Kralj
višja svetovalka I

po pooblastilu ministra:
dr. Marjeta Recek
vodja Sektorja za varovanje zdravja

Priloge:
- mnenje Nacionalnega inštituta za javno zdravje, št. 354-31/2021-6 (256) z dne 6. 11. 2023.

NIJZ Nacionalni inštitut za javno zdravje
100 let
Stoletje izkušenj za zdravo prihodnost

CENTER ZA ZDRAVSTVENO EKOLOGIJO
Trubarjeva cesta 2
1000 Ljubljana
Slovenija
t +386 1 2441 400
www.nijz.si
info@nijz.si
ID DDV: SI 44724535
TRR: 011006000043188

Številka: 354-31/2021-6 (256)
Ljubljana, dne 6. 11. 2023

REPUBLIKA SLOVENIJA
MINISTRSTVO ZA ZDRAVJE
DIREKTORAT ZA JAVNO ZDRAVJE
Štefanova ulica 5
1000 Ljubljana

Zadeva: Mnenje k predlogu plana za Občinski podrobni prostorski načrt za izkoriščanje mineralne surovine s sanacijo in predelavo gradbenih odpadkov Kaplja vas (OPPN 32-01), Občina Sevnica, ID 2028

(Drugo mnenje po ZUreP2)

Skladno z vašo vlogo št. 354-25/2021-11 z dne 11. 10. 2023 vam posredujemo mnenje po 114. členu Zakona o urejanju prostora (Ur. l. RS, št. 61/17, 199/21 – ZUreP-3 in 20/22 – odl. US) za segment zdravje ljudi k predlogu plana za Občinski podrobni prostorski načrt za izkoriščanje mineralne surovine s sanacijo in predelavo gradbenih odpadkov Kaplja vas (OPPN 32-01), Občina Sevnica, ID 2028.

Zahtevek za izdelavo mnenja izvira iz vloge družbe Region Projektivni biro Brežice d.o.o., pod št. 3273/U-19 z dne 6. 9. 2023, ki je bila kot nosilcu urejanja prostora posredovana Ministrstvu za zdravje.

V pregled za izdelavo mnenja smo prejeli naslednjo dokumentacijo objavljeno na spletni povezavi https://www.obcina-sevnica.si/sl/prostorski-portal/prostorski-akti/2021011807371887/oppn-za-izkoriscanje-mineralne-surovine-s-sanacijo-in-predelavo-gradbenih-odpadkov-kaplja-vas-oppn-3201#nav-2:

- Občinski podrobni prostorski načrt za izkoriščanje mineralne surovine s sanacijo in predelavo gradbenih odpadkov kaplja vas (OPPN 32-01); faza: predlog; izdelovalec: REGION Projektivni biro Brežice d.o.o., Cesta prvih borcev 11, 8250 Brežice; št. projekta: 3273/U-19; datum: september 2023.
- Okoljsko poročilo za OPPN 32-01 izkoriščanje mineralne surovine s sanacijo in predelavo gradbenih odpadkov Kaplja vas; izdelovalca: Visoka šola za varstvo okolja, Trg mladosti 7, 3320 Velenje in Geostern d.o.o., Boga vas 2, 1296 Šentvid pri Stični; št. projekta: DP-VŠVO-302-01/22; datum: marec 2022.

Kot izhodišče za izdelavo mnenja smo uporabili naslednjo zakonodajo in kriterije:

- Drugi odstavek 4. člena Zakona o zdravstvenem varstvu in zdravstvenem zavarovanju (Uradni list RS, št. 72/06 – uradno prečiščeno besedilo s spremembami in dopolnitvami),
- Uredba o merilih za ocenjevanje verjetnosti pomembnejših vplivov izvedbe plana, programa, načrta ali drugega splošnega akta in njegovih sprememb na okolje v postopku celovite presoje vplivov na okolje, Ur.l. RS, št. 9/2009 in 44/22 – ZVO-2,
- Uredba o posegih v okolje, za katere je treba izvesti presojo vplivov na okolje (Uradni list RS, št. 51/14, 57/15, 26/17, 105/20 in 44/22 – ZVO-2),
- Kriteriji za ugotavljanje sprejemljivosti planov s stališča pristojnosti varovanja zdravja ljudi pred vplivi iz okolja v postopkih celovite presoje vplivov na okolje (Verzija 2), ki so objavljeni na spletni strani Ministrstva za zdravje (http://www.mz.gov.si/).

Pri izdelavi mnenja smo upoštevali tudi:

- Mnenje o verjetnosti pomembnejših vplivov plana na okolje in konkretne smernice za segment zdravje ljudi za plan: Občinski podrobni prostorski načrt za izkoriščanje mineralne surovine s sanacijo in predelavo gradbenih odpadkov Kaplja vas (OPPN 32-01), Občina Sevnica, št. 354-31/2021-2 (256), datum: 16. 3. 2021 in
- Prvo mnenje k osnutku plana Občinski podrobni prostorski načrt za izkoriščanje mineralne surovine s sanacijo in predelavo gradbenih odpadkov Kaplja vas (OPPN 32-01), Občina Sevnica, št. 354-31/2021-4 (256), datum: 25. 7. 2022.

Mnenji je za potrebe Ministrstva za zdravje izdelal Nacionalni inštitut za javno zdravje.

PREVERITEV UPOŠTEVANJA MNENJA NA OSNUTEK PLANA IN UPOŠTEVANJA PREDPISOV S PRISTOJNOSTI MINISTRSTVA ZA ZDRAVJE V PLANU

V obravnavanem predlogu plana je bilo upoštevano mnenje Ministrstva za zdravje podano na osnutek plana.

V obravnavanem predlogu plana so bili predpisi s pristojnosti Ministrstva za zdravje ustrezno upoštevani.

MNENJE O SPREJEMLJIVOSTI IZVEDBE PLANA Z VIDIKA VPLIVOV NA ZDRAVJE LJUDI

Na podlagi podatkov navedenih v predloženi dokumentaciji menimo, da je izvedba plana Občinski podrobni prostorski načrt za izkoriščanje mineralne surovine s sanacijo in predelavo gradbenih odpadkov Kaplja vas (OPPN 32-01) z vidika vplivov na zdravje ljudi po zgoraj citiranem predlogu sprejemljiva.

POJASNILA V ZVEZI Z OCENJEVANJEM VPLIVOV NA ZDRAVJE LJUDI:

Izhodišča, ki so bila uporabljena za mnenje o verjetnem pomembnem vplivu na zdravje ljudi, so naslednja:

- Odločitve o sprejemljivosti vplivov na zdravje temeljijo na mejnih vrednostih za onesnaženost okolja, ki so določene z veljavno slovensko zakonodajo s področja okolja (npr. za onesnaženost zraka, hrup v naravnem in življenjskem okolju, kakovost pitne vode, itd) ter drugih nacionalnih predpisih s področja ravnanja z okoljem, ki določajo mejne vrednosti, pravila ravnanja in podobno (npr. predpisi s področja urejanja emisij v vode in zrak, ravnanje z odpadki, itd.).

- V primeru presoje vpliva hrupa na zdravje in počutje ljudi pri oceni smiselno upoštevamo tudi smernice Svetovne zdravstvene organizacije iz leta 2018.
- Navedba v mnenju »da izvedba plana/posega verjetno ne bo imela pomembnejših vplivov na zdravje ljudi« pomeni, da stopnja tveganja za zdravje ljudi najverjetneje ne bo večja, kot je zajeta v mejne vrednosti, ki so določene z okoljsko zakonodajo. Vendar: skladnost z mejnimi vrednostmi ne pomeni nujno, da ni zdravstvenih učinkov.[1]
- Pri izdelavi mnenja smo upoštevali tudi, da bodo izvajalci del in upravljavci posega v času življenjske dobe posega (gradnja, obratovanje, odstranitev) spoštovali pripadajočo veljavno okoljsko zakonodajo in drugo pripadajočo zakonodajo, ki je namenjena varovanju zdravja ljudi.

Pripravili:

Andrej Uršič, univ. dipl. biol. ANDREJ URŠIČ Digitalno podpisal ANDREJ URŠIČ Datum: 2023.11.06 08:00:13 +01'00'

dr. Sonja Jeram, univ. dipl. biol. SONJA JERAM Digitally signed by SONJA JERAM Date: 2023.11.06 08:23:54 +01'00'

Maša Ceglar, mag. san. inž. MAŠA CEGLAR Digitally signed by MAŠA CEGLAR Date: 2023.11.06 08:14:34 +01'00'

Predstojnica
za Nina Pirnat, dr. med.
spec. epid. in javnega zdravja

V vednost:
- naslov
- arhiv, tu

IRENA VENINŠEK PERPAR

Digitalno podpisal IRENA VENINŠEK PERPAR
Datum: 2023.11.06 09:15:57 +01'00'

NACIONALNI INŠTITUT ZA JAVNO ZDRAVJE NIJZ 23

[1] United Nations, Economic and Social Council, Economic Commission for Europe: Draft guidance on assessing health impacts in strategic environmental assessment. Working Group on Environmental Impact Assessment and Strategic Environmental Assessment. Ninth meeting, Geneva, 9–11 June 2020, ECE/MP.EIA/WG.2/2020/7

ZAVOD REPUBLIKE SLOVENIJE
ZA VARSTVO NARAVE

OBMOČNA ENOTA CELJE

Vodnikova ulica 3 | 3000 Celje
T 03 42 60 343
E zrsvn.oece@zrsvn.si
www.zrsvn.si

Številka: 3563-0073/2022-4
Datum: 14. 11. 2023

REGION projektivni biro Brežice d.o.o.
CESTA PRVIH BORCEV 11

8250 Brežice

Zadeva: Naravovarstveno mnenje k predlogu občinskega podrobnega prostorskega načrta (OPPN) za izkoriščanje mineralne surovine s sanacijo in predelavo gradbenih odpadkov Kaplja vas 32-01 – mnenje nosilcev urejanja prostora na predlog načrta

Na osnovi vaše vloge št. 3273/U-19, z dne 6.9.2023, prejete dne 11.10.2023 po elektronski pošti, podajamo na podlagi 114. in 119. člena Zakona o urejanju (Uradni list RS, št. 61/17 – ZUreP-2) v povezavi z 298. členom Zakona o urejanju prostora Zakona o urejanju prostora (Uradni list RS, št. 199/21, 18/23 – ZDU-1O, 78/23 – ZUNPEOVE in 95/23 – ZIUOPZP) ter skladno s 97. in 98. členom Zakona o ohranjanju narave (Uradni list RS, št. 96/04 – uradno prečiščeno besedilo, 61/06 – ZDru-1, 8/10 – ZSKZ-B, 46/14, 21/18 – ZNOrg, 31/18, 82/20, 3/22 – ZDeb, 105/22 – ZZNŠPP in 18/23 – ZDU-1O; v nadaljevanju: ZON) naravovarstveno mnenje k predlogu OPPN Kaplja vas 32-01.

Pri pripravi mnenja smo upoštevali digitalno gradivo, objavljeno na spletni strani občine Sevnice na portalu prostorskega načrtovanja.:

Zavod RS za varstvo narave je dne 30.03.2021 izdal posodobljene *Splošne naravovarstvene smernice za urejanje prostora, ki so dostopne na povezavi svetovnega spleta:* https://zrsvn-varstvonarave.si/wp-content/uploads/2021/03/Splo%C5%A1ne-naravovarstvene-smernice-za-urejanje-prostora.pdf.

Upoštevani so podatki in dokumenti s področja ohranjanja narave, zato je predlog OPPN sprejemljiv.

Pripravil(a):
Gregor Kalan, prof. biol. in kem.
višji naravovarstveni svetovalec

Gregor Kalan

Tomaž Acman, univ. dipl. inž. kraj. arh.
višji naravovarstveni svetovalec
vodja OE Celje

Zavod RS za varstvo narave, Ljubljana, Tobačna ul. 5, 1

ZAVOD RS ZA VARSTVO NARAVE
Št. dok.: 3563-0073/2022 - 4
Podpisnik: TOMAŽ ACMAN
Izdajatelj: Republika Slovenija, SIGEN-CA G2
Št. potrdila: 008A1024940000000572913BC
Veljavnost: 25.07.2027
Datum in ura: 14.11.2023 10:18 Dokument je elektronsko podpisan.

Poslano:

- naslovniku po elektronski pošti, mitja.baskovic@region.si,
- arhivu,
- gp.mope@gov.si, Ministrstvo za okolje, podnebje in energijo, Direktorat za okolje, Sektor za okoljske presoje.

ZAVOD za GOZDOVE SLOVENIJE
Območna enota Brežice

Ministrstvo za kmetijstvo, gozdarstvo in prehrano
Dunajska 22
1000 Ljubljana

Datum: 27.09.2023
Številka: 350-10/2023-2
Vaš znak: 3273/U-19

Zadeva: **OPPN za izkoriščanje mineralne surovine s sanacijo in predelavo gradbenih odpadkov Kaplja vas (OPPN 32-01) – mnenje na predlog OPPN**

Zavod za gozdove (ZGS), OE Brežice je 26.09.2023 prejel poziv projektanta Region d.o.o. za pridobitev mnenja na predlog OPPN 32-01 za področje gozdarstva in lovstva. Gradivo je bilo dostopno na spletni strani Občine Sevnica (https://www.obcina-sevnica.si/sl/prostorski-portal/prostorski-akti/20210118073718887/oppn-za-izkoriscanje-mineralne-surovine-s-sanacijo-in-predelavo-gradbenih-odpadkov-kaplja-vas-oppn-3201).

Na osnovi proučitve razpoložljivega gradiva ZGS OE Brežice ugotavlja, da so v predlogu OPPN ustrezno upoštevane smernice iz našega delovnega področja (gozdarstvo, lovstvo) podane z dopisom 350-5/2021-2 z dne 3.3.2021, mnenje ZGS na osnutek OPPN št. 350-10/2023-2 z dne 27.7.2022 in da so ustrezno upoštevani predpisi iz naše pristojnosti, zato podajamo pozitivno mnenje.

Lep pozdrav!

Pripravil
Gregor Bogovič,
univ.dipl.inž.gozd.

REPUBLIKA SLOVENIJA ZAVOD ZA GOZDOVE SLOVENIJE NOSILEC JAVNEGA POOBLASTILA 08 OBMOČNA ENOTA BREŽICE

Vodja OE ZGS
Boris Bogovič, univ.dipl.inž.gozd.

Poslati: gp.mkgp@gov.si

V vednost:
- ZGS KE Sevnica (po el. pošti)
- mitja.baskovic@region.si

ELEKTRO CELJE, d.d. za distribucijskega operaterja na osnovi 465. člena Energetskega zakona (Ur.l. RS, št. 17/14, 81/15, 43/19 - spremembe in dopolnitve EZ-1B) in Zakona o urejanju prostora ZureP-2 (Ur.l. RS, št. 61/17) ter na podlagi vloge št. 3757 z dne 27. 9. 2023 izdaja

REGION PROJEKTIVNI BIRO BREŽICE
D.O.O.
CESTA PRVIH BORCEV 11

8250 BREŽICE

POZITIVNO DRUGO MNENJE št. 3757

K dokumentaciji: OPPN 32-01: Izkoriščanje mineralne surovine s sanacijo in predelavo gradbenih odpadkov Kaplja vas; predlog, št. 3273/U-19
Naročnik: AGM PUNGERČAR, D.O.O., AVTOPREVOZNIŠTVO, GRADBENA MEHANIZACIJA, PESKOKOP, MALKOVEC 1 B, 8295 TRŽIŠČE

Do sedaj izdani dokumenti:
- konkretne smernice št. 3003, z dne 10. 3. 2021.

Predvideni objekti:
- infrastrukturni objekti za površinsko pridobivanje rudnin

Vložnik je dne 27. 9. 2023 zaprosil za izdajo drugega mnenja k dokumentaciji OPPN 32-01: Izkoriščanje mineralne surovine s sanacijo in predelavo gradbenih odpadkov Kaplja vas - PREDLOG, št. 3273/U-19. Pozitivno drugo mnenje izdajamo k dokumentaciji OPPN 32-01: Izkoriščanje mineralne surovine s sanacijo in predelavo gradbenih odpadkov Kaplja vas - PREDLOG, št. 3273/U-19, ki jo je izdelal REGION, projektivni biro Brežice d.o.o., Cesta prvih borcev 11, 8250 Brežice, v septembru 2023.

V fazi nadaljnjega načrtovanja in pridobitve gradbenega dovoljenje za objekte in priključitev na gospodarsko javno infrastrukturo si je treba od Elektro Celje, d.d., pridobiti dokumente za posege v prostor in soglasje za priključitev na elektro distribucijski sistem v skladu z veljavno zakonodajo.

Krško, 30. 11. 2023

Pripravil/-a:
Mijoković Branko

Elektro Celje, d.d.
Vrunčeva 2a, 3000 Celje

Služba za razvoj:
mag. TOMISLAV KRAMARŠEK

Poslano:
- REGION PROJEKTIVNI BIRO BREŽICE D.O.O., CESTA PRVIH BORCEV 11, 8250 BREŽICE
e-pošta: mitja.baskovic@region.si
- ARHIV (DE KRŠKO)

PREJETO
07 -11- 2023

Številka: 352-188/23
Datum izdaje: 26.10.2023

komunala SEVNICA

Javno podjetje
Komunala d.o.o. Sevnica
Naselje heroja Maroka 17
SI-8290 Sevnica

ID za DDV SI90581121
Mat. št. 5068088

(07) 81 64 700
info@komunala-sevnica.si

Na podlagi Gradbenega zakona (GZ-1) (Ur. l. RS, št. 199/2021), Zakona o urejanju prostora (ZUreP-3) (Ur. l. RS, št. 199/2021), Zakona o varstvu okolja (ZVO-2) (Ur. l. RS, št. 44/22), Odloka o gospodarskih javnih službah v Občini Sevnica (Ur. l. RS, št. 80/13, 32/17,80/20, 134/20), Uredbe o oskrbi s pitno vodo (Ur. l. RS, št. 88/12), Odloka o oskrbi s pitno vodo na območju Občine Sevnica (Ur.l. RS št. 33/14-UPB), Pravilnika o tehnični izvedbi in uporabi objektov in naprav javnih in zasebnih vodovodov na območju Občine Sevnica (Ur. l. RS, št. 84/09), Uredbe o odvajanju in čiščenju komunalne odpadne vode (Ur. l. RS, št. 98/15, 76/17, 81/19, 194/21), Odloka o odvajanju in čiščenju komunalnih in padavinskih odpadnih voda na območju Občine Sevnica (Ur. l. RS, št. 33/14-UPB), Tehničnega pravilnika o objektih in napravah za odvajanje in čiščenje odpadnih in padavinskih voda (Uradni list RS, št. 47/09), Uredbe o odpadkih (Ur. l. RS, št. 37/15, 69/15, 129/20), Odloka o ravnanju z odpadki na območju Občine Sevnica (Ur. l. RS, št. 33/14-UPB-2), Odloka o javni razsvetljavi v Občini Sevnica (Ur. l. RS, št. 68/08, 16/09, 46/14, 46/15), Odloka o oskrbi naselij s plinom iz javnega plinovodnega omrežja v občini Sevnica (Ur. l. RS , št. 54/92, 41/93), Pravilnika o pogojih za dobavo in odjem zemeljskega plina s tarifnim sistemom za prodajo plina iz javnega plinovodnega omrežja v mestu Sevnica (Ur. l. RS, št. 57/94) ter Pravilnika o tehničnih pogojih za graditev, obratovanje in vzdrževanje plinovodov z največjim delovnim tlakom do vključno 16 bar (Ur. l. RS, št. 26/02, 54/02) Javno podjetje Komunala d.o.o. Sevnica, Naselje heroja Maroka 17, 8290 Sevnica, izdaja

MNENJE

izvajalca javne službe vodooskrbe k gradnji v varovalnem pasu na območju zasebnega vodovoda

Pripravljavec: **Občina Sevnica, Glavni trg 19a, 8290 Sevnica**

Pobudnik: **AGM Pungerčar d.o.o., Malkovec 1b, 8295 Tržišče**

Zadeva: **OPPN ZA IZKORIŠČANJE MINERALNE SUROVINE S SANACIJO IN PREDELAVO GRADBENIH ODPADKOV KAPLJA VAS (OPPN 32-01)**

Lokacija.: **Kaplja vas**

Na osnovi vloge projektanta za izdajo mnenja za projekt **OPPN ZA IZKORIŠČANJE MINERALNE SUROVINE S SANACIJO IN PREDELAVO GRADBENIH ODPADKOV**

KAPLJA VAS (OPPN 32-01) na območju zasebnega vodovoda Kaplja vas izdajamo naslednje mnenje:

Po pregledu **OPPN ZA IZKORIŠČANJE MINERALNE SUROVINE S SANACIJO IN PREDELAVO GRADBENIH ODPADKOV KAPLJA VAS (OPPN 32-01)** ugotavljamo, da je upoštevana zgoraj navedena zakonodaja. Dodajamo še, da na tem območju ne upravljamo zasebnega vodovoda Kaplja vas in ob morebitnih posebnih pogojih upravljavca zasebnega vodovoda, predlagamo, da pripravljavec le te pridobi od upravljavca tega sistema.

Pripravljavcu tako izdajamo **pozitivno mnenje** na **OPPN ZA IZKORIŠČANJE MINERALNE SUROVINE S SANACIJO IN PREDELAVO GRADBENIH ODPADKOV KAPLJA VAS (OPPN 32-01)**.

Pripravila:
Urška Jamšek (07 81 64 710)

komunala 1 d.o.o. sevnica

Mitja Udovč, dipl.inž.grad.
Direktor

Vročiti:

- REGION d.o.o., Cesta prvih borcev 11, 8250 Brežice (po pooblastilu)
- spis,tu

OKOLJSKO POROČILO ZA OPPN

IZKORIŠČANJE MINERALNE SUROVINE S SANACIJO IN PREDELAVO GRADBENIH ODPADKOV KAPLJA VAS

Visoka šola za varstvo okolja
Trg mladosti 7 | 3320 Velenje
t: 03 898 64 10 | f: 03 89864 13 | e: info@vsvo.si
www.vsvo.si

PROJEKT	Okoljsko poročilo za OPPN 32-01 izkoriščanje mineralne surovine s sanacijo in predelavo gradbenih odpadkov Kaplja vas
PRIPRAVLJALEC OPPN	Občina Sevnica Glavni trg 19a 8290 Sevnica
IZDELOVALEC OPPN	REGION d.o.o. Cesta prvih borcev 11 8250 Brežice
IZDELOVALEC OP	Visoka šola za varstvo okolja Trg mladosti 7 3320 Velenje Geostern d.o.o Boga vas 2 1296 Šentvid pri Stični
ŠTEVILKA PROJEKTA	DP-VŠVO-302-01/22
DIREKTOR VŠVO	dr. Gašper Gantar, univ. dipl. inž. str.
DIREKTOR Geostern d.o.o.	Željko Sternad, univ. dipl. inž. rud. in geotehnol.
VODJA PROJEKTA	Klemen Kotnik, univ. dipl. geog.
SODELAVCI	dr. Samar Al Sayegh Petkovšek, univ. dipl. biol. dr. Irena Mrak, univ. dipl. geog. Petra Janežič, univ. dipl. inž. kem. inž. Domen Bajec, univ. dipl. inž. geol.
DATUM PRIPRAVE	Marec 2022

KAZALO VSEBINE

I. UVOD …8
I.1 Uvodna pojasnila …8
I.2 Celovita presoja vplivov na okolje …8
I.3 Okoljsko poročilo …8
I.3.1 Vsebina okoljskega poročila – metodološki pristop …8
II. OPIS PLANA IN NJEGOVE GLAVNE ZNAČILNOSTI …11
II.1 Ime plana …11
II.2 Izhodišča in cilji plana …11
II.3 Umeščenost obravnavanega območja in načrtovane ureditve v prostor …11
II.3.1 Širši prostor obravnave …11
II.3.2 Ožji prostor obravnave …12
II.4 Skladnost z OPN …14
II.5 Opis osnovnega koncepta razvoja kamnoloma …15
II.5.1 Način in koncept pridobivanja …15
II.5.2 Razvoj kamnoloma in formiranje etaž …16
II.5.3 Dostop do kamnoloma …16
II.5.4 Odvodnjavanje etaž …16
II.5.5 Verifikacija stabilnosti etaž …16
II.5.6 Razstreljevanje …16
II.5.7 Odrivanje materiala in transport …17
II.5.8 Drobljenje in sejanje s premičnimi stroji …17
II.5.9 Predelava odpadkov …17
II.5.10 Varovanje okolja …17
II.6 Opis zasnove načrtovanih rešitev komunalne infrastrukture in načrtovanega grajenega javnega dobra ter njihovih zmogljivosti …18
II.6.1 Prometna ureditev …18
II.6.2 Vodovodno omrežje …19
II.6.3 Kanalizacija …19
II.6.4 Elektroenergetsko omrežje …19
II.6.5 Omrežje zvez …19
III. IZHODIŠČA ZA PRIPRAVO OKOLJSKEGA POROČILA …20
III.1 Zakonske in strokovne podlage …20
III.2 Mnenja nosilcev urejanja prostora …20
IV. OPIS OBSTOJEČEGA STANJA OKOLJA V KATEREGA SE POSEG UMEŠČA OZ. DELI OKOLJA NA KATERE BI POSEG LAHKO POMEMBNO VPLIVAL …27
IV.1 Osnovne značilnosti lokacije posega …27
IV.1.1 Meteorološke značilnosti …27
IV.1.2 Hidrološke in hidrogeološke značilnosti …28
IV.1.2.1 Površinske vode …28
IV.1.2.2 Podzemne vode …28
IV.1.3 Geološke značilnosti …29
IV.1.4 Pedološke značilnosti …30
IV.1.5 Biološke lastnosti območja …30
IV.1.6 Vrste zemljišč na obravnavanem območju …30
IV.2 Območja s posebnim varstvenim režimom …31
IV.2.1 Kulturna dediščina …31
IV.2.2 Narava …32
IV.2.3 Poplavna, erozijska in plazljiva območja …33

IV.3 Poseljenost, pogoji bivanja, gospodarske dejavnosti …34
IV.4 Obstoječe stanje in kakovost okolja …34
IV.4.1 Gozd …34
IV.4.2 Območja varstva narave …35
IV.4.3 Kakovost zraka …35
IV.4.3.1 Obremenjenost območja zaradi onesnaženosti zraka …36
IV.4.3.1.1 Obremenjenost zaradi onesnaženosti zraka na ožjem območju obravnave …38
IV.4.4 Kakovost in značilnosti tal ter obremenjenost območja zaradi onesnaženosti tal …39
IV.4.4.1 Kakovost in značilnosti tal …39
IV.4.4.2 Obremenjenost območja zaradi onesnaženosti tal …40
IV.4.4.2.1 Obremenjenost zaradi onesnaženosti tal na ožjem območju obravnave …40
IV.4.5 Kakovost in količina podzemnih ter površinskih voda in njihova uporaba …41
IV.4.5.1 Podzemne vode …41
IV.4.5.1.1 Količina podzemne vode …41
IV.4.5.1.2 Kakovost podzemne vode …42
IV.4.5.1.3 Kakovost podzemne vode in oskrba s pitno vodo na ožjem območju obravnave …44
IV.4.5.2 Površinske vode …47
IV.4.5.2.1 Kakovost površinskih voda …47
IV.4.5.2.2 Kakovost površinskih voda na ožjem območju obravnave …50
IV.4.6. Obremenjenost območja zaradi hrupa …51
IV.4.7 Obremenjenost območja zaradi vibracij …53
IV.4.8 Obremenjenost območja zaradi odpadkov …54
IV.4.9 Obremenjenost območja zaradi svetlobnega onesnaževanja …55
IV.4.10 Obremenjenost območja zaradi elektromagnetnega sevanja …55
IV.4.11 Značaj in posebnosti krajine …55
IV.4.12 Značilnosti kulturne dediščine na območju posega …55
V. OPREDELITEV DO POMEMBNIH VPLIVOV PLANA …56
VI. UGOTAVLJANJE, VREDNOTENJE IN OCENA PREDVIDENIH VPLIVOV PLANA NA OKOLJE, OMILITVENI UKREPI IN SPREMLJANJE STANJA …60
VI.1 Zrak …60
VI.1.1 Okoljski cilji in kazalci za varstvo zraka …60
VI.1.2 Zakonodaja na področju varstva zraka …60
VI.1.3 Merila vrednotenja in metode ugotavljanja vplivov plana …60
VI.1.4 Opredelitev vplivov …61
VI.1.5 Ocena sprememb gibanja izbranih kazalcev vrednotenja …62
VI.1.6 Ocena vplivov na okoljski cilj …62
VI.1.7 Omilitveni ukrepi …62
VI.1.8 Spremljanje stanja okolja v času izvedbe plana …62
VI.2 Hrup …63
VI.2.1 Okoljski cilji in kazalci za varstvo pred hrupom …63
VI.2.2 Zakonodaja na področju varstva pred hrupom …63
VI.2.3 Merila vrednotenja in metode ugotavljanja vplivov plana …63
VI.2.4 Opredelitev vplivov …64
VI.2.5 Ocena sprememb gibanja izbranih kazalcev vrednotenja …65
VI.2.6 Ocena vplivov na okoljski cilj …65
VI.2.7 Omilitveni ukrepi …65
VI.2.8 Spremljanje stanja okolja v času izvedbe plana …66
VI.3 Tla, podzemna in pitna voda …66
VI.3.1 Okoljski cilji in kazalci za varstvo tal, podzemne in pitne vode …66

VI.3.2 Zakonodaja na področju varstva tal, podzemne vode in oskrbe s pitno vodo …66
VI.3.3 Merila vrednotenja in metode ugotavljanja vplivov plana …67
VI.3.4 Opredelitev vplivov …67
VI.3.5 Ocena sprememb gibanja izbranih kazalcev vrednotenja …68
VI.3.6 Ocena vplivov na okoljski cilj …68
VI.3.7 Omilitveni ukrepi …69
VI.3.8 Spremljanje stanja okolja v času izvedbe plana …70
VI.4 Vibracije …71
VI.4.1 Okoljski cilji in kazalci za varstvo pred vibracijami …71
VI.4.2 Zakonodaja na področju vibracij …71
VI.4.3 Merila vrednotenja in metode ugotavljanja vplivov plana …72
VI.4.4 Opredelitev vplivov …73
VI.4.5 Ocena sprememb gibanja izbranih kazalcev vrednotenja …73
VI.4.6 Ocena vplivov na okoljski cilj …74
VI.4.7 Omilitveni ukrepi …74
VI.4.8 Spremljanje stanja okolja v času izvedbe plana …74
VII. SKLEPNA OCENA …75
VIII. POLJUBNI POVZETEK …76
IX. VIRI IN LITERATURA …79

KAZALO PREGLEDNIC

Preglednica 1: Velikostni razredi vrednotenja vplivov izvedbe plana na uresničevanje okoljskih ciljev plana …9
Preglednica 2: Seznam nosilcev urejanja prostora, ki so podali prvo mnenje v zvezi z OPPN. …20
Preglednica 3: Stopnja onesnaženosti zraka na posameznem območju, aglomeraciji in podobmočju glede na mejne vrednosti po Odredbi o razvrstitvi območij, aglomeracij in podobmočij glede na onesnaženost zunanjega zraka (Ur. l. RS, št. 152/20). …35
Preglednica 4: Stopnja onesnaženosti zraka na posameznem območju, aglomeraciji in podobmočju glede na ciljne vrednosti po Odredbi o razvrstitvi območij, aglomeracij in podobmočij glede na onesnaženost zunanjega zraka (Ur. l. RS, št. 152/20). …35
Preglednica 5: Ravni onesnaževal v zunanjem zraku na območjih SIP in SITK glede na ciljne vrednosti po Odredbi o razvrstitvi območij, aglomeracij in podobmočij glede na onesnaženost zunanjega zraka (Uradni list RS, št. 152/20). …35
Preglednica 6: Podatki o emisijah v zrak iz industrijskih obratov, zavezancev za emisijski monitoring snovi v zrak iz nepremičnih virov onesnaževanja v občini Sevnica za leto 2020. …37
Preglednica 7: Vrednotenje izpustov iz stroja za drobljenje gradbenih odpadkov (KOVA, 2014). …38
Preglednica 8: Razmerja med razpoložljivo količino podzemne vode in črpanimi količinami podzemne vode za vodno telo »Posavsko hribovje do osrednje Sotle« (2017). …42
Preglednica 9: Kakovost Mirne na merilnem mestu (postaja) Dolenji Boštanj v letu 2021. …47
Preglednica 10: Podatki o emisijah v vode iz industrijskih in drugih naprav (zavezancev) v občini Sevnica za leto 2020. …49
Preglednica 11: Mejne vrednosti kazalcev hrupa $L_{noč}$ in L_{dvn}. …51
Preglednica 12: Kritične vrednosti kazalcev hrupa za trajno obremenjevanje okolja s hrupom $L_{noč}$ in L_{dvn}. …51
Preglednica 13: Mejne vrednosti kazalcev hrupa L_{dan}, $L_{večer}$, $L_{noč}$ in L_{dvn}, ki ga povzroča naprava ali obrat. …51
Preglednica 14: Rezultati meritev vrednosti kazalca dnevnega hrupa – Kamnolom Tržišče. …52

Preglednica 15: Rezultati meritev vrednosti kombiniranega kazalca hrupa – Kamnolom Tržišče. …52
Preglednica 16: Zbrani rezultati meritev vibracij v letih 2013 in 2018. …54
Preglednica 17: Opredelitev do pomembnih vplivov izvedbe plana. …56
Preglednica 18: Merila vrednotenja vpliva izvedbe plana na zrak …61
Preglednica 19: Ovrednotenje ocene vpliva predlaganih sprememb na kakovost zraka. …62
Preglednica 20: Merila vrednotenja vpliva izvedbe plana z vidika obremenjevanja s hrupom. …63
Preglednica 21: Ovrednotenje ocene vpliva predlaganih sprememb na obremenjenost okolja s hrupom. …65
Preglednica 22: Merila vrednotenja vpliva izvedbe plana na tla, podzemne vode in oskrbo s pitno vodo. …67
Preglednica 23: Ovrednotenje ocene vpliva predlaganih sprememb na kakovost tal, podzemne in pitne vode ter reliefnih značilnosti in stabilnost tal. …68
Preglednica 24: Vrste stavb po DIN 4150. (Za izmerjene frekvence, ki presegajo vrednost 100 Hz se v tabeli izbere vrednost v koloni od 50 – 100 Hz). …71
Preglednica 25: Vrste stavb po ÖNORM S 9020. …72
Preglednica 26: Merila vrednotenja vpliva izvedbe plana na vibracije. …73
Preglednica 27: Ovrednotenje ocene vpliva predlaganih sprememb na vibracije. …74
Preglednica 28: Ocena vplivov izvedbe plana. …75

KAZALO SLIK

Slika 1: Prikaz širšega območja OPPN. …12
Slika 2: Prikaz območje OPPN ter obseg predvidene širitve – pregledna situacija. …12
Slika 3: Ureditvena situacija v času pridobivanja. …13
Slika 4: Oddaljenost kamnoloma Kaplja vas od klimatološke postaje Malkovec. …27
Slika 5: Površinski vodotoki na širšem območju kamnoloma Kaplja vas. …28
Slika 6: Lokacija vodnih virov (izvirov) za katera je izdano vodno dovoljenje. …29
Slika 7: Geološke značilnosti obravnavanega območja. …29
Slika 8: Pedološke značilnosti obravnavanega območja. …30
Slika 9: Namenska raba tal na obravnavanem območju. …31
Slika 10: Prikaz enot kulturne dediščine na obravnavanem območju. …31
Slika 11: Natura 2000 in Zavarovana območja na območju obravnave. …32
Slika 12: Ekološko pomembna območja (EPO) na območju obravnave. …32
Slika 13: Območja naravnih vrednot (NV) na območju obravnave. …33
Slika 14: Poplavna nevarnost (razredi) na širšem območju kamnoloma Tržišče. …33
Slika 15: Pogostost pojavljanja poplav na širšem območju kamnoloma Tržišče. …34
Slika 16: Ocenjeni izpusti delcev PM_{10} iz malih kurilnih naprav za občino Sevnica (l. 2016). …36
Slika 17: Ocenjeni izpusti delcev PM_{10} iz prometa za občino Sevnica (l. 2016). …36
Slika 18: Prostorski prikaz lokacije industrijskih obratov, zavezancev za emisijski monitoring snovi v zrak iz nepremičnih virov onesnaževanja na območju občine Sevnica. …37
Slika 19: Merilna mesta na območju občine Sevnica, kjer so bila, v okviru raziskave onesnaženosti tal v Sloveniji, v obdobju 1989 – 2008 vzorčena in analizirana tla. …40
Slika 20: Vodna telesa podzemnih voda na širšem območju obravnave. …41
Slika 21: Razmerja med razpoložljivo količino podzemne vode in črpanimi količinami podzemne vode v Sloveniji v letu 2017. …42
Slika 22: Kemijsko stanje podzemne vode (2020). …43
Slika 23: Vodovodno omrežje na območju občine Sevnica. …44

Slika 24: Lokacija vodnih virov (izvirov) na ožjem območju obravnave za katera je izdano vodno dovoljenje. …45
Slika 25: Lokacija vodnega zajetja za lastno oskrbo s pitno vodo (št. 35526-230/2010) za naselje Kaplja vas. …45
Slika 26: Geomorfologija območja in smeri gravitacijskega stekanja podzemnih vod. …46
Slika 27: Merilna mesta kakovosti vodotokov na območju občine Sevnica. …47
Slika 28: Prostorski prikaz lokacije industrijskih in drugih naprav, zavezancev za emisijski monitoring snovi v vodo v občini Sevnica. …48
Slika 29: Lokacija merilnega mesta za merjenje ravni hrupa. …52
Slika 30: Prikaz lokacije izvedenih miniranj ter meritev vibracij v letih 2013 in 2018. …53

KAZALO GRAFIKONOV

Grafikona 1 in 2: Podatki o povprečni temperaturi in količini padavin ter vetrne razmere na klimatološki postaji Malkovec v obdobju 2000–2021. …27

KAZALO FOTOGRAFIJ

Fotografija 1: Območje kamnoloma Kaplja vas. …39
Fotografija 2: Kamnolom Kaplja vas – obstoječe stanje tal na ožjem območju obravnave. …41
Fotografija 3: Obstoječe vodno zajetje za lastno oskrbo s pitno vodo (št. 35526-230/2010) za naselje Kaplja vas. …45

I. UVOD

I.1 Uvodna pojasnila

Občina Sevnica pripravlja občinski podrobni prostorski načrt (*v nadaljevanju OPPN 32-01*) za izkoriščanje mineralne surovine s sanacijo in predelavo gradbenih odpadkov Kaplja vas. Na podlagi odločbe Ministrstva za okolje in prostor (*v nadaljevanju MOP*), št.: 35409-100/2021-2550-7, z dne 22.6.2021, je v postopku priprave OPPN 32-01 potrebno izvesti celovito presojo vplivov na okolje (v nadaljevanju CPVO). Posledično je potrebno pripraviti okoljsko poročilo in sicer kot osnovo za izvedbo CPVO.

I.2 Celovita presoja vplivov na okolje

Po Zakonu o varstvu okolja (ZVO-1) je CPVO sestavni del postopka priprave plana, programa, načrta ali drugega splošnega akta in njegovih sprememb, katerega izvedba lahko pomembno vpliva na okolje. S CPVO se ugotovijo in ocenijo vplivi na okolje ter vključenost zahtev varstva okolja, ohranjanja narave, varstva človekovega zdravja in kulturne dediščine v plan, ter pridobi potrdilo ministrstva o sprejemljivosti njegove izvedbe na okolje.

I.3 Okoljsko poročilo

Okoljsko poročilo je dokument, ki predstavlja osnovo oz. sestavni del CPVO. Zakonski podlagi za njegovo pripravo sta Zakon o varstvu okolja (ZVO-1), in sicer njegov 41. člen, ter Uredba o okoljskem poročilu in podrobnejšem postopku celovite presoje vplivov izvedbe planov na okolje. V okoljskem poročilu se opredelijo, opišejo in ovrednotijo pomembni vplivi izvedbe plana na okolje, ohranjanje narave, varstvo človekovega zdravja in kulturne dediščine ter možne alternative, ki upoštevajo okoljske cilje in značilnosti območja, na katerega se plan nanaša. Upošteva vsebino in natančnost plana, ter obsega tekstualni in kartografski del, ki je prilagojen merilu prostorskega načrta.

Namen okoljskega poročila je ugotoviti pričakovane vplive s planom načrtovanih prostorskih ureditev in opredelitev namenske rabe prostora, jih ovrednotiti glede na varstvene cilje ohranjanja kulturne dediščine, krajine, narave (biotska raznovrstnost in naravnih vrednot) in varstva človekovega zdravja v vplivnem območju plana. Okoljsko poročilo je usmerjeno v optimizacijo vseh načrtovanih prostorskih ureditev, pri čemer je za doseganje razvojnih ciljev potrebno upoštevati vse varstvene zahteve prostora. Za doseganje ustreznih prostorskih rešitev so podani omilitveni ukrepi. Slednji morajo biti vključeni v projektne rešitve pri idejnih projektih ter na koncu vključeni v prostorski akt, v kolikor ukrepi zadevajo gradnjo ter obratovanje prostorskih ureditev.

I.3.1 Vsebina okoljskega poročila – metodološki pristop

Vsebina okoljskega poročila je predpisana z Uredbo o okoljskem poročilu in podrobnejšem postopku celovite presoje vplivov izvedbe planov na okolje (Uradni list RS, št. 73/05). Skladno s prilogo 1 dotične uredbe so v poročilu obravnavane naslednje krovne vsebine:

- podatki o planu,
- podatki o stanju okolja,
- podatki o okoljskih ciljih plana, merilih vrednotenja in metodah za ugotavljanje in vrednotenje vplivov plana,
- podatki o ugotovljenih vplivih plana in njihova presoja,
- predvideni načini spremljanja stanja okolja v času izvedbe plana,
- navedbe o izdelovalcih in morebitnih podizvajalcih okoljskega poročila,

- poljuden povzetek ugotovitev okoljskega poročila z obrazložitvijo.

Pri pripravi okoljskega poročila smo uporabili naslednje vire (podatki, dokumentacija):

- javno dostopni podatkov o stanju okolja,
- pridobljena prva mnenja nosilcev urejanja prostora,
- strokovne podlage za OPPN (Idejna zasnova rudarskega projekta - Strokovne podlage za izdelavo OPPN),
- ugotovitve na podlagi opravljenega terenskega ogleda.

Ključen del postopka priprave okoljskega poročila predstavlja prepoznavanje pomembnih vplivov izvedbe plana na okolje ter njihovo vrednotenje. S tem namenom je bilo izvedeno vsebinjenje (scoping), na podlagi katerega so bili v presojo vključeni tisti deli okolja, za katere je bilo ugotovljeno, da bi lahko izvedba plana, zaradi potencialnih okoljskih obremenitev, pomembno vplivala na zastavljene okoljske cilje.

Skladno z Uredbo o okoljskem poročilu in podrobnejšem postopku celovite presoje vplivov izvedbe planov na okolje je ugotovljenim vplivom, glede na značilnosti, določena vrsta in sicer:

Neposredni vpliv, če se s planom načrtuje poseg v okolje, ki na območju plana neposredno vpliva na izbrana merila vrednotenja;

Daljinski vpliv, če se s planom načrtuje poseg v okolje z vplivi, ki so posledica izvedbe plana in se zgodijo oddaljeno od posega v okolje;

Kumulativni vpliv, če se s planom načrtuje poseg v okolje, ki zanemarljivo vpliva na izbrana merila vrednotenja, ima pa skupaj z obstoječimi posegi v okolje ali s posegi, ki so načrtovani ali se izvajajo na podlagi drugih planov, velik vpliv na izbrana merila vrednotenja, ali kadar ima več posameznih za okolje zanemarljivih vplivov istega posega ali več posegov istega plana vpliv, katerega učinki na izbrana merila vrednotenja niso zanemarljivi;

Sinergijski vpliv, če se s planom načrtuje poseg v okolje z vplivi, ki so v celoti večji od vsote posameznih vplivov.

Prav tako so določeni velikostni razredi vplivov na uresničevanje okoljskih ciljev plana, ki imajo oznake od A do E z razredom X za primer, ko vplivov ni mogoče oceniti. Lestvica velikostnih razredov je prikazana v spodnji preglednici.

Preglednica 1: Velikostni razredi vrednotenja vplivov izvedbe plana na uresničevanje okoljskih ciljev plana.

Razred učinka	Opredelitev razreda učinka	Vrednotenje učinka
A	ni vpliva oz. je pozitiven vpliv	vpliv posega na spremembe elementov okolja je nedoločno majhen ali na meji zaznavnosti oziroma se bodo obstoječi vplivi zaradi posega pomembno zmanjšali, zato bo vpliv na elemente okolja pozitiven
B	vpliv je nebistven	vpliv posega na spremembe elementov okolja je v fizičnem in kakovostnem smislu zaznaven, vendar majhen
C	vpliv je nebistven zaradi izvedbe omilitvenih ukrepov	vpliv posega na spremembe elementov okolja je v fizičnem in kakovostnem smislu pomemben, vendar bo zaradi izvedbe omilitvenih ukrepov na koncu nebistven
D	vpliv je bistven	vpliv posega na spremembe elementov okolja je v fizičnem in kakovostnem smislu bistven
E	vpliv je uničujoč	vpliv posega na spremembe elementov okolja je v fizičnem in kakovostnem smislu uničujoč
X	ugotavljanje vpliva ni možno	Ugotavljanje vpliva zaradi izvedbe plana ni možno.

Velikosti razredi oziroma ocene vplivov izvedbe plana A, B in C pomenijo, da so vplivi izvedbe plana na uresničevanje izbranih okoljskih ciljev sprejemljivi. V primeru, da je ugotovljen velikostni razred C se podajo omilitveni ukrepi, ki se neposredno nanašajo na lastnosti plana in načrtovanih posegov v okolje in ob njihovem upoštevanju omogočajo, da vpliv izvedbe plana na okoljske cilje ni bistven. Ugotovljen vpliv izvedbe plana z velikostnim razredom D in E pomeni, da vplivi izvedbe plana za uresničevanje okoljskih ciljev niso sprejemljivi.

II. OPIS PLANA IN NJEGOVE GLAVNE ZNAČILNOSTI

II.1 Ime plana

Občinski podrobni prostorski načrt (OPPN 32-01) izkoriščanje mineralne surovine s sanacijo in predelavo gradbenih odpadkov Kaplja vas.

II.2 Izhodišča in cilji plana

Izhodišča in cilji plana izhajajo iz stanja in značilnosti prostorskega razvoja občine in so določeni z veljavnim prostorskim aktom, Odlokom o Občinskem prostorskem načrtu Občine Sevnica (Uradni list RS, št. 94/12, 100/12 - popr., 57/13, 1/16, 17/16) ter Odlokom o spremembah in dopolnitvah Odloka o Občinskem prostorskem načrtu Občine Sevnica (Uradni list RS, št. 33/18 in 70/19).

Investitor namerava skladno z namensko rabo, ki jo predvideva OPN Občine Sevnica, širiti pridobivalni prostor na obstoječi lokaciji kamnoloma Tržišče in nadaljevati z izkoriščanjem mineralne surovine (dolomita - tehničnega kamna in peska) na eni in predelavo nenevarnih gradbenih odpadkov, na drugi strani. Obe dejavnosti bosta potekali v enakem obsegu kot do sedaj.

Vse dejavnosti v kamnolomu se bodo izvajale znotraj območja predvidenega z OPPN. Glede na trenutne potrebe in lastniške odnose bo širitev pridobivalnega prostora manjša od predvidenega območja površin nadzemnega pridobivalnega prostora (LN) iz OPN. Skupno območje OPPN obsega ca. 15,4 ha površin, širitev pridobivalnega prostora se bo izvajala na ca. 3,7 ha površin. Preostale pridobivalne površine določene z OPN, ki niso predmet tega OPPN, bodo obdelane takrat ko bo izkazana potreba za širitev pridobivalnega prostora.

Nove ureditve torej ne predvidevajo večjih vsebinskih sprememb, ne ogrožajo naravnih vrednot, naravnih območij in biotske raznovrstnosti ter kulturne dediščine in se smiselno navezujejo na vse obstoječe ureditve :

- načrtuje se nadaljevanje pridobivanja dolomita oz. odpiranje novega kopa (širitev obstoječega kopa) s sprotno sanacijo in rekultivacijo, pridobivanje se bo izvajalo s tehnološko dovršeno mehanizacijo, katera zagotavlja minimalne vplive na okolje, izbrana odkopna metoda pa predstavlja okolju prijazno tehnologijo, ker omogoča sprotno sanacijo in rekultivacijo;
- načrtuje se tudi obdelava odpadkov, ki nastanejo pri gradbenih delih in se bodo zbirali in obdelovali v pridobivalnem prostoru kamnoloma;
- obseg in višina kamnoloma bosta omejena na način, da le ta ne bo viden iz širše okolice.

II.3 Umeščenost obravnavanega območja in načrtovane ureditve v prostor

II.3.1 Širši prostor obravnave

Obravnavano območje leži v JZ delu občine Sevnice, v dolini reke Mirne, J od regionalne ceste Trebnje – Mokronog – Boštanj (R1 215/1163), v bližini meje z občino Mokronog–Trebelno. Od Sevnice na SV je oddaljeno ca. 10 km (zračne črte), od Mokronoga na JZ ca. 4 km, od Trebnjega na JZ ca. 14,5 km in od Krmelja na S ca. 2,5 km. Območje je relativno redko poseljeno. Po podatkih statističnega urada za leto 2021 je v bližnjih naseljih (Tržišče in Kaplja vas) živelo 260 prebivalcev oz. 1,5 % prebivalcev občine Sevnica. Na ožjem območju obravnave ni prisotnih površinskih (tekočih ali stoječih) voda. Najbližji potok, potok Polona, je na najbližji točki od meje kamnoloma oddaljen ca. 160 m (proti Z). Zaradi prisotnosti karbonatnih kamenin se na območju nahajajo prsti tipa rendzine in rjave karbonatne prsti.

Severno od kamnoloma (ca. 185 m zračne črte) poteka državna cesta R1 215/1663 Trebnje-Mokronog-Boštanj. Dostopna pot (JP 595891) do kamnoloma je makadamska.

Slika 1: Prikaz širšega območja OPPN.

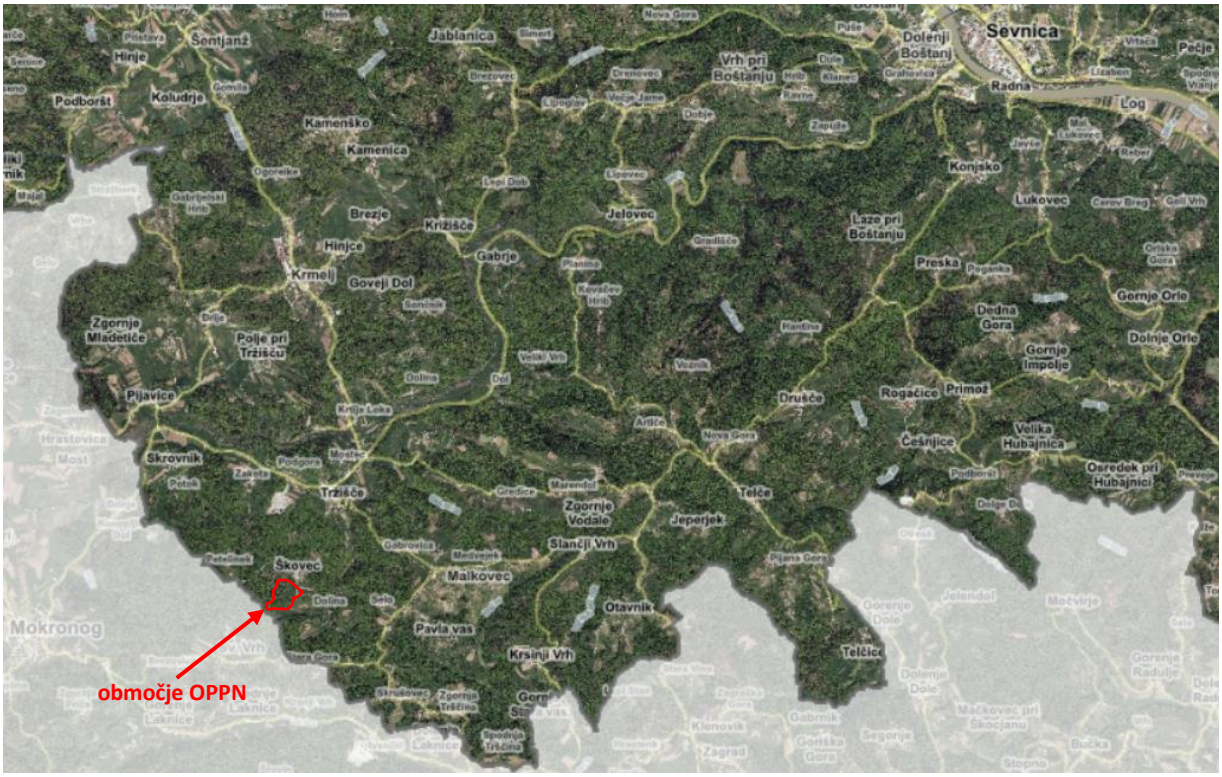

Vir podlage: PISO Sevnica

II.3.2 Ožji prostor obravnave

Slika 2: Prikaz območje OPPN ter obseg predvidene širitve – pregledna situacija.



Vir: Region, projektivni biro Brežice d.o.o.

Slika 3: Ureditvena situacija v času pridobivanja.

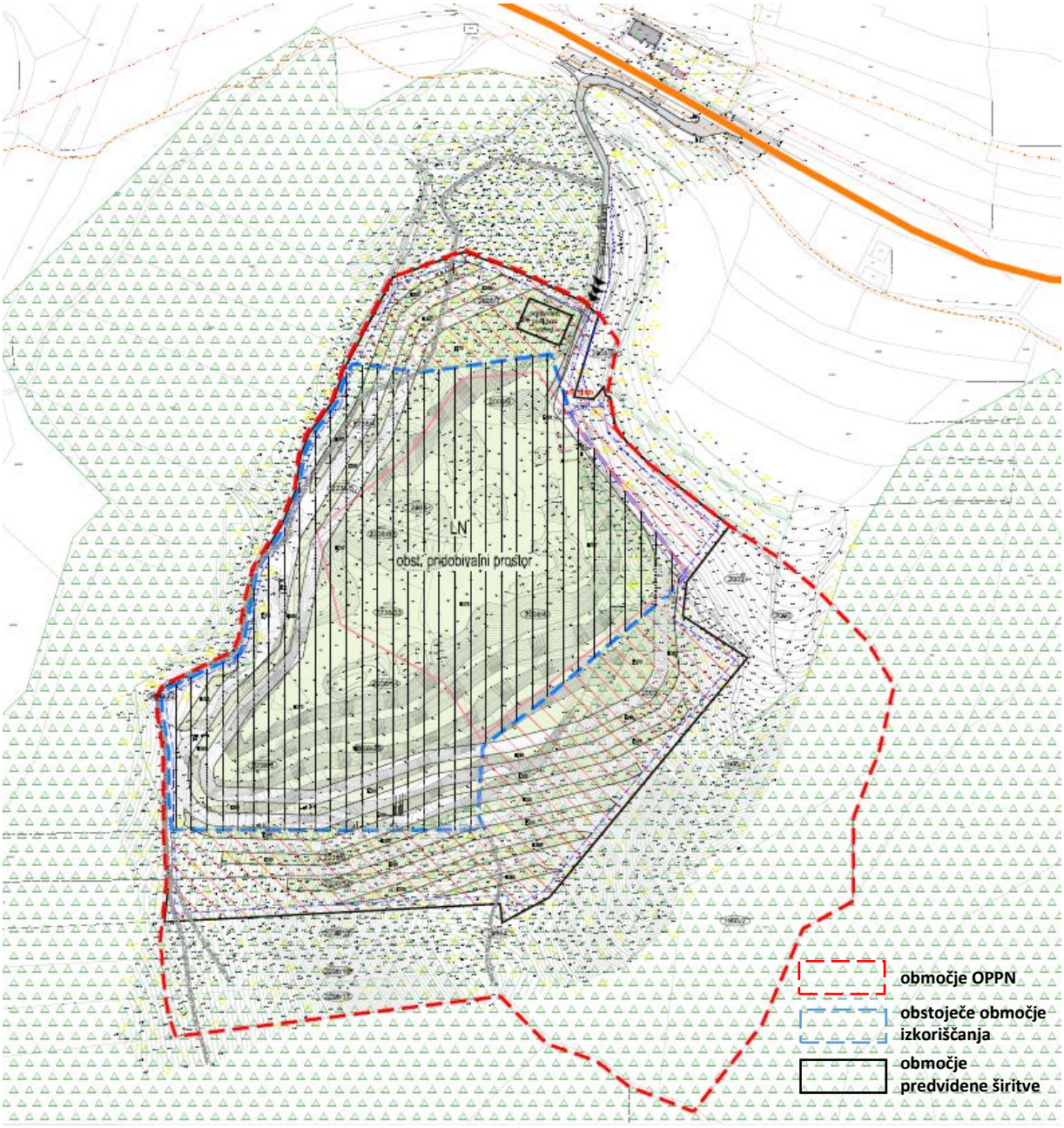

Vir: Region, projektivni biro Brežice d.o.o.

Območje površin nadzemnega pridobivalnega prostora (LN, KGV69.ru) po OPN Sevnica, ki se rešuje z OPPN-32-01, je skupne površine cca. 15,4 ha in obsega parcelne številke: 2008/7, 2008/3 (del), 2717/1 (del), 2008/6, 2862 (del), 2238/26 (del), 2238/6 (del), 2863, 2238/4, 2238/5, 2238/33, 2238/34, 2238/25, 2238/22 (del), 2238/8, 2008/4, 2003, 2000 (del), 2864 (del), 1995/1, 1995/2, 2238/9, 2238/12, 2238/13, 2238/16, 2238/17 vse k.o. 1397 Tržišče.

Obstoječa pridobivalna prostora PP Tržišče (2,88 ha) in PP Tržišče – širitev (2,97 ha) obsegata skupaj cca 5,85 ha (podatki iz Rudarske knjige).

Širitev pridobivalnega prostora je manjša od predvidenega območja površin nadzemnega pridobivalnega prostora (LN) iz OPN in se bo izvajala na cca. 3,75 ha površin (celotno predvideno območje širitve pridobivalnega prostora po OPN je površine cca. 9,5 ha).

Območje širitve pridobivalnega prostora, predmet tega OPPN je torej površine cca. 3,75 ha in obsega parcelne številke: del 2008/7, 2003, 2238/9, 2238/12, 2008/4, 2008/6, 2238/4, 2238/5, 2238/32, 2238/33, 2238/34, 2238/25, 2238/8, del 2863 in del 2864 vse k.o. 1397 Tržišče.

II.4 Skladnost z OPN

V skladu z Občinskim prostorskim načrtom občine je območje opredeljeno z oznako LN (KGV69.ru). To so površine nadzemnega pridobivalnega prostora oziroma območja mineralnih surovin-dolomita, ki so namenjene za izvajanje dejavnosti s področja izkoriščanja mineralnih surovin.

Kamnolom Tržišče v občini Sevnica razvija dolgoletno dejavnost pridobivanja dolomita – tehničnega kamna in razpolaga z vso infrastrukturo potrebno za neovirano pridobivanje in predelavo mineralne surovine. V delu območja obratuje že obstoječi kop Tržišče, za katerega je podeljena rudarska pravica in sklenjena koncesijska pogodba.

Celotno območje Kamnoloma Tržišče je v OPN Občine Sevnica po namenski rabi opredeljeno kot LN - površine nadzemnega pridobivalnega prostora, v enoti urejanja prostora – KGV69.ru in je predvideno za urejanje z OPPN.

Predvidena širitev pridobivalnega prostora, ki je predmet OPPN, se nahaja v neposrednem nadaljevanju obstoječega kopa Tržišče in v OPN predstavlja del enote urejanja prostora KGV69.ru - v delu predvidene širitve pridobivalnega prostora ima pobudnik urejene lastniške razmere; izdelane so tudi predhodne raziskave, katere ugotavljajo, da je predvidena lokacija širitve, glede kvalitete surovine, najprimernejša za nadaljnje pridobivanja mineralne surovine.

Dostop do kamnoloma je z obstoječe dostopne poti, katera omogoča dostop na predvideni osnovni plato in formiranje uvozov na etaže skladno s potrebami in bodočim razvojem kamnoloma.

Izdelava OPPN v enoti urejanja prostora KGV69.ru je skladna z določili OPN - predstavlja le nadaljevanje in razvoj obstoječe dejavnosti (pridobivanje dolomita – tehničnega kamna) z navezavo na obstoječe ureditve, kar je racionalno in ekonomično, vsekakor pa je pomembno in v širšem interesu lokalne skupnosti realizirati možnosti in ponuditi kvaliteten material iz lastnega kamnoloma.

Saniran in rekultiviran kamnolom bo ponovno gozdna površina.

Koncept ureditve, pridobivanja, sanacije in rekultivacije je zasnovan na način, da se v največji meri upoštevajo in izkoristijo že obstoječe danosti in ureditve v prostoru.

Namenska raba prostora:

- v času pridobivanja - površinsko pridobivanje rudnin, površine nadzemnega pridobivalnega prostora
- po sanaciji in rekultivaciji – gozdne površine

Vrste dopustnih gradenj:

- gradnja objektov
- rekonstrukcije objektov
- rušitve objektov
- spremembe namembnosti objektov ali njihovih delov (skladno z dopustnimi dejavnostmi)
- gradnja nezahtevnih in enostavnih objektov
- vzdrževanje objektov

Vrste dopustnih objektov:

Na območju OPPN so dovoljene naslednje vrste objektov skladno s predpisi, ki določajo klasifikacijo vrst objektov CC-SI glede na namen uporabe objektov in določajo merila za razvrščanje objektov glede na zahtevnost (danes: Uredba o razvrščanju objektov Ur. l. RS, št. 37/18):

Gradbeni inženirski objekti:

- lokalne ceste in javne poti, nekategorizirane ceste in gozdne ceste;
- objekti za pridobivanje in izkoriščanje mineralnih surovin;
- drugi gradbeni inženirski objekti, ki niso uvrščeni drugje (ograje; oporni zidovi; objekti za zadrževanje plazov);
- trajno reliefno preoblikovanje terena.

Nezahtevni in enostavni objekti:

- nadstrešnica do vključno 50 m²;
- gozdne ceste, pešpoti, kolesarske poti, jahalne steze;
- prometna signalizacija in prometna oprema;
- vkopani zadrževalniki in podobni objekti za akumulacijo vode prostornine do 2000 m³;
- ograje višine do 2,20 m;
- oporni zid višinske razlike med spodnjim in zgornjim zemljiščem do 2,00 m;
- utrjene površine, utrjene brežine;
- ekološki otoki, urbana oprema, objekti za oglaševanje in informacijski panoji;
- proizvod kot celota dan na trg (gradbiščni kontejner, sanitarni WC kontejner);
- merilna mesta za opazovanje naravnih pojavov, naravnih virov in stanja okolja.

Vrste dopustnih dejavnosti:
Na območju OPPN so dovoljene naslednje vrste dejavnosti skladno s predpisi, ki urejajo klasifikacijo dejavnosti (danes: Uredba o standardni klasifikaciji dejavnosti Ur. l. RS št. 69/07 in 17/08):

Kmetijstvo in lov, gozdarstvo, ribištvo
Dovoljeno je:

- gozdarstvo;
- gojenje gozdov in druge gozdarske dejavnosti;
- sečnja;
- storitve za gozdarstvo.

Rudarstvo
Dovoljeno je:

- pridobivanje kamna;
- storitve za drugo rudarjenje (raziskovalne storitve, jemanje vzorcev, geološka opazovanja, vrtanje in sondiranje).

II.5 Opis osnovnega koncepta razvoja kamnoloma

II.5.1 Način in koncept pridobivanja

Osnovna način in koncept pridobivanja dolomita delno ostaneta takšna kot pri dosedanjem odkopavanju in izkoriščanju mineralne surovine. Pridobivanje se izvaja s posameznih delovnih etaž višine 15 m in minimalne širine 7 m z ripanjem in odkopavanjem z bagrom ter občasno pikiranjem. Miniranje se izvaja zelo poredko. Za premetavanje dolomita z etaže, ki nima neposrednega dostopa do osnovnega platoja, se uporabljajo večinoma bagri. Pridobivanje dolomita se bo izvajalo od zgoraj navzdol, torej od vrha kamnoloma proti koti osnovnega platoja po posameznih etažah. Odkopavanje se izvaja občasno. V osnovnem projektu je bil določen naklon delovne etaže ca. $\alpha=65^{o}$, ki se je izkazal dovolj varen za stabilnost delovnih brežin kamnoloma. Varnostni steber zajema pas, ki je najmanj 5 m oddaljen od zunanje meje kamnoloma in tako omogoča izvedbo varovalnih ukrepov (ograja in table) za preprečitev dostopa na zgornji rob kamnoloma za ljudi in živali. Dela se bodo izvajala zgolj podnevi.

II.5.2 Razvoj kamnoloma in formiranje etaž

V kamnolomu bo po speljani širitvi zasnovano min. 6 etaž. Etaže bodo visoke 15 m, predvideni naklon končne brežine kopa pa ca. 50°, kar bo dokončno določeno s stabilnostnimi analizami v naslednjih fazah projektiranja. Delovni naklon brežin etaž je predviden do ca. 65°, končni pa prav tako do ca. 65°. Dokončni naklon in višina etaž pa bo določen oziroma verificiran glede na izdelano stabilnostno analizo v kasnejših fazah projektiranja. Širina delovne etažne ravnine oziroma berme je minimalno 7 m, zaključne (sanacijske) ko na njej ne bo več mehanizacije, pa bo minimalno 5 m. Izvedba odkopnih etaž, ki pomeni nadaljevanje oziroma širitve razvoja kamnoloma, bo izvedena z obstoječih dostopnih poti. Osnovni plato bo na koti največ do globine 270 m. Na delu parcele 2008/7 in delu parcele 2003 je predvidena deponija jalovine, ki se bo kasneje uporabila za sanacijo kamnoloma. Lokacije začasnih deponij za deponiranje predelane mineralne surovine bodo locirane skladno z razvojem kamnoloma na osnovnem platoju. Pridobivalni prostor je min. 5 m oddaljen od meje OPPN.

II.5.3 Dostop do kamnoloma

Dostopna cesta do novih etaž bo speljana z obstoječe makadamske gozdne ceste in platoja kamnoloma v obliki vmesnih ramp med etažami in tako ne bo posegala v varovalni pas in tako ne bodo vzpostavljene nove dostopne ceste. Vsekana bo v hribino in ne sme biti ožje od 4 m, na zunanji strani pa mora biti varnostni nasip višine 1 m. Največji naklon lahko znaša do 25%. Zunanja trasa kolesnic mora biti od roba brežine oddaljena najmanj 1,5 m in to za nasipom. Dostop do posamezne etaže se bo omogočil iz glavne dostopne kamnolomske ceste, s katere sta že speljani cesti na obstoječi etaži. Na vsaki etaži se po potrebi izvede obračališče v obliki razširitve oz. platoja, ki omogoča varno obračanja bagerja. Odpiranje novih etaž se bo začelo s posekom gozda in odstranitvijo odkrivke (humusa). Debelina odkrivke variira in je 15 do 300 cm.

II.5.4 Odvodnjavanje etaž

Nove etaže bodo rahlo nagnjene v severovzhodno smer, da bo voda, kar je ne bo pronicalo v hribino, lahko nemoteno poniknila.

II.5.5 Verifikacija stabilnosti etaž

Obstoječe brežine etaž kamnoloma Tržišče so stabilne. Začasni nakloni brežin kamnoloma se spreminjajo. Navedeni parametri etaž do sedaj niso povzročali težav s stabilnostjo brežin kamnoloma. Iz dosedanjega razvoja kamnoloma in že izdelane stabilnostne analize lahko zaključimo, da imajo delovne etaže ob predvideni višini in naklonu zadosten varnostni količnik. Odkopavanje oz. pridobivanje in predelava materiala se izvaja z vrtanjem in razstreljevanjem, odrivanjem materiala ter drobljenjem in sejanjem.

II.5.6 Razstreljevanje

Odkopavanje oziroma pridobivanje materiala v kamnolomu Tržišče se bo še naprej samo občasno (predvidoma 1x do 2x letno) izvajalo z vrtanjem in razstreljevanjem. Razstreljevanje ima tudi funkcijo drobljenja ali rahljanja dolomitnega kamninskega materiala. Vrtanje minskih vrtin in razstreljevanje se bo izvajalo z uporabo sodobnih in nadzorovanih metod ob uporabi strojne opreme za vrtanje vrtin srednjega premera ϕ 76-90 mm. Način injiciranja razstreliva v posameznih minskih vrtinah je milisekundni. Globine vrtin so že omejene z višino etaž (15 m), količina razstreliva na milisekundni interval pa je omejena z bližino objektov. Vplivi zaradi razstreljevanja na objekte v okolici (vodohran in ostanki stare cerkvice) ne smejo presegati dovoljenih mejnih vrednosti po DIN 4150.

II.5.7 Odrivanje materiala in transport

Po izvedenem odkopavanju z ripanjem, pikiranjem, bagrom ali samo občasno (1-2x letno) z odstrelom je potrebno material pripraviti za nakladanje in drobljenje ter sejanje v mobilni napravi. Odstreljeni material se z etaže odriva z bagrom na spodnjo etažo-premet materiala.

II.5.8 Drobljenje in sejanje s premičnimi stroji

Drobljenje in sejanje pridobljenega materiala, da dobimo ustrezne frakcije, se izvaja z ustreznimi drobilci. Drobljenje in sejanje se izvaja z mobilnimi drobilno sejalnim napravami. Z ozirom na relativno veliko letno proizvodnjo je primerna mobilna drobilno-sejalna naprava, ki se lahko prosto premika po osnovnem platoju glede na potrebe oziroma polmobilna, ko se po izvedenem razstreljevanju nabere dovolj surovine za drobljenje in sejanje. S primarnim drobljenjem in sejanjem je proces pridobivanja in predelave dolomita zaključen. Pridobljeni agregat se deponira na osnovnem platoju tako, da ne ovira dostopa na osnovni plato.

II.5.9 Predelava odpadkov

V kamnolomu se bo lahko izvajalo tudi zbiranje in predelava gradbenih odpadkov, za kar mora investitor pridobiti OVD. Del območja kamnoloma je možno izrabiti tudi za izvajanje dejavnosti ravnanja z gradbenimi odpadki in sicer za potrebe zbiranja in predelave gradbenih odpadkov. Zbiranje in predelava gradbenih odpadkov se mora sicer urediti skladno s predpisi, ki urejajo ravnanje z odpadki (Uredba o odpadkih (Uradni list RS, št. 37/15, 69/15 in 129/20), Uredba o ravnanju z odpadki, ki nastanejo pri gradbenih delih (Uradni list RS, št. 34/08)).

Predelava gradbenih odpadkov s pripadajočimi deponijami bo potekala na parcelah s parc. št. 2238/8 (del parcele-predelava, deponiranje in manipulacija), 2238/33(del parcel-deponiranje in manipulacija), 2238/34 (del parcele-deponiranje in manipulacija) in 2238/25 (del parcele-deponiranje in manipulacija), vse parcele k.o. Tržišče (1397). Parcele ležijo znotraj območja mineralnih surovin (LN) in so del kamnoloma Tržišče. Podrobnejša namenska raba parcel je opredeljena kot 50110 površine nadzemnega pridobivalnega prostora, po OPPN-32-01 gre za območje mineralnih surovin.

Naprava za predelavo gradbenih odpadkov bo postavljena na osnovnem platoju kamnoloma Tržišče na parceli št. 2238/8 k.o. Tržišče (1397), občina Sevnica in sicer na koti ca. 285 in kasneje do 270. Nameščena je na ustrezno vodo – nepropustno podlago.

Predelava nenevarnih gradbenih odpadkov se izvaja po postopku R5 v kombinaciji s postopkoma R12 in R13. Za potrebe morebitnega začasnega skladiščenja materiala po predelavi (po vrstah, po frakcijah) in zagotovitev ustreznega deponijskega prostora za odpadke, ki ostanejo po predelavi, bo temu namenjeno območje, ki leži na delu parcel št. 2238/8, 2238/25, 2238/33, 2238/34 vse v k.o. Tržišče (1397), občina Sevnica.

Izvor nenevarnih gradbenih odpadkov, ki bodo prevzeti v predelavo izhajajo iz virov iz skupine (17 – gradbeni odpadki in odpadki iz rušenja objektov – skupine 17 01 01, 17 01 02, 17 01 03, 17 01 07, 17 03 02, 17 05 04, 17 05 06, 17 05 08, 17 08 02 in 17 09 04) – iz gradbeništva, iz obrti, industrije, storitev in javnih ustanov, od izvajalcev javnih služb s komunalnimi odpadki.

II.5.10 Varovanje okolja

Kamnolom Tržišče zaradi svoje odmaknjenosti za okolje ne predstavlja posebej moteč dejavnik. Glede na to, da gre v tem primeru samo za širitev kamnoloma, dodaten vpliv k že obstoječim ne bo tako velik. Kljub vsemu pa mora nosilec rudarske pravice, za doseganje okoljevarstvenih ciljev pri izvajanju OPPN, zagotoviti, da bodo vsa dela in ostale aktivnosti pri izkoriščanju, opuščanju izkoriščanja in sanaciji in

rekultivaciji v ureditvenem območju OPPN potekala ob sočasnem izvajanju omilitvenih ukrepov. Po končanih delih se na območju kamnoloma ne sme odlagati odpadkov.

Sprotni sanacija in rekultivacija
Sanacijo kamnoloma, dostopnega platoja in dostopne ceste je potrebno izvajati sprotno in sicer najprej na severnem delu kamnoloma na zgornjih dveh etažah. Območje kamnoloma, ki sega izven območja določenega z OPN, se sanira v najkrajšem možnem času. Istočasno se ukine in sanira obstoječe dostopne poti s severnega območja kamnoloma. Na različnih etažah je potrebno postaviti premične PEHD bazene volumna 1 m^3 za zbiranje meteorne vode. Voda bo namenjena za vlaženje in bo tako preprečevala prekomerno zapraševanje okoliškega gozda in mlade vegetacije predvsem v času sušnega obdobja.

To pomeni, da bo potrebno na končne sanacijske etažne ravnine-berme, ki so široke približno 7 m, nasipati humus z začasnih deponij odkrivke. Debelina nasutega humusa naj bo do 0,5 m. Zatem se poseje travo in posadi avtohtone vrste drevja. Na robovih berm je potrebno izdelati varovalni nasip iz večjih kosov kamnine prekrite s travno rušo. Ob brežini je potrebno zasaditi vzpenjalke kot sta divja trta in bršljan.

Tudi vse ostale z izkoriščanjem v kamnolomu prizadete površine, je potrebno krajinsko ustrezno urediti oziroma ustrezno sonaravno sanirati.

Tehnična sanacija površin kamnoloma, kjer je pridobivanje zaključeno, se bo izvajalo sproti z zasutjem izkoriščenih delov kamnoloma in prekritjem s plastjo zemlje z začasnih deponij na platoju kamnoloma. Po končanem pridobivanju se te površine sanirajo v gozdna zemljišča s pogozdovanjem z avtohtonim grmičevjem in drevjem.

Sanacijo kamnoloma in etaž, osnovnega dostopnega platoja in dostopne ceste je potrebno izvajati sprotno. To pomeni, da bo potrebno na končne sanacijske etažne ravnine-berme, ki so široke 7 m, nasipati humus z začasnih deponij odkrivke. Debelina nasutega humusa naj bo od 0,3 do 0,5 m, ki se zatravi in posadi avtohtone vrste drevja. Na robovih berm je potrebno izdelati varovalni nasip iz večjih kosov kamnine, prekrite s travno rušo.

Pri izvajanju sanacije in biološke sanacije oziroma rekultivacije je potreben strokovni nadzor Zavoda za gozdove.

Na predelih, kjer posledic odkopavanja ni mogoče v celoti odpraviti, je potrebno izvesti ukrepe zavarovanja, da se izključi nevarnost za zdravje ljudi in živali.

II.6 Opis zasnove načrtovanih rešitev komunalne infrastrukture in načrtovanega grajenega javnega dobra ter njihovih zmogljivosti

II.6.1 Prometna ureditev

Dostopna cesta do novih etaž bo speljana z obstoječe makadamske gozdne ceste in platoja kamnoloma v obliki vmesnih ramp med etažami in tako ne bo posegala v varovalni pas in tako ne bodo vzpostavljene nove dostopne ceste. Vsekana bo v hribino in ne sme biti ožje od 4 m, na zunanji strani pa mora biti varnostni nasip višine 1 m. Največji naklon lahko znaša do 25%. Zunanja trasa kolesnic mora biti od roba brežine oddaljena najmanj 1,5 m in to za nasipom. Dostop do posamezne etaže se bo omogočil iz glavne dostopne kamnolomske ceste, s katere sta že speljani cesti na obstoječi etaži. Na vsaki etaži se po potrebi izvede obračališče v obliki razširitve oz. platoja, ki omogoča varno obračanja bagerja. Odpiranje novih etaž se bo začelo s posekom gozda in odstranitvijo odkrivke (humusa). Debelina odkrivke variira in je 15 do 300 cm.

II.6.2 Vodovodno omrežje

Na območju OPPN je obstoječe vodovodno omrežje. Za potrebe novega poslovnega objekta (delavnice, sanitarije, garderobe, skladišče za rezervne dele in orodje ter pisarna) se predvidi nove povezave in nove priključke.

II.6.3 Kanalizacija

Na območju OPPN padavinske vode razpršeno ponikajo, medtem ko je za komunalne odpadne vode urejena greznica. Za potrebe novega poslovnega objekta se predvidi nove kanalizacijske vode in priključke.

II.6.4 Elektroenergetsko omrežje

Na območju OPPN ni elektroenergetskega omrežja. Investitor bo na podlagi projektne dokumentacije v kratkem izvedel elektrifikacijo obstoječih kontejnerjev. Za potrebe novega poslovnega objekta se predvidi nove elektroenergetske povezave in priključke.

II.6.5 Omrežje zvez

Na območju OPPN ni vodov omrežja zvez, nove povezave in priključki niso predvideni.

III. IZHODIŠČA ZA PRIPRAVO OKOLJSKEGA POROČILA

III.1 Zakonske in strokovne podlage

Okoljsko poročilo za OPPN 32-01: Izkoriščanje mineralne surovine s sanacijo in predelavo gradbenih odpadkov Kaplja vas je izdelano na podlagi naslednjih zakonskih in podzakonskih podlag:

- *Zakon o varstvu okolja (ZVO-1) (Ur. l. RS, št. 39/20, 70/08, 108/09, 48/12, 57/12, 93/13, 56/15, 102/15, 30/16 in 158/20);*
- *Zakon o prostorskem načrtovanju (Ur. l. RS, št. 33/07, 108/09, 57/12, 109/12, 61/17 in 199/21);*
- *Uredba o okoljskem poročilu in podrobnejšem postopku celovite presoje vplivov izvedbe planov na okolje (Ur. l. RS, št. 73/05).*

V nadaljevanju poročila, pri parcialni obravnavi posameznih okoljskih elementov oz. sestavin, so zakonske oz. podzakonske podlage podrobneje navedene.

Strokovne podlage, ki so bile upoštevane pri izdelavi okoljskega poročila:

- *OPN Občine Sevnica (Ur. L. RS št. 33/18 in 70/19);*
- *OPPN 32-01: Izkoriščanje mineralne surovine s sanacijo in predelavo gradbenih odpadkov Kaplja vas – osnutek (REGION Projektivni biro Brežice d.o.o., št. projekta 3273/U-19, januar 2022);*
- *Rudarski projekt za izkoriščanje in sanacijo, kamnolom Tržišče – širitev obstoječega pridobivalnega prostora – idejna zasnova (GEOSTERN d.o.o., avgust 2019);*
- *Rudarski projekt za izvedbo - Izvedba ploščadi za predelavo gradbenih odpadkov v kamnolomu Tržišče in predelava gradbenih odpadkov (GEOSTERN d.o.o., februar 2015);*
- *Geološko – rudarsko poročilo o stabilnosti brežin v kamnolomu Tržišče (Geostern d.o.o., GR 4/21 DB, september 2021);*

III.2 Mnenja nosilcev urejanja prostora

Predmet pridobivanja prvih mnenj v zvezi z OPPN je bilo izkoriščanje mineralne surovine s sanacijo in predelava gradbenih odpadkov Kaplja vas. Mnenja nosilcev urejanja prostora predstavljajo pomemben dejavnik pri pripravi OPPN; ugotovitve, ki izhajajo iz prvih mnenj, je potrebno smiselno upoštevati pri pripravi dopolnjenega osnutka OPPN. V nadaljevanju so navedene smernice nosilcev urejanja prostora, ki so bile izdane na podlagi osnutka OPPN.

Preglednica 2: Seznam nosilcev urejanja prostora, ki so podali prvo mnenje v zvezi z OPPN.

	nosilec urejanja prostora	**številka in datum izdanega mnenja oz. smernic**
1.	Direkcija RS za vode	št.: 35020-41/2021-2-DRSV, Datum: 7.4.2021
2.	Ministrstvo za infrastrukturo RS	št.: 350-1/2021/74 (02731606), Datum: 16.3.2021
3.	Ministrstvo za obrambo RS, Uprava RS za zaščito in reševanje	št.: 350-40/2021-3-DGZR, Datum: 8.3.2021
4.	Ministrstvo za kulturo RS	št.: 35012-43/2021/3, Datum: 18.3.2021
5.	Ministrstvo za kmetijstvo, gozdarstvo in prehrano RS	št.: 3401-105/2008/63, Datum: 5.3.2021
6.	Zavod za gozdove Slovenije (OE Brežice)	št.: 350-5/21-2, Datum: 3.3.2021
7.	Zavod RS za varstvo narave	št.: 1-III-105/3-O-20/GK, Datum: 16.3.2021 (mnenje) št.: 1-lll-105/2-O-21/GK, Datum: 16.3.2021 (smernice)
8.	Ministrstvo za zdravje RS - Nacionalni inštitut za javno zdravje	št.: 354-31/2021-2 (256), Datum: 16.3.2021
9.	Občina Sevnica	št.: 3505-0001/2020, Datum: 1.4.2021
10.	Javno podjetje Komunala Sevnica d.o.o.	št.: 352-48/21, Datum 3.3.2021

Direkcija RS za vode

Številka: 35020-41/2021-2-DRSV, Datum: 7.4.2021

1. Pri načrtovanju prostorskih ureditev je treba upoštevati usmeritve za načrtovanje, podane v Občinskem prostorskem načrtu Občine Sevnica.
2. V projektni dokumentaciji za pridobitev gradbenega dovoljenja mora biti tekstualno in grafično ustrezno obdelana in v ustreznem merilu prikazana ureditev na obravnavanih parcelah na geodetski kotirani in katastrski situaciji, iz katere bo razvidna dispozicija obstoječih in načrtovanih objektov, ureditev okolice, vsa obstoječa in načrtovana komunalna infrastruktura.
3. Projektna rešitev odvajanja in čiščenja padavinskih in komunalnih odpadnih vod mora biti usklajena z Uredbo o odvajanju in čiščenju komunalne odpadne vode (Uradni list RS, št. 98/15), Uredbo o emisiji snovi in toplote pri odvajanju odpadnih voda v vode in javno kanalizacijo (Uradni list RS, št. 64/12 in spremembe).
4. Projektne rešitve predelave in deponije gradbenih odpadkov ter sanacije in rekultivacije kamnoloma morajo biti v skladu z Uredbo o obremenjevanju tal z vnašanjem odpadkov (Uradni list RS, št. 34/08 in 61/11), Uredbo o ravnanju z odpadki iz rudarskih in drugih dejavnosti izkoriščanja mineralnih surovin (Uradni list RS, št. 43/08 in 30/11).
5. Območje predmetne gradnje se nahaja na erozijskem območju, kjer veljajo običajni zaščitni ukrepi in plazljivem območju velike verjetnosti pojavljanja plazov. Pred nadaljnjim načrtovanjem je potrebno pridobiti mnenje geomehanika in zaključke geomehanskega poročila dosledno upoštevati. Pri načrtovanju, gradnji in uporabi na območju OPPN je potrebno upoštevati prepovedi in omejitve v skladu z določili 87., 88. in 89. člena Zakona o vodah. Na ureditvenem območju je potrebno zagotoviti stabilnost brežin, odvodnjavanje in preprečevanje erozije, v skladu z geomehanskim poročilom.
6. Za vso škodo, ki bi nastala na vodnem režimu zaradi neustrezne ali nekvalitetne izvedbe del ali projekta, je v celoti odgovoren investitor.
7. V času izkoriščanja je potrebno zagotoviti vse potrebne varnostne ukrepe in tako organizacijo, da bo preprečeno onesnaževanje voda, izlitje nevarnih tekočin na prosto, ali v zemljo.
8. V projektu je treba prikazati oziroma opisati mesto deponije viška zemeljskega in gradbenega materiala. Višek izkopanega materiala ni dovoljeno nekontrolirano odlagati na teren in z njim zasipavati struge in poplavnega prostora vodotokov. Začasne deponije morajo biti locirane in urejene tako, da ni oviran odtok vode, imeti morajo urejen odtok padavinskih voda in morajo biti zaščitene pred erozijo in odplavljanjem materiala.
9. Predvideti je potrebne ureditve po končani eksploataciji. V sklopu sanacije in rekultivacije je potrebno odstraniti vse za potrebe izvajanja del postavljene provizorije in odstraniti vse ostanke začasnih deponij. Vse z izkoriščanjem v kamnolomu prizadete površine je potrebno krajinsko ustrezno urediti oziroma ustrezno sonaravno sanirati.

Ugotovitve:
Izvedba OPPN verjetno ne bo pomembneje vplivala na okolje z vidika upravljanja z vodami. Na podlagi pregledane dokumentacije DRSV ocenjuje, da za OPPN 32-01 z vidika upravljanja z vodami ni treba izvesti celovite presoje vplivov na okolje.

Upoštevanje smernic: smernice so upoštevane v OPPN in OP. V OP so podani omilitveni ukrepi oz. priporočila.

Ministrstvo za infrastrukturo RS

Številka: 350-1/2021/74 (02731606), Datum: 16.3.2021

Po podatkih iz Rudarske knjige Ministrstvo za infrastrukturo ugotavlja, da obstoječa pridobivalna prostora PP Tržišče (2,88 ha) in PP Tržišče - širitev (2,97 ha) obsegata skupaj cca 5, 85 ha. V gradivu je navedena skupna površina urejanja z OPPN cca 15,4 ha, ki vključuje predvideno širitev cca 10 ha, kar pa ni skladno z navedbo v predmetnem gradivu, ker bi morala biti skupna površina OPPN približno 15,85 ha

Ugotovitve:
Glede na to, da se znotraj pridobivalnega prostora predvideva poleg izkoriščanja mineralne surovine tudi druge dejavnosti Ministrstvo za infrastrukturo predlaga, da se v skladu s 93. členom Zakona o rudarstvu (Uradni list RS, št. 14/14 - uradno prečiščeno besedilo in 61/17 - GZ) »graditev in drugi posegi v območjih rudniških prostorov« pridobi vsa potrebna dovoljenja in upošteva določbe koncesijske pogodbe. Znotraj pridobivalnega prostora se lahko izvajajo le dela, ki so v skladu z Zakonom o rudarstvu. Za legalno izkoriščanje mineralne surovine je potrebno pridobiti koncesijo za izkoriščanje mineralne surovine po Zakonu o rudarstvu. Pri ugotavljanju ustreznih zalog pa je potrebno upoštevati zahteve 2.3.3 točke Državne rudarske strategije, objavljene na spletni strani Ministrstva za infrastrukturo.

Upoštevanje smernic (mnenja): smernice (mnenje) so upoštevane v OPPN in OP. V OP so podani omilitveni ukrepi oz. priporočila.

Ministrstvo za obrambo RS, Uprava RS za zaščito in reševanje

Številka: 350-40/2021-3-DGZR, Datum: 8.3.2021

Pri pripravi OPPN izkoriščanje mineralne surovine s sanacijo in predelavo gradbenih odpadkov Kaplja vas je treba s področja varstva pred naravnimi in drugimi nesrečami smiselno upoštevati naslednje smernice:

- opredeliti in upoštevati je treba vse naravne omejitve kot so poplavnost in visoka podtalnica, erozivnost ter plazovitost terena ter temu primerno načrtovati in opredeliti potrebne ukrepe, ki morajo biti upoštevani pri izvedbi prostorskega akta oziroma navesti ustrezne hidrološke in geološke raziskave glede poplavnosti, visoke podtalnice ter erozivnosti in plazovitosti, iz katerih izhajajo potrebni ukrepi (v odloku je treba opredeliti ali območje urejanja leži oziroma ne leži na ogroženem območju). Glede posegov v prostor in dejavnosti na območja poplav in z njimi povezane erozije je treba upoštevati določbe Uredbe o pogojih in omejitvah za izvajanje dejavnosti in posegov v prostor na območjih, ogroženih zaradi poplav in z njimi povezane erozije celinskih voda in morja (Uradni list RS, št. 89/08);
- opredeliti je treba projektni pospešek tal (potresna varnost) ter temu primerno načrtovati tehnične rešitve gradnje;
- opredeliti je treba ali obstaja možnost razlitja nevarnih snovi in temu primerno načrtovati način gradnje.

Pri pripravi OPPN izkoriščanje mineralne surovine s sanacijo in predelavo gradbenih odpadkov Kaplja vas je treba s področja varstva pred požarom smiselno upoštevati naslednje smernice:

- opredeliti je treba morebitne ukrepe zaradi požarne ogroženosti okolja;
- opredeliti je treba dopustna požarna tveganja, ki so povezana s povečano možnostjo nastanka požara zaradi uporabe požarno nevarnih snovi in tehnoloških postopkov v objektih na predvidenem področju, ki bodo namenjeni poslovni in storitveni dejavnost ter možnosti

širjenja požara na morebitna sosednja poselitvena območja ter požarna tveganja zaradi požarne ogroženosti naravnega okolja;
- opredeliti je treba ukrepe za izpolnitev zahtev varstva pred požarom podanih v 22. in 23. členu Zakona o varstvu pred požarom (Uradni list RS, št. 3/07-UPB, 9/11, 83/12 in 61/17-GZ) in pri tem upoštevati tudi določila:
  - 3. člena Pravilnika o požarni varnosti v stavbah (Uradni list RS, št. 31/04, 10/05, 83/05, 14/07, 12/13 in 61/17-GZ) – zaradi zagotovitve potrebnih odmikov od meje parcel in med objekti ter potrebnih protipožarnih ločitev z namenom preprečitve širjenja požara na sosednje objekte;
  - 6. člena Pravilnika o požarni varnosti v stavbah (Uradni list RS, št. 31/04, 10/05, 83/05, 14/07, 12/13 in 61/17-GZ) in zahteve od 3. do 12. člena II. in III. poglavja Pravilnika o tehničnih normativih za hidrantno omrežje za gašenje požarov (Uradni list SFRJ, št. 30/1991, Uradni list RS, št. 83/05) – zaradi zagotovitve virov vode za gašenje;
  - 6. člena Pravilnika o požarni varnosti v stavbah (Uradni list RS, št. 31/04, 10/05, 83/05, 14/07, 12/13 in 61/17-GZ) – zaradi zagotovitve neoviranih in varnih dovozov, dostopov ter delovnih površin za intervencijska vozila.

Ugotovitve:
Uprava RS za zaščito in reševanje ni državni nosilec urejanja prostora, ki bi sodeloval pri celoviti presoji vplivov na okolje in na podlagi Zakona o varstvu pred naravnim in drugimi nesrečami (Uradni list RS, št. 51/06-UPB1, 97/10) in Zakona o varstvu pred požarom (Uradni list RS, št. 3/07-UPB, 9/11, 83/12 in 61/17-GZ) ni pristojna za izdajo mnenj o verjetnosti pomembnejših vplivov na okolje.

Ministrstvo za kulturo RS

Številka: 35012-43/2021/3, Datum: 18.3.2021

Skladno z drugim odstavkom 74. člena Zakona o varstvu kulturne dediščine (Uradni list RS, št. 16/08, 123/08, 8/11 - ORZVKD39, 90/12, 111/13, 32/16 in 21/18 - ZNOrg) je treba v postopkih priprave in sprejemanja planov presojati tudi vplive plana na arheološke ostaline. V primeru, da bi se s planom določal ali načrtoval poseg v okolje, za katerega je treba izvesti presojo vplivov na okolje (Uredba o vrstah posegov v okolje, za katere je treba izvesti presojo vplivov na okolje, Uradni list RS, št. 51/14, 57/15 in 26/17, v nadaljevanju: Uredba PVO), in obstoječi podatki ne omogočajo presoje vplivov na arheološke ostaline, je za tak plan treba izvesti predhodne arheološke raziskave za oceno potenciala. Podrobnejše usmeritve glede predhodnih arheoloških raziskav in presoje vplivov plana na arheološke ostaline so opredeljene v splošnem delu smernic za načrtovanje občinskih podrobnih prostorskih aktov z vidika varstva kulturne dediščine. V primeru, da se s planom načrtuje poseg v okolje, za katerega je treba izvesti presojo vplivov na okolje na podlagi Uredbe PVO, menimo, da obstaja verjetnost pomembnejših vplivov izvedbe plana na arheološke ostaline.

Ugotovitve:
V samem območju urejanja ni enot nepremične kulturne dediščine. Konkretnih smernic za načrtovanje, ki bi izhajale iz varstvenih režimov, nimamo.

Ministrstvo za kmetijstvo, gozdarstvo in prehrano RS

Številka: 3401-105/2008/63, Datum: 5.3.2021

in

Zavod za gozdove Slovenije (Območna enota Brežice)

Številka: 350-5/21-2, Datum: 3.3.2021

S strani nosilcev urejanja prostora so bile podane sledeče smernice:

1. Po končanem izkoriščanju je na območju kamnoloma potrebno ponovno osnovati gozd. Z izkoriščanjem prizadeti gozdni prostor mora biti po končani eksploataciji ustrezno saniran, v smislu ekološke in funkcionalne skladnosti (pogozditev z ustreznimi vrstami, utrjevanje brežin).
2. Pri širitvi kamnoloma ni dovoljeno posegati v gozd izven območja, opredeljenega v občinskem podrobnem prostorskem načrtu (sečnja zaradi gradbenih dovozov, gradnje pomožnih objektov). Prepovedano je vsako zasipavanje in odlaganje materiala v okoliške gozdove in odstranjevanje zarasti.
3. Dostop na sosednja gozdna zemljišča mora biti zagotovljen v času priprave in v času izkoriščanja kamnoloma.
4. Pri poseku in spravilu lesa se mora upoštevati določila Pravilnika o izvajanju sečnje, ravnanju s sečnimi ostanki, spravilu in zlaganju gozdnih lesnih sortimentov (Uradni list RS št. 55/94 in dalje) in Uredbo o varstvu pred požari v naravnem okolju (Uradni list RS št. 4/06).
5. Krčitev gozda - posek dreves se lahko izvede po pridobitvi dovoljenja za izkoriščanje ob predhodni označitvi in evidentiranju gozdnega drevja, ki ga izvede Zavod. Zavod izda na podlagi dokončnega dovoljenja ugotovitveno odločbo, v kateri se določita količina in struktura dreves za posek.

Ugotovitve:
Z vidika pristojnosti Zavoda za gozdove Slovenije izvedba OPPN ne bo imela pomembnih vplivov na okolje.

Upoštevanje smernic: smernice so upoštevane v OPPN in OP. V OP so podani omilitveni ukrepi oz. priporočila.

Zavod RS za varstvo narave

Številka: 1-111-105/3-0-20/GK, Datum: 16.3.2021 (mnenje)

Številka: 1-lll-105/2-0-21/GK, Datum: 16.3.2021 (smernice)

A. Mnenje o obveznosti presoje sprejemljivosti plana na varovana območja
Po pregledu predložene dokumentacije je bilo ugotovljeno, da območje plana in njegovega daljinskega vpliva leži izven posebnega varstvenega območja (območje Natura 2000) in zavarovanega območja. Zato je bila podana ocena, da presoje sprejemljivosti vplivov izvedbe plana v naravo na varovana območja ni treba izvesti.

B. Ocena verjetnosti pomembnejših vplivov izvedbe plana na naravne vrednote in biotsko raznovrstnost
Ocenjujemo, da plan verjetno ne bo pomembno vplival na naravne vrednote in biotsko raznovrstnost.

Ugotovitve:
Na obravnavanem območju ni varovanih območij, območij naravnih vrednot ali območij pomembnih za biotsko raznovrstnost. Izdelava naravovarstvenih smernic in naravovarstvenega mnenja ni potrebna. V postopku pridobitve gradbenega dovoljenja za objekte na tem območju pridobitev naravovarstvenih pogojev ni potrebna.

Ministrstvo za zdravje RS - Nacionalni inštitut za javno zdravje

Številka: 354-31/2021-2 (256), Datum: 16.3.2021

Podane so bile naslednje smernice:

Zrak
V zvezi z obratovanjem kamnoloma in predelavo gradbenih odpadkov je treba izvajati ukrepe za preprečevanje prašenja. Smiselno naj se uporabijo določila Uredbe o preprečevanju in zmanjševanju emisije delcev iz gradbišč, Uradni list RS, št. 21/11.

Hrup
Hrup naj se pri viru zmanjša do najmanjše možne mere. Prepreči naj se širjenje hrupa z območja kamnoloma do bližnjih stanovanjskih hiš/ stavb z varovanimi prostori.

Opozarjamo, da je Uredba o mejnih vrednostih kazalcev hrupa v okolju v ustavni presoji in menimo, da ta uredba zdravja ljudi pred hrupom ne ščiti v zadostni meri. Zato pri ocenjevanju vplivov hrupa na prebivalce v soseski predlagamo previdnost. Priporočamo, da se posege v prostor načrtuje tako, da bodo vplivi hrupa na prebivalce čim manjši. Skladno z zahtevo Evropske komisije, priporočili Svetovne zdravstvene organizacije in vsebino osnutka Strategije prostorskega razvoja Slovenije 2050, moramo postopno in dolgoročno zmanjševati število prebivalcev, ki živijo v okolju, ki je s hrupom obremenjeno nad 55 dBA podnevi in 50 dBA ponoči. Postopno in dolgoročno naj bi zato zagotovili za čim več prebivalcev pogoje za območje II. stopnje varstva pred hrupom. V vsakem primeru se je treba izogibati stika območja gospodarske dejavnosti, prometne infrastrukture z območjem stavb z varovanimi prostori (stanovanja, vrtci, šole, bolnišnice, ipd.).

Vode
Prostori in mesta, kjer se bodo med gradnjo, obratovanjem in opustitvijo pretakale, skladiščile, uporabljale nevarne snovi, njihova embalaža in ostanki, vključno z začasnim skladiščenjem nevarnih odpadkov (npr. motorna goriva, olja in maziva, pesticidi) morajo biti urejeni kot zadrževalni sistem – lovilna skleda, brez odtokov, neprepustna za vodo, odporna na vse snovi, ki se v njej nahajajo, dovolj velika, da zajemajo vso morebiti razlito ali razsuto količino snovi oziroma tekočin.

V enakem smislu zadrževalnega sistema je treba zagotoviti tudi zajem požarnih voda, kadar obstaja kakršnakoli verjetnost onesnaženja požarnih voda (posledično tudi površinskih in podzemnih voda ter tal) z nevarnimi snovmi.

Prometne ceste, manipulativne in intervencijske površine in površine mirujočega prometa (npr. parkirišča za delovne stroje, tovorna vozila) morajo biti utrjene, odvajanje onesnaženih padavinskih voda s teh površin mora biti urejeno preko zadrževalnikov, usedalnikov, lovilnikov olj.

Minimalni obseg vsebin, ki morajo biti v zvezi z vplivi na zdravje ljudi obravnavane v okoljskem poročilu
Minimalni obseg vsebin, ki morajo biti v zvezi z vplivi na zdravje ljudi obravnavane v okoljskem poročilu je naslednji:

- onesnaženje zraka,
- hrup,
- vibracije,
- vplivi na podzemne vode, vključno z vplivi na oba izvira, ki se uporabljata za lastno oskrbo s pitno vodo,
- vpliv na oskrbo s pitno vodo.

Upoštevanje smernic: smernice so upoštevane v OPPN in OP. Vse izpostavljene vsebine so obravnavane v okoljskem poročilu, v okviru katerega so tudi podani omilitveni ukrepi oz. priporočila.

Občina Sevnica

Številka: 3505-0001/2020, Datum: 1.4.2021

Vsebine Občinskega podrobnega prostorskega načrta 32-01: Izkoriščanje mineralne surovine s sanacijo in predelavo gradbenih odpadkov Kaplja vas, ID2028 si objavljene na spletni strani:
https://www.obcina-sevnica.si/sl/prostorski-portal/prostorski-akti/2021 011807371887 /oppnza-izkoriscanje-mi neralne -surovine-s-sanacijo-in-predelavo-gradbenih-odpadkov-kaplja-vasoppn- 3201

Ugotovitve:
V nadaljnjih postopkih morajo biti upoštevane določbe OPN Sevnica ter vsi predhodni pogoji in podane usmeritve strokovnih služb Občine Sevnica.

Javno podjetje Komunala Sevnica d.o.o.

Številka: 352-48/21, Datum: 3.3.2021

Smernice oz. pogoji:

1. NUP zahteva, da je najmanjši odmik cevi zasebnega vodovoda od spodnjega roba podzemnih temeljev ali podzemnih objektov znaša 1,5 m, merjeno po horizontalni kateti pravokotnega trikotnika, ki ima začetek 30 cm pod dnom cevi v osi vodovoda in oklepa z diagonalo, ki se konča na robu temelja ali objekta, kot 35 °.
2. Pri izvedbi del na območju zasebnega vodovoda, ki lahko škodno vplivajo na vodovodne objekte in naprave, je potrebno pred začetkom del pri upravljavcu pridobiti podatke o poteku vodovoda s pogoji za izvedbo del.
3. Na vodovodnih napravah se ne sme graditi, postavljati objekte ali nasipati material, ki bi lahko povzročil poškodbe na vodovodu ali oviral njegovo delovanje in vzdrževanje.
4. V primeru nastalih poškodb je povzročitelj škode dolžan nemudoma obvestiti upravljavca o kraju, času in vrsti poškodbe, ter upravljavcu naročiti popravilo in poravnati stroške popravila nastale poškodbe in stroške odtečene vode. V nasprotnem primeru upravljavec stroške sanacije in popravila, po izstavitvi opomina in neporavnavi le tega, izterja po sodni poti.
5. V primeru vzdrževalnih del na zasebnem vodovodu je potrebno dovoliti kakršenkoli poseg, ki ga zahteva redno vzdrževanje komunalnih vodov. Investitor sam krije stroške posega v sklopu rednih vzdrževalnih del in ne zahteva od upravljavca komunalnih vodov vzpostavitev objektov, ki so bili tekom posega poškodovani, v prvotno stanje.

Upoštevanje smernic oz. pogojev: smernice oz. pogoji so upoštevani v OPPN in OP. V OP so podani omilitveni ukrepi oz. priporočila.

IV. OPIS OBSTOJEČEGA STANJA OKOLJA V KATEREGA SE POSEG UMEŠČA OZ. DELI OKOLJA NA KATERE BI POSEG LAHKO POMEMBNO VPLIVAL

IV.1 Osnovne značilnosti lokacije posega

IV.1.1 Meteorološke značilnosti

Za prikaz oz. analizo meteoroloških značilnostih smo uporabili podatke klimatološke postaje Malkovec. Slednja je od obravnavanega območja oddaljena ca. 1,6 km (smer JV). Glede na majhno oddaljenost med območjema in kljub razliki v nadmorski višini (klimatološka postaja Malkovec leži ca. 100 m višje od območja kamnoloma) lahko sklepamo, da se meteorološke značilnosti med območjema bistveno ne razlikujejo.

Slika 4: Oddaljenost kamnoloma Kaplja vas od klimatološke postaje Malkovec.

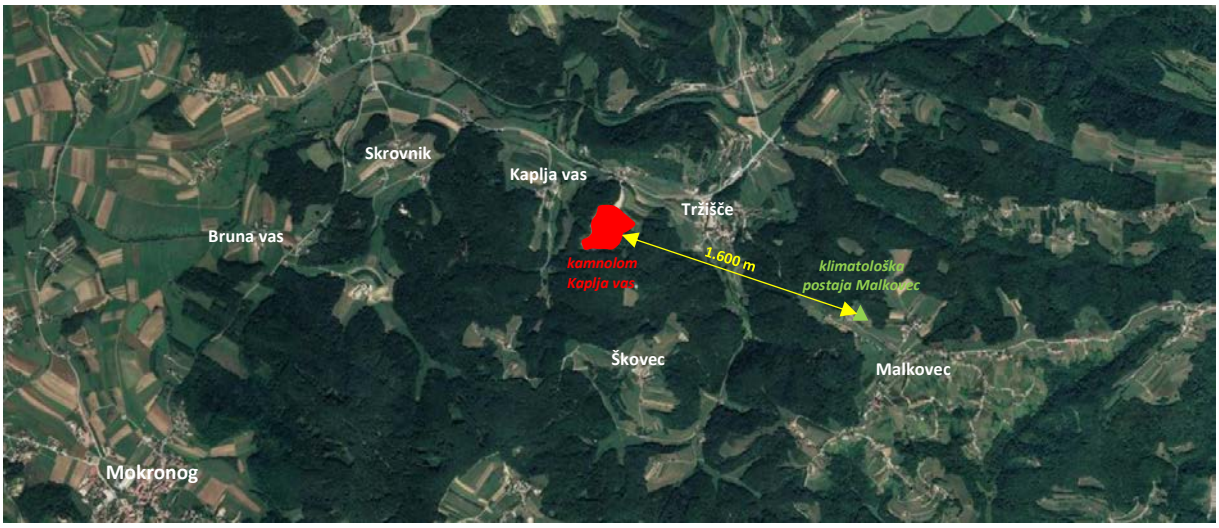

Grafikona 1 in 2: Podatki o povprečni temperaturi in količini padavin ter vetrne razmere na klimatološki postaji Malkovec v obdobju 2000–2021.

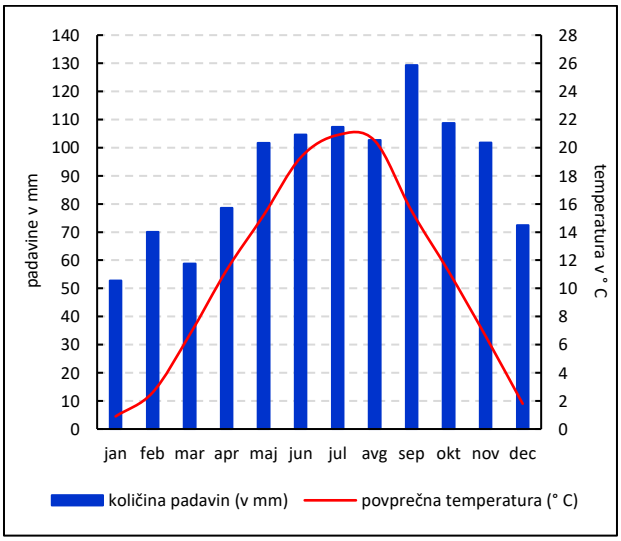

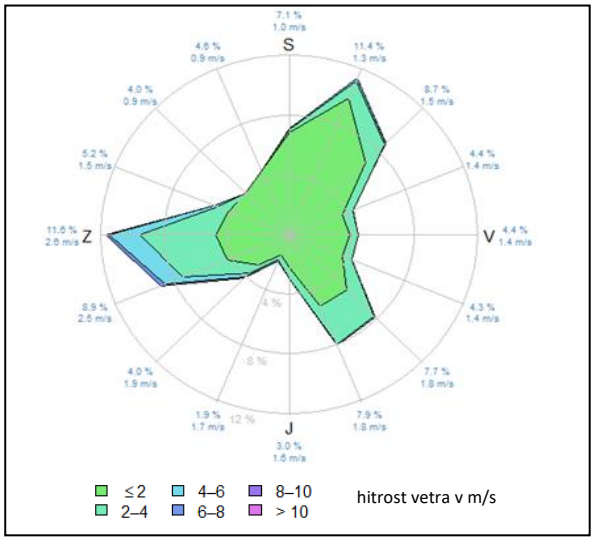

Obravnavano območje spada k zmerno celinskemu podnebju. Ima pa značilnosti tako podtipa osrednje Slovenije (povprečna letna količina padavin se giblje med 1.000 in 1.300 mm) kot podtipa vzhodne Slovenije (v zadnjih 20-ih letih je povprečna aprilska temperatura nekoliko višja od povprečne oktobrske temperature).

V obdobju 2000–2021 je bila povprečna letna temperatura zraka na klimatološki postaji Malkovec 11,0 °C. Najnižja povprečna mesečna temperatura je bila januarja (0,9 °C), najvišja pa julija in avgusta, ko je dosegla oz. presegla 20,5 °C.

Povprečna letna količina padavin je znašala nekaj manj kot 1.100 mm (1.089,2 mm). Največ padavin je padlo v jesenskih mesecih (ca. 340 mm), najmanj v zimskih (manj kot 200 mm).

Na obravnavanem območju so najizrazitejši Z in SV vetrovi. Povprečna hitrost vetra se giblje ok. 1.1 m/s. Pogostost pojavljanja brezvetrja je 0,) %.

IV.1.2 Hidrološke in hidrogeološke značilnosti

IV.1.2.1 Površinske vode

Slika 5: Površinski vodotoki na širšem območju kamnoloma Kaplja vas.

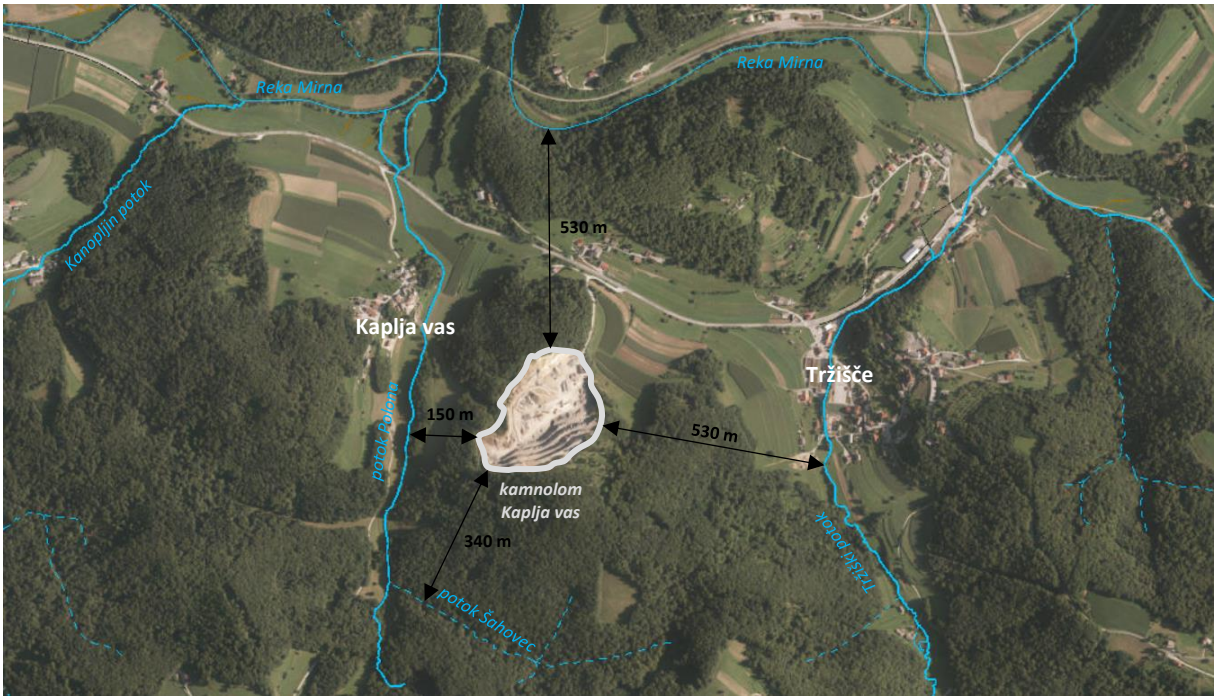

Vir podlage in podatkov: Atlas okolja

Na ožjem območju obravnave ni prisotnih površinskih (tekočih ali stoječih) voda. Najbližji potok, potok Polona, je na najbližji točki od meje kamnoloma oddaljen ca. 160 m (proti Z), potok (občasnega značaja) Šahovec ca. 340 m (proti J), Tržiški potok (proti V) in reka Mirna (proti S) pa nekaj več kot 500 m.

IV.1.2.2 Podzemne vode

Z vidika klasifikacije vodnih teles podzemnih voda spada obravnavano območje v vodno telo »Posavsko hribovje do osrednje Sotle«. Obravnavano območje se ne nahaja na vodovarstvenem območju. Na JZ

(ca. 120 m oz. 200 od meje kamnoloma) se nahajata vodna vira (izvira) – izdano vodno dovoljenje za lastno oskrbo s pitno in tehnološko vodo.

Slika 6: Lokacija vodnih virov (izvirov) za katera je izdano vodno dovoljenje.



Vir podlage in podatkov: Atlas okolja

IV.1.3 Geološke značilnosti

Slika 7: Geološke značilnosti obravnavanega območja.

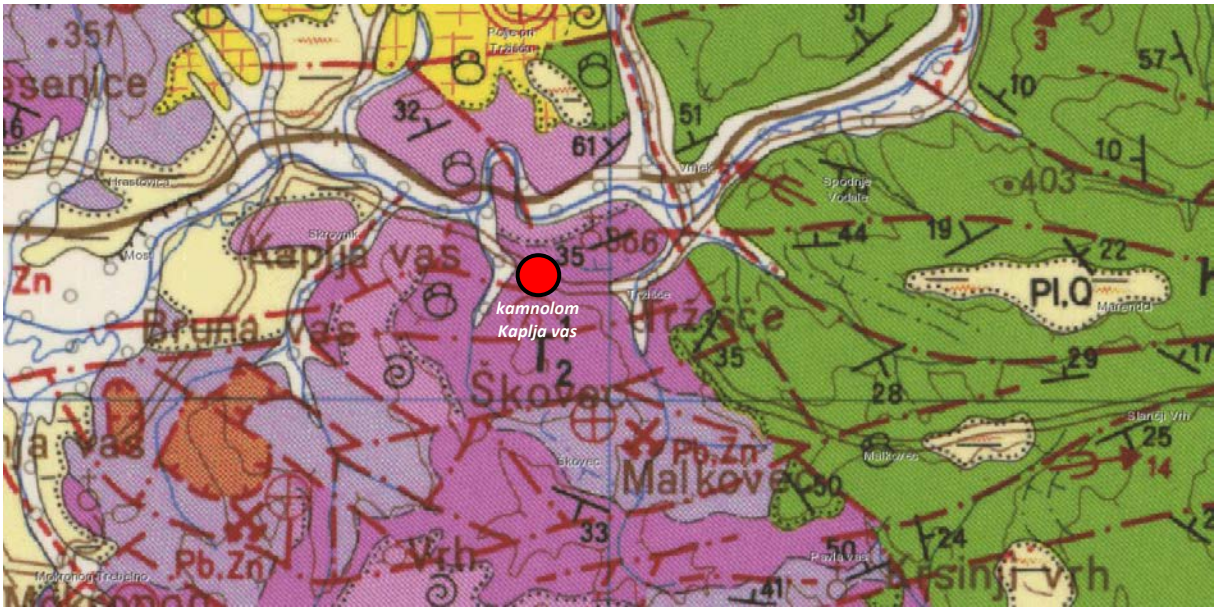

Vir: Geodetski zavod Slovenije – osnovna geološka karta

Z inženirsko geološkim kartiranjem je bilo ugotovljeno, da kamnolom Tržišče gradi temno do svetlo siv plastovit dolomit. Dolomit je glede na Osnovno geološko karto srednje triasne T_2^1 starosti – anizijska stopnja.

IV.1.4 Pedološke značilnosti

Slika 8: Pedološke značilnosti obravnavanega območja.

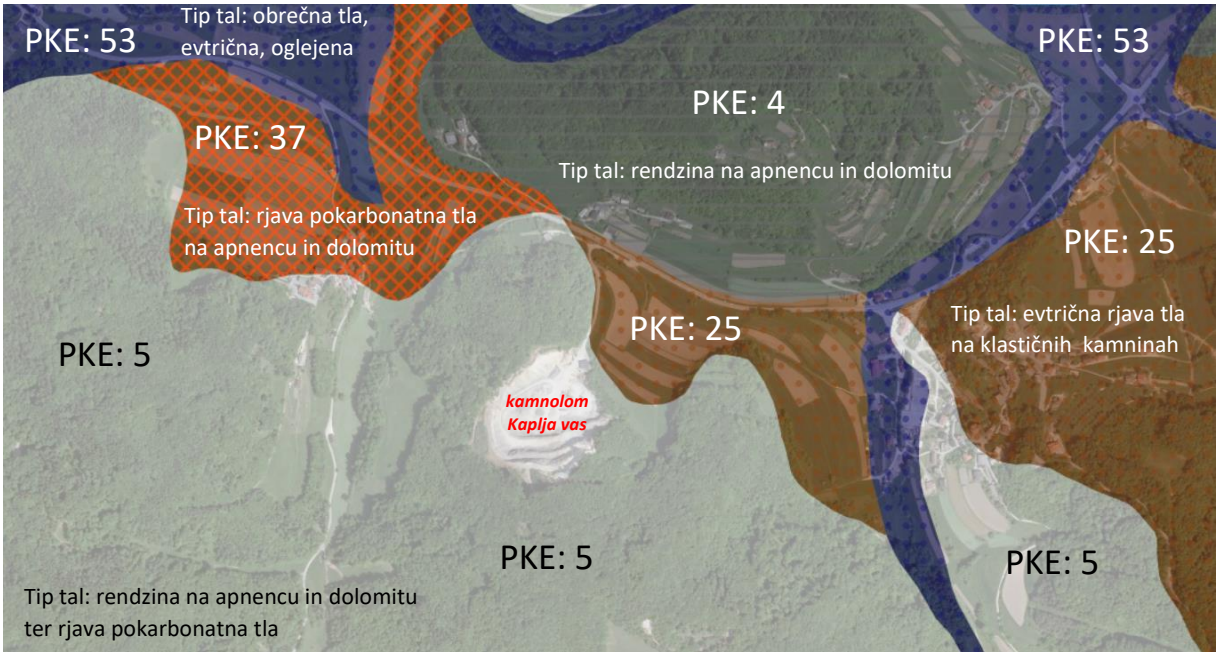

PKE – pedološka kartografska enota *Vir podlage in podatkov: Geopedia, Atlas okolja*

Na obravnavnem območju se kot matična podlaga pojavlja apnenec in dolomit. Zaradi prisotnosti karbonatnih kamenin se, kot je razvidno iz slike 8, na območju nahajajo prsti tipa rendzine in rjave karbonatne prsti.

IV.1.5 Biološke lastnosti območja

Območje kamnoloma v obstoječem stanju (območje izkoriščanja mineralne surovine in predelave gradbenih odpadkov) ne predstavlja naravnega rastlinskega ali živalskega habitata, saj je v celoti antropogeno spremenjeno. Drugače je z bližnjo okolico oz. zaledjem, ki je, z izjemo V oz. SV dela, kjer prevladujejo kmetijske površine, poraščena z gozdom (pretežno listnatim) in posledično predstavlja življenjski prostor različnim živalskim vrstam.

IV.1.6 Vrste zemljišč na obravnavanem območju

Namenska raba tal je na območju kamnoloma v obstoječem stanju (z obstoječim OPN) opredeljena kot L – območje mineralnih surovin oz. LN – Površina nadzemnega pridobivalnega prostora. Z gledišča namenske rabe tal območje v veliki meri meji na gozd (G – območja gozdov), izjemo predstavlja SV del, kjer meji na območje kmetijskih zemljišč (K1 – najboljša kmetijska zemljišča).

Slika 9: Namenska raba tal na obravnavanem območju.



Vir: PISO Sevnica – Občinski prostorski načrt (OPN SD4)

IV.2 Območja s posebnim varstvenim režimom

IV.2.1 Kulturna dediščina

Slika 10: Prikaz enot kulturne dediščine na obravnavanem območju.

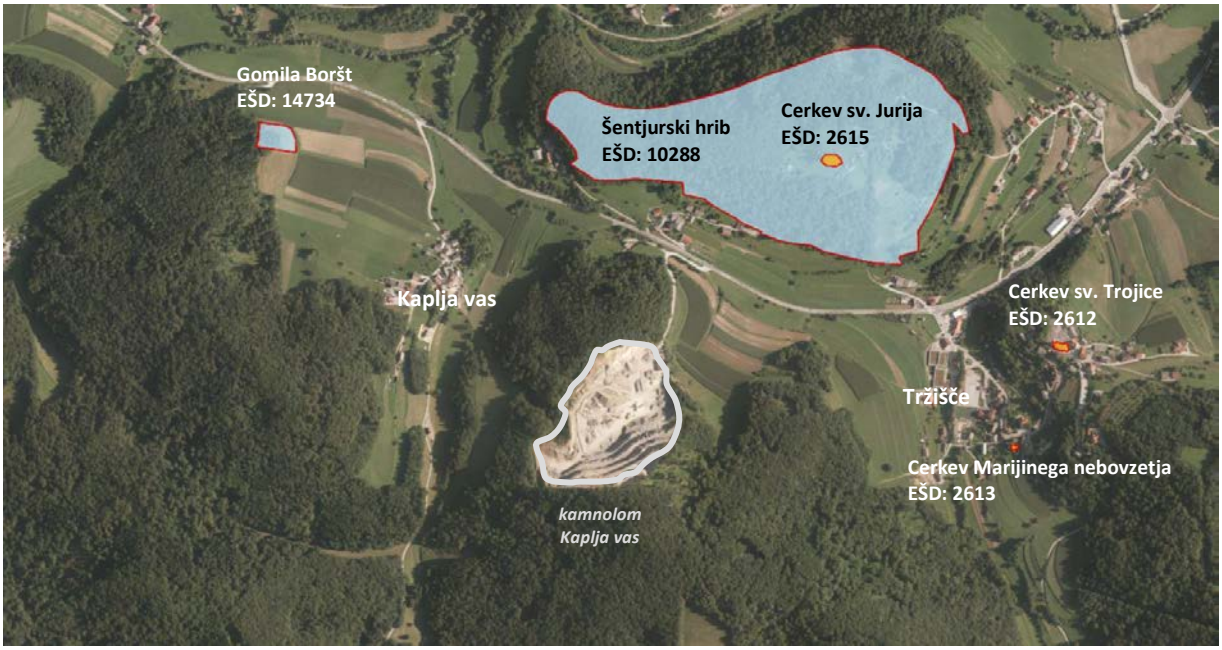

Vir: Register kulturne dediščine RKD

Na ožjem območju obravnave ni evidentiranih enot kulturne dediščine. Najbližje, ca. 300 m proti S oz. SV, je arheološko najdišče Šentjurski hrib (EŠD: 10288), ca. 465 m v smeri SV pa cerkev sv. Jurija (EŠD: 2615). Na območju Tržišča sta cerkvi sv. Trojice (EŠD: 2612) in Marijinega vnebovzetja (EŠD: 2613).

IV.2.2 Narava

Slika 11: Natura 2000 in Zavarovana območja na območju obravnave.



Vir podlage in podatkov: Naravovarstveni atlas

Območje obravnave leži izven območij Nature 2000 in Zavarovanih območij. Najbližje območje Nature 2000 Mirna je na najbližji točki od kamnoloma oddaljena več kot 500 m.

Slika 12: Ekološko pomembna območja (EPO) na območju obravnave.



Vir podlage in podatkov: Naravovarstveni atlas

Območje obravnave leži izven ekološko pomembnih območij. Najbližje ekološko pomembno območje Mirna sovpada z Natura 2000 območjem in je na najbližji točki od kamnoloma oddaljeno več kot 500 m.

Slika 13: Območja naravnih vrednot (NV) na območju obravnave.

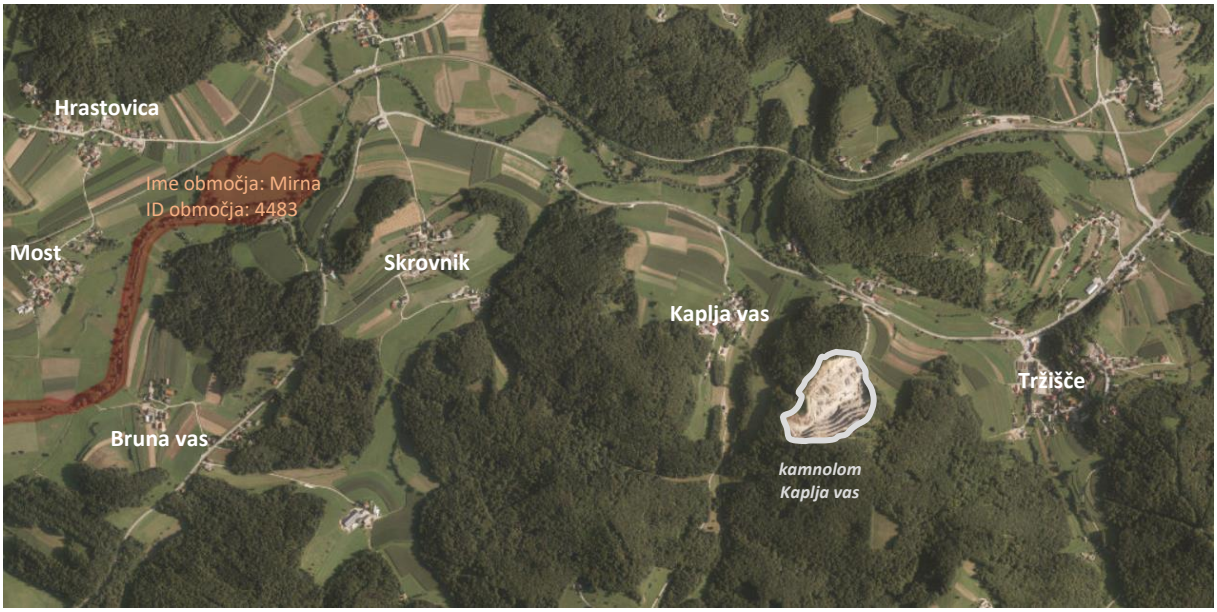

Vir podlage in podatkov: Naravovarstveni atlas

Območje obravnave leži izven območij naravnih vrednot. Najbližje območje NV Mirna je na najbližji točki od kamnoloma oddaljeno ca. 1.750 m.

Na obravnavanem območju ni gozdnih rezervatov ali varovalnih gozdov.

IV.2.3 Poplavna, erozijska in plazljiva območja

Slika 14: Poplavna nevarnost (razredi) na širšem območju kamnoloma Tržišče.

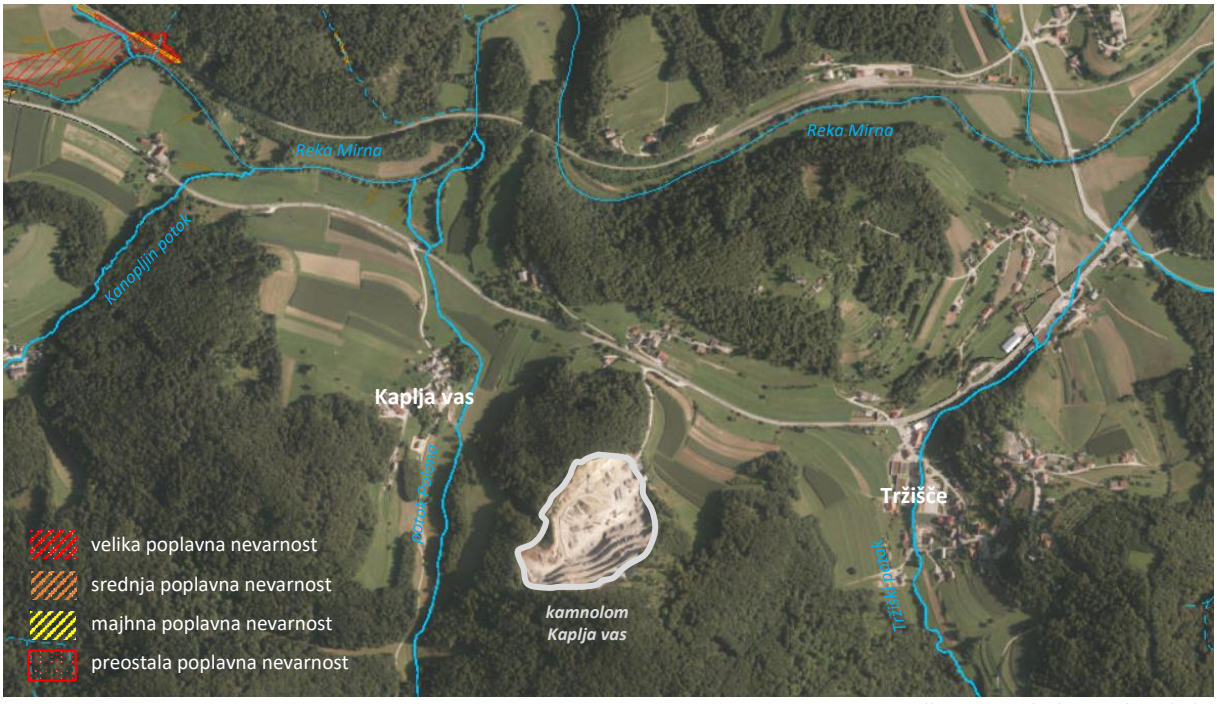

Vir podlage in podatkov: Atlas okolja

Slika 15: Pogostost pojavljanja poplav na širšem območju kamnoloma Tržišče.

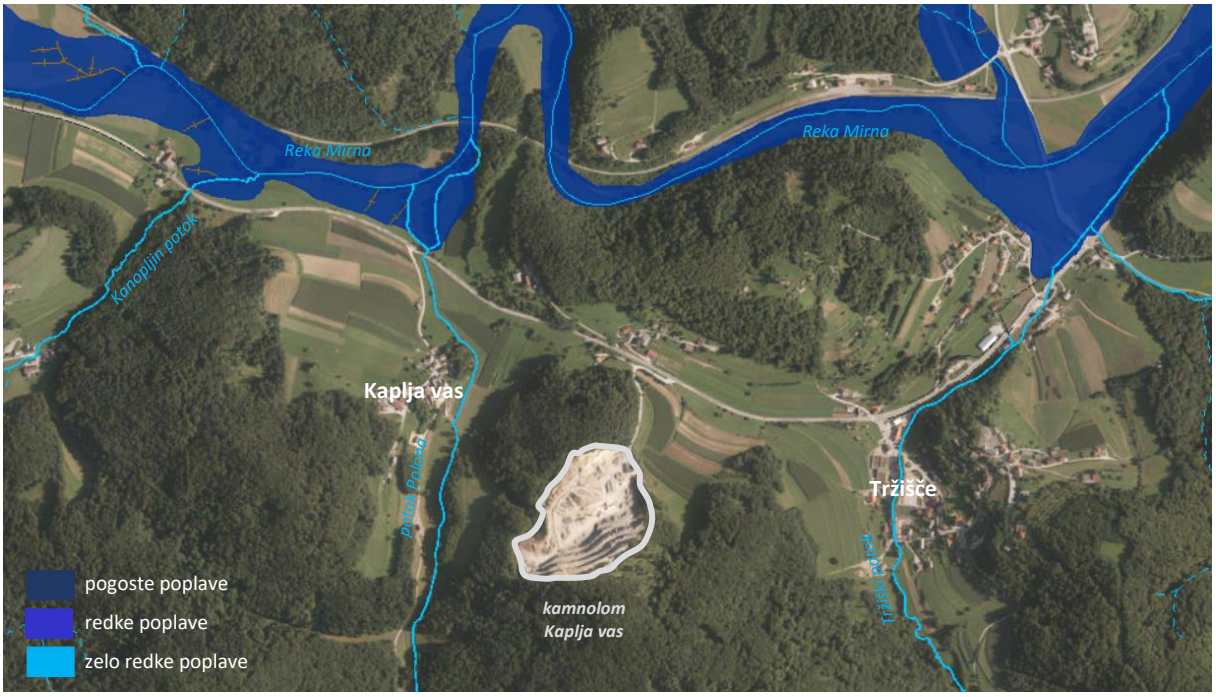

Vir podlage in podatkov: Atlas okolja

Območje obravnave se nahaja izven poplavnih območij. Prav tako se nahaja na območju nizkih verjetnosti pojavljanja plazov in erozije.

IV.3 Poseljenost, pogoji bivanja, gospodarske dejavnosti

Obravnavano območje leži v JZ delu občine Sevnice, v dolini reke Mirne, J od regionalne ceste Trebnje – Mokronog – Boštanj (R1 215/1163), v bližini meje z občino Mokronog–Trebelno. Od Sevnice na SV je oddaljeno ca. 10 km (zračne črte), od Mokronoga na JZ ca. 4 km, od Trebnjega na JZ ca. 14,5 km in od Krmelja na S ca. 2,5 km. Območje je relativno redko poseljeno. Po podatkih statističnega urada za leto 2021 je v bližnjih naseljih (Tržišče in Kaplja vas) živelo 260 prebivalcev oz. 1,5 % prebivalcev občine Sevnica.

Izkoriščanje mineralne surovine (kamnolom) in predelava gradbenih odpadkov sta edini dejavnosti, ki potekata na ožjem območju obravnave medtem ko sta v bližnjih naseljih razvita predvsem obrtna in trgovska dejavnost.

IV.4 Obstoječe stanje in kakovost okolja

IV.4.1 Gozd

Obravnavano območje obdajajo gozdovi, le v smeri proti severovzhodu meji na kmetijska zemljišča. Širitev kamnoloma se načrtuje na območju, kjer so po veljavnem prostorskem aktu občine Sevnica opredeljene površine nadzemnega pridobivalnega prostora (LN), poseganja v gozdove izven tega območja ne bo. Na obravnavanem območju ni varovanih območij, območij naravnih vrednosti ali območij pomembnih za varovanje biotske pestrosti, prav tako ni gozdnih rezervatov ali varovalnih gozdov.

IV.4.2 Območja varstva narave

Območja varstva narave so obravnavana v poglavju:

- IV.2.2 Narava;

IV.4.3 Kakovost zraka

Kakovosti zunanjega zraka se v zadnjih letih posveča mnogo pozornosti, saj onesnažen zrak ogroža zdravje ljudi, vpliva na ekosisteme in na podnebne spremembe. Na kakovost zraka imajo s svojimi emisijami vpliv industrija, energetika, kmetijstvo, promet, ravnanje z odpadki in ogrevanje (antropogeni vplivi); hkrati pa k poslabšanju kakovosti zraka prispevajo tudi naravni viri kot so vulkanski izbruhi, pojav puščavskega peska in požari. Najbolj pogosta onesnažila zraka so žveplov dioksid (SO2), dušikov oksid (NOx), hlapne organske snovi, ozon (O3) in delci (PM10 in PM2.5).
Epidemiološke študije kažejo, da imajo z vidika onesnaženosti zraka najbolj negativen vpliv na zdravje delci (PM10 in PM2.5). Celo ravni pod sedanjimi zakonodajnimi mejnimi vrednostmi predstavljajo zdravstveno tveganje. Poročila Svetovne zdravstvene organizacije kažejo na to, da ne obstaja meja, pod katero ni pričakovati vpliva na zdravje (Ciglenečki in sod., 2021).

Območje občine Sevnica, kamor sodi območje OPPN za kamnolom Kaplja vas, je skladno z Uredbo o kakovosti zunanjega zraka (Ur. l. RS, št. 9/11, 8/15 in 66/18) in Odredbo o razvrstitvi območij, aglomeracij in podobmočij glede na onesnaženost zunanjega zraka (Ur. l. RS, št. 38/17, 3/20 in 152/20) razporejeno v celinsko območje – SIC, glede na težke kovine pa v območje SITK. V spodnji preglednici prikazujemo stopnjo onesnaženosti zraka za to območje (preglednica 4) iz katere je razvidno, da je za večino onesnaževal njihova raven (koncentracija) pod mejno vrednostjo, le pri ozonu je ta raven nad mejno vrednostjo.

Preglednica 3: Stopnja onesnaženosti zraka na posameznem območju, aglomeraciji in podobmočju glede na mejne vrednosti po Odredbi o razvrstitvi območij, aglomeracij in podobmočij glede na onesnaženost zunanjega zraka (Ur. l. RS, št. 152/20).

Oznaka območja	SO_2	NO_2	NO_x	PM_{10}	$PM_{2,5}$	Pb	CO	benzen
SIC	II	II	II	/	II	/	II	II
SITK	/	/	/	/	/	II	/	/

Opombe: I: raven onesnaževala nad mejno vrednostjo; II: raven onesnaževala pod mejno vrednostjo; /: ni relevantno;

Preglednica 4: Stopnja onesnaženosti zraka na posameznem območju, aglomeraciji in podobmočju glede na ciljne vrednosti po Odredbi o razvrstitvi območij, aglomeracij in podobmočij glede na onesnaženost zunanjega zraka (Ur. l. RS, št. 152/20).

Oznaka območja	O_3	As	Cd	Ni	benzo(a)piren
SIC	I	/	/	/	II
SITK	/	II	II	II	/

Opombe: I: raven onesnaževala nad ciljno vrednostjo; II: raven onesnaževala pod ciljno vrednostjo; /: ni relevantno;

Preglednica 5: Ravni onesnaževal v zunanjem zraku na območjih SIP in SITK glede na ciljne vrednosti po Odredbi o razvrstitvi območij, aglomeracij in podobmočij glede na onesnaženost zunanjega zraka (Uradni list RS, št. 152/20).

Oznaka območja	SO_2	NO	NO_x	PM_{10}	PM_{25}	Pb	CO	benzen	As	Cd	Ni	benzo(a)piren
SIC	1	2	2	3	3	/	1	1	/	/	/	3
SITK	/	/	/	/	/	1	/	/	1	1	1	/

Opombe: 1: pod spodnjim ocenjevalnim pragom; 2: med spodnjim in zgornjim ocenjevalnim pragom: 3: nad zgornjim ocenjevalnim pragom; /: ni relevantno

IV.4.3.1 Obremenjenost območja zaradi onesnaženosti zraka

Občina Sevnica, vključno z območjem kamnoloma Kaplja vas, ni v državni merilni mreži kakovosti zraka (DMKZ) in zato ne razpolagamo s podatki o stanju kakovosti zraka. Najbližje merilno mesto je Novo mesto (okoli 30 km zračne razdalje), ki pa za obravnavano območje ni reprezentativno.

Slika 16: Ocenjeni izpusti delcev PM_{10} iz malih kurilnih naprav za občino Sevnica (l. 2016).

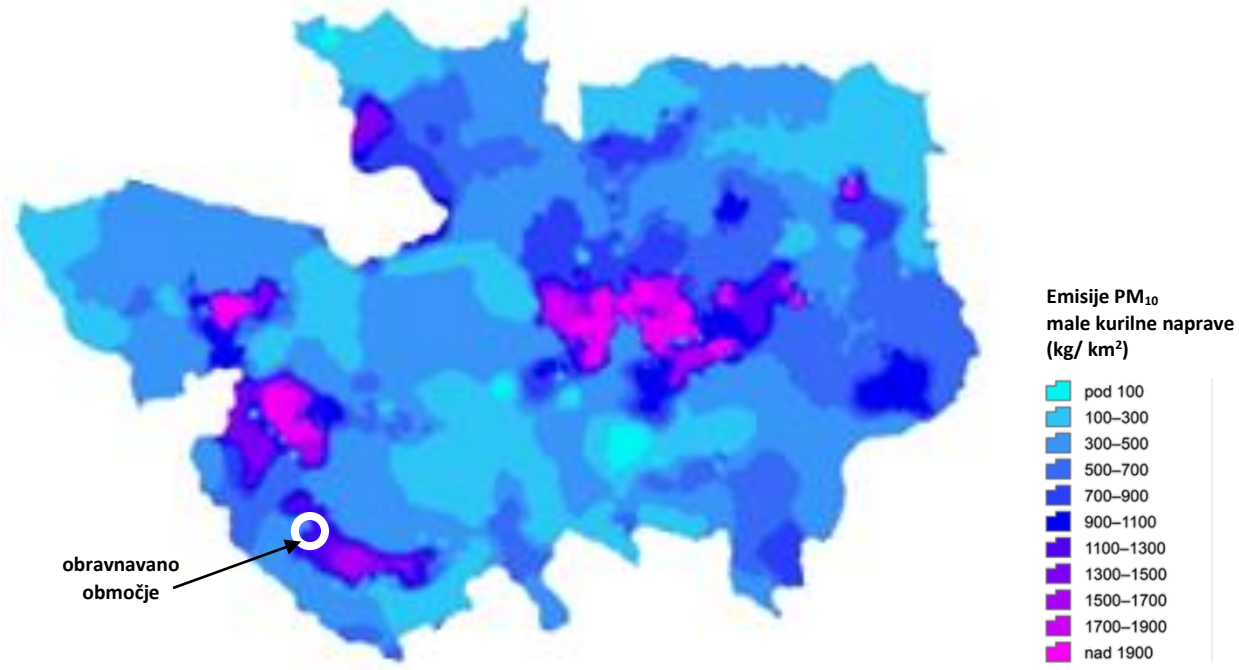

Vir: ARSO (Kakovost zraka v Sloveniji v letu 2019)

Slika 17: Ocenjeni izpusti delcev PM_{10} iz prometa za občino Sevnica (l. 2016).

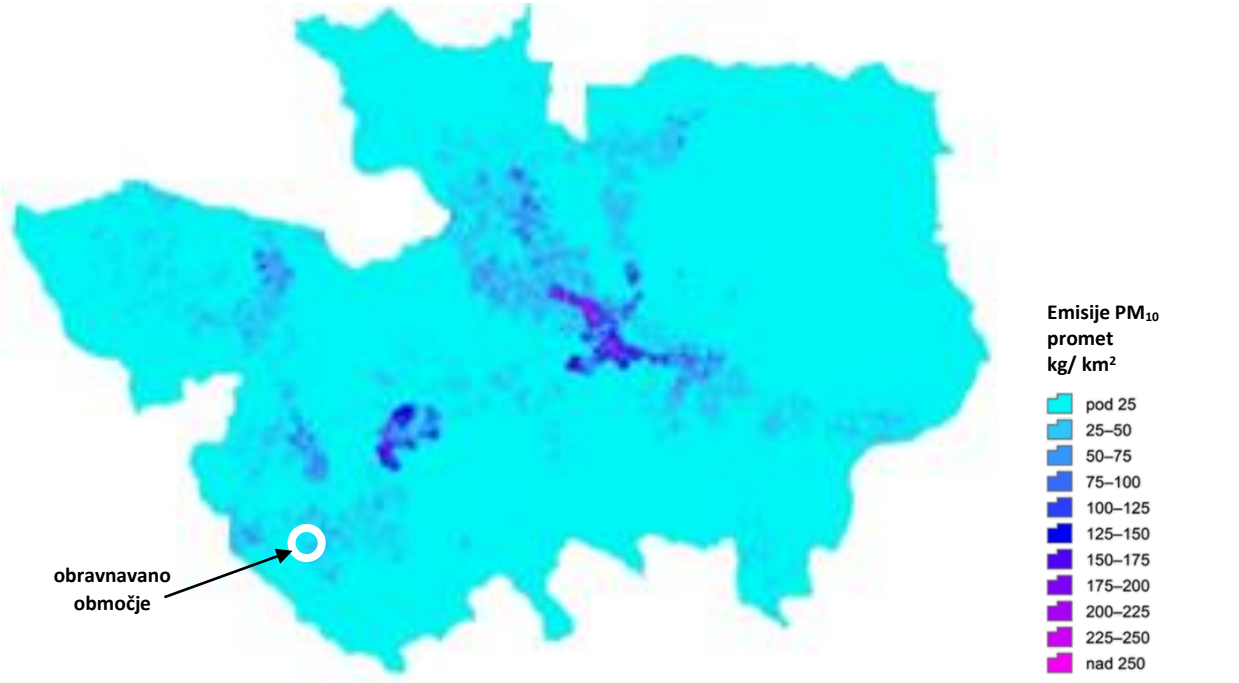

Vir: ARSO (Kakovost zraka v Sloveniji v letu 2019)

Za občino Sevnica je bil izdelan Občinski program varstva okolja (Kotnik in sod., 2015), ki je obravnaval tudi stanje zraka. Med največje točkovne vire uvršča emisije iz malih kurišč v času kurilne sezone, iz industrijskih kotlovnic in industrijskih oz. proizvodnih obratov. Med največje linijske vire pa sodi cestni promet. Med letoma 2006 in 2009 so bile v mestu Sevnica izvedene meritve kakovosti zunanjega zraka. Vsi merjeni parametri so bili znotraj mejnih vrednosti, razen ozona, katerega vrednost prekoračuje mejne vrednosti po celotni Sloveniji. Na podlagi ocenjenih izpustov PM_{10} pa so emisije iz malih kurilnih naprav večje od 1.300 kg/km^2 le na manjšem območju občine Sevnice (Ciglenečki in sod., 2020).

Po podatkih za leto 2020 (ARSO) je bilo na območju občine Sevnice 9 industrijskih obratov, zavezancev za emisijski monitoring snovi v zrak iz nepremičnih virov onesnaževanja. Večina se jih nahaja v osrednem delu občine (Sevnica, Boštanj, Blanca)

Slika 18: Prostorski prikaz lokacije industrijskih obratov, zavezancev za emisijski monitoring snovi v zrak iz nepremičnih virov onesnaževanja na območju občine Sevnica.

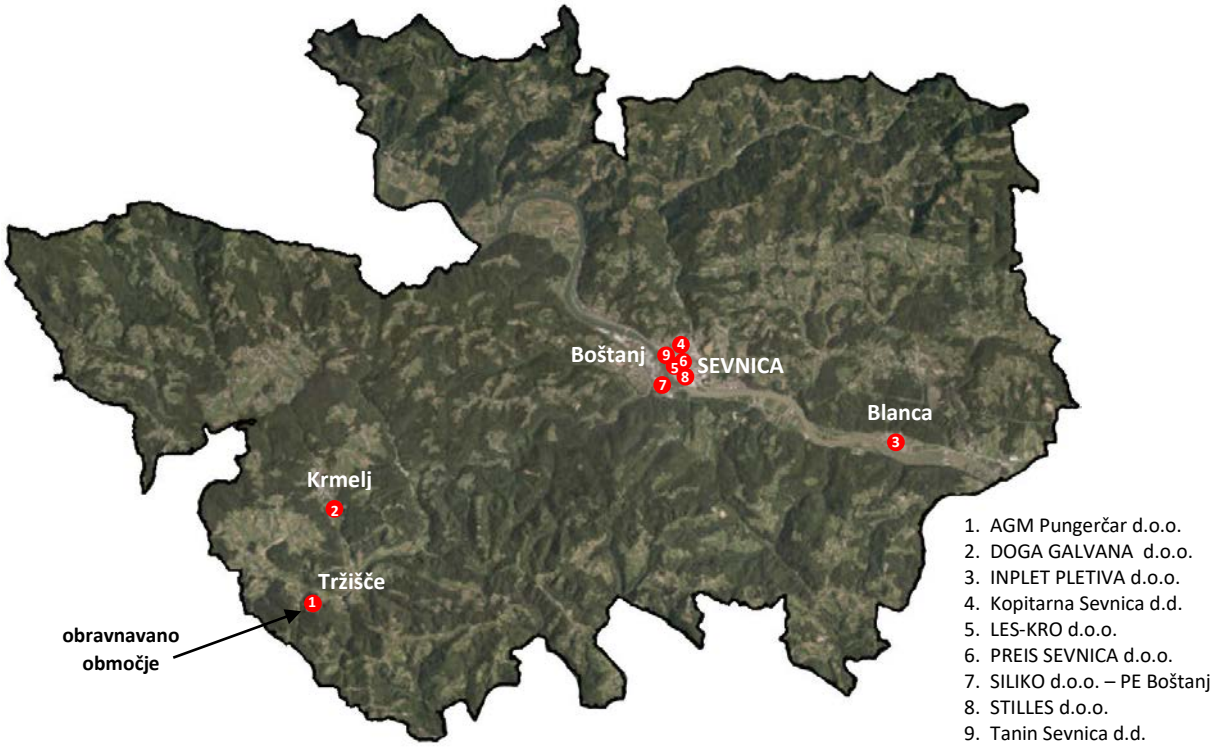

V spodnji preglednici so prikazane emisije snovi v zrak iz industrijskih obratov (podatki za leto 2020), ki so na območju občine Sevnica zavezanci za emisijski monitoring snovi v zrak iz nepremičnih virov onesnaževanja.

Preglednica 6: Podatki o emisijah v zrak iz industrijskih obratov, zavezancev za emisijski monitoring snovi v zrak iz nepremičnih virov onesnaževanja v občini Sevnica za leto 2020.

Naziv industrijskega obrata	Lokacija naprave	Onesnažilo	Emisije snovi iz izpustov (kg)	Ocena razpršene emisije (kg)
AGM PUNGERČAR kamnolom Tržišče	Tržišče	- celotni prah - dušikovi oksidi (NO in NO_2) izraženi kot NO_2 - žveplovi oksidi (SO_2 in SO_3), izraženi kot SO_2	4,87 219,98 pod mejo zaznavnosti	0 0 0
DOGA GALVANA d.o.o	Krmelj	- anorganske spojine klora, če niso navedene v I. nevarnostni skupini, izražene kot HCl - celotni prah - dušikovi oksidi (NO in NO_2), izraženi kot NO_2 - ogljikov monoksid (CO)	0,00 0,58 106,08 1,92 0,00	0 0 0 0 0

		- spojine kroma (VI) - kalcijev kromat, stroncijev kromat, kromov (III) kromat, cinkov kromat, izraženi kot Cr - žveplovi oksidi (SO_2 in SO_3), izraženi kot SO_2	0,00	0
INPLET PLETIVA d.o.o.	Blanca	- celotni prah	129,64	0
Kopitarna Sevnica d.d.	Sevnica	- celotni prah - dušikovi oksidi (NO in NO_2), izraženi kot NO_2 - ogljikov monoksid (CO) - organske spojine, izražene kot skupni organski ogljik (TOC) - žveplovi oksidi (SO_2 in SO_3), izraženi kot SO_2	2.179,02 3.271,63 8.415,46 1.175,75 pod mejo zaznavnosti	0 0 0 0 0
LES-KRO d.o.o.	Sevnica	- celotni prah	73,54	10
PREIS SEVNICA d.o.o.	Sevnica	- celotni prah - organske spojine, izražene kot skupni organski ogljik (TOC)	497,44 pod mejo zaznavnosti	0 0
SILIKO d.o.o. – PE Boštanj	Boštanj	- celotni prah - organske spojine, izražene kot skupni organski ogljik (TOC)	150,90 5.204,63	15 514
STILLES d.o.o	Sevnica	- celotni prah - dušikovi oksidi (NO in NO_2), izraženi kot NO_2 - ogljikov monoksid (CO) - organske spojine, izražene kot skupni organski ogljik (TOC) - žveplovi oksidi (SO_2 in SO_3), izraženi kot SO_2	1.159,21 7.054,82 74,09 0,00 707,95	80 0 0 0 0
Tanin Sevnica d.d.	Sevnica	- celotni prah - dušikovi oksidi (NO in NO_2), izraženi kot NO_2 - ocetna kislina ($C_2H_4O_2$) - ogljikov monoksid (CO) - organske spojine, izražene kot skupni organski ogljik (TOC) - žveplovi oksidi (SO_2 in SO_3), izraženi kot SO_2	12.854,67 55.107,22 0,00 27.660,18 4.952,76 102,30	51 0 0 0 144 0

Vir: ARSO – Emisije snovi v zrak iz industrijskih obratov za leto 2020

IV.4.3.1.1 Obremenjenost zaradi onesnaženosti zraka na ožjem območju obravnave

Podjetje AGM Pungerčar Kamnolom Tržišče je zavezanec za emisijski monitoring snovi v zrak iz nepremičnih virov onesnaževanja. Iz podatkov (ARSO), ki izhajajo iz »Ocene o letnih emisijah snovi v zrak« (KOVA, 2017, 2018, 2019, 2020) je razvidno, da znaša ocenjena količina celotnega prahu 4,87 kg, dušikovih oksidov 219,98 kg medtem ko je bila količina žveplovih oksidov pa je pod mejo zaznavnosti (Preglednica 6).

Preglednica 7: Vrednotenje izpustov iz stroja za drobljenje gradbenih odpadkov (KOVA, 2014).

Parameter/ meritve	Količina (g/h)	Koncentracija (mg/m^3)	Mejna koncentracija pri dani količini	Vrednotenje
Koncentracija celokupnega prahu	13,9	27,2	**150** mg/m^3 pri količini 200 g/h	Ne presega.
Koncentracija SO_2	<7,3	<14,3	**350** mg/m^3 pri količini 1.800 g/h	Ne presega.
Koncentracija NO_2	628,5	1.230	**350** mg/m^3 pri količini 1.800 g/h	Ne presega.

V skladu z Uredbo o emisiji snovi iz nepremičnih virov onesnaženja (Ur. l. RS, št. 31/07, 70/08, 50/13) in OVD št. 35472-13/2014-4 so bile opravljene meritve emisij iz stroja za drobljenje gradbenih odpadkov (KOVA, 2014). Rezultati so pokazali (Preglednica 7), da oba kriterija (koncentracija in mejni masni pretok) nista presežena in da delovanje stroja za drobljenje gradbenih odpadkov okolja bistveno ne obremenjuje.

Do vplivov na zrak (prašenje, emisije delovnih strojev, vozil) prihaja v vseh tehnoloških fazah (pridobivanje, priprava oz. predelava in transport) izkoriščanja mineralne surovine na eni, kot pri

predelavi gradbenih odpadkov na drugi strani. Vendar je potrebno poudariti, da so le-ti zaradi različnih dejavnikov (lokacija obravnavanega območja, relativna oddaljenost poseljenih območij, naravna vlažnost hribine, ležišče mineralne surovine, metoda odkopa, tehnologija dela ipd.) v obstoječem stanju v veliki meri omejeni na ožje območje kamnoloma – vplivi lokalnega značaja.

Fotografija 1: Območje kamnoloma Kaplja vas.



Vir fotografije: AGM Pungerčar

Vir emisij na obravnavanem območju je tudi promet. Državno cesto R1 215/1663 Trebnje-Mokronog-Boštanj, od katere je kamnolom oddaljen 185 m v smeri proti J, je po podatkih za leto 2019 v povprečju prevozilo 2.858 vozil dnevno, v letu 2020 pa je bilo zaradi epidemioloških razmer število vozil nekoliko manjše (2.452). Dostopna pot (JP 595891) do kamnoloma je makadamska.

IV.4.4 Kakovost in značilnosti tal ter obremenjenost območja zaradi onesnaženosti tal

IV.4.4.1 Kakovost in značilnosti tal

Kakovost in značilnost tal sta neposredno in posredno obravnavani v predhodnih poglavjih:

- IV.1.3 Geološke značilnosti;
- IV.1.4 Pedološke značilnosti;
- IV.1.5 Biološke lastnosti območja;
- IV.1.6 Vrste zemljišč na obravnavanem območju.

IV.4.4.2 Obremenjenost območja zaradi onesnaženosti tal

V okviru raziskave onesnaženosti tal v Sloveniji so bila na območju občine Sevnica, v obdobju 1989 – 2019, tla vzorčena in analizirana na 5-ih lokacijah, na dveh pa je vzorčenje še predvideno. Najbližja lokacija vzorčenja je od ožjega območja obravnave oddaljena ca. 2,7 km (naselje Vrhek, ob reki Mirni). Kljub relativni bližini pa omenjena lokacija za obravnavano območje ni reprezentativna. Po eni strani je potrebno upoštevati časovno distanco meritev (20 let), po drugi pa rabo tal in posledično potencialne vire obremenjevanja. V primeru kamnoloma gre za območje izkoriščanja mineralne surovine (tla so topogledno že degradirana), na omenjeni lokaciji pa za kmetijske površine.

Slika 19: Merilna mesta na območju občine Sevnica, kjer so bila, v okviru raziskave onesnaženosti tal v Sloveniji, v obdobju 1989 – 2008 vzorčena in analizirana tla.

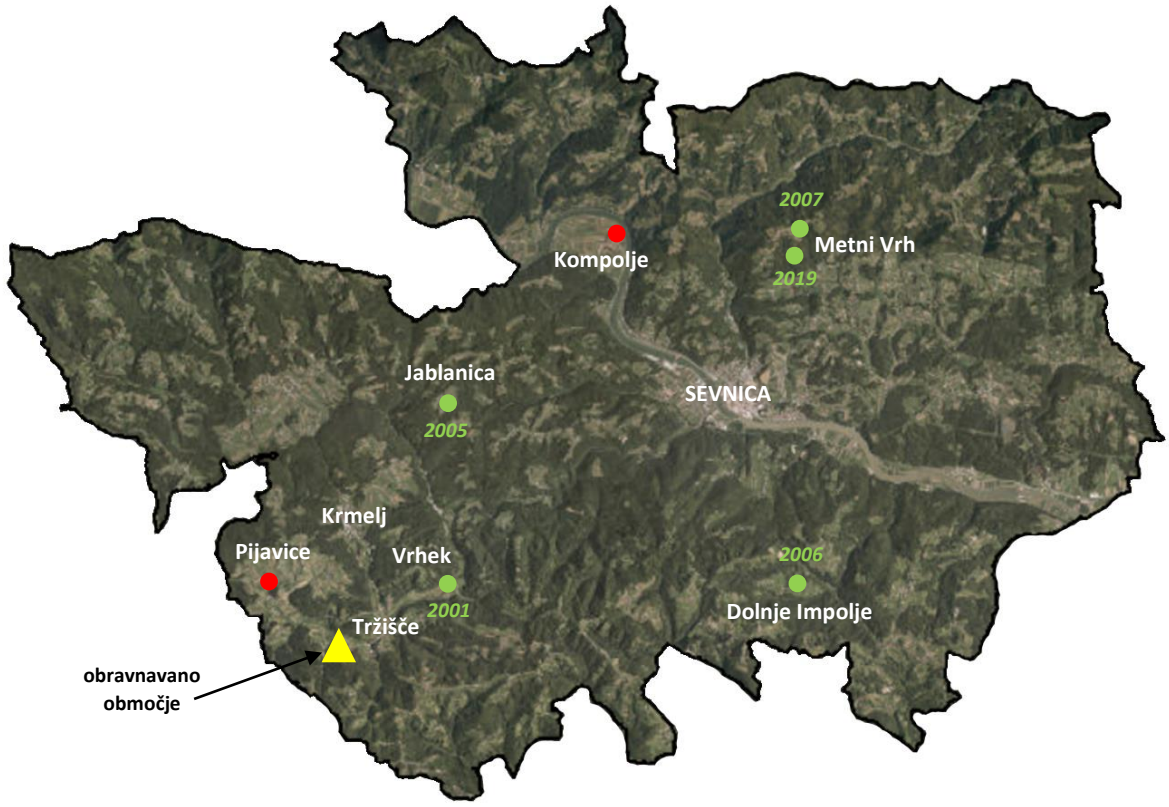

Vir podatkov: Atlas okolja

* z zeleno barvo sta označena lokacija in leto vzorčenja, z rdečo pa lokacija predvidenega vzorčenja.

IV.4.4.2.1 Obremenjenost zaradi onesnaženosti tal na ožjem območju obravnave

Ožje območje obravnave je v obstoječem stanju namenjeno izkoriščanju mineralne surovine, zaradi česar so tla topogledno že degradirana. Meritve onesnaženosti tal se v preteklosti niso izvajale, zato podatkov o kakovosti tal ni na razpolago. Glede na organiziranost dejavnosti, metodo izkoriščanja surovine, značilnosti površinskih in podzemnih voda, ter ravnanja z meteornimi vodami pa lahko sklepamo, da, zaradi opravljanja dejavnosti, tla na obravnavanem območju niso prekomerno onesnažena.

Fotografija 2: Kamnolom Kaplja vas – obstoječe stanje tal na ožjem območju obravnave.



Vir fotografije: AGM Pungerčar

IV.4.5 Kakovost in količina podzemnih ter površinskih voda in njihova uporaba

IV.4.5.1 Podzemne vode

Z vidika klasifikacije vodnih teles podzemnih voda spada obravnavano območje v vodno telo »Posavsko hribovje do osrednje Sotle«.

IV.4.5.1.1 Količina podzemne vode

Slika 20: Vodna telesa podzemnih voda na širšem območju obravnave.

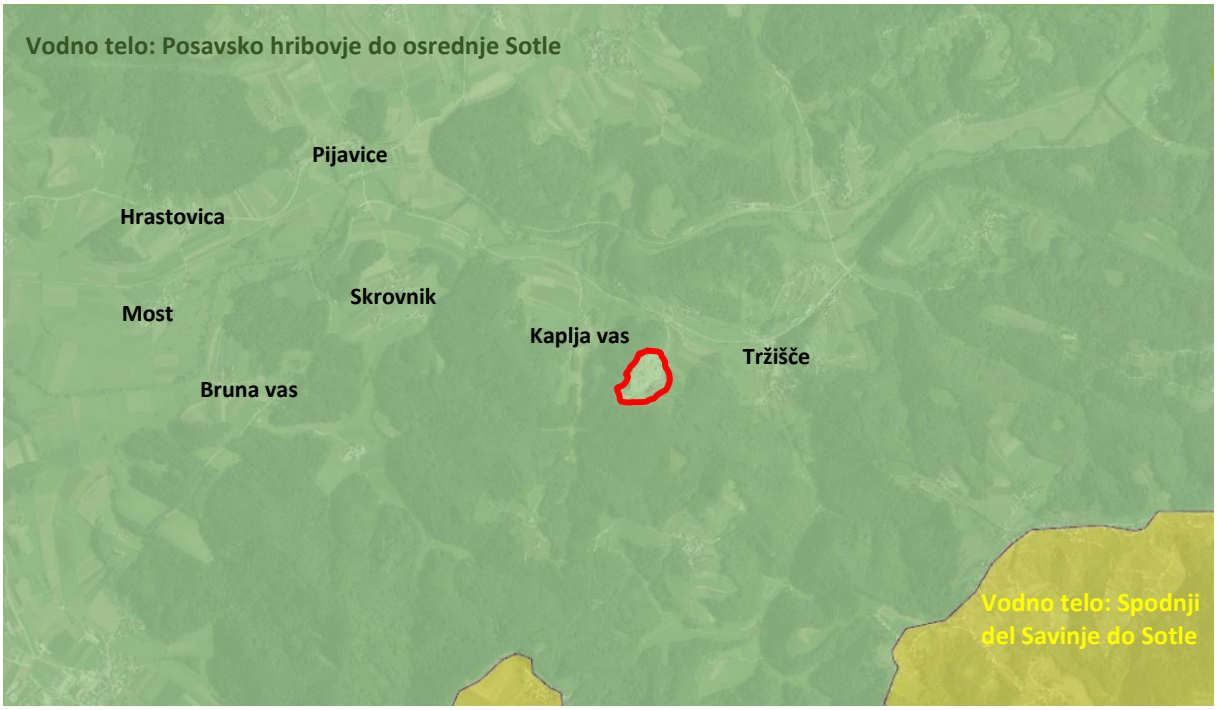

Vir podlage in podatkov: Naravovarstveni atlas

Na širšem območju obravnave ni merilnega mesta za merjenje količinskega stanja podzemnih voda. V Malkovcu je klimatska postaja – del meteorološkega monitoringa za oceno količinskega stanja podzemnih voda. Na razmere na obravnavanem območju lahko sklepamo na osnovi razmer za vodno telo »Posavsko hribovje do osrednje Sotle«.

Preglednica 8: Razmerja med razpoložljivo količino podzemne vode in črpanimi količinami podzemne vode za vodno telo »Posavsko hribovje do osrednje Sotle« (2017).

Razpoložljiva količina podzemne vode (m^3/leto)	Črpane količine podzemne vode(m^3/leto)	Črpana količina / razpoložljiva količina podzemne vode	Kategorija količinskega pritiska na podzemne vode
203.185.763	7.221.269	3,55	A

Vir: ARSO – Količinsko stanje podzemnih voda v Sloveniji (Poročilo o monitoringu 2017)

Evropska agencija za okolje uporablja kot začetno opozorilo količinskega pritiska na podzemne vode – razmerje med črpano in razpoložljivo količino podzemne vode – delež 20 % medtem ko delež 65 % predstavlja mejno vrednost. Kot je razvidno iz tabele je bilo na območju vodnega telesa »Posavsko hribovje do osrednje Sotle v letu 2017 načrpanih nekaj več kot 7.200.000 m^3 vode, kar je glede na razpoložljive količine predstavljalo 3,55 %. Posledično je vodno telo umeščeno v najboljšo, A kategorijo, količinskega pritiska na podzemne vode.

Slika 21: Razmerja med razpoložljivo količino podzemne vode in črpanimi količinami podzemne vode v Sloveniji v letu 2017.

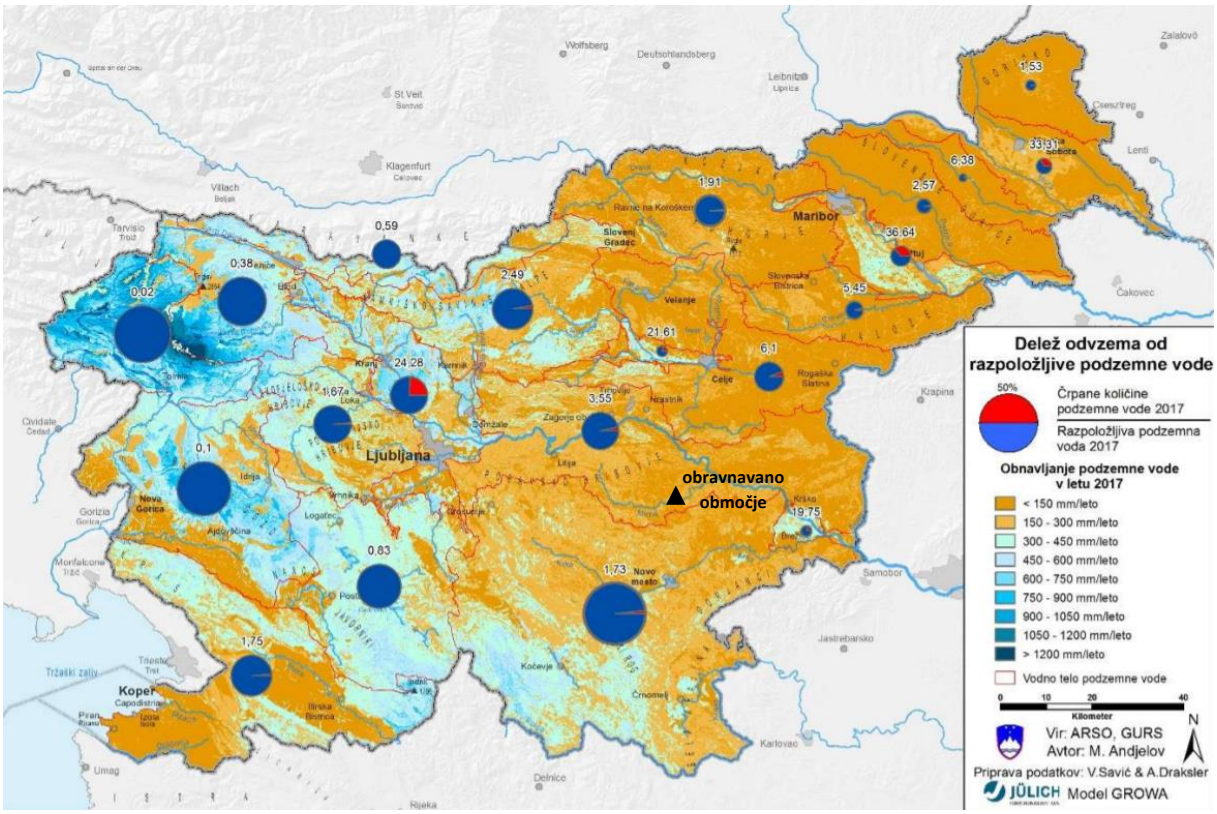

Vir: ARSO – Količinsko stanje podzemnih voda v Sloveniji (Poročilo o monitoringu 2017)

IV.4.5.1.2 Kakovost podzemne vode

Podzemna voda je bolj obremenjena v vodonosnikih z medzrnsko poroznostjo, boljše kakovosti pa je v vodonosnikih z razpoklinsko ali kraško poroznostjo. Glede na to, da gre pri vodnem telesu podzemne

vode »Posavsko hribovje do osrednje Sotle« za vodonosnik z razpoklinsko poroznostjo je posledično tudi ocena kakovosti relativno dobra; v obdobju 2014 – 2020 je bilo kemijsko stanje ocenjeno kot dobro.

V letu 2020 je bilo na celotnem območju vodnega telesa »Posavsko hribovje do osrednje Sotle« (površina vodnega telesa znaša nekaj manj kot 1.800 km^2) 5 merilnih mest za oceno kemijskega stanja podzemne vode. Najbližje obravnavanemu območju leži merilno mesto Kamnje (Občina Mokronog – Trebelno), ki je od kamnoloma Kaplja vas oddaljeno ca. 7,6 km zračne črte v smeri proti SZ. Kemijsko stanje podzemne vode na merilnem mestu Kamnje je bilo slabo in sicer predvsem zaradi obremenjenosti s pesticidi (atrazinom in njegovim razpadnim produktom desetil – atrazinom).

Slika 22: Kemijsko stanje podzemne vode (2020).

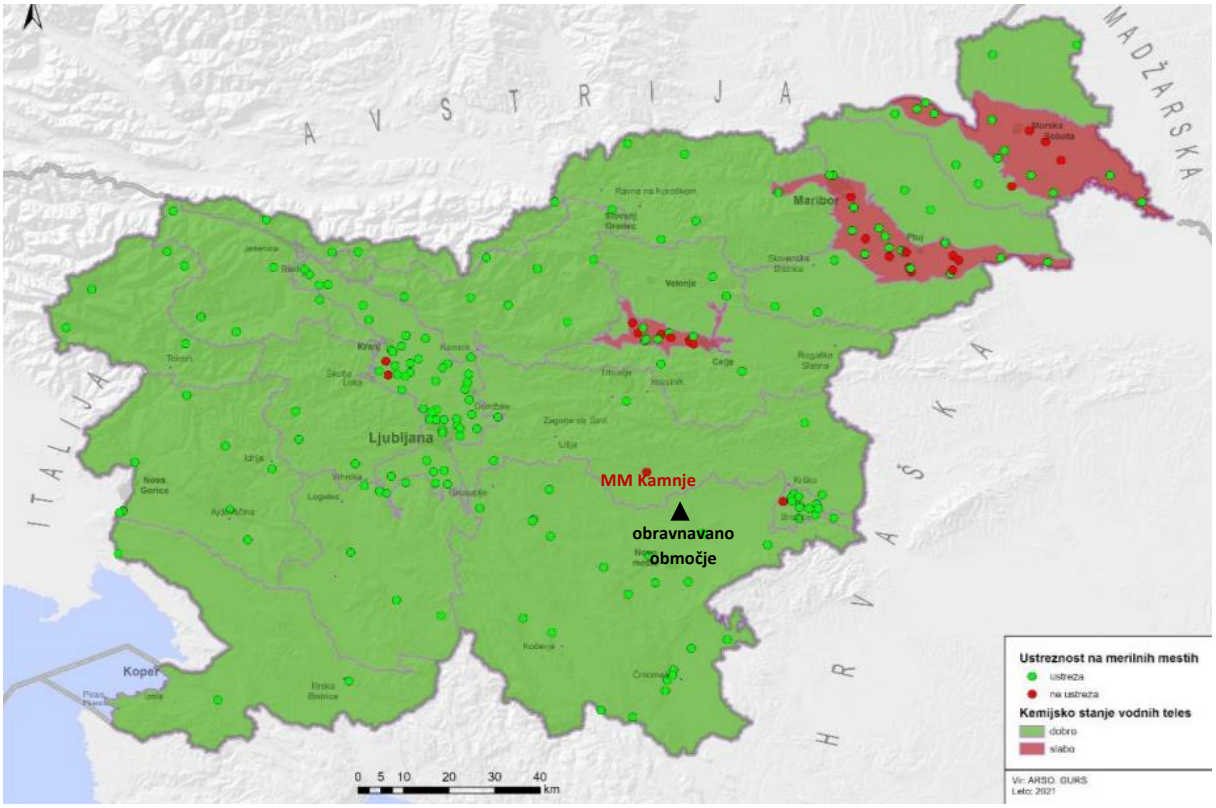

Vir: ARSO – Kemisjko stanje podzemnih voda v Sloveniji (Poročilo o monitoringu 2020)

Na območju občine Sevnica je 25 javnih vodovodov, ki s pitno vodo skupaj oskrbujejo več kot 14.000 prebivalcev (82 % prebivalcev) občine. Na širšem območju obravnave so:

- javni vodovod Krmelj
- javni vodovod Nova gora
- javni vodovod Skrovnik

V letu 2020 se je tako kot vsako leto izvajal nadzor nad kakovostjo vode na vseh javnih vodovodih v občini Sevnica - v okviru notranjega nadzora HACCP in državnega monitoringa.

Notranji nadzor nad kakovostjo vode Komunala d.o.o. Sevnica kot izvajalec javne službe oskrbe s pitno vodo v občini izvaja na 2 načina:

- kot upravljavec javnega vodovoda s stališča vseh nalog in obveznosti upravljavca (vzdrževanje, nadzor kakovosti pitne vode, obračun storitev uporabnikom),
- kot upravljavec zgolj v smislu nadzora nad kakovostjo pitne vode (zagotavljanje odgovorne osebe za pitno vodo na lokalnih javnih vodovodih, vzdrževanje sistemov je v pristojnosti lokalnih vodovodnih odborov oz. krajevnih skupnosti).

V letu 2020 je ugotovljena naslednja neskladnost pitne vode:

- notranji nadzor: mikrobiološka neskladnost pri 10 od 174 odvzetih vzorcev (5,7%) in neskladnost zaradi povišane motnosti pri 1 od 60 odvzetih vzorcev (1,7%);
- državni monitoring: neskladnost v mikrobioloških parametrih pri 9 odvzetih vzorcih (14,3%) ter v fizikalno kemijskih parametrih pri 1 odvzetem vzorcu (1,6%) od 63 odvzetih.

Slika 23: Vodovodno omrežje na območju občine Sevnica.

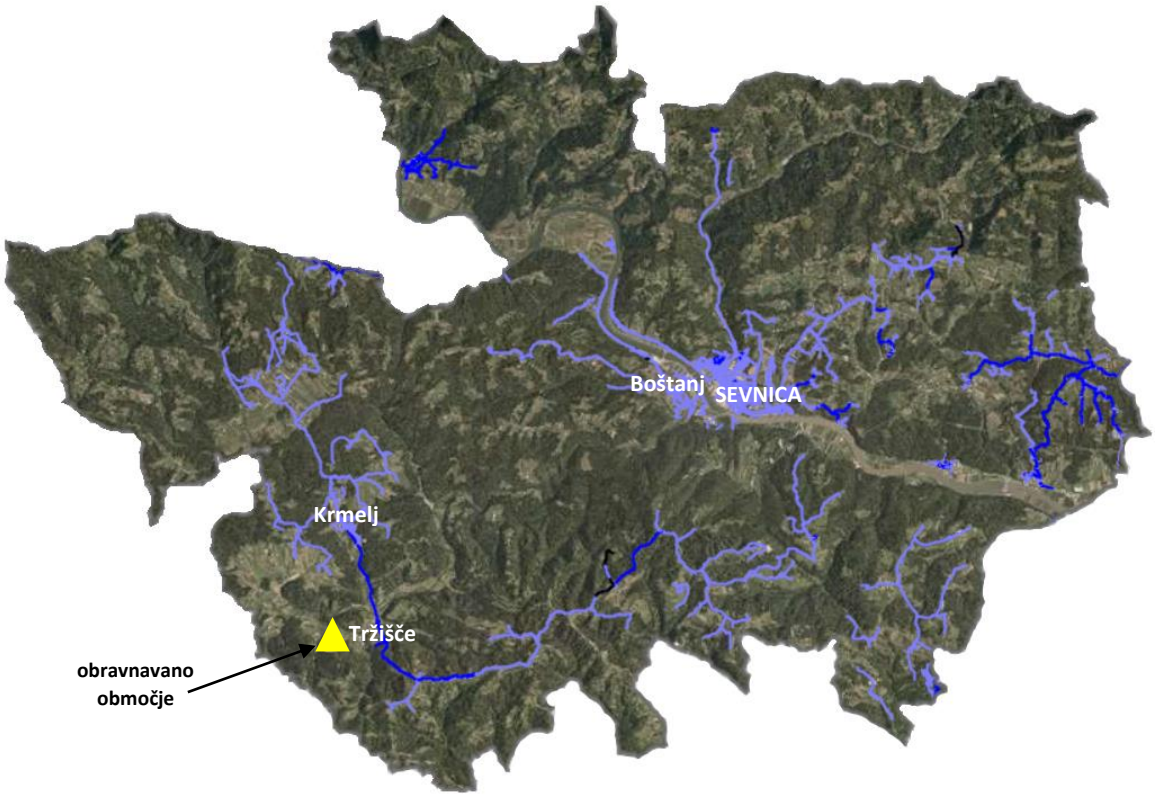

Vir podatkov: PISO Sevnica

Vzrok za neskladnost so presežene mejne vrednosti različnih mikrobioloških parametrov (koliformne bakterije, E. coli in št. kolonij pri 37°C, enterokoki in C. perfringens). Pri fizikalno kemijskih parametrih je bila v letu 2020 ugotovljena neskladnost v okviru državnega monitoringa pri 1 vzorcu in sicer je bila povišana motnost vode ugotovljena na vodovodu Primštal-Šentjanž, ki je tudi sicer izkazoval večkratno neskladnost v preteklem letu. Tudi v okviru notranjega nadzora je ta vodovod izkazoval povišano motnost pri 1 odvzetem vzorcu. Drugih neskladnosti pri kemijskih parametrih ni bilo.

IV.4.5.1.3 Kakovost podzemne vode in oskrba s pitno vodo na ožjem območju obravnave

Kamnolom Tržišče se ne nahaja znotraj vodovarstvenega območja. Zahodno od predvidene širitve kamnoloma se na parcelni številki 2238/11, k.o. 1397 - Tržišče, nahajata dve vodni zajetji;

- Vodno dovoljenje - voda za lastno oskrbo s pitno vodo: številka 35526-230/2010. Vodno zajetje vodnega vira za lastno oskrbo s pitno vodo za naselje Kaplja vas se nahaja cca. 190 m zračne linije stran od območja širitve kamnoloma po OPPN. Zahodno, tik ob vodnem zajetju teče potok Polona, ki se izteka v reko Mirno. To vodno zajetje pitne vode je posebej občutljivo na kakovost podzemne vode, zato mu v nadaljevanju dajemo poseben pomen.
- Vodno dovoljenje - voda za tehnološke namene: številka 35536-35/2011. To vodno zajetje vode za tehnološke namene ne predstavlja večjega tveganja za morebitno onesnaženost, tako da v nadaljevanju ni posebej obravnavano.

Slika 24: Lokacija vodnih virov (izvirov) na ožjem območju obravnave za katera je izdano vodno dovoljenje.



Vir podlage in podatkov: Atlas okolja

Slika 25: Lokacija vodnega zajetja za lastno oskrbo s pitno vodo (št. 35526-230/2010) za naselje Kaplja vas



Vir podlage in podatkov: Atlas okolja

Fotografija 3: Obstoječe vodno zajetje za lastno oskrbo s pitno vodo (št. 35526-230/2010) za naselje Kaplja vas.



Vir fotografije: GEOSTERN, 2021

Dne 24.05.2021 je JP komunala d.o.o. Sevnica odvzelo vzorec pitne vode iz vodovoda Kaplja vas, omrežje stanovanjske hiše Kaplja vas 6 (Jene Janez), iz pipe umivalnika v kopalnici. Vzorec je bil analiziran v Nacionalnem laboratoriju za zdravje, okolje in hrano - Center za mikrobiološke analize živil, vod in drugih vzorcev okolja. Voda iz vzorca je bila ustrezna. Dne 28.05.2021 je bilo izdano: Poročilo o mikrobiološkem preizkušanju vzorca pitne vode iz vodovoda Kaplja vas, ki se nahaja v prilogi.

Obstoječe hidrogeološke razmere na območju kamnoloma in na lokaciji vodnega zajetja

Kamnolom Tržišče se nahaja na severnem delu Švajgerjevega hriba, gradi pa ga razpoklinsko porozen dolomit anizijske stopnje. Ta v hidrogeološkem smislu ne predstavlja ovir pri pridobivanju mineralne surovine. Z razpoklinskim značajem kamnine je povezano tako odtekanje meteorne vode, kot tudi pretakanje podzemne vode. Ob padavinah praktično vsa vadozna voda s tega območja pronica vertikalno v podzemlje. Zato v brežinah sedanjega kamnoloma ali ob cestah ni videti posledic erozije meteornih voda. Ob obilnejših padavinah se sicer na posameznih predelih pojavi stoječa voda, ki pa že po nekaj urah izgine. Najnižja etaža kamnoloma se tako lahko gravitativno odvodnjuje tudi ob najhujših nalivih. Z upoštevanjem prej navedenega pri odkopavanju ni pričakovanih posebnosti glede odvodnjavanja vode in zato tudi niso potrebni posebni ukrepi za odvodnjavanje. Vode v kamnolomu ni pričakovati, saj je širše območje tektonsko pretrto in zakraselo. Meteorna voda po padavinah hitro ponikne v notranjost. Izjemoma se ob močnejših padavinah krajši čas zadrži v posameznih manjših zaglinjenih ali zameljenih kotanjah.

Na podlagi tabele po Domenico in Schwartz, ki razvrščata tla na podlagi količnika vodoprepustnosti, podajamo ocenjene propustnosti podlage za dolomit s kraško – razpoklinsko poroznostjo vodoprepustnost kateremu koeficient vodoprepustnosti znaša od $1 \cdot 10^{-4}$ cm/s do 2 cm/s.

Zaradi dobre razpokanosti dolomitne hribine padavinske vode hitro ponikajo ter se gravitativno po razpokah stekajo na vse strani Švajgarjevega hriba glede na geomorfologijo območja ter razpoklinski značaj kamnine. Prispevno območje od koder se padavinske vode stekajo proti vodnemu viru izhaja med potokom Polona ter vrhom Švajgarjevega hriba.

Slika 26: Geomorfologija območja in smeri gravitacijskega stekanja podzemnih vod.

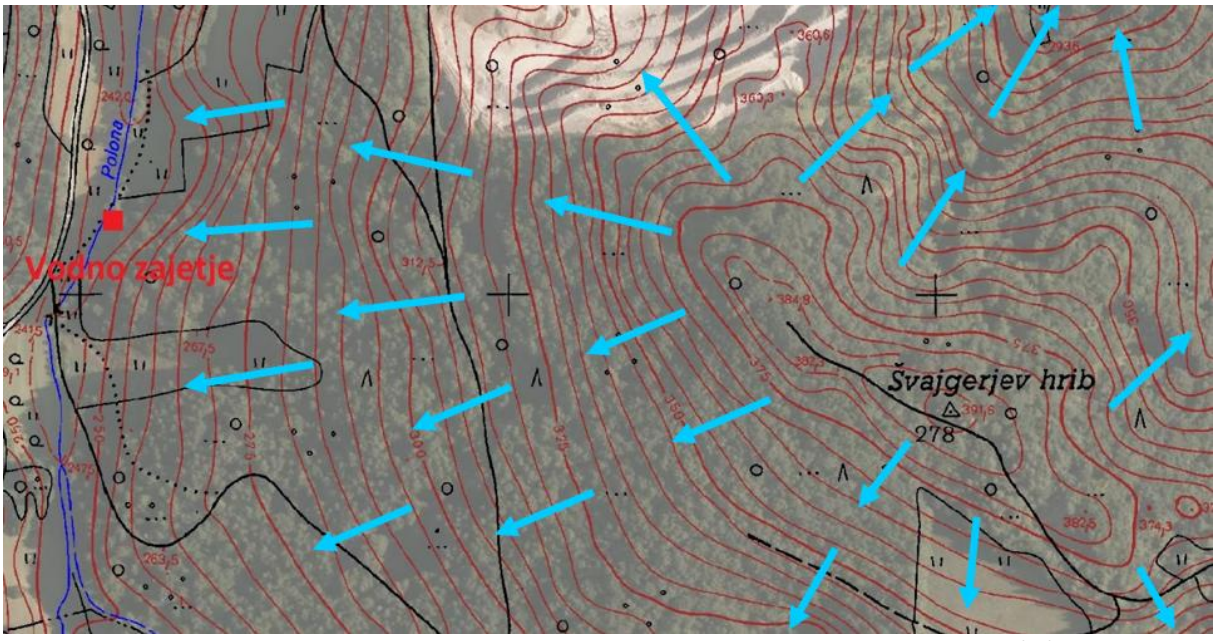

Vir podatkov: PISO Sevnica

Vodno zajetje za lastno oskrbo s pitno vodo: št. 35526-230/2010 ima velik pretok, zbrane vode v njem zadostujejo potrebam prebivalcev naselja Kaplja vas in ne usahnejo oziroma se njihova količina ne zmanjša bistveno tudi v času največjih suš.

IV.4.5.2 Površinske vode

Površinske vode so obravnavane v poglavju:

- IV.1.2.1 Površinske vode;

IV.4.5.2.1 Kakovost površinskih voda

V občini Sevnica se spremlja kakovost vodotokov zgolj na rekah Savi in Mirni. Najbližje ležeča merilna mesta za imisijski monitoring kakovosti voda je v Dolenjem Boštanju (na reki Mirni).

Slika 27: Merilna mesta kakovosti vodotokov na območju občine Sevnica.

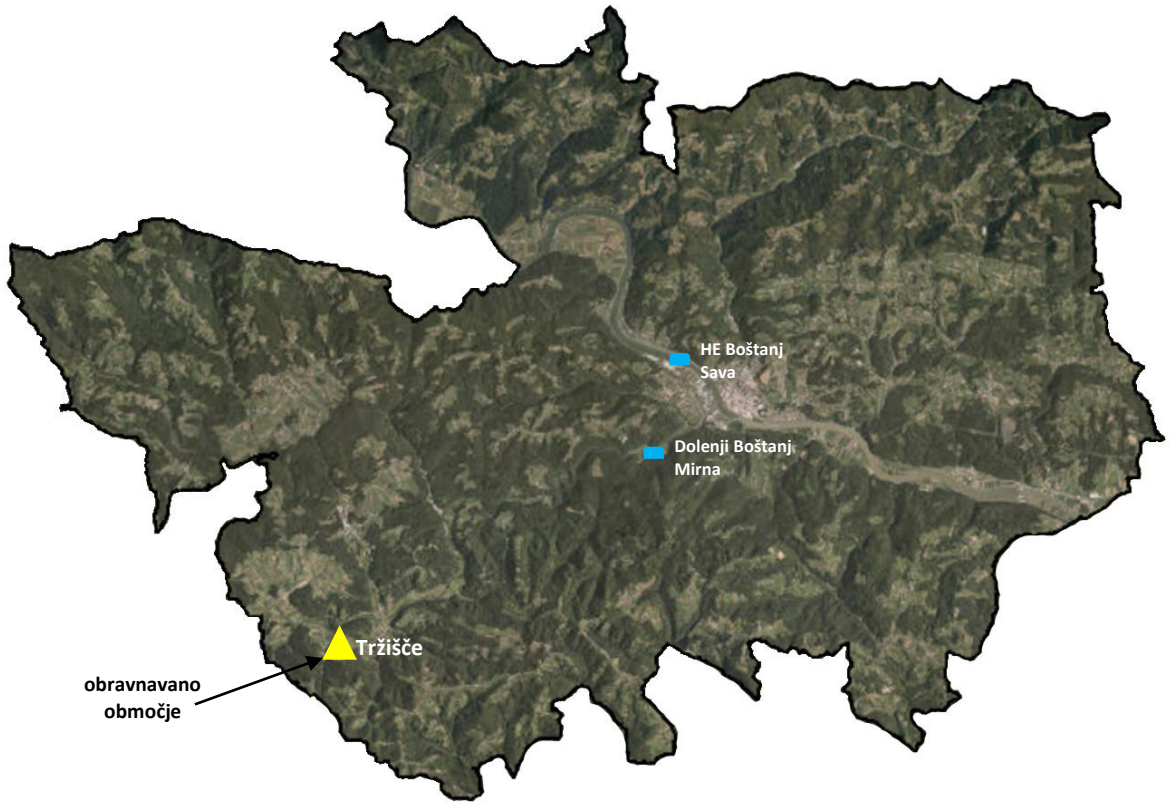

Vir podatkov: Atlas okolja

Preglednica 9: Kakovost Mirne na merilnem mestu (postaja) Dolenji Boštanj v letu 2021.

parameter/ datum	18. 2. 2021	12. 4. 2021
pH	8,3	8,5
Kisik – sonda (mg O_2/L)	12,6	12,1
KPK s $K_2Cr_2O_7$ (mg O_2/L)	< 5	< 5
BPK5 (mg O_2/L)	0,6	0,8
Amonijak (prosti) (mg NH_3/L)	< 0,01	< 0,01
Amonij (mg NH_4/L)	0,012	0,015
Nitriti (mg NO_2/L)	0,02	0,047
Nitrati (mg NO_3/L)	4,27	3,44
Sulfati (mg/L)	9,86	11
Kloridi (mg/L)	5,85	5,16
Fluoridi (µg/L)	48	46
Ortofosfati (mg PO_4/L)	0,015	0,017
Mangan – filt. (µg/L)	8,03	11

Železo – filt. (µg/L)	23,9	23
Bor – filt. (µg/L)	7,49	7,87
Aluminij – filt. (µg/L)	13	13,1
Antimon – filt. (µg/L)	< 0,1	< 0,1
Arzen – filt. (µg/L)	0,192	0,246
Baker – filt. (µg/L)	0,323	0,322
Barij – filt. (µg/L)	31,9	32,7
Berilij – filt. (µg/L)	< 0,05	< 0,05
Cink – filt. (µg/L)	11,8	12
Kadmij – filt. (µg/L)	< 0,024	< 0,024
Kobalt – filt. (µg/L)	0,07	0,078
Kositer – filt. (µg/L)	< 0,1	< 0,1
Krom – filt. (µg/L)	0,321	0,261
Molibden – filt. (µg/L)	< 0,3	< 0,3
Nikelj – filt. (µg/L)	0,21	0,229
Selen – filt. (µg/L)	< 0,18	< 0,18
Srebro – filt. (µg/L)	< 0,03	< 0,03
Stroncij – filt. (µg/L)	128	141
Svinec – filt. (µg/L)	< 0,1	< 0,1
Vanadij – filt. (µg/L)	0,208	0,231
Titan – filt. (µg/L)	< 0,4	< 0,4
Cezij – filt. (µg/L)	< 0,04	< 0,04
Rubidij – filt. (µg/L)	0,438	0,505
Galij – filt. (µg/L)	< 0,03	< 0,03
Talij – filt. (µg/L)	< 0,02	< 0,02

Vir podatkov: ARSO – Podatki o kakovosti voda za leto 2021

Po podatkih za leto 2020 (ARSO) je bilo na območju občine Sevnice 8 industrijskih oz. drugih naprav, zavezancev za emisijski monitoring snovi v vodo.

Slika 28: Prostorski prikaz lokacije industrijskih in drugih naprav, zavezancev za emisijski monitoring snovi v vodo v občini Sevnica.

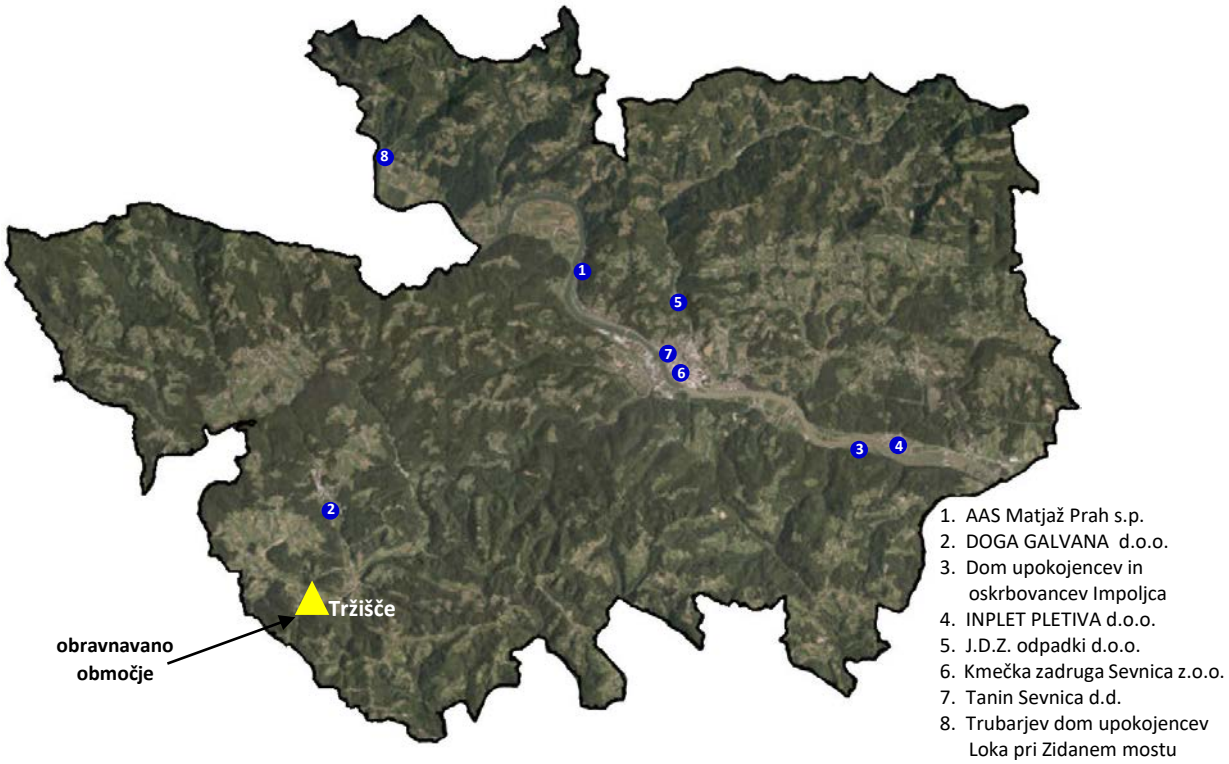

Preglednica 10: Podatki o emisijah v vode iz industrijskih in drugih naprav (zavezancev) v občini Sevnica za leto 2020.

Naziv industrijskega obrata	Lokacija naprave	Tip iztoka	Parameter	Letna količina emisije parametra (kg)	Letna količina odpadne vode na merilnem mestu (1000 m³/leto)
AAS Matjaž Prah s.p.	Orehovo	Iztok neposredno v okolje reka Sava	- Adsorbljivi organski halogeni (AOX) - Biokemijska potreba po kisiku (BPK5) - Celotni fosfor - Kemijska potreba po kisiku (KPK) - Sulfat	0,008175 1,77125 0,034880002 5,613500104 0,299750006	0,545
DOGA GALVANA d.o.o	Krmelj	Iztok neposredno v okolje potok Hinja	- Adsorbljivi organski halogeni (AOX) - Aluminij - Baker - Biokemijska potreba po kisiku (BPK5) - Celotni ogljikovodiki (mineralna olja) - Cianid - prosti - Cink - Fluorid - Kemijska potreba po kisiku (KPK) - Klor – prosti - Krom – šestvalentni - Lahkohlapni halogenirani ogljikovodiki (LKCH) - Nikelj - Sulfat - Sulfid - Svinec - Triklorometan - Železo	0,60908045 0,601911126 0,047471386 263,7457972 2,031450081 0,028891734 2,08411732 4,514333468 507,3543482 0,21819278 0,338575005 0,027086001 0,101548842 250,9969264 0,165525553 0,021125481 0,023324055 0,601911126	13,543
Dom upokojencev in oskrbovancev Impoljca	Arto	Iztok neposredno v okolje reka Sava	- Adsorbljivi organski halogeni (AOX) - Amonijev dušik - Biokemijska potreba po kisiku (BPK5) - Celotni dušik - Celotni fosfor - Celotni ogljikovodiki (mineralna olja) - Kemijska potreba po kisiku (KPK) - Klor - prosti - Tenzidi – anionski - Tenzidi – neionski - Vsota anionskih in neionskih tenzidov	2,259333401 98,77805609 108,448 738,5308738 91,00594391 2,259333401 649,7842805 0,542239988 1,635757349 24,94304045 25,21416019	27,112
INPLET PLETIVA d.o.o.	Blanca	Iztok neposredno v okolje reka Sava	- Adsorbljivi organski halogeni (AOX) - Aluminij - Baker - Biokemijska potreba po kisiku (BPK5) - Celotni fosfor - Celotni klor - Celotni krom - Celotni ogljikovodiki (mineralna olja) - Celotni organski ogljik (TOC) - Cink - Fenoli - Kadmij - Kemijska potreba po kisiku (KPK) - Kobalt - Kositer - Krom – šestvalentni - Lahkohlapni halogenirani ogljikovodiki (LKCH)	6,854578835 377,296281 2,424031976 1058,698437 52,37229434 1,430137492 13,88533447 16,2515625 1726,542234 7,410712407 1,62515625 0,021187172 6275,230588 0,40758921 1,950187577 2,600250039 0,156015001	104,01

			- Sulfat - Sulfid - Sulfit - Svinec - Tenzidi – anionski - Tenzidi – neionski - Vsota anionskih in neionskih tenzidov	13339,2825 1,365131207 26,0025 0,211871727 2,925281173 11,70112469 33,80324876	
J.D.Z. odpadki d.o.o.	Sevnica	Iztok v kanalizacijo, ki se zaključi s KČN	- Aluminij - Baker - Biokemijska potreba po kisiku (BPK5) - Celotni ogljikovodiki (mineralna olja) - Cink - Kemijska potreba po kisiku (KPK) - Nikelj - Sulfat - Svinec - Železo	0,031439999 0,012052 1,31 0,890800025 0,052400001 11,004 0,003144 1,676800025 0,002882 0,094320004	0,524
Kmečka zadruga Sevnica z.o.o.	Sevnica	Iztok v kanalizacijo, ki se zaključi s KČN	- Adsorbljivi organski halogeni (AOX) - Amonijev dušik - Biokemijska potreba po kisiku (BPK5) - Celotni dušik - Celotni fosfor - Kemijska potreba po kisiku (KPK) - Sulfat - Težkohlapne lipofilne snovi (maščobe, mineralna olja …)	0,643703315 397,9862316 2852,271734 541,5986836 67,03393291 6969,753062 86,12306709 471,013243	6,659
Tanin Sevnica d.d.	Sevnica	Iztok neposredno v okolje potok Sevnična	- Adsorbljivi organski halogeni (AOX) - Biokemijska potreba po kisiku (BPK5) - Celotni ogljikovodiki (mineralna olja) - Kemijska potreba po kisiku (KPK) - Klor – prosti	0,732599996 271,3333392 1,336111169 1566,333286 1,850000028	37
Trubarjev dom upokojencev Loka pri Zidanem mostu	Loka pri Zidanem mostu	Iztok v kanalizacijo, ki se ne zaključi s KČN	- Adsorbljivi organski halogeni (AOX) - Amonijev dušik - Biokemijska potreba po kisiku (BPK5) - Celotni dušik - Celotni fosfor - Celotni ogljikovodiki (mineralna olja) - Kemijska potreba po kisiku (KPK) - Tenzidi – anionski - Tenzidi – neionski	1,125649997 1,460950034 1271,745 12,21449977 5,748000228 17,48350046 2921,9 18,92050023 71,85	2,395

Vir: ARSO – Emisije snovi v vode iz industrijskih in drugih naprav za leto 2020

IV.4.5.2.2 Kakovost površinskih voda na ožjem območju obravnave

Na površinskih vodotokih na ožjem območju obravnave (Mirna, Polona) niso bile opravljene meritve zato tudi tovrstni podatki niso na razpolago.

IV.4.6. Obremenjenost območja zaradi hrupa

Mejne vrednosti kazalcev hrupa v naravnem in življenjskem okolju za posamezna območja varstva pred hrupom določa Uredba o mejnih vrednostih kazalcev hrupa v okolju (Ur. l. RS, št. 105/05). Stopnje zmanjševanja onesnaževanja okolja s hrupom, ki so določene za posamezne površine glede na občutljivost za škodljive učinke hrupa, so naslednje:

- stopnja varstva pred hrupom (vse površine, razen nekaterih v Uredbi izvzetih, na mirnem območju na prostem, ki potrebujejo povečano varstvo pred hrupom),
- stopnja varstva pred hrupom (površine podrobnejše namenske rabe prostora, na katerem ni dopusten noben poseg v okolje, ki je moteč zaradi povzročanja hrupa),
- stopnja varstva pred hrupom (površine podrobnejše namenske rabe prostora, na katerih je dopusten poseg v okolje, ki je manj moteč zaradi povzročanja hrupa),
- stopnja varstva pred hrupom (stavbe z varovanimi prostori na naslednjih površinah podrobnejše namenske rabe prostora, na katerih je dopusten poseg v okolje, ki je lahko bolj moteč zaradi povzročanja hrupa).

Preglednica 11: Mejne vrednosti kazalcev hrupa $L_{noč}$ in L_{dvn}.

Območje varstva pred hrupom	$L_{noč}$ dB(A)	L_{dvn} dB(A)
IV. območje	65	75
III. območje	**50**	**60**
II. območje	45	55
I. območje	40	50

Preglednica 12: Kritične vrednosti kazalcev hrupa za trajno obremenjevanje okolja s hrupom $L_{noč}$ in L_{dvn}.

Območje varstva pred hrupom	$L_{noč}$ dB(A)	L_{dvn} dB(A)
IV. območje	80	80
III. območje	**59**	**69**
II. območje	53	63
I. območje	47	57

Preglednica 13: Mejne vrednosti kazalcev hrupa L_{dan}, $L_{večer}$, $L_{noč}$ in L_{dvn}, ki ga povzroča naprava ali obrat.

Območje varstva pred hrupom	L_{dan} dB(A)	$L_{večer}$ dB(A)	$L_{noč}$ dB(A)	L_{dvn} dB(A)
IV. območje	73	68	63	73
III. območje	**58**	**53**	**48**	**58**
II. območje	52	47	42	52
I. območje	47	42	37	47

Lokacija kamnoloma Tržišče se nahaja v **III. območju** varstva pred hrupom.

Kamnolom je že v obstoječem stanju vir hrupa. Glavne vire hrupa predstavljajo delovni stroji in sicer:

- 2 nakladalca,
- 3 bagri,
- 2 sejalnici,
- separacija,
- mobilni drobilec,
- 3 kiperji,
- tovornjaki za odvoz materiala,

1-2 krat letno pa tudi razstreljevanje.

Leta 2014 (18.8.2014) so bile na območju kamnoloma Tržišče merjene ravni hrupa. Meritve je izvedlo podjetje Kova d.o.o. (Poročilo o meritvah hrupa v naravnem in življenjskem okolju, določanje in ocenjevanje kazalcev hrupa«, številka poročila: EK.14-525/1, ki je priloženo v prilogi).

Slika 29: Lokacija merilnega mesta za merjenje ravni hrupa.



Merilno mesto je bilo od najbližjih stanovanjskih objektov oddaljeno več kot 200 m (zračna črta).

V nadaljevanju so prikazani rezultati meritev (izmerjene in izračunane ravni hrupa).

Preglednica 14: Rezultati meritev vrednosti kazalca dnevnega hrupa – Kamnolom Tržišče.

	Skupna ocenjena raven L_{dan} dB(A)	**Mejna vrednost kazalca hrupa L_{dan} dB(A)**
Kazalec dnevnega hrupa	51	58

Vir: KOVA d.o.o., 2014

Preglednica 15: Rezultati meritev vrednosti kombiniranega kazalca hrupa – Kamnolom Tržišče.

	Skupna ocenjena raven L_{dvn} dB(A)	**Mejna vrednost kombiniranega kazalca hrupa L_{dvn} dB(A)**
Kombinirani kazalec hrupa	48	58

Vir: KOVA d.o.o., 2014

Dela v kamnolomu Tržišče se izvajajo samo tekom dneva ob dnevni svetlobi, tako sta kazalca vrednosti hrupa $L_{večer}$ in $L_{noč}$ nična.

Na osnovi rezultatov meritev hrupa v letu 2014 je bilo ugotovljeno, da ravni hrupa tekom obratovanja kamnoloma Tržišče niso presežene. Na podlagi rezultatov meritev hrupa je bilo ugotovljeno, da koncesionarju AGM PUNGERČAR d.o.o. v okviru obratovalnega monitoringa ni potrebno zagotavljati občasnih meritev hrupa.

IV.4.7 Obremenjenost območja zaradi vibracij

Pridobivanje mineralne surovine tehničnega kamna - dolomita v kamnolomu poteka večidel z ripanjem in odkopavanjem z bagrom ter občasno s pikiranjem. Miniranje se izvaja zelo poredko, povprečno 1 krat do 2 krat letno, na mestih kjer je kamnina trša in bolj kompaktna. Posledično se tudi monitoringi vibracij izvajajo le občasno, na vsakih nekaj let.

Zaradi minerskih del so bile v preteklosti opravljene seizmične meritve z naslednjim namenom:

- meritve in ovrednotenje stresanja in zračnega nadpritiska, povzročenih zaradi miniranja,
- kontrola izbranih vrtalno minerskih parametrov glede na varnost pred seizmičnimi vibracijami,
- dokazovanja ustreznosti izvajanja minerskih del pri morebitnih poškodbah na bližnjih objektih.

Slika 30: Prikaz lokacije izvedenih miniranj ter meritev vibracij v letih 2013 in 2018.



Vir podlage: Google maps

Monitoringe vibracij v kamnolomu Tržišče meri izvajalec miniranja: Vrtalno minerske storitve in pirotehnika, Ivan Potočnik s.p.. Meritve tresljajev oziroma vibracij povzročene z razstreljevanjem trdne dolomitne skale v kamnolomu Tržišče izvedene s seizmografom Minimate Plus so se v zadnjih letih izvajale na sledečih lokacijah:

- leta 2013 ob stanovanjskem objektu Kaplja vas 6a,
- leta 2018 ob stanovanjskem objektu Kaplja vas 7.

Preglednica 16: Zbrani rezultati meritev vibracij v letih 2013 in 2018.

Merilno mesto meritve vibracij ob miniranju	Čas meritve vibracij ob miniranju	Nihanje v transverzalni (prečni) smeri	Nihanje v vertikalni smeri	Nihanje v longitudinalni (vzdolžni) smeri	Rezultirajoča hitrost nihanja
Stanovanjski objekt Kaplja vas 6a	19. junij 2013 ob 13:19:28	0,683 mm/s @ 7,4 Hz	0,413 mm/s @ 15 Hz	0,603 mm/s @ 8,4 Hz	0,728 mm/s
Stanovanjski objekt Kaplja vas 6a	19. junij 2013 ob 13:21:51	0,698 mm/s @ 8,8 Hz	0,317 mm/s @ 13 Hz	0,317 mm/s @ 9,5 Hz	0,721 mm/s
Stanovanjski objekt Kaplja vas 7	19. junij 2018 ob 13:19:28	2,10 mm/s @ 9,1 Hz	1,79 mm/s @ 15 Hz	5,65 mm/s @ 7,8 Hz	5,68 mm/s

Vir: Potočnik, I.: Rezultati izmerjenih seizmičnih vibracij pri izvedbi miniranj v kamnolomu Tržišče v letih 2013 in 2018

V letu 2013 sta bili v časovnem razmaku dobrih dveh minut opravljeni dve meritvi vibracij ob stanovanjskem objektu Kaplja vas 6a (slika 30). Nobena izmed izmerjenih vibracij obeh meritev ni presegla hitrosti 1,00 mm/s. Vibracije so bile znotraj dovoljenega območja po standardu DIN 4150 za objekte L2 in po standardu ÖNORM S 9020 za objekte v razredu II.

V letu 2018 je bila izvedena meritev vibracij ob stanovanjskem objektu Kaplja vas 7 (slika 30). Vibracije so bile znotraj dovoljenega območja po standardu ÖNORM S 9020 za objekte v razredu II. Po najstrožjem seizmičnem standardu DIN 4150 za objekte L2 pa je bila malenkost preseženo le nihanje v longitudinalni smeri, ki je znašalo 5,65 mm/s (meja 5,00 mm/s), nihanji v transverzalni in vertikalni smeri sta bili pod mejo. Glede na to, da je bila presežena samo ena najstrožja vrednost pri eni meritvi in samo eno valovanje, ocenjujemo, da ta malenkost presežena vrednost ni kritična in reprezentativna.

Podrobnejši rezultati izmerjenih seizmičnih vibracij izvajalca: Vrtalno minerske storitve in pirotehnika, Ivan Potočnik s.p., so prikazani na prilogi.

Z izvedenimi monitoringi meritev seizmičnih vibracij je bilo ugotovljeno, da občasna izvedba miniranj v kamnolomu Tržišče ne povzroča poškodb na bližnjih stanovanjskih objektih in tudi drugače ne ogroža ljudi ali objektov.

IV.4.8 Obremenjenost območja zaradi odpadkov

Na obravnavanem območju lahko v obstoječem stanju govorimo o:

- nastajanju komunalnih odpadkov (klasifikacijska skupina 20),
- odpadkih, ki nastajajo kot posledica delovanja in vzdrževanja delovnih strojev (klasifikacijska skupina 13, 15, 16 in 19)

Skladno z Odlokom o gospodarskih javnih službah v Občini Sevnica (Ur. l. RS, št. 80/13) in Odlokom o spremembah in dopolnitvah Odloka o ravnanju z odpadki na območju Občine Sevnica (Ur. l. RS, št. 22/14) javno službo zbiranja in obdelave določenih vrst komunalnih odpadkov na območju Občine Sevnica izvaja Komunala d.o.o. Sevnica, javno službo odlaganja ostankov predelave ali odstranjevanja komunalnih odpadkov izvaja CeROD, center za ravnanje z odpadki, d.o.o., Novo mesto.

Na območju obravnave (Kaplja vas, Tržišče) je po podatkih Komunale Sevnica 6 ekoloških otokov.

Pri izkoriščanju dolomita je pridobljena odkopna jalovina, pri predelavi pa separacijska jalovina, ki se začasno deponirata na deponiji na zahodni strani kamnoloma in se sproti uporabljata za sanacijo površin.

Zaradi delovanja naprav nastajajo naslednje vrste odpadkov:
- neklorirana motorna, strojna in mazalna olja,
- čistilne krpe,
- oljni filtri,
- kovine (železo).

Zbiranje odpadkov se izvaja na osnovnem platoju. Odpadki se zbirajo ločeno in se predajajo. Odpadno olje se sproti odvaža v zbirne centre, embalažo od olj, masti, hrane in druge komunalne odpadke se zbira v za to določenih kontejnerjih oziroma zračnotesnih smetnjakih) in odvaža. Enako velja tudi za vse ostale vrste odpadkov.

Odlaganje odpadkov na območju osnovnega platoja ali kjer koli znotraj pridobivalnega prostora, je v obstoječem stanju strogo prepovedano.

IV.4.9 Obremenjenost območja zaradi svetlobnega onesnaževanja

Na obravnavanem območju v obstoječem stanju ni svetlobnega onesnaževanja. Dejavnosti, ki potekajo v okviru kamnoloma so omejene na svetli del dneva.

IV.4.10 Obremenjenost območja zaradi elektromagnetnega sevanja

Na obravnavanem območju v obstoječem stanju ni virov elektromagnetnega sevanja.

IV.4.11 Značaj in posebnosti krajine

V obstoječem stanju je obravnavano območje namenjeno izkoriščanju mineralne surovine in predelavi gradbenih odpadkov. Posledično gre za, topogledno, degradirano območje, z značilnim izgledom. Vendar pa so smer izkoriščanja (tudi nova smer odpiranja), sprotna sanacija in dinamika razvoja kamnoloma načrtovani tako, da je vidnost v krajini čim manjša in zajemajo čim ožji pas naravnega okolja. K temu pripomorejo tudi poselitvene značilnosti na širšem območju obravnave.

IV.4.12 Značilnosti kulturne dediščine na območju posega

Na obravnavanem območju in predvidenem območju širitve ni enot kulturne dediščine, vpisanih v register nepremične kulturne dediščine. Najbližje (285 m v smeri SV) leži arheološko območje Šentjurski hrib, 465 m v isti smeri pa spomenik Cerkev Sv. Jurija.

V. OPREDELITEV DO POMEMBNIH VPLIVOV PLANA

V nadaljevanju je prikazana opredelitev do načrtovanih ureditev v okviru predmetnega plana (izkoriščanje mineralne surovine s sanacijo in predelava gradbenih odpadkov) z vidika pomembnosti vplivov na posamezne okoljske elemente oz. sestavine.

V primeru, da imajo načrtovane ureditve vpliv na posamezne okoljske elemente oz. sestavine, so le-ti opredeljeni skladno z določili Uredbe o okoljskem poročilu … (Ur. l. RS, št. 73/05) – (N) neposredni, (T) trajni, (D) daljinski, (K) kumulativni in (S) sinergijski. Za, v okoljskem poročilu ne obravnavane okoljske elemente oz. sestavine, je podana obrazložitev za takšno odločitev.

Preglednica 17: Opredelitev do pomembnih vplivov izvedbe plana.

OKOLJSKI ELEMENTI	OPREDELITEV VPLIVA Z OBRAZLOŽITVIJO	POTENCIALNI VPLIVI
Kakovost zraka	Do vplivov na zrak (prašenje, emisije delovnih strojev, vozil) prihaja v vseh tehnoloških fazah (pridobivanje, priprava oz. predelava in transport) izkoriščanja mineralne surovine na eni, kot pri predelavi gradbenih odpadkov na drugi strani. Vendar je potrebno poudariti, da so le-ti zaradi različnih dejavnikov (lokacija obravnavanega območja, relativna oddaljenost poseljenih območij, naravna vlažnost hribine, ležišče mineralne surovine, metoda odkopa, tehnologija dela ipd.) v obstoječem stanju v veliki meri omejeni na ožje območje kamnoloma – vplivi lokalnega značaja. Pri predvideni širitvi območja izkoriščanja mineralne surovine, gre zgolj za širitev v prostoru (vse dejavnosti kamnoloma se bodo izvaja le znotraj območja predvidenega z OPPN) medtem ko se, gledano kvantitativno, obseg (količine) izkoriščene mineralne surovine in predelanih gradbenih odpadkov ne spreminjajo. Prav tako se ne spreminja število delovnih strojev. Prvi objekt – stanovanjska zgradba leži na severu, oddaljena je ca. 200 m zračne črte in je del naselja Podgorca, ki leži najbližje kamnolomu. Od naselja Tržišče na vzhodu je kamnolom oddaljen ca. 400 m, od Kaplje vasi na zahodu pa nekaj več kot 300 m zračne črte. Predvidena širitev bo potekala v smeri proti V – območje izkoriščanja se bistveno ne približuje najbližjim stavbam oz. naseljem. Kljub zgoraj navedenemu in dejstvu, da dopolnjen osnutek odloka o OPPN že vsebuje določene ukrepe za zmanjševanje emisij v zrak, smo poglavje, v luči širšega konteksta ter mnenj nosilcev urejanja prostora, v nadaljevanju podrobneje presojali.	**DA** **neposredni trajni**
Hrup	V obstoječem stanju kamnolom s svojim delovanjem oziroma tehnološkimi procesi vpliva na okolje in okolico s hrupom. Vire hrupa predstavljajo odstreljevanje (zelo redko), vrtanje, odkopavanje, nakladanje, prevoz in predelava mineralne surovine	**DA**

	ter gradbenih odpadkov. Predvidene dejavnosti in z njimi povezane obremenitve s hrupom, ki bodo v kamnolomu potekale v času širitve kamnoloma so na območju prisotne že zdaj. Dodatnih obremenitev okolja s hrupom torej ne pričakujemo. Kljub zgoraj navedenemu in dejstvu, da dopolnjen osnutek odloka o OPPN že vsebuje določene ukrepe za zmanjševanje obremenjevanja s hrupom, smo poglavje, v luči širšega konteksta ter mnenj nosilcev urejanja prostora, v nadaljevanju podrobneje presojali.	**neposredni trajni**
Tla in relief	Območje OPPN se nahaja v erozijskem območju – običajni zaščitni ukrepi in plazljivem območju velike verjetnosti pojavljanja plazov. Na območju posega je načrtovana širitev kamnoloma. V okviru širitve pridobivalnega prostora se bodo izvajali neposredni posegi v tla z vrtanjem in miniranjem ter bagerskim ali buldožerskim izkopom v etažah. Največji vpliv na tla je pričakovati v času izvajanja zemeljskih del, ko bo na območju posega odstranjena vegetacija in rodovitna plast tal. Zaradi izrednih dogodkov (razlitje goriva, olja, maziv ipd.) lahko potencialno pride do lokalne onesnaženosti tal in posledično podtalnice. Tovrstni posegi bodo imeli neposreden vpliv na stabilnost in kakovost tal, zato je poglavje vključeno v nadaljnjo presojo.	**DA** **neposredni trajni** **obravnavano skupaj s podzemno in pitno vodo**
Površinske vode	Obravnavano območje se ne nahaja (tudi spremembe se ne načrtujejo) na poplavnem območju. Najbližji potok, potok Polona, je na najbližji točki od meje kamnoloma oddaljen ca. 150 m (proti Z). Vplivov na površinske vode v obstoječem stanju ni. Glede na to, da je predvideno širjenje kamnoloma v smeri proti V oz. SV jih tudi v prihodnje ne pričakujemo. Ureditve povezane s širjenjem kamnoloma ne bodo povzročile fizičnih sprememb struge oz. brežin, prav tako ne bodo vplivale na kakovost vodotoka (ni in ne bo odvajanja tehnoloških vod). Glede na navedeno in glede na mnenje nosilcev urejanja prostora poglavje ni vključeno v nadaljnjo presojo.	**NE**
Podzemna in pitna voda	Obravnavano območje se ne nahaja na vodovarstvenem območju. Na JZ (ca. 180 m od meje kamnoloma) se nahajata dva vodna vira – izdano vodno dovoljenje za lastno oskrbo s pitno vodo. Zaradi izrednih dogodkov (razlitje goriva, olja, maziv ipd.) sicer potencialno lahko pride do lokalne onesnaženosti tal in posledično podtalnice. Glede na navedeno in glede na mnenje nosilcev urejanja prostora je poglavje vključeno v nadaljnjo presojo.	**DA** **neposredni trajni** **obravnavano skupaj s tlemi**

Vibracije	Vibracije so posledice razstreljevanja. Razstreljevanje ima tudi funkcijo drobljenja ali rahljanja dolomitnega kamninskega materiala. Število miniranj na letni ravni se zaradi širitve pridobivalnih površin ne bo povečalo in se bo še vedno izvajalo največ 1 do 2x letno. Do sedaj razstreljevanje ni povzročilo prekomernih tresljajev. Kljub temu lahko predstavlja potencialni vpliv na zdravje ljudi, zato je poglavje vključeno v nadaljnjo presojo.	**DA** **neposredni občasni (1-2 krat letno)**
Odpadki	V okviru delovanja kamnoloma nastajajo različne vrste odpadkov. V grobem jih lahko delimo na komunalne (klasifikacijska skupina 20) ter tiste, ki nastajajo kot posledica delovanja in vzdrževanja delovnih strojev (klasifikacijske skupine 13, 15, 16 in 19). Za ravnanje in gospodarjenje z odpadki je že v obstoječem stanju poskrbljeno skladno z veljavnimi zakonskimi predpisi zato problemov, ki bi izhajali iz tega naslova ni. Tako kot v obstoječem stanju bo zaradi izvedbe širitve kamnoloma potrebno odstraniti vrhnji sloj vegetacije in rodovitno plast zemlje. Rodovitna plast bo primerno skladiščena in uporabljena za končno sanacijo. Viški odpadne jalovine bodo začasno skladiščeni in uporabljeni pri končni sanaciji brežin. S predvidenim planom (zgolj širitev območja izkoriščanja) se količine in vrste odpadkov ne spreminjajo. Glede na navedeno in glede na mnenje nosilcev urejanja prostora ter ob predpostavki, da bo ravnanje in gospodarjenje z odpadki tudi v prihodnje potekalo skladno z veljavnimi zakonskimi predpisi, poglavje ni vključeno v nadaljnjo presojo	**NE**
Narava, naravne vrednote, varovana območja, biotska raznovrstnost	Na obravnavanem območju in predvidenem območju širitve ni varovanih območij, območij naravnih vrednot ali območij pomembnih za biotsko raznovrstnost. Najbližje območje Nature 2000 in EPO (reka Mirna) je na najbližji točki od obravnavanega območja oddaljena več kot 500 m. Zaradi navedenega in kot izhaja tudi iz mnenja ZRSVN Območne enote Celje, vplivov na omenjene segmente ne pričakujemo. Zaradi tega poglavje ni vključeno v nadaljnjo presojo.	**NE**
Krajina	Smer odpiranja, sprotna sanacija in dinamika razvoja kamnoloma so načrtovani tako, da je vidnost v krajini čim manjša in zajemajo čim ožji pas naravnega okolja. Zaradi predvidene širitve vpliva na krajinske značilnosti in vizualno podobo krajine ne pričakujemo. Glede na navedeno poglavje ni vključeno v nadaljnjo presojo.	**NE**
Kulturna dediščina	Na obravnavanem območju in predvidenem območju širitve ni enot kulturne dediščine, vpisanih v register	**NE**

	nepremične kulturne dediščine. Najbližje (285 m v smeri SV) leži arheološko območje Šentjurski hrib, 465 m v isti smeri pa spomenik Cerkev Sv. Jurija. Zaradi navedenega in kot izhaja tudi iz mnenja Direktorata za kulturno dediščino, vplivov na enote kulturne dediščine ne pričakujemo. Zaradi tega poglavje ni vključeno v nadaljnjo presojo	
Gozd	Širitev kamnoloma se načrtuje na območju, kjer so po veljavnem prostorskem aktu občine Sevnica opredeljene površine nadzemnega pridobivalnega prostora (LN), poseganja v gozdove izven tega območja ne bo. Na obravnavanem območju ni varovanih območij, območij naravnih vrednosti ali območij pomembnih za varovanje biotske pestrosti, prav tako ni gozdnih rezervatov ali varovalnih gozdov. Glede na navedeno poglavje ni vključeno v nadaljnjo presojo	**NE**
Svetlobno onesnaževanje	Območje kamnoloma ne bo osvetljeno, saj kamnolom obratuje in bo obratoval le v dnevnem času. Posledično poglavje ni vključeno v nadaljnjo presojo.	**NE**
Elektromagnetno sevanje	S planom se ne načrtuje posegov, ki bi predstavljali nove vire elektromagnetnega sevanja. Posledično poglavje ni vključeno v nadaljnjo presojo.	**NE**

VI. UGOTAVLJANJE, VREDNOTENJE IN OCENA PREDVIDENIH VPLIVOV PLANA NA OKOLJE, OMILITVENI UKREPI IN SPREMLJANJE STANJA

VI.1 Zrak

VI.1.1 Okoljski cilji in kazalci za varstvo zraka

Okoljski cilji so oblikovani na podlagi značilnosti plana in se nanašajo na ohranjanje oz. izboljšanje kakovosti zraka oz., zmanjšanje onesnaženosti.

Okoljski cilj plana:
Ohranjanje oz. izboljšanje obstoječe kakovosti zraka.

Kazalec vrednotenja oz. spremljanja doseganja zastavljenega cilja:
Letne vrednosti emisij snovi v zrak (na podlagi emisijskega monitoringa – zavezanec).
Število delovnih strojev in tovornih vozil ter delež elektrifikacije.

Stanje kazalcev vrednotenja oz. spremljanja (podatki za leto 2020)

Onesnažilo	Emisije snovi iz izpustov (kg)	Ocena razpršene emisije (kg)
- celotni prah	4,87	0
- dušikovi oksidi (NO in NO_2) izraženi kot NO_2	219,98	0
- žveplovi oksidi (SO_2 in SO_3), izraženi kot SO_2	pod mejo zaznavnosti	0

Vir: ARSO – Emisije snovi v zrak iz industrijskih obratov za leto 2020

VI.1.2 Zakonodaja na področju varstva zraka

- Uredba o kakovosti zunanjega zraka (Ur. l. RS, št. 9/11, 8/15 in 66/18);
- Pravilnik o ocenjevanju kakovosti zunanjega zraka (Ur. l. RS, št. 55/11 in 6/15 in 5/17)
- Odlok o določitvi podobmočij zaradi upravljanja s kakovostjo zunanjega zraka (Ur. l. RS, št. 67/18, 2/20 in 160/20);
- Odredba o razvrstitvi območij, aglomeracij in podobmočij glede na onesnaženost zunanjega zraka (Ur. l.RS, št. 38/17, 3/20 in 152/20);
- Uredba o emisiji snovi v zrak iz nepremičnih virov onesnaževanja (Ur.l. RS, št. 31/07, 70/08, 61/09 in 50/13);
- Uredba o nacionalnih zgornjih mejah emisij onesnaževal zunanjega zraka (Ur. l. RS, št. 48/18);
- Pravilnik o prvih meritvah in obratovalnem monitoringu emisije snovi v zrak iz nepremičnih virov onesnaževanja ter o pogojih za njegovo izvajanje (Ur. l. RS, št. 105/08, 68/16 – ZDimS);
- Pravilnik o varovanju delavcev pred tveganji zaradi izpostavljenosti kemičnim snovem pri delu (Uradni list RS, št. 72/21);
- Uredba o preprečevanju in zmanjševanju emisije delcev iz gradbišč (Ur. l. RS, št. 21/11 in 197/21).

VI.1.3 Merila vrednotenja in metode ugotavljanja vplivov plana

V nadaljevanju so podana merila za ugotavljanje in vrednotenje vplivov na okoljski cilj. Ocena vpliva na okoljski cilj temelji na podlagi izhodiščnega stanja in predvidenih dejavnosti oz. pričakovanih sprememb, ki so predvidene z OPPN. Pri vrednotenju stopnje vpliva na okoljski cilj smo uporabili

lestvico, ki jo predpisuje Uredba o okoljskem poročilu in podrobnejšem postopku celovite presoje vplivov izvedbe planov na okolje (Ur. l. št. 73/05).

Preglednica 18: Merila vrednotenja vpliva izvedbe plana na zrak in podnebne spremembe

Razred učinka	Opredelitev razreda učinka	Vrednotenje učinka
A	ni vpliva oz. je pozitiven vpliv	Pričakovane emisije snovi v zrak bodo ostale na isti ravni oz. se bodo zmanjšale.
B	vpliv je nebistven	Pričakovane emisije snovi v zrak se bodo glede na obstoječe stanje sicer (nebistveno) povečale, vendar ne bodo dosegale mejnih vrednosti.
C	vpliv je nebistven zaradi izvedbe omilitvenih ukrepov	Pričakovane emisije snovi v zrak se bodo glede na obstoječe stanje sicer (nebistveno) povečale, vendar zaradi izvedbe omilitvenih ukrepov ne bodo dosegale mejnih vrednosti.
D	vpliv je bistven	Pričakovane emisije snovi v zrak se bodo glede na obstoječe stanje bistveno povečale in presegle mejne vrednosti, česar tudi z izvedbo omilitvenih ukrepov ne bo mogoče preprečiti.
E	vpliv je uničujoč	Pričakovane emisije snovi v zrak se bodo glede na obstoječe stanje močno povečale in presegle mejne vrednosti, česar tudi z izvedbo omilitvenih ukrepov ne bo mogoče preprečiti. Posledice v okolju so uničujoče.
X	ugotavljanje vpliva ni možno	Ugotavljanje vpliva zaradi izvedbe plana ni možno.

VI.1.4 Opredelitev vplivov

Do vplivov na zrak (prašenje, emisije delovnih strojev, vozil) prihaja v vseh tehnoloških fazah (pridobivanje, priprava oz. predelava in transport) izkoriščanja mineralne surovine na eni, kot pri predelavi gradbenih odpadkov na drugi strani. Vendar je potrebno poudariti, da so le-ti zaradi različnih dejavnikov (lokacija obravnavanega območja, relativna oddaljenost poseljenih območij, naravna vlažnost hribine, ležišče mineralne surovine, metoda odkopa, tehnologija dela ipd.) v obstoječem stanju v veliki meri omejeni na ožje območje kamnoloma – vplivi lokalnega značaja.

Pri predvideni širitvi območja izkoriščanja mineralne surovine, gre zgolj za širitev v prostoru (vse dejavnosti kamnoloma se bodo izvajale znotraj območja predvidenega z OPPN) medtem ko se, gledano kvantitativno, obseg (količine) izkoriščene mineralne surovine in predelanih gradbenih odpadkov ne spreminjajo. Prav tako se ne spreminja število delovnih strojev.

Dela povezana s širitvijo območja izkoriščanja mineralne surovine in obstoječa dejavnost (izkoriščanje mineralne surovine in predelava gradbenih odpadkov) bodo potekala sočasno.

Glavni viri potencialno povečanih emisij v zrak bodo:

- gradbena mehanizacija za izkoriščanje mineralne surovine;
- gradbena mehanizacija za drobljenje in separacijo materiala;
- delovna mehanizacija za vrtanje in razstreljevanje (redko);
- tovorna transportna vozila za transport materiala.

Pri potencialnem onesnaževanju zraka na območju kamnoloma lahko govorimo o dveh osnovnih virih le-tega. Prvega predstavljajo emisije iz gradbene in delovne mehanizacije, ki je neposredno povezana s pripravljalnimi deli (širitev), izkoriščanjem in pripravo mineralne surovine ter predelavo gradbenih odpadkov. Drugega pa predstavljajo emisije izpušnih plinov povezanih s transportom.

VI.1.5 Ocena sprememb gibanja izbranih kazalcev vrednotenja

S predvidenim planom se vpliv na kakovost zraka (z vidika onesnaževanja) predvidoma ne bo bistveno spremenil; emisije se ne bodo povečale. Ponovno je potrebno izpostaviti, da gre zgolj za širitev v prostoru (vse dejavnosti kamnoloma se bodo izvajale znotraj območja predvidenega z OPPN na način, kot v obstoječem stanju) medtem ko se, gledano kvantitativno, obseg (količine) izkoriščene mineralne surovine in predelanih gradbenih odpadkov ne spreminjajo.

VI.1.6 Ocena vplivov na okoljski cilj

Preglednica 19: Ovrednotenje ocene vpliva predlaganih sprememb na kakovost zraka.

	Neposredni vpliv	Trajni vpliv	Skupni vpliv
Ohranjanje obstoječe kakovosti zraka	B – vpliv je nebistven	B – vpliv je nebistven	B – vpliv je nebistven

Ocenjujemo, da bo vpliv izvedbe plana na kakovost zraka, ob upoštevanju ukrepov, ki izhajajo iz veljavne zakonodaje in podanih priporočil, **nebistven (B).**

VI.1.7 Omilitveni ukrepi

Omilitveni ukrepi za segment varstvo zraka in preprečevanje podnebnih sprememb niso predvideni.

Kljub temu pa za dodatno zmanjšanje potencialnih emisij podajamo naslednja priporočila:

- Zaradi preprečevanja prašenja na območju kamnoloma naj se hitrost prometa s transportno mehanizacijo omeji na 5 km/h;
- Preprečevanje prekomernega širjenja prahu pri transportu materiala se izvaja s škropljenjem transportnih poti in naloženega materiala z vodnimi prhami;
- Suho drobljenje in sejanje je potrebno izvajati ob ugodnem vremenu. Vse ukrepe za preprečevanje prašenja je potrebno izvajati zlasti ob sušnih obdobjih in ob vetrovnem vremenu. Skladno z veljavnimi normativi (predpisi) morajo imeti vse naprave, pri katerih nastaja prah, nameščene ustrezne lovilce prahu;
- Izkopan material, ki se začasno deponira znotraj območja OPPN mora biti naložen tako, da se prepreči prašenje predvsem v primeru suhega in vetrovnega vremena (prekrivanje, pregrade ali zatravitev);
- V primeru raznosa materiala s transportom po cesti, ki vodi do kamnoloma, je potrebno cesto očistiti, da ne prihaja do prašenja;
- Separacijske in drobilne naprave morajo biti opremljene s filtri za prah;
- Postopen prehod na okolju prijaznejša pogonska sredstva (elektrifikacija delovne mehanizacije);

VI.1.8 Spremljanje stanja okolja v času izvedbe plana

V nadaljevanju so prikazani kazalci okolja, ki jih je potrebno spremljati v času izvedbe plana; glede na to, da je podjetje AGM Pungerčar Kamnolom Tržišče zavezanec za emisijski monitoring snovi v zrak iz nepremičnih virov onesnaževanja, je dolžan poročati letne količine naslednjih onesnažil:

- celotni prah
- dušikovi oksidi (NO in NO_2) izraženi kot NO_2
- žveplovi oksidi (SO_2 in SO_3), izraženi kot SO_2

Kazalci, ki jih prav tako lahko spremljamo so povezani s številom in vrsto pogona delovne mehanizacije ter tovornih transportnih vozil.

Na osnovi spremljanja kazalcev bo razvidno ali se stanje izboljšuje oz. slabša in ali se opredeljeni okoljski cilj uresničuje.

VI.2 Hrup

VI.2.1 Okoljski cilji in kazalci za varstvo pred hrupom

Z okoljskim ciljem, ki je oblikovan na podlagi značilnosti plana se želi doseči, da vrednosti hrupa, ki izvirajo iz delovanja kamnoloma ne bodo prekomerne in bodo v skladu z veljavnimi standardi.

Okoljski cilj plana:
Ohranjanje oz. izboljšanje obstoječe ravni obremenjevanja s hrupom (ohranjanje oz. izboljšanje vrednosti kazalcev hrupa v okolju).

Kazalci vrednotenja oz. spremljanja doseganja zastavljenega cilja:
Vrednosti kazalcev hrupa L_{dan} in L_{dvn}.
Število delovnih strojev in tovornih vozil ter delež elektrifikacije.

Stanje kazalcev vrednotenja oz. spremljanja (podatki za leto 2020)

VI.2.2 Zakonodaja na področju varstva pred hrupom

- Uredba o ocenjevanju in urejanju hrupa v okolju (Ur. l. RS, št 121/04 in 59/19);
- Uredba o mejnih vrednostih kazalcev hrupa v okolju (Ur. l. RS, št. 43/18 in 59/19);
- Pravilnik o emisiji hrupa strojev, ki se uporabljajo na prostem (Ur. l. RS, št. 106/02, 50/05 in 49/06);
- Pravilnik o prvem ocenjevanju in obratovalnem monitoringu za vire hrupa ter o pogojih za njegovo izvajanje (Ur. l. RS, št. 105/08).

VI.2.3 Merila vrednotenja in metode ugotavljanja vplivov plana

V nadaljevanju so podana merila za ugotavljanje in vrednotenje vplivov na okoljski cilj. Ocena vpliva na okoljski cilj temelji na podlagi izhodiščnega stanja in predvidenih dejavnosti oz. pričakovanih sprememb, ki so predvidene s planom. Pri tem smo izhajali iz obstoječega stanja meril (kazalcev stanja okolja) in poskušali napovedati spremembo meril. Raven hrupa izhaja iz obstoječega stanja, v nadaljevanju pa je tudi ocenjena dodatna raven hrupa, ki jo bo povzročil predvideni poseg v kamnolomu.

Za vrednotenje stopnje vpliva na okoljski cilj ohranjanja ali zmanjšanja ravni hrupa je bila uporabljena lestvica predpisana z *»Uredbo o okoljskem poročilu in podrobnejšem postopku celovite presoje vplivov izvedbe planov na okolje (Ur. l. št. 73/05)«.*

Preglednica 20: Merila vrednotenja vpliva izvedbe plana z vidika obremenjevanja s hrupom.

Razred učinka	Opredelitev razreda učinka	Vrednotenje učinka
A	ni vpliva oz. je pozitiven vpliv	Izvedba OPPN ima na obremenjenost okolja s hrupom pozitiven vpliv ali nima vpliva. Z njegovo izvedbo se bo

		obremenjenost okolja s hrupom zmanjšala oziroma se ne bo spremenila. Vrednosti kazalcev hrupa pri najbližjem stanovanjskem objektu se bodo glede na izhodiščno stanje zmanjšale. Vrednosti kazalcev hrupa na poselitvenem območju bodo pod mejnimi vrednostmi za III. SVPH.
B	vpliv je nebistven	Izvedba OPPN ima na obremenjenost okolja s hrupom nebistven vpliv. Z njegovo izvedbo se obremenjenost okolja s hrupom ne bo bistveno spremenila. Vrednosti kazalcev hrupa pri najbližjem stanovanjskem objektu kot tudi na celotnem poselitvenem območju bodo ostale pod mejnimi vrednostmi za III. SVPH.
C	vpliv je nebistven zaradi izvedbe omilitvenih ukrepov	Izvedba OPPN na obremenjenost okolja s hrupom nima bistvenega vpliva z upoštevanjem omilitvenih ukrepov. Vrednosti kazalcev hrupa pri najbližjem stanovanjskem objektu kot tudi na celotnem poselitvenem območju bodo ostale pod mejnimi vrednostmi za III. SVPH z izvedbo ustreznih omilitvenih ukrepov.
D	vpliv je bistven	Izvedba OPPN bistveno vpliva na obremenitev okolja s hrupom. Obremenitev okolja s hrupom se bo ob izvedbi OPPN, glede na izhodiščno stanje, bistveno povečala. Presežene so zakonsko predpisane mejne vednosti. Vrednosti kazalcev hrupa pri najbližjem poselitvenem območju bodo presegale mejne vrednosti za III. SVPH kljub izvedbi omilitvenih ukrepov.
E	vpliv je uničujoč	Izvedba OPPN ima uničujoč vpliv na obremenitev okolja s hrupom. Zaradi izvedbe OPPN prihaja do prekomernega obremenjevanja pri najbližjih stanovanjskih objektih. Izvedba OPPN poveča obremenjenost okolja s hrupom v takšnem obsegu, da presega zakonsko predpisane kritične vednosti ravni hrupa.
X	ugotavljanje vpliva ni možno	Ugotavljanje vpliva ni možno zaradi pomanjkanja podatkov o predvidenih posegih ali zaradi pomanjkanja podatkov o obstoječem stanju okolja.

VI.2.4 Opredelitev vplivov

Na območju kamnoloma (v obstoječem stanju) že delujejo viri hrupa. Pri predvideni širitvi območja izkoriščanja mineralne surovine, gre zgolj za širitev v prostoru (vse dejavnosti kamnoloma se bodo izvajale znotraj območja predvidenega z OPPN) medtem ko se, gledano kvantitativno, obseg (količine) izkoriščene mineralne surovine in predelanih gradbenih odpadkov ne spreminjajo. Prav tako se ne spreminja število delovnih strojev.

Predvidena prostorska širitev kamnoloma Tržišče na emisije hrupa v okolje ne bo vplivala – raven hrupa bo predvidoma ostala na isti ravni oz. se bo zaradi predvidene postopne elektrifikacije delovne mehanizacije v prihodnosti še zmanjšala.

Kamnolom lahko obravnavamo torej kot obstoječ vir hrupa za katerega veljajo vse zahteve za obratovanje.

Dela povezana s širitvijo območja izkoriščanja mineralne surovine in obstoječa dejavnost (izkoriščanje mineralne surovine in predelava gradbenih odpadkov) bodo potekala sočasno.

Pri potencialnem obremenjevanju okolja s hrupom na območju kamnoloma lahko govorimo o dveh osnovnih virih le-tega. Prvega predstavljajo emisije iz gradbene in delovne mehanizacije, ki je in bo neposredno povezana izkoriščanjem in pripravo mineralne surovine ter predelavo gradbenih odpadkov. Drugega pa predstavljajo emisije povezanih s transportom.

Glavni viri obremenjevanja s hrupom bodo tako kot v obstoječem stanju:

- gradbena mehanizacija za izkoriščanje mineralne surovine;
- gradbena mehanizacija za drobljenje in separacijo materiala;
- gradbena mehanizacija za predelavo gradbenih odpadkov;
- delovna mehanizacija za vrtanje in razstreljevanje (1-2 krat letno);
- tovorna transportna vozila za transport materiala.

VI.2.5 Ocena sprememb gibanja izbranih kazalcev vrednotenja

S predvidenim planom se obremenjevanje s hrupom predvidoma ne bo spremenilo; emisije se ne bodo povečale. Ponovno je potrebno izpostaviti, da gre zgolj za širitev v prostoru (vse dejavnosti kamnoloma se bodo izvajale znotraj območja predvidenega z OPPN na način, kot v obstoječem stanju) medtem ko se, gledano kvantitativno, obseg (količine) izkoriščene mineralne surovine in predelanih gradbenih odpadkov ne spreminjajo.

VI.2.6 Ocena vplivov na okoljski cilj

Preglednica 21: Ovrednotenje ocene vpliva predlaganih sprememb na obremenjenost okolja s hrupom.

	Neposredni vpliv	Trajni vpliv	Skupni vpliv
Ohranjanje oz. izboljšanje obstoječe ravni obremenjenosti s hrupom.	B – vpliv je nebistven	B – vpliv je nebistven	B – vpliv je nebistven

Ocenjujemo, da bo vpliv izvedbe plana na obremenjenost s hrupom, ob upoštevanju ukrepov, ki izhajajo iz veljavne zakonodaje in podanih priporočil, **nebistven (B).**

VI.2.7 Omilitveni ukrepi

Omilitveni ukrepi za segment varstvo pred hrupom niso predvideni.

Kljub temu pa za dodatno zmanjšanje potencialnega obremenjevanja oz. emisij podajamo naslednja priporočila:

- Zaradi preprečevanja prašenja na območju kamnoloma na eni in zmanjšanja emisij hrupa na drugi strani, naj se hitrost prometa s transportno mehanizacijo omeji na 5 km/h;
- Postopen prehod na okolju prijaznejša pogonska sredstva (elektrifikacija delovne mehanizacije);
- Vsi stroji in oprema morajo biti ustrezno tehnično opremljeni za zmanjševanje hrupa ter redno vzdrževani in nadzorovani. Z namenom varovanja prebivalcev in okolice pred hrupom mora biti strojna mehanizacija in naprave za predelavo opremljena z dušilci hrupa oz. protihrupno opremo;
- Splošni ukrepi in normativi za varstvo delavcev pred škodljivim delovanjem ropota na človeški organizem so zbrani v »Uredbi o hrupu v naravnem in življenjskem okolju (Ur.list RS, št. 45/95 in sprem. št. 66/1996, 59/2002-ZJZ, 41/2004-ZVO-1, 105/2005)«. Po tej uredbi ne sme nivo

hrupa nikoli presegati 90 dB/A pri 8-urni izpostavljenosti delavca, če ta hoče nemoteno opravljati svojo dejavnost;
- Strojniki omenjene mehanizacije in delavci, ki izvajajo dela v bližini, morajo uporabljati osebna zaščitna sredstva za varovanje sluha pred učinki hrupa (glušniki, zaščitni čepki). Vse delavce je potrebno redno pošiljati na periodične zdravniške preglede.

VI.2.8 Spremljanje stanja okolja v času izvedbe plana

Kljub temu, da na podlagi že izvedenih meritev hrupa v preteklosti, koncesionarju AGM PUNGERČAR d.o.o. v okviru obratovalnega monitoringa ni potrebno zagotavljati občasnih meritev hrupa, bi bilo v primeru morebitnih povečanih vrednosti hrupa v prihodnje, potrebno izvesti dodatne meritve.

Kazalci, ki jih lahko spremljamo pa so povezani s številom in vrsto pogona delovne mehanizacije ter tovornih transportnih vozil.

Na osnovi spremljanja kazalcev bo razvidno ali se stanje izboljšuje oz. slabša in ali se opredeljeni okoljski cilj uresničuje.

VI.3 Tla, podzemna in pitna voda

VI.3.1 Okoljski cilji in kazalci za varstvo tal, podzemne in pitne vode

Okoljski cilji so oblikovani na podlagi značilnosti plana in se nanašajo na ohranjanje obstoječe kakovosti tal (preprečevanje onesnaženja) ter čim manjše spremembe oblikovanosti ter stabilnosti tal in reliefa. Ker se podzemna voda ter posledično viri pitne vode lahko potencialno onesnažijo samo preko tal se okoljski cilji nanašajo na ohranjanje obstoječe kakovosti tal oz. preprečevanje onesnaženja tal:
- preprečevanje onesnaženja tal;
- preprečevanje in omejevanje nastanka erozije ter plazljivih območij.

Okoljska cilja plana:
1. Ohranjanje obstoječe kakovosti tal – preprečevanje onesnaženja tal, posledično preprečevanje onesnaženosti podzemne vode oz. vodnih virov.
2. Ohranjanje obstoječe stabilnosti tal.

Kazalci vrednotenja oz. spremljanja doseganja zastavljenih ciljev:
1. Število nepredvidenih, incidenčnih, dogodkov (npr. izliv goriva, motornega olja ipd.), vrednosti določenih parametrov v tleh, podzemni oz. pitni vodi.
2. Sprememba reliefnih značilnosti in stabilnosti tal.

VI.3.2 Zakonodaja na področju varstva tal, podzemne vode in oskrbe s pitno vodo

- Zakon o kmetijstvu (Ur. l. RS, št. 45/08, 57/12, 26/14, 32/15, 27/17, 22/18 in 123/21);
- Zakon o vodah (Ur. l. RS, št. 67/02, 57/08, 57/12, 100/13, 40/14, 57/08, 57/12, 100/13, 40/14, 56/15 in 56/20);
- Zakon o gozdovih (Ur. l. RS, št. 30/93, 67/02, 110/07, 106/10, 63/13, 17/14, 24/15 in 77/16);
- Uredba o mejnih, opozorilnih in kritičnih imisijskih vrednostih nevarnih snovi v tleh (Ur. l.
- RS, št. 68/96);
- Uredba o ravnanju z odpadki iz rudarskih in drugih dejavnosti izkoriščanja mineralnih surovin (Uradni list RS, št. 43/08, 30/11 in 64/21);
- Uredba o obremenjevanju tal z vnašanjem odpadkov (Ur. l. RS, št. 34/08, 61/11);

- Uredba o ravnanju z odpadki, ki nastanejo pri gradbenih delih (Ur. l. RS, št. 34/08);
- Uredba o stanju podzemnih voda (Ur. l. RS, št. 25/09, 68/12 in 66/16);
- Pravilnik o določitvi vodnih teles podzemnih voda (Ur. l. RS, št. 63/05 in 8/18);
- Pravilnik o pitni vodi (Ur. l. RS, št. 19/04, 35/04, 26/06, 92/06, 25/09, 74/15 in 51/17);
- Pravilnik o oskrbi s pitno vodo (Ur. l. RS, št. 35/06, 41/08, 28/11 in 88/12);
- Odlok o oskrbi s pitno vodo na območju Občine Sevnica (Ur. l. RS, št. 33/14).

VI.3.3 Merila vrednotenja in metode ugotavljanja vplivov plana

V nadaljevanju so podana merila za ugotavljanje in vrednotenje vplivov na okoljske cilje. Ocena vpliva na okoljske cilje temelji na podlagi izhodiščnega stanja in predvidenih dejavnosti oz. pričakovanih sprememb, ki so predvidene z OPPN. Pri vrednotenju stopnje vpliva na okoljske cilje smo uporabili lestvico, ki jo predpisuje Uredba o okoljskem poročilu in podrobnejšem postopku celovite presoje vplivov izvedbe planov na okolje (Ur. l. št. 73/05).

Preglednica 22: Merila vrednotenja vpliva izvedbe plana na tla, podzemne vode in oskrbo s pitno vodo.

Razred učinka	Opredelitev razreda učinka	Vrednotenje učinka
A	ni vpliva oz. je pozitiven vpliv	Kakovost tal in posledično podzemne vode na eni ter reliefne značilnosti in stabilnost tal na drugi strani se bodo ohranile oz. izboljšale.
B	vpliv je nebistven	Kakovost tal in posledično podzemne vode na eni ter reliefne značilnosti in stabilnost tal na drugi strani se ne bodo bistveno spremenile.
C	vpliv je nebistven zaradi izvedbe omilitvenih ukrepov	Zaradi izvedbe omilitvenih ukrepov se kakovost tal in posledično podzemne vode na eni ter reliefne značilnosti in stabilnost tal na drugi strani ne bodo bistveno spremenile.
D	vpliv je bistven	Kakovost tal in posledično podzemne vode na eni ter reliefne značilnosti in stabilnost tal na drugi strani se bodo glede na obstoječe stanje bistveno spremenile. Lahko prihaja do onesnaženja tal zaradi nepredvidenih dogodkov oz. manjših kamninskih podorov, erozije ipd., ki jih z omilitvenimi ukrepi ni mogoče preprečiti.
E	vpliv je uničujoč	Kakovost tal in posledično podzemne vode na eni ter reliefne značilnosti in stabilnost tal na drugi strani se bodo glede na obstoječe stanje močno spremenile. Zaradi onesnaženosti tal je neposredno ogrožena podzemna voda. Nastajali bodo obsežni kamninski podori, erozija, zemeljski plazovi ipd. Ogrožena je različna infrastruktura.
X	ugotavljanje vpliva ni možno	Ugotavljanje vpliva zaradi izvedbe plana ni možno.

VI.3.4 Opredelitev vplivov

Onesnaženje tal ter posledično vpliv na podzemno in pitno vodo

Vzporedno s širitvijo bo potekalo normalno obratovanje kamnoloma, z vsemi dejavnostmi, ki bi lahko (tako je že v obstoječem stanju) potencialno vplivale na obstoječo kakovost tal ter posledično na podzemno in pitno vodo. Pri postopku izkoriščanja mineralnih surovin se zaradi uporabe delovne mehanizacije in miniranja uporabljajo nevarne snovi, ki bi lahko ob nedosledni uporabi ali tehnični

neustreznosti povzročile onesnaženje tal. Na območju kamnoloma bo za čas širitve pridobivalnega prostora prisotna delovna mehanizacija. V času izvajanja del lahko zaradi uporabe tekočih naftnih derivatov, maziv in olj v času odkrivanja, separacije in nakladanja pride do izrednih dogodkov, kot so razlitja in posledično do onesnaženja tal in podzemne vode.

Sprememba reliefnih značilnosti in stabilnost tal

Območje OPPN se nahaja v erozijskem območju – običajni zaščitni ukrepi in plazljivem območju velike verjetnosti pojavljanja plazov. Na reliefne značilnosti in stabilnost tal na območju posega bo, tako kot v obstoječem stanju, vplivalo predvsem izkoriščanje mineralnih surovin ter odstranitev gozdne vegetacije in rodovitnega sloja tal, kot del postopka širitve. Vpliv na tla bo največji v času izkoriščanja.

Osnovni način in koncept pridobivanja dolomita delno ostaneta takšna kot pri dosedanjem odkopavanju in izkoriščanju mineralne surovine. Pridobivanje se izvaja s posameznih delovnih etaž višine 15 m in minimalne širine 7 m z ripanjem in odkopavanjem z bagrom ter občasno pikiranjem. Miniranje se izvaja zelo poredko. Za premetavanje dolomita z etaže, ki nima neposrednega dostopa do osnovnega platoja, se uporabljajo večinoma bagri. Pridobivanje dolomita se bo izvajalo od zgoraj navzdol, torej od vrha kamnoloma proti koti osnovnega platoja po posameznih etažah. Odkopavanje se izvaja občasno.

V kamnolomu bo po speljani širitvi zasnovano min. 6 etaž. Etaže bodo visoke 15 m, predvideni naklon končne brežine kopa pa ca. 50°, kar bo dokončno določeno s stabilnostnimi analizami v naslednjih fazah projektiranja. Delovni naklon brežin etaž je predviden do ca. 65° , končni pa prav tako do ca. 65°. Dokončni naklon in višina etaž pa bo določen oziroma verificiran glede na izdelano stabilnostno analizo v kasnejših fazah projektiranja. Širina delovne etažne ravnine oziroma berme je minimalno 7 m, zaključne (sanacijske) ko na njej ne bo več mehanizacije, pa bo minimalno 5 m. Izvedba odkopnih etaž, ki pomeni nadaljevanje oziroma širitve razvoja kamnoloma, bo izvedena z obstoječih dostopnih poti. Osnovni plato bo na koti največ do globine 270 m. Na delu parcele 2008/7 in delu parcele 2003 je predvidena deponija jalovine, ki se bo kasneje uporabila za sanacijo kamnoloma. Lokacije začasnih deponij za deponiranje predelane mineralne surovine bodo locirane skladno z razvojem kamnoloma na osnovnem platoju.

Obstoječe brežine etaž kamnoloma so stabilne. Začasni nakloni brežin kamnoloma se spreminjajo. Navedeni parametri etaž do sedaj niso povzročali težav s stabilnostjo brežin kamnoloma. Iz dosedanjega razvoja kamnoloma in že izdelane stabilnostne analize lahko zaključimo, da imajo delovne etaže ob predvideni višini in naklonu zadosten varnostni količnik.

VI.3.5 Ocena sprememb gibanja izbranih kazalcev vrednotenja

S predvidenim planom se vpliv na kakovost tal in podzemne vode ter na oskrbo s pitno vodo ne bo bistveno spremenil. Prav tako se ne bo bistveno spremenil tudi vpliv na reliefne značilnosti in stabilnost tal.

VI.3.6 Ocena vplivov na okoljski cilj

Preglednica 23: Ovrednotenje ocene vpliva predlaganih sprememb na kakovost tal, podzemne in pitne vode ter reliefnih značilnosti in stabilnost tal.

	Neposredni vpliv	**Trajni vpliv**	**Skupni vpliv**
Ohranjanje kakovosti tal ter podzemne in pitne vode	C – vpliv je nebistven	C – vpliv je nebistven	C – vpliv je nebistven

Varovanje reliefnih značilnosti in stabilnosti tal	C – vpliv je nebistven	C – vpliv je nebistven	C – vpliv je nebistven

Ocenjujemo, da bo vpliv izvedbe plana na kakovost tal ter podzemne in pitne vode na eni ter vpliv na reliefne značilnosti in stabilnost tal na drugi strani, ob upoštevanju ukrepov, ki izhajajo iz veljavne zakonodaje in ostalih omilitvenih ukrepov, **nebistven (C).**

VI.3.7 Omilitveni ukrepi

V nadaljevanju so, v smislu ohranjanja kakovosti oz. preprečitve onesnaževanja tal in posledično podzemne ter pitne vode na eni ter v smislu dodatnega varovanja reliefnih značilnosti in stabilnosti tal na drugi strani, podani omilitveni ukrepi za tla, podzemne in pitno vodo.

- Območje predmetne gradnje se nahaja na erozijskem območju, kjer veljajo običajni zaščitni ukrepi in plazljivem območju velike verjetnosti pojavljanja plazov. Pred nadaljnjim načrtovanjem je potrebno pridobiti mnenje geomehanika in zaključke geomehanskega poročila dosledno upoštevati. Pri načrtovanju, gradnji in uporabi na območju OPPN je potrebno upoštevati prepovedi in omejitve v skladu z določili 87., 88. in 89. člena Zakona o vodah. Na ureditvenem območju je potrebno zagotoviti stabilnost brežin, odvodnjavanje in preprečevanje erozije, v skladu z geomehanskim poročilom.
- Humus s področja kamnoloma je treba odstraniti in ga deponirati v območju, ki je namenjeno za njegovo deponiranje. V primeru, da je možno, se lahko deponira tudi na obrobju etaž, če se kaže potreba po njegovi hitri uporabi. Odkopno jalovino je potrebno deponirati ločeno od humusa. Oboje, jalovina in humus, se uporabljata pri ureditvi brežin in sanaciji.
- Odložena humus in jalovina morata biti deponirana na način, da se prepreči erozija.
- V času izkoriščanja je potrebno izvajati sprotno sanacijo brežin na izkoriščenem delu (od zgoraj navzdol).
- Mehanizacija, ki se uporablja za izkop, transport in predelavo materiala, mora biti vzdrževana in tehnično brezhibna. Osebje, ki rokuje z mehanizacijo, mora biti ustrezno usposobljeno za ravnanje ob nesrečah in nepredvidenih izlitjih. V primeru nesreče ali nepredvidenega izlitja je takoj potrebno pristopiti k sanaciji in obvestiti pristojne organe.
- V času izkoriščanja je potrebno zagotoviti vse varnostne ukrepe in tako organizacijo na gradbišču, da bo preprečeno izlitje nevarnih tekočin na prosto ali v zemljo. Potencialno nevarnost onesnaževanja okolja namreč lahko predstavlja morebitno izlitje naftnih derivatov, ker bodo v kamnolomu obratovali stroji z motorji z notranjim izgorevanjem. Delovne stroje, kot so buldožerji, bagri, nakladači, se oskrbuje v območju kamnoloma ali na etažah z mobilno cisterno na platoju (pralni ploščadi) z oljnim lovilcem. Vsa mobilna vozila kot so kamioni in ostala vozila, se z gorivom oskrbujejo na javnih črpalkah ali na enak način kot ostala mehanizacija.
- Za rekultivacijo/sanacijo se lahko uporabi le zemeljski izkop, ki je nastal znotraj območja OPPN in drugi inertni materiali. Za sanacijo je prepovedano uporabljati odpadke.
- Vse odpadke, ki bodo nastajali pri tehnoloških procesih pridobivanja in predelave, je potrebno zbirati v primernih posodah, ki so namenjena za skladiščenje odpadkov. Prostor, kjer se odpadki skladiščijo, naj bo utrjen, pokrit, brez odtokov in odporen na tekočine, ki se v tem prostoru skladiščijo. To velja tudi za razne odpadke, kot so z oljem prepojene krpe, ki jih je potrebno sproti odstraniti iz območja kamnoloma na za to predvideno deponijo. Za uničenje in odvoz odpadov, ki nastanejo zaradi del, je odgovoren izvajalec teh del.
- V območju, kjer bo potekalo izkoriščanje, večja popravila in vzdrževanje niso dovoljena. V kamnolomu imajo za to urejeno lokacijo, kamor je treba odpeljati stroj ali napravo v okvari in tam izvesti popravila.

- Znotraj obstoječega osnovnega platoja za servisiranje, vzdrževanje in parkiranje vozil (ko le ta niso v uporabi), mora biti utrjena pralna ploščad z lovilcem olj, odporna na tekočine, ki se tam skladiščijo in onemogočeno mora biti iztekanje v okolje. Prostor mora biti opremljen z adsorpcijskimi materiali, ki se jih lahko uporabi v primeru morebitnega izlitja.
- Redno je potrebno kontrolirati brezhibnost vozil in strojev skladno z navodili za vzdrževanje in uporabo.
- Skladiščenje goriva, maziva, razstreliv in drugih eksplozivnih sredstev v kamnolomu ni predvideno. Mehanizacija se z gorivom, ki se ga sproti dovaža, oskrbuje na pralni ploščadi. Strogo je prepovedano menjavanje olja ali drugih tekočin na mehanizaciji in vozilih na osnovnem platoju ali na kakem drugem mestu v kamnolomu, ki ni za to namenjeno, pripravljeni in primerno opremljeno. Potrebno je onemogočiti tudi odlaganje kakršnihkoli odpadkov v kamnolomu.
- Projektne rešitve predelave in deponije gradbenih odpadkov ter sanacije in rekultivacije kamnoloma morajo biti v skladu z Uredbo o obremenjevanju tal z vnašanjem odpadkov (Ur.l. RS, št. 34/08 in 61/11), Uredbo o ravnanju z odpadki iz rudarskih in drugih dejavnosti izkoriščanja mineralnih surovin (Ur.l.RS, št. 43/08 in 30/11).
- Po končanem pridobivanju je potrebno odstraniti vse ostanke začasnih deponij. Vse z gradnjo prizadete površine je potrebno sanirati in krajinsko ustrezno urediti oziroma vzpostaviti prvotno stanje.
- V času izkoriščanja kamnoloma in tudi po njem se predvidijo ustrezni ukrepi, da se prepreči nelegalno odlaganje odpadkov, ki bi lahko z izcejanjem onesnaževali meteorno vodo, ki je speljana proti potoku. Ukrep zajema postavitev ustreznih opozorilnih tabel, zapornic, ograj.
- V tem trenutku je porasli del kamnoloma dober porabnik padavinske vode, zato ni pojava prekomernih dodatnih količin vod, ki bi jih bilo treba odvodnjevati preko posebej urejenega sistema.
- V času izvajanja del, ko se bodo začele odkrivati tudi ostali porasli deli do meje varovalnega pasu 5m pred mejo OPPN, ravno tako ne pričakujemo posebnega problema s padavinskimi vodami. Kljub temu je treba pred napredovanjem oz. pred odstranjevanjem odkrivke skrbeli za preusmerjanje in razprševanje morebitnih vod že pred vstopom v kamnolom. Z usmerjenim odvodnjavanjem bomo zmanjšali količine vod, ki tangirajo proti kamnolomu in s tem eventualne viške, ki bi se pojavili zaradi zmanjšanja porabe za vegetacijo.
- Glede na to, da bo pridobivanje potekalo do vrha hriba, pa po širitvi kamnoloma do skrajne meje (meja OPPN) z izjemo 5m varovalnega pasu, zalednih vod praktično ne pričakujemo, vse padavinske vode, ki bodo padle neposredno na območje kamnoloma pa se bodo na etažah praviloma infiltrirale. Kljub temu predvidevamo, da se v primeru ekstremnih razmer, nagib etaže uredi tako, da pada proti zunanjemu robu, kjer naj se naredi prekinitev v varnostnem nasipu, ki ne sme biti daljša od enega metra. S tem bomo vodo preusmerili izven etaže na najnižjo točko osnovnega platoja, kjer bo poniknila. Po do sedanjih izkušnjah in na podlagi hidrogeoloških preiskav se potem tudi tako speljane vode infiltrirajo in ne predstavljajo posebnega problema.
- Vode, ki se bodo pojavljale na osnovnem pridobivalnem platoju na k. ca. 270, se gravitacijsko speljejo v najnižji del, kjer bodo poniknile. V primeru, da bi se zaradi večjega naliva akumulirala večja količina vode, bo pač trajalo dlje časa, da se infiltrira. Če se na dnu pojavlja mulj, ki bi to preprečeval, ga je treba odstraniti. Ker ni onesnažen, se lahko odloži v delu kamnoloma, kjer ne bo motil procesa, medtem ko se bo sušil.

VI.3.8 Spremljanje stanja okolja v času izvedbe plana

Dodatno spremljanje stanja v času izvedbe plana, tako z vidika kakovosti tal in podzemne vode kot oskrbe s pitno vodo na eni, kot z vidika reliefnih značilnosti in stabilnosti tal na drugi strani, ni predvideno.

Kazalci, ki jih lahko spremljamo pa so povezani s številom nepredvidenih, incidenčnih dogodkov (npr. izliv goriva, motornega olja ipd.), vrednosti določenih parametrov v tleh, podzemni oz. pitni vodi.

Na osnovi spremljanja kazalcev bo razvidno ali se stanje izboljšuje oz. slabša in ali se opredeljeni okoljski cilj uresničuje.

VI.4 Vibracije

VI.4.1 Okoljski cilji in kazalci za varstvo pred vibracijami

Okoljski cilji so oblikovani na podlagi značilnosti plana in se nanašajo na ohranjanje obstoječega stanja, torej da hitrosti vibracij tekom izvedbe miniranja ter z njimi povezani učinki na stanovanjske objekte v okolici ne bodo prekomerni in bodo v skladu z veljavnimi standardi.

Okoljski cilji plana:

1. Ohranjanje hitrosti vibracij pod mejnimi vrednostmi.

Kazalci vrednotenja oz. spremljanja doseganja zastavljenih ciljev:

1. Izmerjene hitrosti vibracij v času miniranja na podlagi standarda DIN 4150 ter standarda ÖNORM S 9020.

VI.4.2 Zakonodaja na področju vibracij

V slovenski zakonodaji ne obstajajo predpisi, ki bi zakonsko urejali varstvo okolja in stavb pred vibracijami, tako da se pri opredeljevanju vplivov izvedbe OPPN poslužujemo standardov DIN 4150 ter ÖNORM S 9020.

Strožji nemški standard DIN 4150 stavbe v tri razrede, in sicer na:

- razred L_1 (industrijske stavbe),
- razred L_2 (stanovanjske stavbe),
- razred L_3 (spomeniško zaščitene stavbe).

Za vsak razred je glede na frekvenco vibracij določena maksimalna dovoljena hitrost vibracij. V preglednici 24 so podane dovoljene hitrosti vibracij glede na območje frekvence, kot posledice seizmičnega dogodka in razred, v katerega razvrstimo stavbo po standardu DIN 4150.

Preglednica 24: Vrste stavb po DIN 4150. (Za izmerjene frekvence, ki presegajo vrednost 100 Hz se v tabeli izbere vrednost v koloni od 50 – 100 Hz).

Razred	**Vrsta stavbe po DIN 4150**	**Dovoljene hitrosti stresanj – vibracij v [mm/s]**			
		Merjeno na temelju stavbe			**Strop na najvišjem nadstropju**
		Območje frekvence f [Hz]			
		<10	**10-50**	**50-100**	
L_1	INDUSTRIJSKE STAVBE Obratne in industrijske stavbe, kakor tudi stavbe podobnih konstrukcij	20	20-40	40-50	40
L_2	**STANOVANJSKE STAVBE** **Stanovanjske stavbe in stavbe podobnih konstrukcij**	**5**	**5-15**	**15-20**	**15**

L_3	SPOMENIŠKO ZAŠČITENE STAVBE Stavbe, ki glede na občutljivost na stresanje ne spadajo v L_1 in L_2 razred, kakor tudi dragocene stavbe pod spomeniškim varstvom	3	3-8	8-10	8

Po avstrijskem standardu ÖNORM S 9020 so dovoljene meje vibracij v odvisnosti od detonacijske hitrosti razstreliv (c), za območje c = 500 – 3000 m/sec so podane v preglednici 25. Razredi stavb so definirani glede na podatke gradnih materialov, konstrukcij, poškodb, stanja objektov,…

Preglednica 25: Vrste stavb po ÖNORM S 9020.

NORMATIV		ONORM S 9020 za c = 500-3000 m/sec
Razred objekta	**Vrsta stavb**	**Vr max (mm/s)**
I.	**Industrijske stavbe** Skeletna nadstropna gradnja (z jedrom ali brez) z jekleno ali armirano betonsko konstrukcijo. Stene iz plošč, izgotovljene na stavbi ali prej. Inženirske lesene konstrukcije (dvorane, lope, hale)	30 - 39
II.	**Stanovanjske stavbe** Skeletna nadstropna gradnja (kot pod I.). Stene iz plošč (kot pod I.). Stavbe s stropi iz betona, vgrajenega na stavbi, nadzidane stene iz betonskih oblikovancev ali drugega umetnega gradbenega kamna iiz cementa ali apnene malte. Lesene stavbe, razen lesenih predalčnih opečnih stavb.	20 - 26
III.	**Stavbe z manjšo trdnostjo skeleta, kakor pri I. in II.** Stavbe z betonskimi kletnimi stropi ali opečnimi oboki v zgornjih nadstropjih, stropi iz poprej izdelanih delov, iz tramov ali opečnih oblikovancev.	10 - 13
IV.	**Stavbe, ki so glede na način gradnje in tehnično stanje posebej občutljive** Stavbe občutljive na potresanje ali zaščitene (npr. stavbe pod spomeniškim varstvom, razvaline).	5 - 7

VI.4.3 Merila vrednotenja in metode ugotavljanja vplivov plana

V nadaljevanju so podana merila za ugotavljanje in vrednotenje vplivov na okoljski cilj. Ocena vpliva na okoljski cilj temelji na podlagi izhodiščnega stanja in predvidenih dejavnosti oz. pričakovanih sprememb, ki so predvidene s planom OPPN. Pri tem smo izhajali iz obstoječega stanja meril (kazalcev stanja okolja) in poskušali napovedati spremembo meril. Raven vibracij izhaja iz obstoječega stanja, v nadaljevanju pa je tudi ocenjena dodatna raven hitrosti vibracij, ki jo bo povzročil predvideni poseg v kamnolomu.

Za vrednotenje stopnje vpliva na okoljski cilj ohranjanja ali zmanjšanja ravni vibracij je bila uporabljena lestvica predpisana z »Uredbo o okoljskem poročilu in podrobnejšem postopku celovite presoje vplivov izvedbe planov na okolje (Ur. l. št. 73/05)«.

Preglednica 26: Merila vrednotenja vpliva izvedbe plana na vibracije

Razred učinka	Opredelitev razreda učinka	Vrednotenje učinka
A	ni vpliva oz. je pozitiven vpliv	Izvedba OPPN ne vpliva na obremenitev stavb v okolici z vibracijami ali pa celo zmanjšuje vibracije.
B	vpliv je nebistven	Izvedba OPPN vpliva na obremenitev stavb v okolici z vibracijami, vendar je vpliv znotraj predpisanih mejnih vrednosti za hitrosti vibracij.
C	vpliv je nebistven zaradi izvedbe omilitvenih ukrepov	Izvedba OPPN na obremenjenost okolja z vibracijami nima bistvenega vpliva z upoštevanjem omilitvenih ukrepov. Vrednosti kazalcev hitrosti vibracij pri miniranju pri bližnjih stanovanjskih objektih bodo ostale znotraj dovoljenih vrednosti ob upoštevanju omilitvenih ukrepov.
D	vpliv je bistven	Izvedba OPPN bistveno vpliva na obremenitev okolja z vibracijami. Obremenitev bližnjih stanovanjskih stavb z vibracijami povzročenimi ob miniranju se bo ob izvedbi OPPN, glede na izhodiščno stanje, bistveno povečala. Presežene so zakonsko predpisane mejne vednosti. Vrednosti kazalcev vibracij pri najbližjem poselitvenem območju bodo presegale mejne vrednosti na podlagi standarda DIN 4150 ter standarda ÖNORM S 9020 kljub izvedbi omilitvenih ukrepov.
E	vpliv je uničujoč	Izvedba OPPN ima uničujoč vpliv na obremenitev okolja z vibracijami. Zaradi izvedbe OPPN prihaja do prekomernega obremenjevanja najbližjih stanovanjskih objektov. Izvedba OPPN poveča obremenjenost okolja z vibracijami v takšnem obsegu, ki močno presegajo mejne vrednosti na podlagi standarda DIN 4150 ter standarda ÖNORM S 9020.
X	ugotavljanje vpliva ni možno	Ugotavljanje vpliva zaradi izvedbe plana ni možno.

VI.4.4 Opredelitev vplivov

V predvideni prostorski širitvi kamnoloma Tržišče se raven hitrosti vibracij na bližnje stanovanjske objekte ne bo povečala. Na območju kamnoloma že sedaj ob občasni izvedbi miniranja (1x do 2x letno) delujejo viri seizmičnih vibracij. Pri izvedbi širitve bo raven vibracij predvidoma ostala na isti ravni. Kamnolom se bo z leti počasi širil proti še ne izkoriščenem prostoru na območju OPPN, ki bo predviden v ta namen z Rudarskim projektom. Kamnolom lahko obravnavamo torej kot obstoječ vir občasnih seizmičnih vibracij za katerega veljajo vse zahteve za obratovanje.

VI.4.5 Ocena sprememb gibanja izbranih kazalcev vrednotenja

V predvideni prostorski širitvi kamnoloma Tržišče se raven hitrosti vibracij na bližnje stanovanjske objekte ne bo povečala.

VI.4.6 Ocena vplivov na okoljski cilj

Preglednica 27: Ovrednotenje ocene vpliva predlaganih sprememb na vibracije.

	Neposredni vpliv	Trajni vpliv	Skupni vpliv
Ohranjanje hitrosti vibracij pod mejnimi vrednostmi	B – vpliv je nebistven	B – vpliv je nebistven	B – vpliv je nebistven

Ocenjujemo, da bo vpliv izvedbe plana na vibracije, ob upoštevanju ukrepov, ki izhajajo iz veljavne zakonodaje in ostalih podanih priporočil, **nebistven (B).**

VI.4.7 Omilitveni ukrepi

Za zmanjšanje vplivov vibracij na območju širitve bodo predpisani številni ukrepi v Rudarskem projektu in jih na tem mestu samo navajamo:

- varnostni ukrepi pri vrtanju,
- varnostni ukrepi pri razstreljevanju,
- varnost pred razmetom,
- varnost pred zračnim udarov ter
- varnost proti potresom pri miniranju,
- varnost pred strupenimi in dušljivimi učinki razstreljevanja ter varnost pred toplotnimi učinki razstreljevanja.

VI.4.8 Spremljanje stanja okolja v času izvedbe plana

V kamnolomu Tržišče so se že v preteklosti izvajale občasne meritve seizmičnih vibracij in s tem je potrebno nadaljevati tudi v prihodnje. V primeru morebitnih povečanih vrednosti vibracij je potrebno izvesti meritve seizmičnih vibracij v povečanem obsegu. V primeru, da se pri posameznem monitoringu ob miniranju ugotovi presežena vrednost seizmičnih vibracij, je potrebno sprejeti ustrezne ukrepe za njihovo zmanjšanje ter ob naslednjem miniranju ponovno izvesti monitoring povzročenih vibracij.

VII. SKLEPNA OCENA

V okoljskem poročilu za OPPN 32-01 za izkoriščanje mineralne surovine s sanacijo in predelavo gradbenih odpadkov Kaplja vas so ugotovljeni, opisani in ovrednoteni pomembni vplivi izvedbe plana na okolje, ohranjanje narave in kulturne dediščine. Vplivi plana so presojani na osnovi velikostnih razredov od A do E, ki so določeni v Uredbi o okoljskem poročilu in podrobnejšem postopku celovite presoje vplivov izvedbe planov na okolje (Ur. l. RS, št. 73/05). Ocena posledic učinkov izvedbe plana na uresničevanje okoljskih ciljev celovite presoje se je ugotavljala v naslednjih velikostnih razredih:

A	ni vpliva oz. je pozitiven vpliv
B	vpliv je nebistven
C	vpliv je nebistven zaradi izvedbe omilitvenih ukrepov
D	vpliv je bistven
E	vpliv je uničujoč
X	ugotavljanje vpliva ni možno

Preglednica 28: Ocena vplivov izvedbe plana.

Sestavina okolja	**Vpliv plana**
Zrak	B – vpliv je nebistven
Hrup	B – vpliv je nebistven
Tla, podzemne vode in oskrba s pitno vodo	B-C – vpliv je nebistven ob upoštevanju omilitvenih ukrepov
Vibracije	B – vpliv je nebistven

Z okoljskim poročilom za pripravo Odloka o občinskem podrobnem prostorskem načrtu za izkoriščanje mineralne surovine s sanacijo in predelavo gradbenih odpadkov Kaplja vas, z oznako 32-01 ugotavljamo, da ima plan, ob izvedbi omilitvenih ukrepov in upoštevanju priporočil nebistven vpliv na okoljske sestavine – **ocena B**.

VIII. POVZETEK POROČILA

Občina Sevnica pripravlja občinski podrobni prostorski načrt za izkoriščanje mineralne surovine s sanacijo in predelavo gradbenih odpadkov Kaplja vas. Na podlagi odločbe Ministrstva za okolje in prostor (*v nadaljevanju MOP*), št.: 35409-100/2021-2550-7, z dne 22.6.2021, je v postopku priprave OPPN 32-01 potrebno izvesti celovito presojo vplivov na okolje. Posledično je potrebno pripraviti okoljsko poročilo in sicer kot osnovo za izvedbo CPVO.

Obravnavano območje leži v JZ delu občine Sevnice, v dolini reke Mirne, J od regionalne ceste Trebnje – Mokronog – Boštanj (R1 215/1163), v bližini meje z občino Mokronog–Trebelno. Od Sevnice na SV je oddaljeno ca. 10 km (zračne črte), od Mokronoga na JZ ca. 4 km, od Trebnjega na JZ ca. 14,5 km in od Krmelja na S ca. 2,5 km. Območje je relativno redko poseljeno.

Na ožjem območju obravnave ni prisotnih površinskih (tekočih ali stoječih) voda. Najbližji potok, potok Polona, je na najbližji točki od meje kamnoloma oddaljen ca. 160 m (proti Z), potok (občasnega značaja) Šahovec ca. 340 m (proti J), Tržiški potok (proti V) in reka Mirna (proti S) pa nekaj več kot 500 m.

Območje kamnoloma v obstoječem stanju (območje izkoriščanja mineralne surovine in predelave gradbenih odpadkov) ne predstavlja naravnega rastlinskega ali živalskega habitata, saj je v celoti antropogeno spremenjeno. Drugače je z bližnjo okolico oz. zaledjem, ki je, z izjemo V oz. SV dela, kjer prevladujejo kmetijske površine, poraščena z gozdom (pretežno listnatim) in posledično predstavlja življenjski prostor različnim živalskim vrstam.

Na ožjem območju obravnave ni evidentiranih enot kulturne dediščine. Najbližje, ca. 300 m proti S oz. SV, je arheološko najdišče Šentjurski hrib (EŠD: 10288), ca. 465 m v smeri SV pa cerkev sv. Jurija (EŠD: 2615). Na območju Tržišča sta cerkvi sv. Trojice (EŠD: 2612) in Marijinega vnebovzetja (EŠD: 2613).

Območje obravnave leži izven območij Nature 2000 in Zavarovanih območij. Najbližje območje Nature 2000 Mirna je na najbližji točki od kamnoloma oddaljena več kot 500 m.

Investitor namerava skladno z namensko rabo, ki jo predvideva OPN Občine Sevnica, širiti pridobivalni prostor na obstoječi lokaciji kamnoloma Tržišče in nadaljevati z izkoriščanjem mineralne surovine (dolomita - tehničnega kamna in peska) na eni in predelavo nenevarnih gradbenih odpadkov, na drugi strani. Obe dejavnosti bosta potekali v enakem obsegu kot do sedaj.

Vse dejavnosti v kamnolomu se bodo izvajale znotraj območja predvidenega z OPPN. Glede na trenutne potrebe in lastniške odnose bo širitev pridobivalnega prostora manjša od predvidenega območja površin nadzemnega pridobivalnega prostora (LN) iz OPN. Skupno območje OPPN obsega ca. 15,4 ha površin, širitev pridobivalnega prostora se bo izvajala na ca. 3,7 ha površin. Preostale pridobivalne površine določene z OPN, ki niso predmet tega OPPN, bodo obdelane takrat ko bo izkazana potreba za širitev pridobivalnega prostora.

Osnovna način in koncept pridobivanja dolomita delno ostaneta takšna kot pri dosedanjem odkopavanju in izkoriščanju mineralne surovine. Pridobivanje se izvaja s posameznih delovnih etaž višine 15 m in minimalne širine 7 m z ripanjem in odkopavanjem z bagrom ter občasno pikiranjem. Dela se bodo izvajala zgolj podnevi.

Odkopavanje oziroma pridobivanje materiala v kamnolomu Tržišče se bo še naprej samo občasno (predvidoma 1x do 2x letno) izvajalo z vrtanjem in razstreljevanjem.

V kamnolomu se bo lahko izvajalo tudi zbiranje in predelava gradbenih odpadkov, za kar mora investitor pridobiti OVD. Del območja kamnoloma je možno izrabiti tudi za izvajanje dejavnosti ravnanja z gradbenimi odpadki in sicer za potrebe zbiranja in predelave gradbenih odpadkov. Zbiranje in predelava gradbenih odpadkov se mora sicer urediti skladno s predpisi, ki urejajo ravnanje z odpadki.

Dostopna cesta do novih etaž bo speljana z obstoječe makadamske gozdne ceste in platoja kamnoloma v obliki vmesnih ramp med etažami in tako ne bo posegala v varovalni pas in tako ne bodo vzpostavljene nove dostopne ceste.

Ves čas bo potekala sprotna sanacijo kamnoloma in etaž, osnovnega dostopnega platoja in dostopne ceste.

V okoljskem poročilu smo obravnavali tiste okoljske sestavine, na katere bi izvedba plana potencialno lahko vplivala:

1. Zrak
2. Hrup
3. Tla, podzemne vode in pitna voda
4. Vibracije

Ocena posledic učinkov izvedbe plana na uresničevanje okoljskih ciljev celovite presoje se je ugotavljala v naslednjih velikostnih razredih:

A	ni vpliva oz. je pozitiven vpliv
B	vpliv je nebistven
C	vpliv je nebistven zaradi izvedbe omilitvenih ukrepov
D	vpliv je bistven
E	vpliv je uničujoč
X	ugotavljanje vpliva ni možno

Pri ocenjevanju vplivov izvedbe obravnavanega plana na okoljske cilje je bila najvišja podeljena ocena, ocena C (nebistven vpliv, ob izvedbi omilitvenih ukrepov), ki smo jo podali pri eni okoljski sestavini (tla, podzemne in pitna voda). Pri ostalih sestavinah (zrak, hrup in vibracije) smo podali oceno B (nebistven vpliv; kljub temu smo podali nekaj priporočil). Na podlagi tega menimo, da bo skupen vpliv obravnavnega plana na okoljske cilje sprejemljiv.

Zrak

Do vplivov na zrak (prašenje, emisije delovnih strojev, vozil) prihaja v vseh tehnoloških fazah (pridobivanje, priprava oz. predelava in transport) izkoriščanja mineralne surovine na eni, kot pri predelavi gradbenih odpadkov na drugi strani. Vendar je potrebno poudariti, da so le-ti zaradi različnih dejavnikov (lokacija obravnavanega območja, relativna oddaljenost poseljenih območij, naravna vlažnost hribine, ležišče mineralne surovine, metoda odkopa, tehnologija dela ipd.) v obstoječem stanju v veliki meri omejeni na ožje območje kamnoloma – vplivi lokalnega značaja.

Pri predvideni širitvi območja izkoriščanja mineralne surovine, gre zgolj za širitev v prostoru (vse dejavnosti kamnoloma se bodo izvajale znotraj območja predvidenega z OPPN) medtem ko se, gledano kvantitativno, obseg (količine) izkoriščene mineralne surovine in predelanih gradbenih odpadkov ne spreminjajo. Prav tako se ne spreminja število delovnih strojev.

S predvidenim planom se vpliv na kakovost zraka (z vidika onesnaževanja) predvidoma ne bo bistveno spremenil; emisije se ne bodo povečale. Ponovno je potrebno izpostaviti, da gre zgolj za širitev v prostoru (vse dejavnosti kamnoloma se bodo izvajale znotraj območja predvidenega z OPPN na način, kot v obstoječem stanju) medtem ko se, gledano kvantitativno, obseg (količine) izkoriščene mineralne surovine in predelanih gradbenih odpadkov ne spreminjajo.

Ocenjujemo, da bo vpliv izvedbe plana na kakovost zraka, ob upoštevanju ukrepov, ki izhajajo iz veljavne zakonodaje in podanih priporočil, **nebistven (B).**

Hrup

Na območju kamnoloma (v obstoječem stanju) že delujejo viri hrupa. Pri predvideni širitvi območja izkoriščanja mineralne surovine, gre zgolj za širitev v prostoru (vse dejavnosti kamnoloma se bodo izvajale znotraj območja predvidenega z OPPN) medtem ko se, gledano kvantitativno, obseg (količine) izkoriščene mineralne surovine in predelanih gradbenih odpadkov ne spreminjajo. Prav tako se ne spreminja število delovnih strojev. Dela povezana s širitvijo območja izkoriščanja mineralne surovine in obstoječa dejavnost (izkoriščanje mineralne surovine in predelava gradbenih odpadkov) bodo potekala sočasno.

Predvidena prostorska širitev kamnoloma Tržišče na emisije hrupa v okolje ne bo vplivala – raven hrupa bo predvidoma ostala na isti ravni oz. se bo zaradi predvidene postopne elektrifikacije delovne mehanizacije v prihodnosti še zmanjšala.

Kamnolom lahko obravnavamo torej kot obstoječ vir hrupa za katerega veljajo vse zahteve za obratovanje.

S predvidenim planom se obremenjevanje s hrupom predvidoma ne bo spremenilo; emisije se ne bodo povečale. Ponovno je potrebno izpostaviti, da gre zgolj za širitev v prostoru (vse dejavnosti kamnoloma se bodo izvajale znotraj območja predvidenega z OPPN na način, kot v obstoječem stanju) medtem ko se, gledano kvantitativno, obseg (količine) izkoriščene mineralne surovine in predelanih gradbenih odpadkov ne spreminjajo.

Ocenjujemo, da bo vpliv izvedbe plana na obremenjenost s hrupom, ob upoštevanju ukrepov, ki izhajajo iz veljavne zakonodaje in podanih priporočil, **nebistven (B).**

Tla, podzemna in pitna voda

Vzporedno s širitvijo bo potekalo normalno obratovanje kamnoloma, z vsemi dejavnostmi, ki bi lahko (tako je že v obstoječem stanju) potencialno vplivale na obstoječo kakovost tal ter posledično na podzemno in pitno vodo. Pri postopku izkoriščanja mineralnih surovin se zaradi uporabe delovne mehanizacije in miniranja uporabljajo nevarne snovi, ki bi lahko ob nedosledni uporabi ali tehnični neustreznosti povzročile onesnaženje tal. Na območju kamnoloma bo za čas širitve pridobivalnega prostora prisotna delovna mehanizacija. V času izvajanja del lahko zaradi uporabe tekočih naftnih derivatov, maziv in olj v času odkrivanja, separacije in nakladanja pride do izrednih dogodkov, kot so razlitja in posledično do onesnaženja tal in podzemne vode.

Območje OPPN se nahaja v erozijskem območju – običajni zaščitni ukrepi in plazljivem območju velike verjetnosti pojavljanja plazov. Na reliefne značilnosti in stabilnost tal na območju posega bo, tako kot v obstoječem stanju, vplivalo predvsem izkoriščanje mineralnih surovin ter odstranitev gozdne vegetacije in rodovitnega sloja tal, kot del postopka širitve. Vpliv na tla bo največji v času izkoriščanja.

Ocenjujemo, da bo vpliv izvedbe plana na kakovost tal ter podzemne in pitne vode na eni ter vpliv na reliefne značilnosti in stabilnost tal na drugi strani, ob upoštevanju ukrepov, ki izhajajo iz veljavne zakonodaje in ostalih omilitvenih ukrepov, **nebistven (C).**

Vibracije

V predvideni prostorski širitvi kamnoloma Tržišče se raven hitrosti vibracij na bližnje stanovanjske objekte ne bo povečala. Na območju kamnoloma že sedaj ob občasni izvedbi miniranja (1x do 2x letno) delujejo viri seizmičnih vibracij. Pri izvedbi širitve bo raven vibracij predvidoma ostala na isti ravni. Kamnolom se bo z leti počasi širil proti še ne izkoriščenem prostoru na območju OPPN, ki bo predviden v ta namen z Rudarskim projektom. Kamnolom lahko obravnavamo torej kot obstoječ vir občasnih seizmičnih vibracij za katerega veljajo vse zahteve za obratovanje.

Ocenjujemo, da bo vpliv izvedbe plana na vibracije, ob upoštevanju ukrepov, ki izhajajo iz veljavne zakonodaje in ostalih podanih priporočil, **nebistven (B).**

IX. VIRI IN LITERATURA

- ARSO – Emisije snovi v vode iz industrijskih in drugih naprav za leto 2020
- ARSO – Kemijsko stanje podzemnih voda v Sloveniji (Poročilo o monitoringu 2020)
- ARSO – Količinsko stanje podzemnih voda v Sloveniji (Poročilo o monitoringu 2017)
- ARSO – Emisije snovi v zrak iz industrijskih obratov za leto 2020
- ARSO (Kakovost zraka v Sloveniji v letu 2019)
- Atlas okolja: http://gis.arso.gov.si/atlasokolja/
- Atlas voda: https://gisportal.gov.si/portal/
- Geodetski zavod Slovenije – osnovna geološka karta
- Komunala Sevnica: https://www.komunala-sevnica.si/
- Naravovarstveni atlas: https://www.naravovarstveni-atlas.si/
- Občinski podrobni prostorski načrt (OPPN 32-01) Izkoriščanje mineralne surovine s sanacijo in predelavo gradbenih odpadkov Kaplja vas (REGION d.o.o., september 2021)
- PISO Sevnica
- Poročilo o meritvah hrupa v naravnem in življenjskem okolju, določanje in ocenjevanje kazalcev hrupa«, številka poročila: EK.14-525/1 (KOVA d.o.o., avgust 2014)
- Poročilo o mikrobiološkem preizkušanju vzorca pitne vode iz vodovoda Kaplja vas, ki ga je izdal Nacionalni laboratorij za zdravje, okolje in hrano - Center za mikrobiološke analize živil, vod in drugih vzorcev okolja, 28.05.2021.
- Register kulturne dediščine RKD: https://gisportal.gov.si/portal/
- Rezultati izmerjenih seizmičnih vibracij pri izvedbi miniranj v kamnolomu Tržišče v letu 2013 in 2018 (Vrtalno minerske storitve in pirotehnika, Ivan Potočnik s.p.)
- Rudarski projekt za izkoriščanje in sanacijo kamnolom Tržišče-širitev obstoječega pridobivalnega prostora – idejna zasnova (GEOSTERN d.o.o., avgust 2019)

DOKUMENT JE ELEKTRONSKO PODPISAN!
Podpisnik: Jernej Per
Izdajatelj certifikata: SI-PASS-CA
Številka certifikata: 00A6293A5400000000575
Potek veljavnosti: 17. 10. 2027
Čas podpisa: 09. 01. 2023 14:03
Št. dokumenta: 35409-561/2022-2550-8

REPUBLIKA SLOVENIJA
MINISTRSTVO ZA OKOLJE IN PROSTOR

DIREKTORAT ZA OKOLJE

Dunajska cesta 48, 1000 Ljubljana

T: 01 478 7000
F: 01 478 7425
E: gp.mop@gov.si
www.mop.gov.si

Številka: 35409-561/2022-2550-8
Datum: 9. 1. 2023

Zadeva: Obvestilo pripravljavcu plana o ustreznosti okoljskega poročila in mnenje o sprejemljivosti vplivov izvedbe plana na okolje v postopku celovite presoje vplivov na okolje
Zveza: Vloga za pridobitev mnenja o ustreznosti okoljskega poročila – Občinski podrobni prostorski načrt OPPN 32-01: Izkoriščanje mineralne surovine s sanacijo in predelavo gradbenih odpadkov Kaplja vas v občini Sevnica

Ministrstvo za okolje in prostor (v nadaljevanju ministrstvo) izdaja na podlagi določil tretjega in petega odstavka 42. člena Zakona o varstvu okolja (Uradni list RS, št. 39/06-ZVO-1-UPB1, 49/06-ZMetD, 66/06-odl. US, 33/07-ZPNačrt, 57/08-ZFO-1A, 70/08, 108/09, 48/12, 57/12, 92/13, 56/15, 102/15, 30/16, 61/17-GZ, 21/18-ZNOrg, 84/18-ZIURKOE, 158/20 in 44/22-ZVO-2 v nadaljevanju ZVO-1) v postopku celovite presoje vplivov na okolje za plan Občinski podrobni prostorski načrt za izkoriščanje mineralne surovine s sanacijo in predelavo gradbenih odpadkov Kaplja vas (OPPN 31-01), naslednje:

1. Obvestilo o ustreznosti Okoljskega poročila za izvedbo postopka CPVO za Občinski podrobni prostorski načrt za izkoriščanje mineralne surovine s sanacijo in predelavo gradbenih odpadkov Kaplja vas (OPPN 31-01) izdelovalca Visoka šola za varstvo okolja Velenje in Geostern d. o. o., št. DP-VŠVO-302-01/22, marec 2022: Okoljsko poročilo je ustrezno.

2. Pisno mnenje o sprejemljivosti vplivov izvedbe plana Občinski podrobni prostorski načrt za izkoriščanje mineralne surovine s sanacijo in predelavo gradbenih odpadkov Kaplja vas (izdelovalca Region d. o. o.) na okolje: Na podlagi zgoraj navedenega Okoljskega poročila in mnenj:

   - Mnenje Ministrstva za kmetijstvo, gozdarstvo in prehrano št. 3401-105/2008/91, 26. 10. 2022,
   - Mnenje Zavoda za gozdove Slovenije št. 350-5/2021-7, 25. 10. 2022,
   - Mnenje Zavoda za ribištvo Slovenije št. 4201-83/2022-5, 13. 10. 2022,
   - Mnenje Ministrstva za kulturo št. 35012-43/2021-3340-12, 3. 10. 2022,
   - Mnenje Ministrstva za zdravje št. 354-25/2021-9, 25. 7. 2022 in mnenje Nacionalnega inštituta za javno zdravje št. 354-31/2021-4 (256), 25. 7. 2022,
   - Mnenje Zavoda RS za varstvo narave št. 3563-0073/2022-2, 19. 7. 2022,
   - Mnenje Direkcije RS za vode št. 35027-13/2022-2, 5. 9. 2022,

   ministrstvo pristojno za varstvo okolja podaja pisno mnenje pripravljavcu plana, da sta dopolnjen **osnutek plana in okoljsko poročilo primerna za javno razgrnitev** ter da bo ministrstvo odločilo o potrditvi sprejemljivosti vplivov izvedbe plana na okolje skladno z določilom 46. člena ZVO.

Obrazložitev

Na ministrstvo je dne 15. 9. 2022 prispela vloga št. 3273/U-19 podjetja Region d. o. o., ki zastopa Občino Sevnica za izdajo mnenja o ustreznosti okoljskega poročila v okviru priprave OPPN za izkoriščanje mineralne surovine s sanacijo in predelavo gradbenih odpadkov Kaplja vas. Vlogi je bilo predloženo okoljsko poročilo in nekatera mnenja navedena na prejšnji strani. Ministrstvo je 10. 10. 2022 za preostala mnenja z dopisom št. 35409-35409-561/2022-2550-4 zaprosilo še Ministrstvo za kmetijstvo, gozdarstvo in prehrano, Zavod za gozdove Slovenije in Zavod za ribištvo Slovenije.

Ministrstva in organizacije, ki so po ZVO-1 opredeljeni kot varstveni resorji za posamezne segmente varstva okolja, so podali svoja mnenja (navedena v točki 2) in ocenili, da je OP ustrezen in primeren za nadaljevanje postopka.

V skladu z 42. členom ZVO in 20. členom Uredbe o okoljskem poročilu in podrobnejšem postopku celovite presoje vplivov izvedbe planov na okolje (Uradni list RS, št. 73/2005) pristojno ministrstvo podaja tudi mnenje o sprejemljivosti vplivov izvedbe plana na okolje. Ker se v teh mnenjih vsa ministrstva in organizacije niso opredelili do sprejemljivosti vplivov izvedbe OPPN, bo pristojno ministrstvo o sprejemljivosti vplivov izvedbe plana na okolje odločilo v fazi predloga plana, po opravljeni javni razgrnitvi, kot to določa 46. člen ZVO-1.

Jernej Per
podsekretar

Elektronsko vročiti:
- Občina Sevnica, obcina.sevnica@siol.net
- Občina Sevnica, uprava@obcina-sevnica.si
- Občina Sevnica, sevnica@vep.si
- Region d. o. o., mitja.baskovic@region.si

5. SEZNAM VELJAVNE ZAKONODAJE UPOŠTEVANE PRI IZDELAVI OPPN ZA IZKORIŠ¯ANJE MINERALNE SUROVINE S SANACIJO IN PREDELAVO GRADBENIH ODPADKOV KAPLJA VAS

- Odlok o ob¯inskem prostorskem na¯rtu Ob¯ine Sevnica, Ur.l. RS, št. 94/12, 100/12-popr., 57/13, 1/16, 17/16, 33/18, 70/19, 20/22, 23/22-popr. in 125/22;
- Pravilnik o vsebini, obliki in na¯inu priprave ob¯inskega podrobnega prostorskega na¯rta, Ur.l. RS, št. 99/07, 61/17 - ZUreP-2 in 199/21 - ZUreP-3;
- Zakon o prostorskem na¯rtovanju, Ur.l. RS, št. 33/07, 70/08 - ZVO-1B, 108/09, 80/10 - ZUPUDPP, 43/11 - ZKZ-C, 57/12, 57/12 - ZUPUDPP-A, 109/12, 76/14 - odl. US, 14/15 - ZUUJFO, 61/17 - ZUreP-2 in 199/21 - ZUreP-3;
- Zakon o urejanju prostora, Ur.l. RS, št. 199/21 in 18/23 - ZDU-1O;
- Zakon o varstvu okolja ZVO-1, Ur.l. RS, št. 39/06 ZVO-1-UPB1, 49/06-ZMetD, 66/06-odl. US, 33/07 - ZPNa¯rt, 57/08 - ZFO-1A, 70/08, 108/09, 108/09 - ZPNa¯rt-A, 57/12, 92/13, 56/15, 102/15, 30/16, 61/17 - GZ, 21/18 - ZNOrg, 84/18 - ZIURKOE, 158/20 in 44/22 - ZVO-2;
- Gradbeni zakon, Ur.l. RS, št. 199/21 - GZ-1 in 105/22 - ZZNŠPP;
- Uredba o razvrš¯anju objektov, Ur.l. RS, št. 96/22;
- Uredba o uvedbi in uporabi standardne klasifikacije dejavnosti, Ur.l. RS, št. 69/07 in 17/08;
- Zakon o kmetijskih zemljiš¯ih (ZKZ), Ur.l. RS, št. 71/11 - UPB, 58/12, 27/16, 27/17 - Zkme-1D, 79/17 in 44/22;
- Zakon o rudarstvu ZRud-1, Ur.l. RS, št. 14/14 - UPB, 61/17 - GZ in 54/22;
- Zakon o gozdovih, Ur.l. RS, št. 30/93, 56/99 - ZON, 67/02, 110/02 - ZGO-1, 115/06-ORZG40, 110/07, 106/10, 63/13, 101/13-ZDavNepr, 17/14, 22/14-odl. US, 24/15, 9/16-ZGGLRS in 77/16;

- Zakon o varstvu pred naravnimi in drugimi nesre¯ami, Ur.l. RS, št. 51/06 - UPB, 97/10, 21/18 - ZNOrg in 177/22;
- Zakon o varstvu pred požarom (ZVPoz), Ur.l. RS, št. 3/07 - UPB, 9/11, 83/12, 61/17 - GZ, 189/20-ZFRO in 43/22;
- Pravilnik o požarni varnosti v stavbah, Ur.l. RS, št. 31/04, 10/05, 83/05, 14/07, 12/13 in 199/21-GZ-1;
- Pravilnik o zasnovi in študiji požarne varnosti, Ur.l. RS, 12/13, 49/13 in 199/21 - GZ-1;
- Pravilnik o tehni¯nih normativih za hidrantno omrežje za gašenje požarov, Ur.l. SFRJ, št. 30/91, Ur.l. RS, št. 1/95 - ZSta, 59/99 - ZTZPUS, 52/00 - ZGPro, 83/05 in 199/21 - GZ-1;
- Uredba o varstvu pred požarom v naravnem okolju, Ur.l. RS, št. 20/14;

- Uredba o odpadkih, Ur. l. RS, št. 37/15, 69/15, 129/20, 44/22 - ZVO-2 in 77/22;
- Odlok o ravnanju z odpadki na obmo¯ju Ob¯ine Sevnica, Ur.l. RS, št. 33/14 - UPB;

- Odlok o kategorizaciji ob¯inskih cest v Ob¯ini Sevnica (Ur.l. RS, št. 3/15, 125/21 in 125/22);
- Zakon o cestah (ZCes-1), Ur.l. RS, št. 132/22 - ZCes-2, 140/22 - ZSDH-1A in 29/23;
- Zakon o pravilih cestnega prometa (ZPrCP), Ur.l. RS, št. 156/21 - UPB in 161/21 - popr.;

- Pravilnik o prometni signalizaciji in prometni opremi na cestah, Ur.l. RS, št. 99/15, 46/17, 59/18, 63/19 in 150/21;

- Zakon o varnosti cestnega prometa, Ur.l. RS, št. 56/08 - UPB, 57/08 - ZLDUVCP, 58/09, 36/10, 106/10 - ZMV, 109/10 - ZCes-1, 109/10 - ZPrCP, 109/10 - ZVoz, 39/11 - ZJZ-E, 75/17 - ZMV in 10/18 - ZCes-1C;

- Zakon o vodah (ZV-1), Ur.l. RS, št. 67/02, 2/04 - ZZdrl-A, 41/04 - ZVO-1, 57/08, 57/12, 100/13, 40/14, 56/15, 65/20 in 35/23 - odl. US;
- Uredba o odvajanju in čiščenju komunalne odpadne vode, Ur.l. RS, št. 98/15, 76/17, 81/19, 194/21 in 44/22 - ZVO-2;
- Uredba o emisiji snovi in toplote pri odvajanju odpadnih voda v vode in javno kanalizacijo, Ur.l. RS, št. 64/12, 64/14, 98/15, 44/22 - ZVO-2, 75/22 in 157/22;
- Pravilnik o izvajanju sečnje, ravnanju s sečnimi ostanki, spravilu in zlaganju gozdnih lesnih sortimentov, Ur.l. RS, št. 55/94, 95/04, 110/08 in 83/13.

7. PRIKAZ STANJA OKOLJA

7.1 Tekstualni del prikaza stanja okolja

Kamnolom Tržiš¯e, v katerem podjetje AGM Punger¯ar d.o.o. pridobiva tehni¯ni kamen - dolomit in pesek, leži v ob¯ini Sevnica, v Mirenski dolini, 10 km zra¯ne linije od mesta Sevnice, ki leži na SV, ca. 14,5 od Trebnjega na JZ in ca. 2,3 km od Krmelja na severu. Leži na južni strani državne ceste Trebnje - Mokronog - Boštanj R1 215/1163, od katere je oddaljen 185 m.

Dne 10.12.2001 je bila za osnovni prostor kamnoloma in peskokopa Tržiš¯e podpisana koncesijska pogodba št. 354-14-71/01 za dobo 20-ih let, 25.01.2006 pa s podjetjem AGM Punger¯ar d.o.o. koncesijska pogodba o prenosu št. 0141-47/2005. Po zaprositvi za razširitve osnovnega prostora je bila izdana odlo¯ba o izbiri koncesionarja št. 4301-80/2009/34 in dne 28.06.2010 podpisana koncesijska pogodba za širitev št. 0141-47/2005-51.

Vse dejavnosti v kamnolomu se bodo izvajale znotraj obmo¯ja predvidenega z OPPN. Glede na trenutne potrebe in lastniške odnose bo širitev pridobivalnega prostora manjša od predvidenega obmo¯ja površin nadzemnega pridobivalnega prostora (LN) iz OPN. Skupno obmo¯je OPPN obsega ca. 15,4 ha površin, širitev pridobivalnega prostora se bo izvajala na ca. 3,7 ha površin. Preostale pridobivalne površine dolo¯ene z OPN, ki niso predmet tega OPPN, bodo obdelane takrat, ko bo izkazana potreba za širitev pridobivalnega prostora.

Nove ureditve ne predvidevajo ve¯jih vsebinskih sprememb, ne ogrožajo naravnih vrednot, naravnih obmo¯ij in biotske raznovrstnosti ter kulturne dediš¯ine in se smiselno navezujejo na vse obstoje¯e ureditve:
- na¯rtuje se nadaljevanje pridobivanja dolomita oz. širitev obstoje¯ega kopa s sprotno sanacijo in rekultivacijo, pridobivanje se bo izvajalo s sodobno tehnološko mehanizacijo, katera zagotavlja minimalne vplive na okolje, izbrana odkopna metoda pa predstavlja okolju prijazno tehnologijo, ker omogo¯a sprotno sanacijo in rekultivacijo.
- na¯rtuje se tudi obdelava odpadkov, ki nastanejo pri gradbenih delih in se bodo zbirali in obdelovali v pridobivalnem prostoru kamnoloma.

Obmo¯je OPPN ZA IZKORIŠKANJE MINERALNE SUROVINE S SANACIJO IN PREDELAVO GRADBENIH ODPADKOV KAPLJA VAS:

Obmo¯je površin nadzemnega pridobivalnega prostora (LN, KGV69.ru) po OPN Sevnica, ki se rešuje z OPPN-32-01 je skupne površine cca. **15,4 ha** in obsega parcelne številke: 2008/7 (del), 2008/3 (del), 2717/1 (del), 2008/6, 2862 (del), 2863, 2238/22, 2238/4, 2238/5, 2238/32, 2238/33, 2238/34, 2238/25, 2238/8, 2008/4, 2003, 2000 (del), 1995/1, 1995/2, 2864/2, 2864/1 (del), 2238/9, 2238/12, 2238/13, 2238/16 in 2238/17, vse k.o. 1397 Tržiš¯e.

Obstoječa pridobivalna prostora PP Tržišče (2,88 ha) in PP Tržišče - širitev (2,97 ha) obsegata skupaj cca 5,85 ha (podatki iz Rudarske knjige).

Širitev pridobivalnega prostora, predmet te dokumentacije, je manjša od predvidenega območja površin nadzemnega pridobivalnega prostora (LN) iz OPN in se bo izvajala na cca. 3,75 ha površin (celotno predvideno območje širitve pridobivalnega prostora po OPN je površine cca. 9,5 ha).

Območje širitve pridobivalnega prostora, predmet tega OPPN je površine cca. **3,75 ha** in obsega parcelne številke: 2008/7 (del), 2008/6, 2863, 2238/22 (del), 2238/4, 2238/5, 2238/32, 2238/33, 2238/34, 2238/25, 2238/8, 2008/4, 2003 (del), 2864/2 (del), 2238/9 in 2238/12, vse k.o. 1397 Tržišče.

Bilanca površin zemljišč namenske/dejanske osnovne rabe (priloga)
Bilanca površin območij pod različnimi varstvenimi režimi (priloga)

7.2 Grafični del prikaza stanja okolja

- Grafični prikazi rabe prostora M 1:7000
- Grafični prikazi gospodarske javne infrastrukture M 1:7000
- Grafični prikazi varstvenih režimov M 1:7000
- Pregledna situacija s prikazom meje območja M 1:5000

k.o. Tržišče

Št. parcele	Velikost m²	Namenska raba	Dejanska raba	Varstveni režim
2008/7	17.709	50110 površine nadzemnega pridobivalnega prostora 71% 30100 gozdna zemljišča 24% 20100 najboljša kmetijska zemljišča 3% 10610 površine cest 2%	50 neplodna zemljišča 7,20% 90 nedoločena raba 20,20% 10 kmetijska zemljišča brez trajnih nasadov 20,40% 20 gozdna zemljišča 48,40% 34 javna občinska cestna infrastruktura 3,80%	Erozijska območja - običajni zaščitni ukrepi
2008/6	3.212	50110 površine nadzemnega pridobivalnega prostora 100%	90 nedoločena raba 5% 50+30 neplodna zemljišča in tloris stavbe 4% 50 neplodna zemljišča 86,70% 34 javna občinska cestna infrastruktura 4,30%	Erozijska območja - običajni zaščitni ukrepi
2863	988	50110 površine nadzemnega pridobivalnega prostora 100%	50 neplodna zemljišča 100%	Erozijska območja - običajni zaščitni ukrepi
2238/22	1.320	50110 površine nadzemnega pridobivalnega prostora 83% 30100 gozdna zemljišča 17%	90 nedoločena raba 64,90% 20 gozdna zemljišča 35,10%	Erozijska območja - običajni zaščitni ukrepi
2238/4	1.169	50110 površine nadzemnega pridobivalnega prostora 100%	50 neplodna zemljišča 100%	Erozijska območja - običajni zaščitni ukrepi
2238/5	2.758	50110 površine nadzemnega pridobivalnega prostora 100%	50 neplodna zemljišča 100%	Erozijska območja - običajni zaščitni ukrepi
2238/32	2.247	50110 površine nadzemnega pridobivalnega prostora 100%	50 neplodna zemljišča 100%	Erozijska območja - običajni zaščitni ukrepi
2238/33	2.165	50110 površine nadzemnega pridobivalnega prostora 100%	50 neplodna zemljišča 100%	Erozijska območja - običajni zaščitni ukrepi
2238/34	6.812	50110 površine nadzemnega pridobivalnega prostora 100%	50 neplodna zemljišča 100%	Erozijska območja - običajni zaščitni ukrepi
2238/25	7.993	50110 površine nadzemnega pridobivalnega prostora 100%	50 neplodna zemljišča 100%	Erozijska območja - običajni zaščitni ukrepi

2238/8	10.050	50110 površine nadzemnega pridobivalnega prostora 100%	50 neplodna zemljišča 96,60% 20+50 gozdna in neplodna zemljišča 3,40%	Erozijska območja - običajni zaščitni ukrepi
2008/4	20.865	50110 površine nadzemnega pridobivalnega prostora 100%	50 neplodna zemljišča 91,90% 90 nedoločena raba 5,30% 10 kmetijska zemljišča brez trajnih nasadov 2,80%	Erozijska območja - običajni zaščitni ukrepi
2003	17.199	50110 površine nadzemnega pridobivalnega prostora 100%	90 nedoločena raba 4,20% 20 gozdna zemljišča 77,80% 10 kmetijska zemljišča brez trajnih nasadov 18%	Erozijska območja - običajni zaščitni ukrepi
2864/2	466	50110 površine nadzemnega pridobivalnega prostora 100%	20 gozdna zemljišča 100%	Erozijska območja - običajni zaščitni ukrepi
2238/9	4.938	50110 površine nadzemnega pridobivalnega prostora 100%	20 gozdna zemljišča 100%	Erozijska območja - običajni zaščitni ukrepi
2238/12	4.715	50110 površine nadzemnega pridobivalnega prostora 100%	20 gozdna zemljišča 100%	Erozijska območja - običajni zaščitni ukrepi

Skupaj: 104.606 m2

Namenska raba

50110 površine nadzemnega pridobivalnega prostora	94,87% ~ 99.245,99 m²
30100 gozdna zemljišča	4,28% ~ 4.474,56 m²
20100 najboljša kmetijska zemljišča	0,51% ~ 531,27 m²
10610 površine cest	0,34% ~ 354,18 m²

Dejanska raba

90 nedoločena raba	6,14% ~ 6.422,69 m²

50 neplodna zemljišča	54,56% ~ 57.075,09 m²
50+30 neplodna zemljišča in tloris stavbe	0,12% ~ 128,48 m²
20+50 gozdna zemljišča in neplodna zemljišča	0,33% ~ 341,70 m²
34 javna občinska cestna infrastruktura	0,78% ~ 811,06 m²
20 gozdna zemljišča	31,10% ~ 32.534,30 m²
10 kmetijska zemljišča brez trajnih nasadov	6,97% ~ 7.292,68 m²

Varstveni režim

Erozijska območja - običajni zaščitni ukrepi	100% = 104.606 m²

Občinski prostorski akti > Občinski prostorski načrt (OPN SD7) > Namenska raba



0 500 m
merilo 1: 7000

0 10 cm
referenčna linija

LEGENDA:

OPN - Namenska raba

- S - Območja stanovanj (SS, SB, SK, SP, SC, SV)
- C - Območja centralnih dejavnosti (CU, CD)
- I - Območja proizvodnih dejavnosti (IP, IG, IK)
- B - Posebna območja (BT, BD, BC)
- Z - Območja zelenih površin (ZS, ZP, ZV, ZD, ZK)
- P - Območja prometne infr. (PC, PŽ, PL, PO, PH, PP, PR)
- Območja ostale infrastrukture (T, E, O)
- A - Površine razpršene poselitve
- Kmetijska zemljišča (K1, K2)
- Gozdna zemljišča
- Površinske vode (VC, VM)
- VI - Območja vodne infrastrukture
- L - Območja mineralnih surovin (LN, LP)
- f - Območja za potrebe obrambe zunaj naselij
- Območja za potrebe varstva pred naravnimi in drugimi nesrečami

oznaka SS

Enote urejanja prostora (EUP)

oznaka KA-01

Gradbene enote

.hm oznaka GE

OPPN

© PISO - OBČINA SEVNICA (za uradne informacije se obrnite na pristojne ustanove)

Druge državne vsebine > Kmetijstvo > Kmetijska zemljišča (raba in GERK)

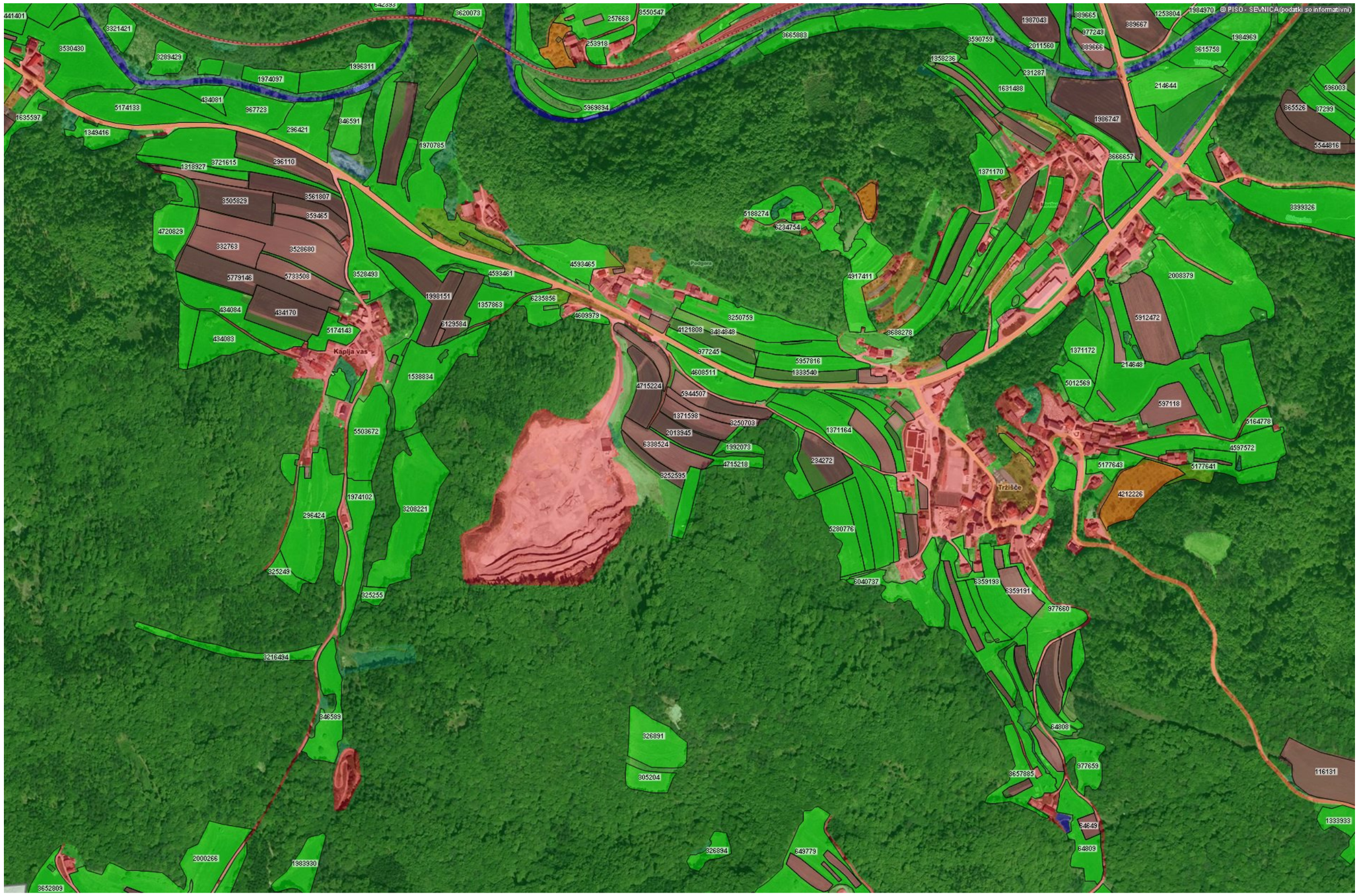

0 500 m
merilo 1: 7000

0 10 cm
referenčna linija

LEGENDA:

Dejanska raba kmetijskih in gozdnih zemljišč

- Njiva oziroma vrt (1100)
- Hmeljišče (1160)
- Trajne rastline na njivskih površinah (1180)
- Rastlinjak (1190)
- Vinograd (1211)
- Matičnjak (1212)
- Intenzivni sadovnjak (1221)
- Ekstenzivni oziroma travniški sadovnjak (1222)
- Oljčnik (1230)
- Ostali trajni nasadi (1240)
- Trajni travnik (1300)
- Barjanski travnik (1321)
- Kmetijsko zemljišče v zaraščanju (1410)
- Plantaža gozdnega drevja (1420)
- Drevesa in grmičevje (1500)
- Neobdelano kmetijsko zemljišče (1600)
- Kmetijsko zemljišče, poraslo z gozdnim drevjem (1800)
- Gozd (2000)
- Pozidano in sorodno zemljišče (3000) - NE GRE ZA STAVBNA ZEMLJIŠČA
- Barje (4100)
- Trstičje (4210)
- Ostalo zamočvirjeno zemljišče (4220)
- Suho odprto zemlj. s pos. rast. pokrovom (5000)
- Odprto zemlj. brez ali z nepomem. rast. pokrovom (6000)
- Voda (7000)

GERK

- Njiva oziroma vrt (1100)
- Hmeljišče (1160)
- Trajne rastline na njivskih površinah (1180)
- Rastlinjak (1190)
- Vinograd (1211)
- Matičnjak (1212)
- Intenzivni sadovnjak (1221)
- Ekstenzivni oziroma travniški sadovnjak (1222)
- Oljčnik (1230)

© PISO - OBČINA SEVNICA (za uradne informacije se obrnite na pristojne ustanove)



© PISO - OBČINA SEVNICA (za uradne informacije se obrnite na pristojne ustanove)

Gospodarska infrastruktura (GJI) > Promet



LEGENDA:

Linijski objekt cestne infrastrukture

Cesta - državna cesta

Cesta - občinska cesta

Cesta - gozdna cesta

Cesta - gozdna cesta (vir: ZGS)

043590 oznaka

Cesta - gozdne vlake (vir: ZGS)

Cesta - nekategorizirana cesta

Cesta - planinska pot

Cesta - kolesarska pot

Linijski objekt železniške infrastrukture

Železniška proga

Objekt železniške infrastrukture

Območje letališča

Objekt letališke infrastrukture

0 500 m

merilo 1: 7000

0 10 cm

referenčna linija

© PISO - OBČINA SEVNICA (za uradne informacije se obrnite na pristojne ustanove)

Gospodarska infrastruktura (GJI) > Skupen prikaz (Promet, En, Ko, Ek)



LEGENDA:

Ceste

043590 oznaka

Železnica

Komunikacije

Kanalizacija

Vodovod

Naftovod

Toplovod

Plinovod

Elektrovod

0 500 m

merilo 1: 7000

0 10 cm

referenčna linija

© PISO - OBČINA SEVNICA (za uradne informacije se obrnite na pristojne ustanove)

Druge državne vsebine > Narava in okolje > Varstvo narave



0 500 m
merilo 1: 7000

0 10 cm
referenčna linija

LEGENDA:

Natura 2000
- Direktiva o habitatih (pSCI, SAC
- SPA

Ekološko pomembna območja (EPO)

Ekološko pomembna območja (EPO) - jame

Naravne vrednote (RNV) - območja
- ime

Naravne vrednote (RNV) - jame
- ime

Naravne vrednote (RNV) - točke
- ime

Zavarovana območja (ZO) - poligoni
- ime

Zavarovana območja (ZO) - conacija

Zavarovana območja (ZO) - točke
- ime

© PISO - OBČINA SEVNICA (za uradne informacije se obrnite na pristojne ustanove)

Druge državne vsebine > Vode (hidrografija) > Vodna zemljišča celinskih voda

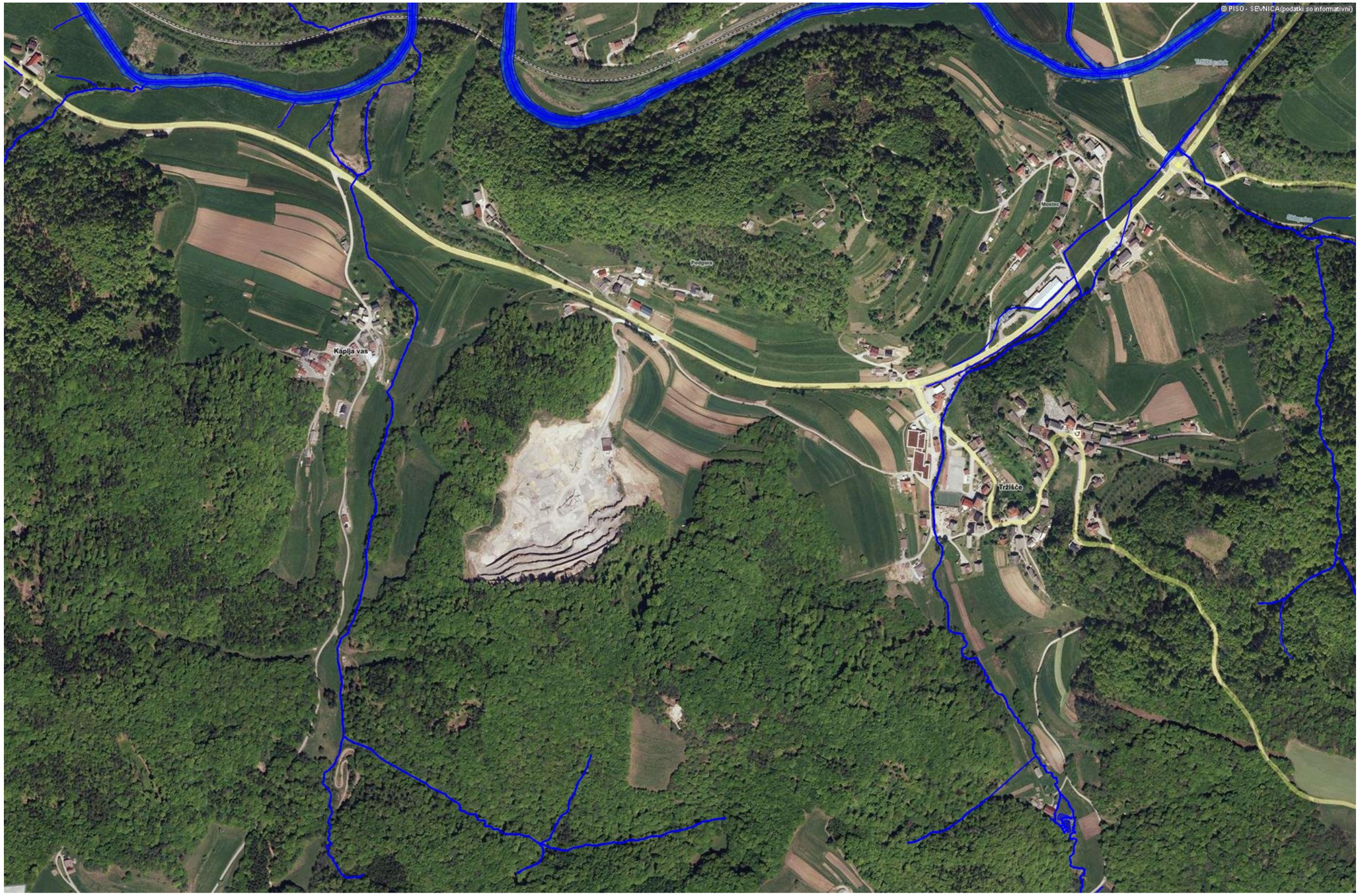

0 500 m
merilo 1: 7000

0 10 cm
referenčna linija

LEGENDA:

Vodno zemljišče morja

Vodno zemljišče stoječih voda

Vodno zemljišče tekočih voda

- vodno zemljišče tekoče vode
- vodno zemljišče nasipa
- vodno zemljišče - ostalo
- pas vodnega zemljišča

Hidrografija - ploskovni objekti - ostalo

Hidrografija - ploskovni objekti površinskih voda

Hidrografija - linijski objekti - ostalo

- Slap
- Zapornica
- nasip
- Jez
- Stopnja

Hidrografija - linijski objekti površinskih voda

Hidrografija - točke

- Slap
- Izvir
- Ponor
- Hidroelektrarna
- Jez
- Stopnja
- Zapornica

© PISO - OBČINA SEVNICA (za uradne informacije se obrnite na pristojne ustanove)

Druge državne vsebine > Vode (hidrografija) > Poplave in poplavni dogodki



0 500 m
merilo 1: 7000

0 10 cm
referenčna linija

LEGENDA:

Erozijska območja (! OPOZORILO ! - karta na merilu 1:250 000)

- Običajni zaščitni ukrepi
- Zahtevni zaščitni ukrepi
- Strogo varovanje

Opozorilna karta poplav (Pogosta območja poplavljanja)

Opozorilna karta poplav (Redka območja poplavljanja)

Opozorilna karta poplav (Katastrofalna območja poplavljanja)

Območja razreda majhne poplavne nevarnosti (iKRPN)

- Pm - majhna poplavna nevarnost

Območja razreda srednje poplavne nevarnosti (iKRPN)

- Ps - srednja poplavna nevarnost

Območja razreda velike poplavne nevarnosti (iKRPN)

- Pv - velika poplavna nevarnost

Območja razreda preostale poplavne nevarnosti (iKRPN)

- Pp - preostala poplavna nevarnost

© PISO - OBČINA SEVNICA (za uradne informacije se obrnite na pristojne ustanove)

Druge državne vsebine > Kulturna dediščina > Varstveni režimi kulturne dediščine eVRD



LEGENDA:

Varstveni režim dediščine

- vplivno območje spomenika
- vplivno območje
- spomenik
- dediščina
- dediščina priporočilno
- arheološko najdišče
- Vače — ime

Prikaz po obsegu

- objekt, del objekta, skupina objektov
- predmet, zbirka predmetov
- območje
- neznano, ostalo
- Vače — ime

0 500 m
merilo 1: 7000

0 10 cm
referenčna linija

https://www.geoprostor.net/piso/; čas izpisa: četrtek, 04. januar 2024 09:51:36; uporabnik: natasa.povalej@region.si
Numerično merilo je veljavno, če znaša dolžina referenčne linije 10 cm. Grafično merilo je veljavno v vsakem primeru.
© PISO - OBČINA SEVNICA (za uradne informacije se obrnite na pristojne ustanove)

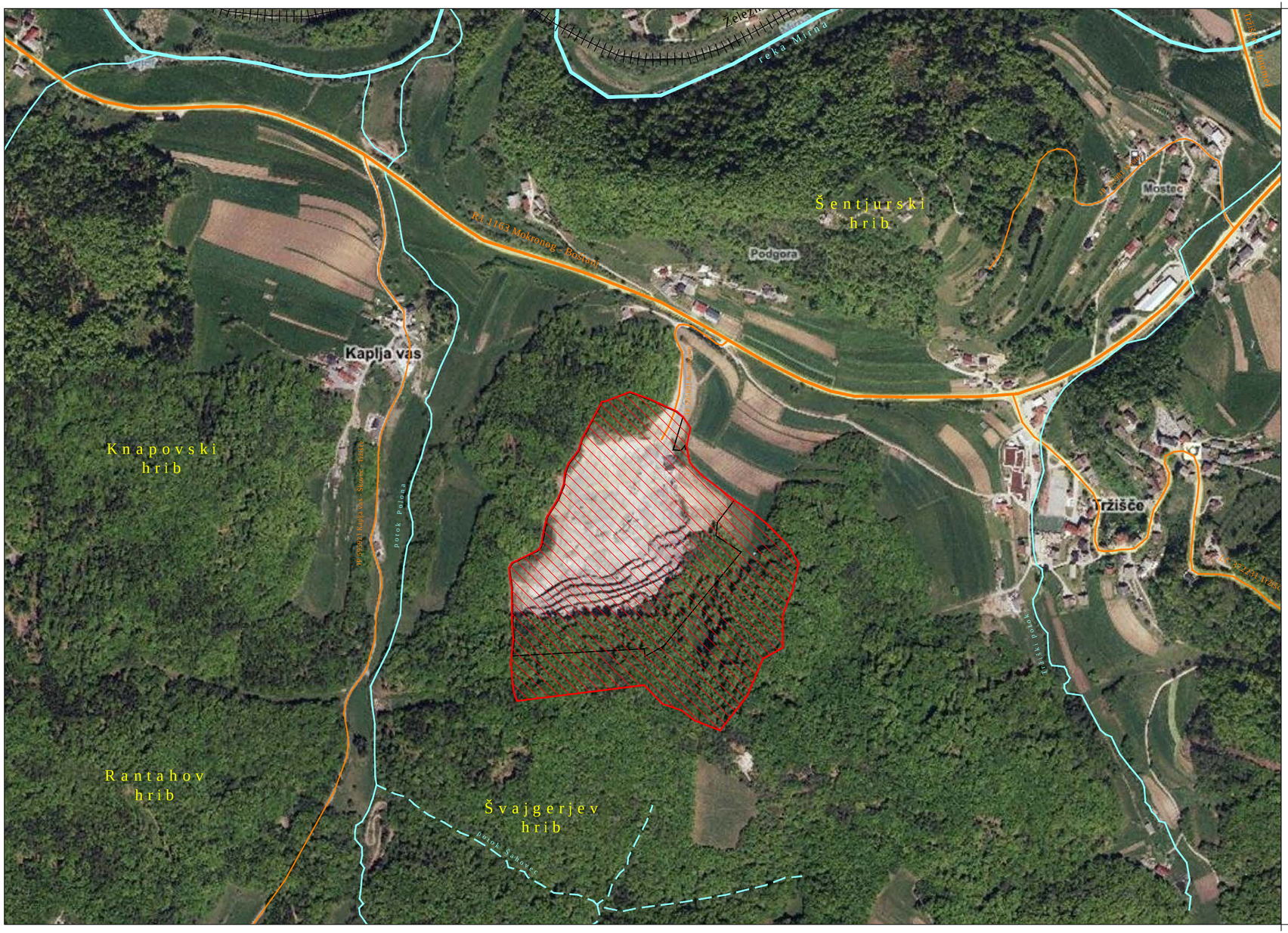

OBČINSKI PODROBNI PROSTORSKI NAČRT
IZKORIŠČANJE MINERALNE SUROVINE S SANACIJO IN PREDELAVO GRADBENIH ODPADKOV KAPLJA VAS (OPPN 32-01)

LEGENDA:

	območje OPPN
	predvidena širitev
	ceste, javne poti
	vodotoki
	železniška proga

S
Z V
J

PREGLEDNA SITUACIJA M 1:5000

region
PROJEKTIVNI BIRO BREŽICE d.o.o.
8250 BREŽICE, Cesta prvih borcev 11, SLOVENIJA
Tel.: 07 49 62 934, e-pošta: info@region.si
Ident. št. podjetja: IZS 0261

6. IZVLEČEK IZ OPN OBČINE SEVNICA, KI SE NANAŠA NA OBRAVNAVANO OBMOČJE OPPN ZA IZKORIŠČANJE MINERALNE SUROVINE S SANACIJO IN PREDELAVO GRADBENIH ODPADKOV KAPLJA VAS

39. Člen

(posegi na zemljiščih z oznakami PNRP K, G, V, L)

(1) Območja kmetijskih, gozdnih, vodnih zemljišč in pridobivalnega prostora mineralnih surovin na sloju EUP KGV nimajo posebnih oznak - prostorsko so določeni s prikazom podrobne namenske rabe.
(2) Grafični prikaz podobmočij EUP na KGV vsebuje mejo podobmočja EUP KGV in prostorsko oznako, sestavljeno iz treh znakov/sestavin - npr: KGV-Dk01.vg pri čemer je:
– KGV (oznaka podrobnejše namenske rabe - kmetijska zemljišča, gozd in vode),
– zaporedna številka EUP znotraj občine (npr. /01, /02 itd.) ter
– .vg - oznaka podobmočja KGV (npr. vg - varovalni gozd).

47. Člen

(površine nadzemnega pridobivalnega prostora KGV-LN.ek)

KVG-LN.ek	
Splošna določila	Vse lokacije površinskih kopov je potrebno sanirati. Izkoriščanje mineralnih surovin je dopustno le v skladu z zakonskimi in podzakonskimi akti s področja rudarstva in na način, kot ga določa pristojna služba v projektu izkoriščanja oziroma sanacije območja. Razširitev obstoječega oziroma odpiranje novega površinskega kopa je mogoča le po sprejetju in v skladu z OPPN.
Dopustna gradnja	Na GE je dovoljeno graditi le pomožne stavbe (3.4.3.7), ki so izključno v skladu z osnovnim namenom. Na objektih, ki niso skladni z namembnostjo EUP, so dopustna le vzdrževalna dela in odstranitev. Pomožne stavbe GE se lahko gradijo tudi po Uredbi kot enostavni oziroma nezahtevni objekti, in sicer le začasni objekti - objekti namenjeni začasnemu skladiščenju nenevarnih snovi. Tipi objektov - pomožnih stavb po Klasifikaciji so lahko le: 23010 Rudarski objekti in inštalacije za pridobivanje in predelavo mineralnih surovin (razen objektov za proizvodnjo mavca, cementa, opeke, strešnikov in podobno). Na območju veljajo merila IV. stopnje varstva pred hrupom.
Posebni pogoji urejanja KVG-LN.sa, KVG-	Lastnik zemljišča oziroma nosilec rudarske pravice je dolžan kontinuirano zagotavljati sanacijo sekundarne degradacije in zavarovanje

LN.ek	nevarnega območja - čiščenje oziroma preprečevanje odlaganja odpadkov, gradnja oziroma vzdrževanja ograje za zaščito dostopa do nevarnih mest in urejanje brežine. Poleg tega lahko v makadamski izvedbi uredi tudi kolesarske poti in poti za pešce.

8. STROKOVNE PODLAGE NA KATERIH TEMELJIJO REŠITVE OPPN ZA IZKORIŠ¯ANJE MINERALNE SUROVINE S SANACIJO IN PREDELAVO GRADBENIH ODPADKOV KAPLJA VAS

- Odlok o ob¯inskem prostorskem na¯rtu Ob¯ine Sevnica, Ur.l. RS, št. 94/12, 100/12-popr., 57/13, 1/16, 17/16, 33/18, 70/19, 20/22, 23/22-popr. in 125/22;
- Rudarski projekt za izkoriš¯anje in sanacijo, kamnolom Tržiš¯e - širitev obstoje¯ega pridobivalnega prostora - idejna zasnova (Geostern d.o.o., avgust 2019);
- Analize obstoje¯ega stanja z nakazanimi strokovnimi rešitvami (Osnutek OPPN ZA IZKORIŠKANJE MINERALNE SUROVINE S SANACIJO IN PREDELAVO GRADBENIH ODPADKOV KAPLJA VAS, izdelovalec Region, projektivni biro d.o.o. Brežice, januar 2021);

9. OBRAZLOŽITEV IN UTEMELJITEV OPPN ZA IZKORIŠČANJE MINERALNE SUROVINE S SANACIJO IN PREDELAVO GRADBENIH ODPADKOV KAPLJA VAS

OPPN ZA KAMNOLOM TRŽIŠČE je izdelan skladno z določili veljavnega OPN občine Sevnica, kateri območje, ki je predmet OPPN opredeljuje kot površine nadzemnega pridobivalnega prostora LN (KGV69.ru) in je predvideno za urejanje z OPPN.

Širitev je skladna z določili OPN - predstavlja le nadaljevanje in razvoj obstoječe dejavnosti z navezavo na obstoječe ureditve.

Kamnolom Tržišče, v katerem podjetje AGM Pungerčar d.o.o. pridobiva tehnični kamen - dolomit in pesek, leži v občini Sevnica, v Mirenski dolini, 10 km zračne linije od mesta Sevnice, ki leži na SV, ca. 14,5 od Trebnjega na JZ in ca. 2,3 km od Krmelja na severu. Leži na južni strani državne ceste Trebnje - Mokronog - Boštanj R1 215/1163, od katere je oddaljen 185 m.
Od naselja Tržišče na vzhodu je oddaljen ca. 400 m, od Kaplje vasi na zahodu nekaj več kot 300 m zračne linije, od Podgore na severu, kjer je tudi najbližja individualna stanovanjska zgradba, pa ca. 200 m.
Kamnolom je oddaljen od območja poselitve in je dobro dostopen ter povezan z bližnjo in daljno okolico preko obstoječega cestnega omrežja.

Obravnavano območje OPPN predstavlja širitev obstoječega pridobivalnega prostora in nadaljevanje že obstoječe aktivnosti v prostoru - izkoriščanja mineralnih surovin (dolomita - tehničnega kamna).
Nadaljevanje eksploatacije je na isti lokaciji racionalno in ekonomično, vsekakor pa je pomembno in v širšem interesu lokalne skupnosti realizirati možnosti in ponuditi kvaliteten material iz lastnega kamnoloma.

Vplivi na neposredno okolico v času izkoriščanja v obliki začasne degradacije naravnega okolja ter motenj zaradi razstreljevanja in mehanizacije pri tehnološkem procesu so neizogibni, vendar je cilj z uporabo sodobnih in nadzorovanih metod in tehnološke opreme, z upoštevanjem preventivnih ukrepov in z optimalno izbrano odkopno metodo, katera bo omogočala sprotno sanacijo in rekultivacijo, jih omiliti oz. zmanjšati na minimum.

Koncept ureditve, pridobivanja, sanacije in rekultivacije je zasnovan na način, da se v največji meri upoštevajo in izkoristijo že obstoječe danosti in ureditve v prostoru.

Širitev obstoječega kamnoloma ne bo bistveno spremenila reliefne in krajinske značilnosti prostora. Načrtovana odkopna metoda, smeri odpiranja in fazno izkoriščanje zagotavljajo le začasno degradacijo prostora in sicer v ožjih pasovih naravnega okolja - sprotno sanirani in rekultivirani kamnolom bo ponovno gozdna površina.

Pri načrtovanju so upoštevane smernice nosilcev urejanja prostora - vse ureditve in dejavnosti na območju kamnoloma so podrejene ohranjanju naravnih razmer in vzpostavitvi ekološkega ravnovesja na eksploatacijskem območju.

Vse ureditve in dejavnosti na območju kamnoloma so podrejene ohranjanju naravnih razmer in vzpostavitvi ekološkega ravnovesja na eksploatacijskem območju.

Občina Sevnica, Glavni trg 19 a, 8290 Sevnica
Tel.: 07 81 61 200
uprava@obcina-sevnica.si
www.obcina-sevnica.si

ODBOR ZA OKOLJE IN PROSTOR

Številka: 3505-0001/2020
Datum: 7.3.2024

OBČINSKI SVET
OBČINE SEVNICA

Zadeva: **Stališče Odbora za okolje in prostor k predlogu Občinskega podrobnega prostorskega načrta za izkoriščanje mineralne surovine s sanacijo in predelavo gradbenih odpadkov Kaplja vas (OPPN 32-01) in Okoljskega poročila**

Odbor za okolje in prostor je na 9. redni seji dne 7.3.2024 obravnaval predlog Občinskega podrobnega prostorskega načrta za izkoriščanje mineralne surovine s sanacijo in predelavo gradbenih odpadkov Kaplja vas (OPPN 32-01) in Okoljskega poročila ter sprejel stališče:

- ***Odbor za okolje in prostor je obravnaval predlog Občinskega podrobnega prostorskega načrta za izkoriščanje mineralne surovine s sanacijo in predelavo gradbenih odpadkov Kaplja vas (OPPN 32-01) in Okoljskega poročila, k predlogu nima pripomb in občinskemu svetu predlaga, da predlog odloka obravnava in sprejme po skrajšanem postopku.***

Marjan Ločičnik
predsednik
Odbora za okolje in prostor

VROČITI:
- naslovu

VLOŽITI:
- v zadevo

OBČINA SEVNICA
OBČINSKI SVET

9. t.d.r.

13. REDNA SEJA OBČINSKEGA SVETA

20. 3. 2024

ZADEVA: **Ukinitev statusa javnega dobra s predlogom razpolaganja z nepremičnim premoženjem Občine Sevnica**

Pripravljavec gradiva:
Splošna služba

Poročevalec:
Roman Strlekar, vodja splošne službe

Občina Sevnica, Glavni trg 19 a, 8290 Sevnica
Tel.: 07 81 61 200
uprava@obcina-sevnica.si
www.obcina-sevnica.si

Številka: 7113-0009/2024-1
Datum: 11. 3. 2024

OBČINSKI SVET
OBČINE SEVNICA

Zadeva: Ukinitev statusa javnega dobra s predlogom razpolaganja z nepremičnim premoženjem Občine Sevnica

Na podlagi 29. člena Zakona o lokalni samoupravi (Uradni list RS, št. 94/07 – UPB, 76/08, 79/09, 51/10, 40/12 – ZUJF, 11/18, 30/18, 61/20 – ZIUZEOP-A in 80/20 – ZIUOOPE), 260. in 262. člena Zakona o urejanju prostora (Uradni list RS, št. 199/21, 18/23 – ZDU-1O, 78/23 – ZUNPEOVE in 95/23 – ZIUOPZP) ter 18. člena Statuta Občine Sevnica (Uradni list RS, št. 46/15 – UPB, 17/17 in 44/18) župan predlaga Občinskemu svetu Občine Sevnica v sprejem naslednji predlog za ukinitev statusa javnega dobra in razpolaganje z nepremičnim premoženjem občine.

Podatki o nepremičninah:

zap. št.	k.o.	parc. št.	površina m²	dejanska raba zemljišča	predvidena metoda razpolaganja
1.	1391 Log	2322/27	372	površine za industrijo (IG)	javna dražba
2.	1391 Log	2534/52	372	del stavbe, ki je v zasebni lasti ter funkcionalno zemljišče stanovanjskega objekta	neposredna pogodba

Predvidena metoda razpolaganja: javna dražba, neposredna menjalna pogodba

Obrazložitev:

Občina Sevnica in Sava avto d.o.o. sta pretežna lastnika zemljišč v poslovni coni Radna ter imata skupen interes za čim hitrejšo komunalno ureditev in možnost gradnje na tem območju. Sava avto d.o.o. je zainteresiran za pridobitev nepremičnine pod zap. št. 1, ki predstavlja del gradbene parcele po OPPN Radna in je vknjižena kot javno dobro, v upravljanju Občine Sevnica.

Nepremičnina pod zap. št. 2 predstavlja del stavbe na naslovu Log 13, pošta Boštanj, ki je v zasebni lasti ter funkcionalno zemljišče stavb na naslovu Log 12 in Log 13, obe pošta Boštanj.

Parceli ne služita več namenu, zaradi katerega jima je bil dodeljen status javnega dobra.
Ker sta navedeni nepremičnini v zemljiški knjigi vknjiženi kot javno dobro, je potrebno ukiniti status javnega dobra in urediti zemljiškoknjižno stanje.

Nepremičnini v zgornji tabeli bosta predmet menjave oz. uskladitev zemljiškoknjižnega stanja z dejanskim.

PREDLOG SKLEPA:

Občinski svet Občine Sevnica je sprejel sklep o ukinitvi statusa javnega dobra za parc. št. 2322/27 ter 2534/52, obe k.o. 1391 Log ter odobril predlog razpolaganja.

Pripravila:
Eva Andolšek, dipl. prav.,
Svetovalka za pravne zadeve

OBČINA SEVNICA
Št. dok.: 7113-0009/2024 - 1
Podpisnik: EVA ANDOLŠEK
Izdajatelj: Republika Slovenija, SIGEN-CA G2
Št. potrdila: 7F7F60C400000000572A9C0B
Veljavnost: 06.09.2028
Datum in ura: 11.03.2024 15:04 Dokument je elektronsko podpisan.

Srečko Ocvirk
župan
Občine Sevnica

OBČINA SEVNICA
Št. dok.: 7113-0009/2024 - 1
Podpisnik: SREČKO OCVIRK
Izdajatelj: Republika Slovenija, SIGEN-CA G2
Št. potrdila: 69B76DC00000000057242F69
Veljavnost: 11.10.2024
Datum in ura: 12.03.2024 06:55 Dokument je elektronsko podpisan.

Priloge:
- predlog sklepa o ukinitvi statusa javnega dobra,
- orto-foto posnetki parcel, katerim se ukinja status javnega dobra.

Vročiti:
- Občinskemu svetu Občine Sevnica.

PREDLOG

Na podlagi 29. člena Zakona o lokalni samoupravi (Uradni list RS, št. 94/07 – uradno prečiščeno besedilo, 76/08, 79/09, 51/10, 40/12 – ZUJF, 14/15 – ZUUJFO, 11/18 – ZSPDSLS-1, 30/18, 61/20 – ZIUZEOP-A in 80/20 – ZIUOOPE) in 18. člena Statuta Občine Sevnica (Uradni list RS, št. 46/15 – UPB, 17/17 in 44/18) je Občinski svet Občine Sevnica na 13. redni seji, dne 20. 3. 2024 sprejel

SKLEP
O UKINITVI STATUSA JAVNEGA DOBRA

1. člen

S tem sklepom se na nepremičninah s parc. št. 2322/27 ter 2534/52, obe k.o. 1391 Log ukine status javnega dobra.

2. člen

Nepremičnini, navedeni v 1. členu tega sklepa, prenehata imeti značaj javnega dobra in se zanju vknjiži lastninska pravica na ime Občina Sevnica, Glavni trg 19 a, 8290 Sevnica, matična št. 5883008000.

3. člen

Ta sklep začne veljati naslednji dan po objavi v Uradnem listu Republike Slovenije.

Številka: 7113-0009/2024
Datum: _____

Občina Sevnica
Srečko Ocvirk
župan

2322/27, k.o. 1391 Log



2534/52, k.o. 1391 Log

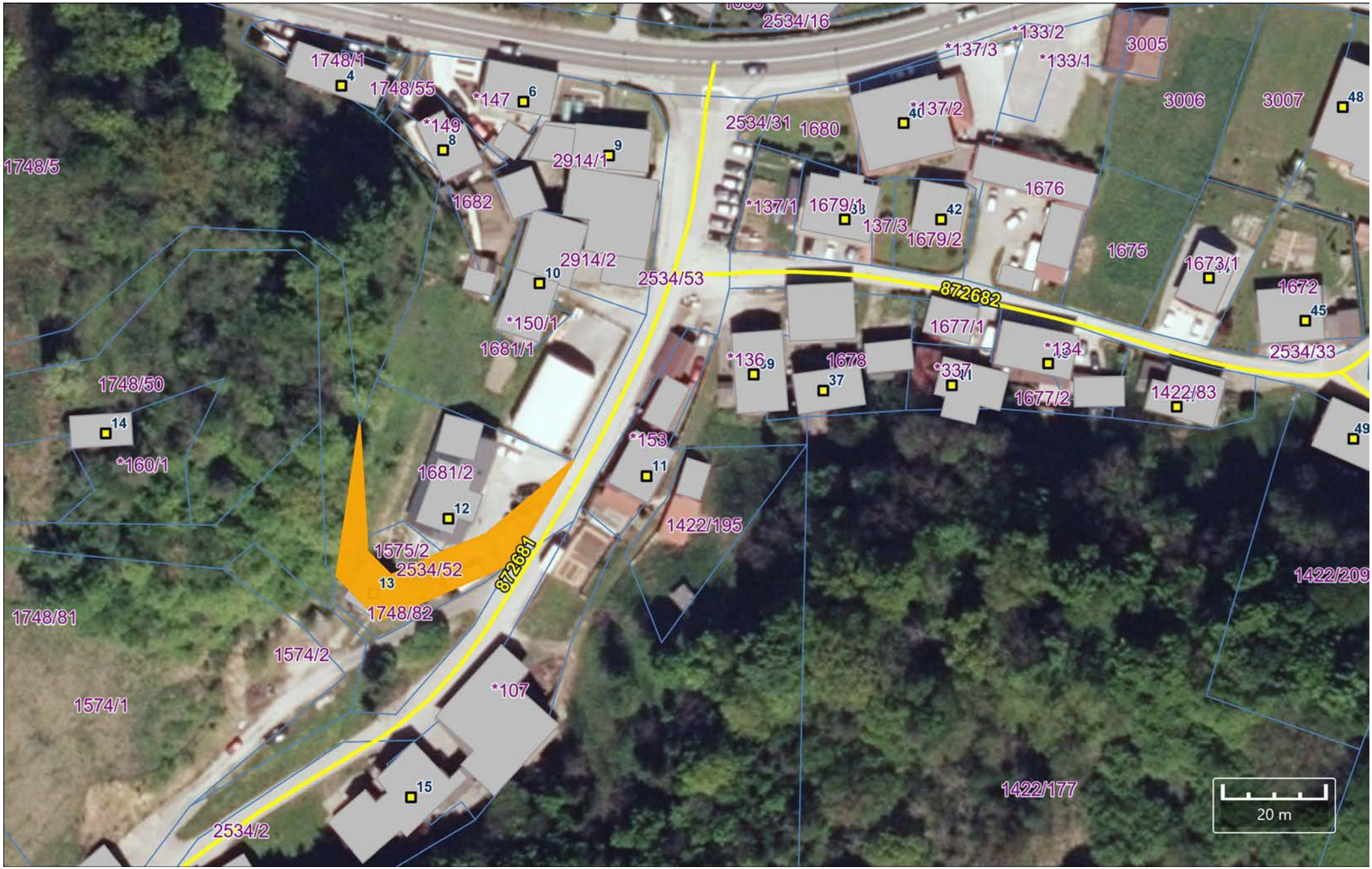

OBČINA SEVNICA
OBČINSKI SVET

10. t.d.r.

13. REDNA SEJA OBČINSKEGA SVETA

20. 3. 2024

ZADEVA: **Odgovori na vprašanja in pobude članov občinskega sveta**

Pripravljavec gradiva:
Splošna služba

Številka: 033-0001/2023
Datum: 13. 3. 2024

O D G O V O R I
na
V P R A Š A N J A in P O B U D E

12. redna seja Občinskega sveta Občine Sevnica

ODGOVORI ODDELKA ZA OKOLJE in PROSTOR

PROJEKTI RS NA OBMOČJU SEVNIŠKE OBČINE

Tanjo Novšak *zanima, ali potekajo obnovitvena dela na mostu čez Savo skladno z v lanskem letu predstavljenim terminskim planom in v kolikor je prišlo do odstopanj, za koliko časa se obnova mostu zamika.*

Vprašanje je bilo posredovano investitorju, Direkciji RS za infrastrukturo in inženirju projekta DRI d. o. o. Ljubljana.

Odgovor nadzornika DRI:

From: Darko Pangerc <Darko.Pangerc@dri.si>
Sent: Monday, March 11, 2024 12:34 PM
To: Robert Kaše <robert.kase@obcina-sevnica.si>
Cc: Mojca.Jarc-Simonic@gov.si; Polona Kogovšek <Polona.Kogovsek@dri.si>; Nataša Janežič <Natasa.Janezic@dri.si>; Christian Močnik <Christian.Mocnik@dri.si>
Subject: RE: 3710-0016/2024; vprašanje Občinskega sveta Občine Sevnica _ področje državnih cest

Pozdravljeni g. Kaše

Glede na najin telefonski razgovor vam posredujem kratko poročilo o aktivnostih in terminih izvajanja del pri rekonstrukciji mostu čez Savo v Sevnici.
Izvajanje del verjetno kot občani in svetniki spremljate dnevno, tako da nekih novih spoznanj ne bo.
Trenutno se izvajajo dela na izvedbi robnih vencev in hodnikov na dolvodni strani. Polovica le-teh vključno z montažo varnostne ograje je zaključenih.
Na drugi polovici dolvodno (smer Boštanj) je že izvedena odstranitev starih hodnikov, dokončana sanacija betonskih površin pod hodniki in izvedena hidroizolacija.
Sočasno se polagajo robniki, prestavlja konzole in izdeluje opaž robnega venca. Jeklene varnostne ograje so izdelane in so na skladišču izvajalca.
Dolvodni robni venci bodo predvidoma zaključeni do konca marca, novi elektro jaški pa v prvi polovici aprila.
Nato sledi prestavitev oziroma ponovna prevezava elektro vodov izpod objekta nazaj v mostno konstrukcijo, da se sprosti cevna kanalizacija pod mostom, kamor se prestavi gorvodne TK vode.
Prestavitev zapore in pričetek rušenja gorvodnega hodnika je predvideno v drugi polovici aprila, takoj po prestavitvi TK vodov.
Gorvodna stran bo predvidoma zaključena najkasneje do konca junija (do termina šolskih počitnic).
V času počitnic (od začetka julija do najkasneje sredine avgusta) se bo glede na vreme izvedla odstranitev asfalta na vozišču, sanirala betonska površina plošče, izvedla hidroizolacija in asfalt.
Po izvedenem asfaltiranju se vgradi še dilatacije, ponovno izvede sredinske otoke na priključnih cestah, izvede prometna signalizacija in zaključna dela.
Izvajalec del (v sodelovanju z Občino) pripravlja elaborat prometne ureditve v času obnove vozišča. (za ta dela bi potrebovali do 14 dni stabilnega vremena).
Izvajalec del se mora pred oddajo vloge za spremembo prometne ureditve in prometni režim v času obnove vozišča (med počitnicami) predhodno uskladiti z Občino Sevnica.

Do šolskih počitnic bo promet potekal tako kot sedaj, dvosmerno po zožanem vozišču.

Če bo potrebno še kako dodatno pojasnilo, pa javite.

Lep dan

Dare Pangerc
Vodja nadzora

Odgovor je pripravil:
Robert Kaše, l.r.
Višji svetovalec za ceste in komunalo

Božidar Beci *pove, da je v preteklosti že podal pobudo za ureditev pločnika pri nadvozu čez železniško progo na Orehovem in sicer tam, kjer je 50 metrov ograje, ki preprečuje pot pešcem. Nekateri tako plezajo čez ograjo ali pa hodijo po cestišču. Predlaga, naj se ograja na tem območju prekine in uredi primeren hodnik za pešce.*

Vprašanje je bilo posredovano upravljavcu odseka državne ceste, Direkciji RS za infrastrukturo.

Odgovor bo posredovan občinskemu svetu v gradivu za prvo naslednjo sejo po prejetem odgovoru.

Odgovor je pripravil:
Robert Kaše, l.r.
Višji svetovalec za ceste in komunalo

PREMOSTITVENI OBJEKTI

Gregorja Koreneta *zanima, ali se bo projekt gradnje novih mostov čez Hinjo v Krmelju začel v marcu in kdaj je bilo za projekt pridobljeno gradbeno dovoljenje, če sploh.*

Gradbeno dovoljenje za novogradnjo in rekonstrukcijo dveh mostov čez Hinjo je pridobljeno. Z izvedbo del se je začelo. Potekajo redne koordinacije izvajalca, nadzornika, investitorja in drugih deležnikov. Dokončanje je predvideno jeseni 2024. O popolni zapori cesti bo javnost pravočasno obveščena.

Odgovor je pripravil:
Robert Kaše, l.r.
Višji svetovalec za ceste in komunalo

TALNE OZNAČBE

Rad Kostrevca *zanima, kdaj bo dokončan zaris talnih označb na novem parkirišču v Krmelju. Poda pobudo za osvežitev vseh talnih označb na prometnih površinah v Krmelju. Kjer se končajo pločniki in kjer so križišča različnih cest so talne oznake za pešce nekonsistentne – nekje so zarisane, drugje jih ni. Enako je pri oznakah za ustavljanje vozil. Na Hinjcah je prehod za pešce primerno barvno označen. Predlaga enotno rešitev.*

Talne označbe so bile na novem parkirišču v Krmelju izvedene v jesenskih mesecih lanskega leta. Zaradi parkiranih avtomobilov nekaj označb ni bilo mogoče zarisati. V kolikor bodo vremenske razmere dopuščale in bodo temperature asfalta primerne, bo zaris talnih označb izveden v pomladnih mesecih. V barvanje bodo zajete prometne površine v Krmelju.
Na območju Hinjc, je prehod za pešce zaradi boljše zaznavnosti dodatno barvno označen, saj je zaradi poteka cestišča omenjeni prehod slabše viden.

Odgovor je pripravil:
Rado Gobec, l.r.
Višji svetovalec za naravne nesreče in infrastrukturo

AVTOBUSNA POSTJALIŠČA

Božidar Beci *poda pobudo za postavitev avtobusnih postajališč (za šolske prevoze) na Črnem potoku in v Jevši.*

Pobuda za postavitev avtobusnih postajališč se izvrši, v kolikor se predhodno natančno določi, uredi in uskladi mesto postavitve AP. To pomeni, v kolikor je predlagana lokacija na zasebnem zemljišču in ob lokalni cesti, predlagatelji poskrbijo za urejene oziroma podpisane služnostne pogodbe (pogodbe pripravi Občina Sevnica). Nato se uredi potrebna dokumentacija na lokalnem nivoju, gradbeno (betonski temelj) in postavitev AP.
V kolikor gre za postavitev AP ob državni cesti, je predhodno potrebno dovoljenje DRSI. V tem primeru je postopek zahtevnejši.

Odgovor je pripravil:
Bojan Kostevc, l.r.
Višji svetovalec za investicije in razvoj

KOLESARSKE STEZE

Marko Kotar *predlaga, da se na območju prehoda v Gobavcih uredi označbo, da so na cesti tudi kolesarji. Za kolesarja je varnejše, da gre s kolesom do konca makadamske poti in nato prečka ograjo kljub prepovedi, kot pa da pravilno vozi po cesti.*

Problematika je bila v preteklosti že obravnavana. Ocenjujemo, da stanja prometne varnosti z začasnimi ukrepi ne izboljšamo v zadostni meri ali povzročimo celo nasproten učinek. Trajna rešitev na območju je gradnja ločene površine za pešce in kolesarje, kar je predvideno v okvirih projekta izgradnje mostu čez Savo na Logu.

Odgovor je pripravil:
Robert Kaše, l.r.
Višji svetovalec za ceste in komunalo

VODOVODNO OMREŽJE

Ivana Orešnika *zanima, katera naselja oziroma območja se napajajo iz šentjanško-krmeljske vrtine. Glede na to, da je na območju predvidena dodatna vrtina oziroma dodatno črpanje vodnih virov, ga zanima, ali je bila za ta namen opravljena študija vpliva prekomernega črpanja vode na mikro in makro okolje tistega območja.*

Vprašanje je bilo posredovano na upravljavca vodovodnih sistemov, Komunalo d. o. o. Sevnica.

Odgovor bo posredovan občinskemu svetu v gradivu za prvo naslednjo sejo po prejetem odgovoru.

Odgovor je pripravil:
Bojan Kostevc, l.r.
Višji svetovalec za investicije in razvoj

JAVNE POVRŠINE

Janez Kukec *poda pobudo za rekonstrukcijo oziroma sanacijo stopnic na v lanskem letu saniranem ovinku pri cerkvi na Telčah, saj je lastnik zemljišča po predhodno zavrnjenem soglasju sedaj sam podal predlog za odstranitev.*

Občina Sevnica je skupaj z vzdrževalcem lokalnih cest, podjetjem Komunala d. o. o. Sevnica, predstavnikom Krajevne skupnosti Tržišče in lastnikom zemljišča opravila terenski sestanek in se opredelila do predlagane pobude. V kolikor se bo izkazalo, da je pobuda smiselna in izboljšuje varnost udeležencev v prometu, bo realizirana.

Odgovor je pripravil:
Rado Gobec, l.r.
Višji svetovalec za naravne nesreče in infrastrukturo

Vincenc Knez *poda pobudo, da se opozori vzdrževalca akumulacijskega bazena HE Boštanj, torej HESS, da je dolžan vzdrževati pot ob reki Savi med Šmarčno in Kompoljem, saj je pot v zelo slabem stanju in postaja nevarna.*

Pobuda je bila posredovana podjetju Hidroelektrarne na Spodnji Savi, d. o. o.

Odgovor bo posredovan občinskemu svetu v gradivu za prvo naslednjo sejo po prejetem odgovoru.

Odgovor je pripravil:
Rado Gobec, l.r.
Višji svetovalec za naravne nesreče in infrastrukturo

Rok Petančič *poda pobudo za sistemsko rešitev onesnaženosti območja ob reki Savi. Reka nanaša smeti na brežine. HESS po njegovi preverbi za ta namen nima sredstev, za to območje ni pristojna niti Komunala Sevnica. Predlaga, da Občina Sevnica poda pobudo pristojnim, da se za čiščenje tega območja namenijo sistemska sredstva, saj smeti resnično kazijo podobo poti ob Savi*

Pobuda za pripravo sistemskih rešitev čiščenja smeti ob reki Savi je bila posredovana na Ministrstvo za naravne vire in prostor, Direkciji Republike Slovenije za vode in podjetju Hidroelektrarne na Spodnji Savi, d. o. o.

Odgovor bo posredovan občinskemu svetu v gradivu za prvo naslednjo sejo po prejetem odgovoru.

Odgovor je pripravil:
Rado Gobec, l.r.
Višji svetovalec za naravne nesreče in infrastrukturo

ODGOVORI ODDELKA ZA GOSPODARSKE DEJAVNOSTI

mag. Edvarda Turka *zanima ali Občina Sevnica razpolaga s trendom števila slovenskega prebivalstva v občini sevnica ter ali so kakšni načrti, kako bi lahko povečali število rojstev slovenskih otrok v občini Sevnica. So mogoče kakšne debate oziroma predlogi znotraj združenja občin, saj je verjetno povsod podobna demografska slika?*

Občina Sevnica je močno usmerjena v razvoj in nenehne izboljšave pogojev za bivanje in delo občanov, z visoko ravnijo javnih storitev in služb, ki zagotavljajo varnost in dobro počutje. Poudarek je tudi na gospodarstvu in razvoju podjetništva, s prevladujočimi panogami, kot so kovinarska, lesno-predelovalna in tekstilna industrija. Prav tako pomemben je razvoj kmetijstva in samooskrbe, v kar so zelo vpeti tudi lokalni pridelovalci in predelovalci hrane.

Kar se tiče demografske slike in potencialnih strategij za spodbujanje rojstev, podatki nakazujejo na negativni naravni prirast in staranje prebivalstva, kar so trendi, ki jih najdemo v več slovenskih občinah.

V nadaljevanju so prikazani podrobni statistični podatki in analize o demografskih trendih. Predstavljeni so podatki o številu prebivalstva, starostni strukturi, naravnem prirastu, številu živorojenih otrok, delovno aktivnem prebivalstvu ter številu kmetijskih gospodarstev.

STATISTIČNI PODATKI O TRENDU GIBANJA PREBIVALSTVA IN GIBANJE NA TRGU DELA (vpogled v podatke na portalu Statistični urad RS dne 19. 2. 2024)

1. PREBIVALSTVO

Tabela 1: Število prebivalcev v Sloveniji, občini Sevnica in mestu Sevnica v obdobju 2019 – 2023

	2019	2020	2021	2022	2023
Slovenija	2.080.908	2.095.861	2.108.977	2.107.180	2.116.972
Občina Sevnica	17.537	17.642	17.639	17.661	17.654
Mesto Sevnica	4.517	4.533	4.521	4.546	4.574

Graf 1: Trend gibanja prebivalstva v Sloveniji, občini Sevnica in mestu Sevnica v obdobju 2019 – 2023

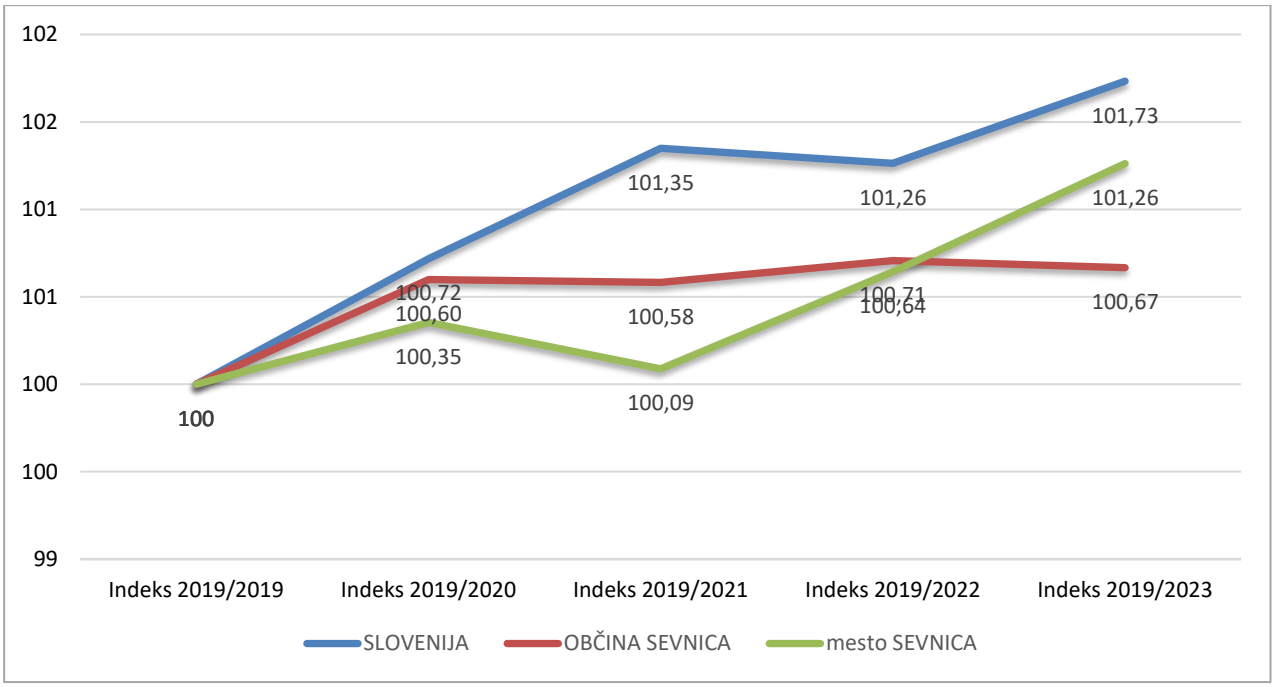

Tabela 2: Število prebivalcev po starostni strukturi v občini Sevnica v obdobju 2019 – 2023

Starost / leto	2019	2020	2021	2022	2023
0-14 let	2.452	2.472	2.534	2.542	2.557
15-64 let	11.456	11.436	11.295	11.201	11.054
65 + let	3.629	3.734	3.810	3.918	4.043

Graf 2: Delež prebivalcev v posameznem starostnem obdobju v letu 2023 – primerjava Slovenija - občina Sevnica *(podatki so izraženi v odstotkih - %)*

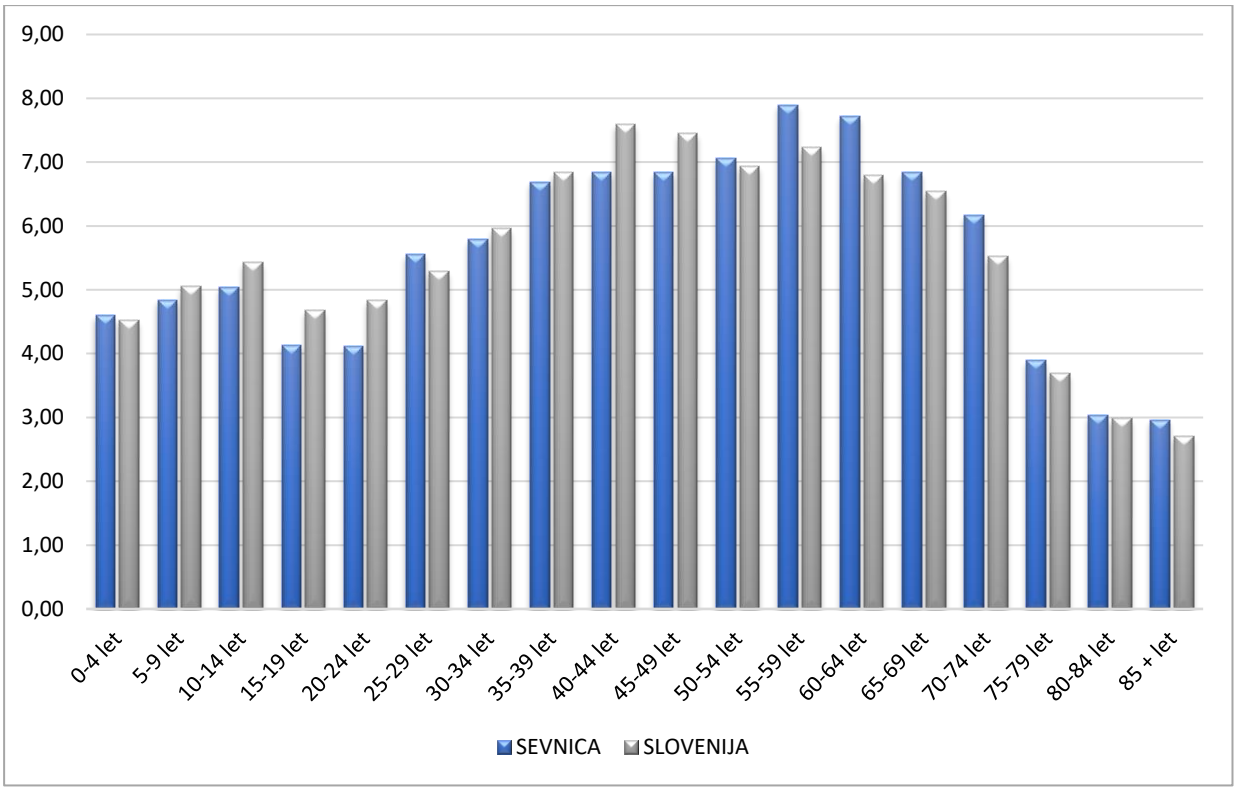

Graf 3: Prebivalstvena piramida občina Sevnica – Slovenija za leto 2022 *(podatki so izraženi v odstotkih - %)*

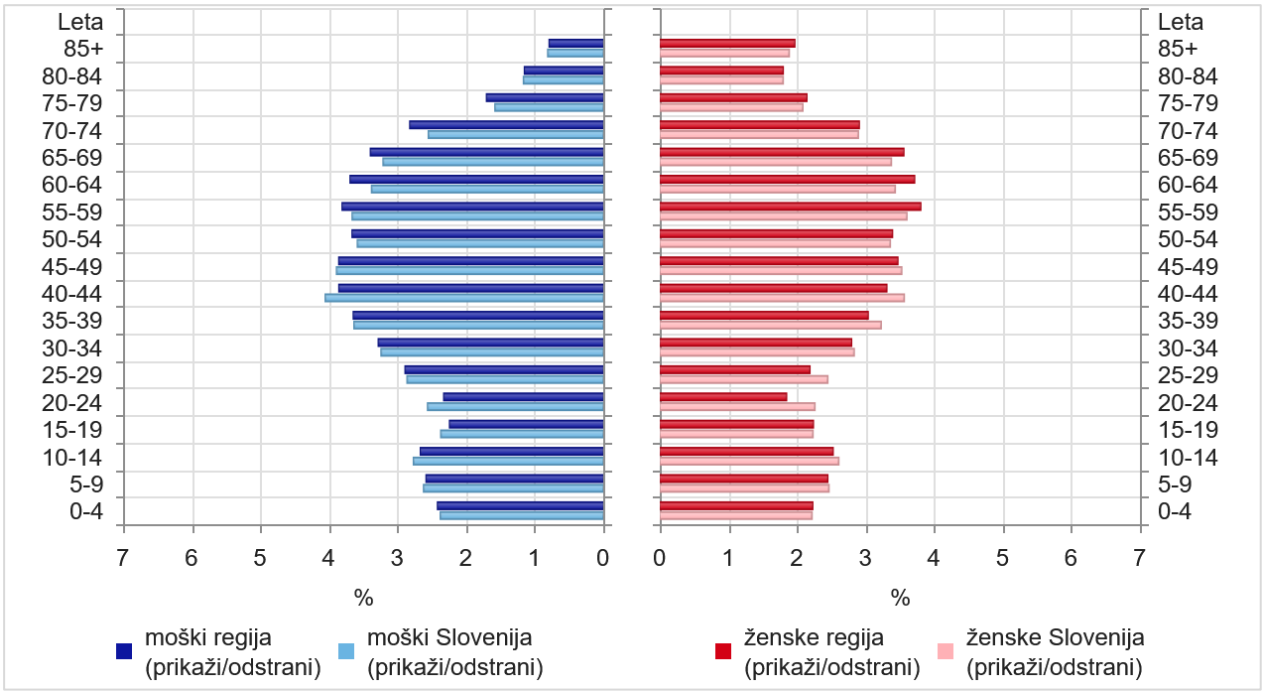

,

ODGOVORI ODDELKA ZA DRUŽBENE DEJAVNOSTI

JAVNI OBJEKTI

Roka Petančiča *zanima ali je lokal pri Bazenu Sevnica v času obnove gostinske terase odprt. Pri ogledu ni opazil nobenega obvestila in označbe, da gre za gradbišče. Območje je odprto za dostop in posledično nevarno. Zanima ga, kakšen je odpiralni čas lokalna in predlaga, da je prostor primerno označen in zavarovan kot gradbišče. Predlaga, da je lokal v času gradbenih del zaprt.*

Vaše vprašanje se verjetno nanaša na prvo fazo urejanja terasa gostinskega lokala ob bazenu Sevnica, kjer so se urejali in polagali tlaki. Lokal je za čas vzdrževalnih del, v soglasju z najemnikom lokala ter z aneksom k osnovni najemni pogodbi, zaprt. Lokal bo zaprt vse do dokončanja II. faze ureditve terase in točilnega pulta.

Skladno z Uredbo o razvrščanju objektov (Uradni list RS, št. 96/22; v nadaljevanju: uredba) so takšna dela definirana kot vzdrževalna dela, ki se izvajajo v obstoječem objektu ali na njem ali na območju njegove zunanje ureditve. Prvi odstavek 13. člena omenjene uredbe v Prilogi 3, v točki 5, natančneje definira kaj sodi med dela v zvezi z vzdrževanjem zunanje ureditve objekta: »med ta dela med drugim spadajo: izvedba gradbenih in drugih del, povezanih z gradnjo za ureditev dvorišča in vrta, tudi za parkiranje, vključno z dovozi oziroma dostopi in drugo opremo, npr. zapornice, ter izvedba nakladnih ramp, klančin, dostopov in drugih ureditev za dostop in neovirano rabo objekta.«

Terasa gostinskega lokala se v primeru polaganja tlakov ne tretira kot gradbišče in ga kot takega ni potrebno označevati. Je pa na stopnišču, ki vodi do lokala z zunanje strani objekta, za kovinskimi vrati nameščen trak, ki opozarja, da ni možen prehod ter onemogoča nepooblaščenim osebam dostop do površine, kjer se izvajajo vzdrževalna dela, prav tako so vrata na stopnišču sedaj, ko so dela zaključena, zaklenjena.

Odgovor je pripravila:
Lidija Udovč, l.r.
Višja svetovalka za družbene dejavnosti

mag. Edvarda Turka *zanima kakšno je zadnje stanje v vezi nove kulturne dvorane v Sevnici. Predlaga, da se v letu 2024 prične vsaj z izdelavo idejne zasnove za novo kulturno dvorano v Sevnici (kulturno-družabni center, medgeneracijsko stičišče ali kakorkoli bi se že imenovala). Idejna zasnova naj analizira potrebe v lokalnem okolju in predvidi velikost in namembnost (morda tudi več-namembnost) objekta. To bi bila osnova za iskanje primerne lokacije ter za pripravo dokumentacije za prijavo na razpise v prihodnosti.*

Po trenutno veljavnem prostorskem aktu je nova kulturna dvorana predvidena za stavbo HTC, na parkirišču. Prostor za gradnjo še ni na voljo v celoti, saj je potreben odkup obstoječega stanovanjskega objekta. Občina Sevnica se z lastnico objekta dogovarja za odkup, vendar lastnica objekta zaenkrat ni pripravljena prodati. Dokler ta pogoj ni zagotovljen, tudi nadaljnji koraki, niso smiselni. V sklopu rednih sprememb OPN bo s strokovno podlago in izdelavo idejne zasnove z variantnimi rešitvami ter programskih potreb preverjeno dejansko stanje v prostoru, ki bo služilo kot podlaga za umestitev v prostor.

Odgovor je pripravila:
Mojca Sešlar, l.r.
Vodja oddelka za družbene dejavnosti

ODGOVORI SPLOŠNE SLUŽBE

mag. Edvarda Turka *zanima, ali drži, da v Sevnici da ni vedno omogočen pogreb s krsto. Če to res drži, bi prosil za pogoje, kdaj ni možen pogreb s krsto ter kako se rešuje, če svojci vztrajajo pri izpolnitvi želje umrlega oziroma pri pogrebu s krsto. Ali so ista pravila na vseh pokopališčih v občini?*

V Odloku o pokopališki in pogrebni dejavnosti v občini sevnica (Uradni list RS, št. 22/19, 174/20 in 109/23) je v 15. členu določeno, da mora biti jama za klasični grob praviloma globoka 1,80 m. Jamo je dovoljeno poglobiti, da je v isti grob možno pred potekom mirovalne dobe (10 let) opraviti še en pokop. V takem primeru mora biti debelina plasti zemlje nad spodnjo krsto najmanj 0,10 m, nad zgornjo krsto pa najmanj 0,80 m. V skladu z navedenim se klasični pokop v isti grob ne more opraviti, v kolikor nad spodnjo krsto ni vsaj min. 1,30 m. V tem primeru se izvede žarni pokop oz. se odpre nov grob, kjer je klasični pokop vedno mogoč. Navedeno velja za vsa pokopališča na območju občine Sevnica.

Odgovor je pripravil:
Roman Strlekar, l.r.
Vodja splošne službe

Odgovore na vprašanja in pobude iz 12. redne seje Občinskega sveta Občine Sevnica so pripravili sodelavci pristojnih oddelkov občinske uprave.

Roman Strlekar, l. r.
Vodja splošne službe

Roman Perčič, l.r.
Vodja oddelka za okolje in prostor

Mojca Sešlar, l.r.
Vodja oddelka za družbene dejavnosti

Vlasta Kuzmički, l.r.
Vodja oddelka za gospodarske dejavnosti

Zbrala in uredila:
Neža Nemec, l.r.
Višja svetovalka splošne službe

Jerica Lipec, l.r.
Direktorica občinske uprave