Občina Sevnica, Glavni trg 19 a, 8290 Sevnica
Tel.: 07 81 61 200
uprava@obcina-sevnica.si
www.obcina-sevnica.si

Številka: 011-0002/2023
Datum: 21. 5. 2025

Na podlagi 29. člena Zakona o lokalni samoupravi (Uradni list RS, št. 94/07 – uradno prečiščeno besedilo, 76/08, 79/09, 51/10, 40/12 – ZUJF, 14/15 – ZUUJFO, 11/18 – ZSPDSLS-1, 30/18, 61/20 – ZIUZEOP-A in 80/20 – ZIUOOPE), 20. člena Statuta Občine Sevnica (Uradni list RS, št. 46/15-UPB, 17/17 in 44/18) ter 5. in 23. člena Poslovnika Občinskega sveta Občine Sevnica (Uradni list RS, št. 46/15-UPB, 17/17 in 64/18)

sklicujem
25. redno sejo občinskega sveta,
ki bo v sredo, 28. maja 2025, ob 15.30,
v Kulturni dvorani Sevnica

Dnevni red

1. Ugotovitev sklepčnosti in potrditev dnevnega reda 25. redne seje občinskega sveta
2. Pregled in potrditev zapisnika 23. redne seje občinskega sveta z dne 23. 4. 2025
3. Predstavitev projekta cesta Loka pri Zidanem Mostu–Račica
4. Varnostne razmere na območju občine Sevnica – pregled stanja za leto 2024
5. Poročilo o izvajanju socialno varstvene storitve Pomoč družini na domu za leto 2024
6. Predlog sklepa o soglasju k določitvi cene socialno varstvene storitve Pomoč družini na domu in o določitvi subvencioniranja cene storitve Pomoč družini na domu
7. Predlog sklepa o lokacijski preveritvi za individualno odstopanje od prostorskih izvedbenih pogojev na območju kompleksa tovarne Siliko na Radni v občini – EUP RN11.tm
8. Imenovanje predstavnikov ustanoviteljice Občine Sevnica v Svet javnega lekarniškega zavoda Lekarna Sevnica
9. Imenovanje predstavnika pacientov v Svet javnega lekarniškega zavoda Lekarna Sevnica
10. Imenovanje predstavnika Občine Sevnica v Svet zavoda Šolski Center Krško–Sevnica
11. Predlog sprememb in dopolnitev Statuta Občine Sevnica – skrajšani postopek

12. Predlog sprememb in dopolnitev Poslovnika Občinskega sveta Občine Sevnica – skrajšani postopek

13. Predlog Odloka o določitvi volilnih enot za volitve članov Občinskega sveta Občine Sevnica – skrajšani postopek

14. Predlog Pravilnika o spremembah in dopolnitvah Pravilnika o plačah in drugih prejemkih občinskih funkcionarjev, nagradah zunanjih članov delovnih teles občinskega sveta, članov svetov krajevnih skupnosti in članov drugih občinskih organov Občine Sevnica

15. Ukinitev statusa javnega dobra

16. Odgovori na vprašanja in pobude članov občinskega sveta

17. Vprašanja in pobude članov občinskega sveta

18. Razno

Prosim, da se seje zanesljivo udeležite.

Srečko Ocvirk
župan Občine Sevnica

OBČINA SEVNICA
Št. dok.: 011-0002/2023 - 643
Podpisnik: SREČKO OCVIRK
Izdajatelj: Republika Slovenija, SIGEN-CA G2
Št. potrdila: 00CDCFCCD200000000572BE6D0 Veljavnost: 29.08.2029
Datum in ura: 21.05.2025 07:41 Dokument je elektronsko podpisan.

Vabljeni:

- članice in člani občinskega sveta
- predsednik nadzornega odbora
- direktorica občinske uprave
- vodje oddelkov občinske uprave
- Damjan Želodec, DRSI; Stane Stanković DRI in Rajko Vecchiet, projektant PROJKET d. d. NOVA GORICA, k 3. točki
- Daniel Žniderič, načelnik policijske postaje Sevnica, k 4. točki
- Marjetka Smolič, pomočnica direktorice CSD Posavje, Enota Sevnica k 5. in 6. točki
- Silvija Umek Toth, Savaprojket d. d., Krško k 7. točki

Vabilo v vednost:
- predstavnikom političnih strank
- predsednikom krajevnih skupnosti
- medijem

OBČINA SEVNICA
OBČINSKI SVET

2. t.d.r.

25. REDNA SEJA OBČINSKEGA SVETA

28. 5. 2025

ZADEVA: **Pregled in potrditev zapisnika 23. redne seje občinskega sveta z dne 23. 4. 2025**

PREDLOG SKLEPA:
Občinski svet Občine Sevnica je potrdil zapisnik 23. redne seje občinskega sveta z dne 23. 4. 2025

Pripravljavec gradiva:
Splošna služba

Občina Sevnica, Glavni trg 19 a, 8290 Sevnica
Tel.: 07 81 61 200
uprava@obcina-sevnica.si
www.obcina-sevnica.si

OBČINA SEVNICA
OBČINSKI SVET

Številka: 011-0006/2022
Datum: 21. 5. 2025

Z A P I S N I K

**23. redne seje Občinskega sveta Občine Sevnica,
ki je potekala v sredo, 19. 3. 2025, ob 15.30 uri,
v Kulturni dvorani Sevnica**

Prisotni člani občinskega sveta:
Beci Božidar,
Groboljšek Božidar,
Janc Janoš,
Jazbec Majda,
Jelančić Ana.
Juntez Miro,
Karlovšek Brigita,
Knez Vincenc,
Korene Gregor,
Kostrevc Rado,
Kukec Janez,
Lisec Tomaž,
Ločičnik Marjan,
Novšak Tanja,
Orešnik Ivan,
Petančič Rok,
Repovž Boštjan,
mag. Turk Edvard,
Zupanc Gorazd,
Žibert Damjan,
Žičkar Stanislava,
Žnidaršič Jernej,
Žulič Anita.

Odsotni člani občinskega sveta:
dr. Bahat Vovk Biljana,
Kotar Marko.

Lista prisotnosti je sestavni del zapisnika.
Sejo vodi: **Srečko Ocvirk, župan Občine Sevnica**

Prisotni uslužbenci občinske uprave:

- Jerica Lipec, direktorica
- Roman Strlekar, vodja Splošne službe
- Vlasta Kuzmički, vodja oddelka za gospodarske dejavnosti
- Mojca Sešlar, vodja oddelka za družbene dejavnosti
- Rado Gobec, višji svetovalec za naravne nesreče in infrastrukturo
- Neža Nemec, višja svetovalka splošne službe
- Eva Urh, višja svetovalka splošne službe

Prisotni poročevalci:
- Danica Kramžar, RRA Posavje, k 3. točki
- Mojca Pernovšek, direktorica KŠTM Sevnica, k 4. točki

Prisotni predstavniki medijev:
Smilja Radi, Posavski obzornik

Župan odpre 23. redno sejo.

Ad 1
Ugotovitev sklepčnosti in potrditev dnevnega reda 23. redne seje občinskega sveta

Ob začetku seje je prisotnih 19 članov sveta. Župan ugotovi, da je občinski svet sklepčen. Župan predlaga dnevni red kot je naveden v vabilu.

Župan odpre razpravo.

Ni razprave.

Župan predlaga sprejem dnevnega reda.

PREDLOG SKLEPA:
Občinski svet je sprejel predlagani dnevni red 23. redne seje

Izid glasovanja:

PRISOTNIH:	19
ZA:	**19**
PROTI:	**0**

Sklep je sprejet.

SKLEP:
Občinski svet Občine Sevnica je sprejel predlagani dnevni red 23. redne seje.

Predlagani dnevni red je sledeč:

1. **Ugotovitev sklepčnosti in potrditev dnevnega reda 23. redne seje občinskega sveta**
2. **Pregled in potrditev zapisnika 22. redne seje občinskega sveta z dne 19. 3. 2025**
3. **Poročilo o delu RRA Posavje v letu 2024**
4. **Poročilo o delu KŠTM Sevnica v letu 2024**
5. **Predlog sklepa o spremembi Načrta razvojnih programov 2025–2028 za projekt »Igrišče pri Osnovni šoli Blanca«**
6. **Soglasje k delovni uspešnosti ravnateljev/direktorjev javnih zavodov za leto 2024**
7. **Zaključni račun proračuna Občine Sevnica za leto 2024**
8. **Seznanitev s sklepom o pričetku projekta participativni proračun 2026**
9. **Predlog mnenja k imenovanju pomočnice direktorice CSD Posavje – Enota Sevnica**
10. **Predlog mnenja lokalne skupnosti o kandidatu za ravnatelja OE Srednja šola Sevnica**
11. **Predlog sklepa k imenovanju direktorja Javnega podjetja Komunala d. o. o. Sevnica**
12. **Predlog sklepa o imenovanju predstavnika lokalne skupnosti v Svet javnega socialno varstvenega zavoda Dom upokojencev in oskrbovancev Impoljca**
13. **Predlog sklepa o imenovanju predstavnika lokalne skupnosti v Svet javnega socialno varstvenega zavoda Trubarjev dom upokojencev Loka pri Zidanem Mostu**
14. **Dopolnitev št. 1 Načrta ravnanja z nepremičnim premoženjem Občine Sevnica za leto 2025**
15. **Odgovori na vprašanja in pobude članov občinskega sveta**
16. **Vprašanja in pobude članov občinskega sveta**
17. **Razno**

Ad 2
Pregled in potrditev zapisnika 22. redne seje občinskega sveta z dne 19. 3. 2025

Župan odpre razpravo.

Ni razprave.

PREDLOG SKLEPA:
Občinski svet Občine Sevnica je potrdil zapisnik 22. redne seje občinskega sveta z dne 19. 3. 2025.

Izid glasovanja:

PRISOTNIH:	19
ZA:	**19**
PROTI:	**0**

Sklep je sprejet.

SKLEP:
Občinski svet Občine Sevnica je potrdil zapisnik 22. redne seje občinskega sveta z dne 19. 3. 2025.

Ad 3
Poročilo o delu RRA Posavje v letu 2024

Uvodno obrazložitev podata Vlasta Kuzmički in Danica Kramžar.

Vlasta Kuzmički, vodja oddelka za gospodarske dejavnosti
Regionalna razvojne agencija Posavje povezuje šest posavskih občin in ima status subjekta spodbujanja skladnega regionalnega razvoja. Občina Sevnica agencijo sofinancira na podlagi medsebojne pogodbe, in sicer v višini 34.000 € za materialne stroške in plače, skupaj z ostalimi posavskimi občinami. Poleg tega so bile sklenjene posamezne pogodbe o sofinanciranju projektov: za posavsko štipendijsko shemo je bilo namenjenih 4.500 €, za razvojne in promocijske turistične projekte ter vodenje evropskih projektov v okviru dogovora za razvoj regij 10.200 €, za članarino LAS pa dobrih 5.000 €. Upravni odbor RRA Posavje ter odbor za gospodarstvo in kmetijstvo Občine Sevnica sta se s poročilom seznanila in ga potrdila. Sprejet je bil tudi sklep, da se presežek iz naslova tržne dejavnosti v višini 1.500 € nameni za nakup osnovnih sredstev in lastno udeležbo v projektih v letu 2025.

Danica Kramžar, RRA Posavje
Regionalna razvojna agencija Posavje povezuje šest posavskih občin in deluje kot subjekt spodbujanja skladnega regionalnega razvoja. V letu 2024 so bile naloge agencije usmerjene tako v spremljanje preteklih projektov kot v pripravo nove finančne perspektive. Zaključena so bila poročila za obdobje 2014–2020 in spremljano je bilo izvajanje projektov iz Dogovora za razvoj regije, v okviru katerega je bilo sklenjenih 12 pogodb o sofinanciranju, med njimi trije projekti iz občine Sevnica. V tekoči finančni perspektivi je v pripravi nov dogovor z 13 vključenimi projekti in dvema rezervnima, med njimi tudi trije iz občine Sevnica v skupni vrednosti več kot 7 milijonov evrov.
Predstavljena je bila tudi garancijska shema Posavje, v okviru katere je bilo v letu 2024 izvedenih 15 svetovanj, od tega 3 iz Občine Sevnica, pri čemer sta bili dve garanciji realizirani. Občina Sevnica sodeluje tudi v štipendijski shemi za nadarjene s področja kulture za izobraževanje v tujini.
V okviru projektov iz prejšnje perspektive se še izvaja projekt sodelovanja "Eko okusi Slovenije" preko LAS Posavje. Agencija je vodilni partner LAS Posavje 2022–2027 in ribiškega LAS, v okviru katerih je bilo v preteklem letu objavljenih več javnih pozivov. V okviru teh je bilo odobrenih več projektov, tudi iz Občine Sevnica.
V lanskem letu se je izvajal tudi promocijski projekt "Posavje – polno priložnosti", vzpostavljen je bil Karierni center Posavje, zaključen pa je bil tudi projekt TERA, ki je naslavljal usklajevanje poklicnega in zasebnega življenja. Nadaljevala se je priprava Regionalnega prostorskega plana za regijo Posavje, ki ga vodi RRA Posavje, sprejem pa je predviden do konca leta 2026.
Predstavljen je bil tudi vseslovenski projekt PONI Posavje, namenjen razvoju podjetniških idej, v katerega je bilo v letu 2024 vključenih 22 udeležencev, med katerimi so podjetje ali s. p. odprli že štirje, med njimi ena udeleženka iz Sevnice.
V letu 2024 je agencija ustvarila več kot milijon evrov prihodkov, večinski delež iz državnega in evropskega proračuna, občine pa so prispevale približno 25 % sredstev. Ustvarjen je bil presežek v višini 23.000 €.

Stališče odbora:

Tanja Novšak, predsednica odbora za gospodarstvo in kmetijstvo

Odbor za gospodarstvo in kmetijstvo se je seznanil s Poročilom o delu Regionalne razvojne agencije Posavje za leto 2024 in s predlogom, da se presežek iz leta 2024 v višini 1.582,00 EUR nameni za nakup osnovnih sredstev, lastno udeležbo na projektih in razvoj dejavnosti RRA Posavje v letu 2025. Občinskem svetu Občine Sevnica Odbor za gospodarstvo in kmetijstvo posreduje v seznanitev Poročilo o delu Regionalne razvojne agencije Posavje za leto 2024 in seznanitev za uporabo presežka.

Župan odpre razpravo.

Razprave ni bilo.

PREDLOG SKLEPA 1:
Občinski svet Občine Sevnica se je seznanil s Poročilom o delu Regionalne razvojne agencije Posavje za leto 2024.

PREDLOG SKLEPA 2:
Občinski svet Občine Sevnica je podal soglasje k predlogu porabe presežka iz leta 2024 v višini 1.582,00 EUR, ki se nameni za nakup osnovnih sredstev, lastno udeležbo na projektih in razvoj dejavnosti Regionalne razvojne agencije Posavje v letu 2025.

Izid glasovanja:

PRISOTNIH:	20
ZA:	**20**
PROTI:	**0**

Sklep je sprejet.

SKLEP 1:
Občinski svet Občine Sevnica se je seznanil s Poročilom o delu Regionalne razvojne agencije Posavje za leto 2024.

SKLEP 2:
Občinski svet Občine Sevnica je podal soglasje k predlogu porabe presežka iz leta 2024 v višini 1.582,00 EUR, ki se nameni za nakup osnovnih sredstev, lastno udeležbo na projektih in razvoj dejavnosti Regionalne razvojne agencije Posavje v letu 2025.

Ad 4
Poročilo o delu KŠTM Sevnica v letu 2024

Uvodno obrazložitev poda Mojca Pernovšek

Mojca Pernovšek, direktorica KŠTM Sevnica

Delovanje javnega zavoda KŠTM Sevnica je v preteklem letu potekalo v skladu s petletnim strateškim načrtom, letnim programom dela in finančnim načrtom. Na izvedbo programa niso vplivali zunanji dejavniki, razen občutnega porasta stroškov upravljanja zaradi zvišanja cen energentov, materialov in storitev. Kljub temu je bil program izveden v celoti, tako vsebinsko kot finančno. Leto je bilo zaključeno s presežkom prihodkov nad odhodki v višini 10.722,81 €.

Finančna struktura je pokazala, da je bilo 21 % prihodkov ustvarjenih na trgu, preostanek pa zagotovljen iz javnih virov. Štiri glavne dejavnosti – kultura, šport, turizem in mladina – so bile sofinancirane s strani ustanovitelja. Skupni stroški uprave so bili razdeljeni glede na deleže prihodkov posamezne dejavnosti: kultura 31 %, šport 35 %, turizem 25,8 % in mladina 9 %.
Na področju investicij je Občina Sevnica zagotovila dodatna sredstva. Tako so pridobili nov oder z ograjo v atriju gradu, z Občino sodelovali pri pripravi projektne dokumentacije za obnovo Lutrove kleti, zamenjali strežnik in računalniško opremo na upravi ter posodobili ogrevalni sistem v športni dvorani. Investicija v zamenjavo plinskih kaloriferjev je znašala nekaj več kot 20.000 €. S prenosom sredstev iz prejšnjega leta so obnovili streho Micine hiše na Ajdovskem gradcu. Označitvena tabla za muzej frizerski salon še ni bila realizirana zaradi nepridobitve kulturnovarstevnega soglasja.
Skupni prihodki za investicije in osnovna sredstva so znašali 1.166.736 €, od tega jih je Občina Sevnica prispevala 926.952 €, preostanek pa so ustvarili na trgu.
Na razpisu je bil uspešno pridobljen projekt Večgeneracijskega centra (VGC), ki bo v Sevnici deloval v letih 2023–2028. V okviru VGC se naslavlja potrebe ranljivih ciljnih skupin, s poudarkom na povezovanju generacij, vključevanju mladih in spodbujanju aktivnega staranja. S tem sledijo strategijam občine, kot sta Strategija starosti prijazne občine Sevnica in strategija, ki vključuje invalide – Občina po meri invalidov.
V preteklem letu je bilo izvedenih 212 dogodkov. Okrepljeno je bilo oglaševanje v Grajskih novicah in na spletnih omrežjih, pripravljen je bil projekt prenove spletne strani Visit Sevnica. Izvedena je bila promocija na sejmih (Alpe Adria, Festival za tretje življenjsko obdobje idr.) in sodelovanje z mediji. Na področju turizma je bil zaznan prehod k individualnim obiskom in manjšim skupinam. Organiziranih je bilo 95 izletov, največ zanimanja pa je bilo za grad Sevnica, brivsko frizerski salon Kreutz, vinske pokušine, nočni ogled z grofico Mathilde in tematske poti. Posodobljen je bil promocijski material, postavili so nova izhodišča za razvoj v letošnjem letu. Nadgradili so razvoj kolektivne blagovne znamke »Premium Sevnica«, ki vključuje lokalne izdelke, doživetja in dogodke in se oglašuje tudi po medijih. V trgovini na gradu in turistični agenciji so bili zabeleženi rast prodaje spominkov in lokalnih vin ter večje povpraševanje po vodenjih.
Organiziran je bil Festival modre frankinje in dogodek Seunška odprta kuhinja, ki ju letos spremlja projekt "zero waste". Veliko se sodeluje z vinarji in razvili nov produkt Pot penin. Izpostaviti velja tudi mesečni sejem in kmečko tržnico, kjer je bila opažena želja po razširitvi ponudbe, ker se beleži lep obisk, tudi iz drugod.
Grad Sevnica je obiskalo 3.289 obiskovalcev, od tega 417 tujcev. Večina animiranih ogledov je bila razprodana. Izvedeno je bilo Sevniško grajsko poletje s štirimi večjimi dogodki in 16 občasnih razstav na gradu in dve v Lutrovski kleti, ki se je izkazala kot prostor z velikim potencialom, kjer so bile organizirane razstave, delavnice, glasbene in pogovorne prireditve. V okviru projekta Gradovi Posavja se je sodelovalo predvsem na področju promocije.
V kulturni dvorani so bile izvedene predstave v okviru abonmaja, redno pa so potekale tudi vaje društev. Kino program v lanskem letu ni bil v izvajanju.
Na področju športa je bila zabeležena 5-odstotna rast uporabe objektov. Športni dom je bil vse pogosteje uporabljen za praznovanja. Zmanjšala se je uporaba Športnega doma v dopoldanskem času, ker imajo učenci Ana Gale šole svojo telovadnico v novi šoli. Rekorden obisk je bil zabeležen na bazenu Sevnica, izvedene so bile tri plavalne šole. Zaradi visokih temperatur je bilo obratovanje bazena 16-krat podaljšano. Projekt Lisička giba je bil nadgrajen z vključevanjem športnih društev in vključevanjem šol. Fitnes še vedno uspešno obratuje v najemu.
Mladinski center Sevnica je postal sedež Večgeneracijskega centra, kar je omogočilo razširitev delovnega časa in pestrejši program. Pokazalo se je, da je udeležba največja pri ciljno naravnanih vsebinah. Aktivno je bilo sodelovano tudi pri regijskih dogodkih in pobudah.
Zaključeno je bilo leto z uspešno izvedbo začrtanih nalog. Posebej izpostavljeno je bilo sodelovanje z različnimi deležniki, uspešna prijava na nacionalni razpis in razvoj novih vsebin.

Kljub rasti stroškov je bila ohranjena programska kakovost. V prihodnje se bodo aktivnosti nadaljevale s poudarkom na povezovanju, promociji ter razvoju storitev za občanke in občane. V nadaljevanju je bilo dodatno obrazloženo, da je bilo pri ocenjevanju direktorjev v preteklosti uporabljenih več pravilnikov. Ob aktualni preverbi plač je bilo predlagano, da naj se upošteva enoten pravilnik, in sicer tisti, ki ustreza pretežni dejavnosti zavoda, torej dejavnosti kulture. Upoštevati je treba kriterije Ministrstva za kulturo. Izveden je bil popravek, saj se morajo upoštevati celotni prihodki zavoda; pri seštevku se zneski sicer ne spreminjajo, vendar je pomembno, da se v izračun vključijo vsi prihodki.

Stališče odbora:

Tanja Novšak, predsednica odbora za gospodarstvo in kmetijstvo
Odbor za gospodarstvo in kmetijstvo se je seznanil s Poročilom o delu KŠTM Sevnica za področje turizma za leto 2024 in ga posreduje v seznanitev Občinskemu svetu Občine Sevnica.
Odbor za gospodarstvo in kmetijstvo predlaga Občinskemu svetu Občine Sevnica, da poda soglasje k predlogu porabe presežka prihodkov k predlogu razporeditve presežka prihodkov nad odhodki iz leta 2024 v višini 10.722,81 EUR, ki se v letu 2025 nameni za izvajanje ter razvoj dejavnosti in sicer za področje turizma:

- za projekt Modre frankinje, za katerega mora KŠTM Sevnica zagotoviti sorazmerni delež: izvedba mednarodne konference, izdelava celostne grafične podobe, raziskava trga in tržnih skupin za prodajo vina modra frankinja, strokovni ekskurziji, izobraževalni kulinarični večer; v skupni višini 7.169,80 EUR,
- za Festival modre frankinje, ki ga KŠTM Sevnica nadgrajuje oziroma povezuje s Finalom salamijad v Sevnici; v skupni višini 3.553,01 EUR. Presežek iz preteklih let, v višini 97.145,13 EUR ostane nerazporejen. Prerazporejal se bo tekom leta, glede na potrebe in po predhodni uskladitvi z ustanoviteljico zavoda, Občino Sevnica.

Rado Kostrevc, predsednik Odbora za družbene dejavnosti
Odbor za družbene dejavnosti je tudi obravnaval Letno poročilo o delu KŠTM Sevnica in sprejel naslednja tri stališča:
Odbor za družbene dejavnosti se je seznanil z Letnim poročilom KŠTM Sevnica za leto 2024 in ga posreduje v seznanitev Občinskemu svetu Občine Sevnica.
Odbor za družbene dejavnosti predlaga Občinskemu svetu Občine Sevnica, da poda soglasje k predlogu porabe presežka prihodkov k predlogu razporeditve presežka prihodkov nad odhodki iz leta 2024 v višini v višini 10.722,81 EUR, ki se v letu 2025 nameni za izvajanje ter razvoj dejavnosti in sicer za področje turizma:

- za projekt Modre frankinje, za katerega mora KŠTM Sevnica zagotoviti sorazmerni delež: izvedba mednarodne konference, izdelava celostne grafične podobe, raziskava trga in tržnih skupin za prodajo vina modra frankinja, strokovni ekskurziji, izobraževalni kulinarični večer; v skupni višini 7.169,80 EUR,
- za Festival modre frankinje, ki ga KŠTM Sevnica nadgrajuje oziroma povezuje s Finalom salamijad v Sevnici; v skupni višini 3.553,01 EUR. Presežek iz preteklih let, v višini 97.145,13 EUR ostane nerazporejen. Prerazporejal se bo tekom leta, glede na potrebe in po predhodni uskladitvi z ustanoviteljico zavoda, Občino Sevnica.

Odbor za družbene dejavnosti predlaga Občinskemu svetu Občine Sevnica, da s sklepom zadolži, da KŠTM Sevnica v bodočih letnih poročilih občinskemu svetu ločeno poroča o dejanski realizaciji sklepov o razporeditvi presežka prihodkov nad odhodki iz preteklih let.

Župan odpre razpravo.

V razpravi so sodelovali: Damjan Žibert, Rok Petančič, Gregor Korene.

Podana je bila pohvala za prisotnost direktorice na seji odbora. Izpostavljeno je bilo vprašanje, ki je bilo že obravnavano na odboru, in sicer ali je bil že kupljen drugi šotor za prireditve, saj se približuje poletni čas in je izražena potreba po dodatni opremi. Omenjeno je bilo, da je bil nakup predviden za letošnje leto. Podana je bila tudi pripomba na dogodek »Seunška odprta kuhinja«. Prireditev je bila ocenjena kot zelo dobra, vendar je bilo predlagano, da bi bilo v prihodnje smiselno razširiti ponudbo hrane in nekoliko zmanjšati ponudbo vin, saj gre za kulinarični dogodek.
Pojasnjeno je bilo, da je šotor del projekta Občine Sevnica, dobava pa je v teku. Predvideno je, da bo na voljo v maju. Dostavljen je bil v teh dneh in je trenutno v skladiščenju. Zagotovljena bo tudi ustrezna dokumentacija.
Glede manipulacijske prikolice je bilo navedeno, da občina že išče ustrezno rešitev. Ocenjeno je bilo, da bo zagotovljena kmalu, kar bo skrajšalo čas nalaganja in razkladanja.
V zvezi s prireditvijo »Seunška odprta kuhinja« je bilo poudarjeno, da se organizatorji trudijo za širšo ponudbo hrane, a se soočajo s težavami ponudnikov zaradi pomanjkanja kadra. Zato sodelujejo tudi vinarji. Prizadevanja za širšo ponudbo in vključitev ponudnikov iz regije se bodo nadaljevala.
V nadaljevanju razprave je bilo izpostavljeno, da je poročilo ocenjeno kot obsežno, pregledno in strukturirano. Poudarjeno je bilo, da kljub preteklim pobudam za njegovo skrajšanje to zaradi številnih aktivnosti ni izvedljivo. Izpostavljeno je bilo povečano vključevanje skupnosti, pri čemer je bila posebej omenjena pomembna vloga večgeneracijskega centra, ki prispeva k zmanjševanju osamljenosti starejših in povezanosti v skupnosti.
Ocenjeno je bilo, da je finančna stabilnost zavoda dobra, saj se presežek prihodkov nad odhodki ohranja zadnja leta. Poudarjeno je bilo, da so kljub dobremu poročilu vedno možne izboljšave. Izpostavljeno je bilo pomanjkanje konkretnih kazalnikov uspešnosti, kot so zadovoljstvo uporabnikov in število udeležencev, ki bi omogočili bolj objektivno oceno učinkov programov. Predlagana je bila uporaba digitalnih pripomočkov za beleženje in predstavitev teh podatkov. Opaženo je bilo, da notranja revizija v letu 2024 ni bila izvedena. Revizija je bila prepoznana kot koristno orodje za izboljšanje preglednosti in kakovosti poslovanja, ne nujno kot kritika, temveč kot priložnost za izboljšave. Podano je bilo mnenje, da bi se sklepi občinskega sveta lahko v poročilu prikazali bolj jasno in transparentno. Predlagano je bilo tudi, da se za predstavitev rezultatov programov in samega poročila bolj izkoristijo možnosti digitalnih platform in spletnih medijev, saj naj bi bili dokumenti na spletni strani pogosto spregledani. Razmislek je bil usmerjen tudi v oblikovno bolj privlačno predstavitev, ki bi pripomogla k boljši obveščenosti javnosti.
Glede notranje revizije je bilo pojasnjeno, da so k njeni izvedbi zavezani vsaka tri leta. Vmes se po potrebi izvede tudi kakšna dodatna revizija, zlasti z namenom pridobitve strokovnih usmeritev. V preteklosti sta bili na tak način izvedeni dve reviziji materialnega poslovanja, povezani predvsem s trženjem produktov v okviru turistične agencije. Za leto 2025 je predvidena redna notranja revizija, o kateri bo odbor naknadno seznanjen. Podane pobude so bile sprejete z zahvalami.
V nadaljevanju razprave je bilo izpostavljeno, da v poročilu ni bilo omenjeno, da je bil zavod zaradi dveh ugotovljenih kršitev pri izvajanju ukrepov aktivne politike zaposlovanja v lanskem letu izključen iz možnosti prijave na tovrstne razpise do septembra 2024. Izraženo je bilo razočaranje nad odzivom na situacijo, saj naj bi bila zadeva zaključena brez večjih posledic, zgolj z vračilom sredstev. Opozorjeno je bilo, da bi takšno neskladje moralo sprožiti ustrezne ukrepe tudi s strani ustanovitelja, da se podobne situacije ne bi ponavljale. Poudarjeno je bilo, da gre za izgubo sredstev, ocenjenih na približno 30.000 EUR v dveh letih, kar predstavlja tudi izgubo delovne sile, ki bi jo sicer zagotovile subvencionirane zaposlitve. Opozorjeno je bilo na

pomen zakonitosti in transparentnosti delovanja javnih zavodov, saj naj bi ti služili kot zgled tudi širši skupnosti.
Odgovorjeno je bilo, da je bila odgovornost za ugotovljene nepravilnosti prevzeta, saj so bili dokumenti podpisani s strani vodstva zavoda. Ob tem je bilo poudarjeno, da je pri izvajanju programa sodelovalo več oseb – od vodje projekta, mentorjev do obračunovalcev plač – ter da je bila največja ugotovljena nepravilnost povezana z napotitvijo javnega delavca na popoldansko delo v okviru prireditev, kar bi bilo sicer treba predhodno uskladiti z Zavodom za zaposlovanje. Po prvem pregledu je bil zavodu izrečen dvoletni ukrep prepovedi prijave na razpise, hkrati pa je bilo odrejeno tudi vračilo sredstev. Pri drugem primeru, kjer je prišlo do težav z odsotnostjo javnega delavca, vračilo ni bilo zahtevano, odrejena pa je bila enoletna prepoved prijave. Poudarjeno je bilo, da je bilo sodelovanje z inšpektorji različno – v drugem primeru je bila presoja milejša in bolj razumevajoča. Zavod je po izrečenih ukrepih aktivno iskal nadomestne možnosti, zato sta bila preko drugega programa od 1. 9. 2024 vključena dva invalida na usposabljanje, pri čemer strošek za zavod predstavlja le zavarovanje pri delu. Prav tako je bil pridobljen projekt za popolno financiranje plače in delnih materialnih stroškov nove sodelavke, ki deluje na področju oglaševanja. Omenjeno je bilo, da je bil zaradi internih kadrovskih sprememb izgubljen del kapacitet za pripravo promocijskega gradiva, kar trenutno nadomeščajo drugi zaposleni. Izpostavljeno je bilo, da se v delu že uspešno blažijo posledice prepovedi prijav in da se napake zaveda, hkrati pa je bilo poudarjeno, da so bile presoje inšpektorjev v obeh primerih različne.

PREDLOG SKLEPA 1:
Občinski svet Občine Sevnica se je seznanil z Letnim poročilom KŠTM Sevnica za leto 2024.

PREDLOG SKLEPA 2:
Občinski svet Občine Sevnica je podal soglasje k predlogu porabe presežka prihodkov poda soglasje k predlogu razporeditve presežka prihodkov nad odhodki iz leta 2024 v višini 10.722,81 EUR, ki se v letu 2025 nameni za izvajanje ter razvoj dejavnosti in sicer za področje turizma:

- za projekt Modre frankinje, za katerega mora KŠTM Sevnica zagotoviti sorazmerni delež: izvedba mednarodne konference, izdelava celostne grafične podobe, raziskava trga in tržnih skupin za prodajo vina modra frankinja, strokovni ekskurziji, izobraževalni kulinarični večer; v skupni višini 7.169,80 EUR,
- za Festival modre frankinje, ki ga KŠTM Sevnica nadgrajuje oziroma povezuje s Finalom salamijad v Sevnici; v skupni višini 3.553,01 EUR. Presežek iz preteklih let, v višini 97.145,13 EUR ostane nerazporejen. Prerazporejal se bo tekom leta, glede na potrebe in po predhodni uskladitvi z ustanoviteljico zavoda, Občino Sevnica.

PREDLOG SKLEPA 3:
Občinski svet Občine Sevnica je sprejel sklep, da KŠTM Sevnica v bodočih letnih poročilih občinskemu svetu ločeno poroča o dejanski realizaciji sklepov o razporeditvi presežka prihodkov nad odhodki iz preteklih let.

Izid glasovanja:

PRISOTNIH:	22
ZA:	**21**
PROTI:	**0**

Sklep je sprejet.

SKLEP 1:

Občinski svet Občine Sevnica se je seznanil z Letnim poročilom KŠTM Sevnica za leto 2024.

SKLEP 2:

Občinski svet Občine Sevnica je podal soglasje k predlogu porabe presežka prihodkov poda soglasje k predlogu razporeditve presežka prihodkov nad odhodki iz leta 2024 v višini 10.722,81 EUR, ki se v letu 2025 nameni za izvajanje ter razvoj dejavnosti in sicer za področje turizma:

- za projekt Modre frankinje, za katerega mora KŠTM Sevnica zagotoviti sorazmerni delež: izvedba mednarodne konference, izdelava celostne grafične podobe, raziskava trga in tržnih skupin za prodajo vina modra frankinja, strokovni ekskurziji, izobraževalni kulinarični večer; v skupni višini 7.169,80 EUR,

- za Festival modre frankinje, ki ga KŠTM Sevnica nadgrajuje oziroma povezuje s Finalom salamijad v Sevnici; v skupni višini 3.553,01 EUR. Presežek iz preteklih let, v višini 97.145,13 EUR ostane nerazporejen. Prerazporejal se bo tekom leta, glede na potrebe in po predhodni uskladitvi z ustanoviteljico zavoda, Občino Sevnica.

SKLEP 3:

Občinski svet Občine Sevnica je sprejel sklep, da KŠTM Sevnica v bodočih letnih poročilih občinskemu svetu ločeno poroča o dejanski realizaciji sklepov o razporeditvi presežka prihodkov nad odhodki iz preteklih let

Ad 5
Predlog sklepa o spremembi Načrta razvojnih programov 2025–2028 za projekt »Igrišče pri Osnovni šoli Blanca«

Uvodno obrazložitev poda Mojca Sešlar

Mojca Sešlar, vodja Oddelka za družbene dejavnosti

Ministrstvo za gospodarstvo, turizem in šport je objavilo javni razpis za sofinanciranje športne infrastrukture. Občina Sevnica se je odločila za prijavo projekta izgradnje igrišča pri Osnovni šoli Blanca. Upravičeni so stroški od 1. 1. 2025 dalje, zahtevana pa je usklajenost investicijske dokumentacije z načrtom razvojnih programov občine.

V proračunu za leto 2025 je bilo sprva zagotovljenih 570.000 €, naknadno še dodatnih 90.000 €. Zaradi višjih prejetih ponudb je bil postopek izbire izvajalca prekinjen, zato je predlagana dopolnitev načrta razvojnih programov za leto 2026 in izvedba projekta kot dvoletne investicije, kar je skladno s pogoji razpisa.

Skupna ocenjena vrednost projekta znaša 948.332 €, pri čemer se bo v letu 2025 porabilo 660.000 €, preostanek pa v letu 2026. V ta znesek so vključeni tudi stroški nadzora, morebitne projektne dokumentacije ter novelacije investicijskega programa. Občina ima projekt trenutno v proračunu še vedno opredeljen kot enoletni projekt, z vključitvijo v NRP pa se bo preoblikoval v dvoletni. Zahtevek za koriščenje sredstev iz javnega razpisa mora biti oddan najkasneje do 20. 11. 2025.

Župan odpre razpravo.

V razpravi so sodelovali: Gregor Korene

V razpravi je bilo izpostavljeno vprašanje glede razpisa Ministrstva za gospodarstvo, turizem in šport, natančneje, kako so sredstva za projekt že zagotovljena, če je rok za oddajo vloge na razpis 25. 4., ter ali to pomeni, da so sredstva že potrjena ali le načrtovana.

Poleg tega je bilo izpostavljeno, da je projekt opredeljen kot dvoletni, obenem pa je bilo omenjeno, da je treba zahtevke oddati že do konca novembra 2025, kar je bilo razumljeno kot nezdružljivo z dvoletnim trajanjem projekta. Izraženo je bilo razočaranje, da projekt še ni bil izveden, saj so se potrebe po novem igrišču pokazale že v preteklem šolskem letu, zamude pa bodo imele tudi finančne posledice za občino. V nadaljevanju je bilo izraženo upanje, da bo projekt po objavi novega javnega naročila potekal nemoteno. Obenem je bilo izpostavljeno zanimanje krajanov za časovnico izvedbe. Postavljeno je bilo vprašanje, ali je že znano, kakšni bodo terminski roki v razpisni dokumentaciji, in ali bo mogoče določiti konkreten rok, do katerega bo igrišče dokončano in predano v uporabo.
V odgovoru je bilo pojasnjeno, da je trenutno v proračunu zagotovljenih 660.000 €, čeprav je bila najnižja prejeta ponudba v višini 833.000 €. Zaradi predvidenega stroškovnega obsega je bila ocenjena razlika vključena v načrt razvojnih programov za leto 2026, kar utemeljuje obravnavo kot dvoletni projekt. Izpostavljeno je bilo, da razpis omogoča koriščenje sredstev v tekočem letu, zaključna dokumentacija pa mora biti oddana do 30. 6. 2026, kar dopušča zaključek izvedbe v naslednjem letu. Kar zadeva terminski plan, je bilo navedeno, da v primeru pravočasne objave javnega naročila v tekočem tednu in ob predpostavki, da ne bo revizijskega postopka, lahko pride do podpisa pogodbe do 10. 6. 2025, zaključek del pa je predviden do marca 2026.

PREDLOG SKLEPA:
Občinski svet Občine Sevnica je potrdil spremembo Načrta razvojnih programov 2025 – 2028 za projekt »Igrišče pri Osnovni šoli Blanca«.

Izid glasovanja:

PRISOTNIH:	22
ZA:	**22**
PROTI:	**0**

Sklep je sprejet.

SKLEP:
Občinski svet Občine Sevnica je potrdil spremembo Načrta razvojnih programov 2025 – 2028 za projekt »Igrišče pri Osnovni šoli Blanca«.

Ad 6
Soglasje k delovni uspešnosti ravnateljev/direktorjev javnih zavodov za leto 2024

Uvodno obrazložitev poda Mojca Sešlar

Mojca Sešlar, vodja Oddelka za družbene dejavnosti
Do uveljavitve nove zakonodaje se področje delovne uspešnosti ravnateljev in direktorjev še vedno ureja po obstoječem sistemu. Uporaba novih meril se predvideva z letom 2027. Tako kot v preteklih letih svet zavoda s sklepom določi, kolikšen delež osnovne plače za leto 2024 se nameni za delovno uspešnost ravnatelja ali direktorja. Skladno z uredbo morajo zavodi za določitev delovne uspešnosti pridobiti soglasje ustanovitelja, v določenih primerih pa tudi soglasje pristojnega ministrstva. V primeru, da ustanovitelj soglasja ne poda v 30 dneh, se šteje, da je soglasje dano. Višina delovne uspešnosti se določa na podlagi pravilnikov, ki določajo merila za vrednotenje po posameznih področjih javnega sektorja. Za ravnatelja ali direktorja se

lahko nameni med 2 % in 5 % letnih sredstev za osnovno plačo. Sredstva za izplačilo delovne uspešnosti za ravnatelje osnovnih šol in glasbene šole zagotavlja Ministrstvo za vzgojo in izobraževanje. Predloženo je bilo gradivo z 15 popolnimi vlogami in predlogi vseh soglasij oziroma sklepov.

Tanja Novšak, predsednica odbora za gospodarstvo in kmetijstvo
Odbor za gospodarstvo in kmetijstvo je obravnaval gradivo in predlaga Občinskemu svetu Občine Sevnica, da izda soglasje k delovni uspešnosti direktorice KŠTM Sevnica.

Rado Kostrevc, predsednik Odbora za družbene dejavnosti
Odbor za družbene dejavnosti je obravnaval in pregledal predloge soglasij k delovni uspešnosti ravnateljev in direktorjev javnih zavodov za leto 2024 in predlaga Občinskemu svetu Občine Sevnica, da poda soglasje k dodelitvi dela plače za redno delovno uspešnost za:
- ravnatelju Osnovne šole Ane Gale Sevnica
- ravnateljici Osnovne šole Blanca
- ravnateljici Osnovne šole Boštanj
- ravnateljici Osnovne šole Krmelj
- ravnateljici OŠ Milana Majcna Šentjanž
- ravnatelju OŠ Sava Kladnika Sevnica
- ravnateljici OŠ Tržišče
- ravnateljici Glasbene šole Sevnica
- ravnateljici Vrtca Ciciban Sevnica
- direktorici Lekarne Sevnica
- direktorici Zdravstvenega doma Sevnica in pomočnici direktorice
- direktorici Knjižnice Sevnica
- direktorici KŠTM Sevnica.

Župan odpre razpravo.

Razprave ni bilo.

Župan je v nadaljevanju predstavil dve možnosti glasovanja, da se o celotnem seznamu glasuje naenkrat ali posamično. Sprejeto je, da se glasuje enotno o vseh kandidatih naenkrat.

PREDLOG SKLEPA:
Občinski svet Občine Sevnica je podal soglasje k delovni uspešnosti ravnateljev in direktorjev javnih zavodov za leto 2024 v predlagani višini, določeni s strani svetov zavodov ter upravnega odbora agencije za vse ravnatelje in direktorje, ki so navedeni v prejetem gradivu

Izid glasovanja:

PRISOTNIH:	22
ZA:	**20**
PROTI:	**0**

Sklep je sprejet.

SKLEP:
Občinski svet Občine Sevnica je podal soglasje k delovni uspešnosti ravnateljev in direktorjev javnih zavodov za leto 2024 v predlagani višini, določeni s strani svetov

zavodov ter upravnega odbora agencije za vse ravnatelje in direktorje, ki so navedeni v prejetem gradivu

Ad 7
Zaključni račun proračuna Občine Sevnica za leto 2024

Uvodno obrazložitev podata župan in Jerica Lipec

Srečko Ocvirk, župan Občine Sevnica
Zaključni račun proračuna Občine Sevnica za leto 2024 je bil pripravljen v skladu z zakonodajo in že posredovan AJPES-u ter občinskemu svetu in pristojnim delovnim telesom. Gradivo je obravnaval tudi Odbor za finance. V zaključnem računu so razkriti in izkazani podatki o vseh aktivnostih občine tako na finančnem kot vsebinskem področju. Predstavljeni so tako večji kot tudi manjši projekti, ki prispevajo k razvoju lokalnega okolja. Obrazložene so vse proračunske postavke, njihova realizacija ter morebitna odstopanja. Zaključni račun tako omogoča celovit pregled nad delom občine v preteklem letu. Podatki iz zaključnega računa so bili upoštevani tudi pri pripravi novega proračuna, vključno s prenosom proračunskega presežka.

Jerica Lipec, direktorica Občinske uprave Občine Sevnica
Zaključni račun proračuna Občine Sevnica za leto 2024 je niz dokumentov, ki so predstavljeni v gradivu in sledijo obliki sprejetega proračuna. Odlok o proračunu je bil sprejet 31. 1. 2024, vsi prihodki in odhodki za leto 2024 pa so zajeti v obravnavanih dokumentih. Zaključni račun omogoča primerjavo s preteklimi leti in prikazuje finančno ter vsebinsko realizacijo po posameznih uporabnikih proračuna.
Celotni prihodki občine v letu 2024 znašajo 23.015.859 €, medtem ko odhodki znašajo 24.232.210 €. V primerjavi z letom 2023, ko so prihodki znašali približno enak znesek, so bili odhodki nekoliko višji, in sicer 25.909.000 €. Največji delež prihodkov predstavljajo davčni prihodki v višini 16 milijonov €, sledijo nedavčni prihodki v višini 3.124.000 € in transferni prihodki, pretežno iz državnega proračuna, v višini 2.733.697 €.
Pregled po posameznih področjih proračunske porabe je pokazal naslednjo razporeditev: splošne službe oziroma delovanje občinske uprave 2.753.000 €, oddelek za okolje in prostor 7.354.000 €, družbene dejavnosti 11.396.000 €, oddelek za gospodarstvo 967.000 € ter krajevne skupnosti skupaj 1.088.000 €. Vse postavke so v gradivu podrobno obrazložene, vključno s porabo in odkloni od načrtovane realizacije.

Župan odpre razpravo.

Razprave ni bilo.

PREDLOG SKLEPA:
Občinski svet Občine Sevnica je sprejel Zaključni račun proračuna Občine Sevnica za leto 2024.

Izid glasovanja:

PRISOTNIH:	19
ZA:	**19**
PROTI:	**0**

Sklep je sprejet.

SKLEP:
Občinski svet Občine Sevnica je sprejel Zaključni račun proračuna Občine Sevnica za leto 2024.

Ad 8
Seznanitev s sklepom o pričetku projekta participativni proračun 2026

Uvodno obrazložitev podata župan in Barbara Zalašček

Srečko Ocvirk, župan Občine Sevnica
Projekt participativni proračun se izvaja že več let in z njim so pridobljene različne izkušnje. Splošna ocena projekta je pozitivna, saj spodbuja občane k sodelovanju, vključevanju in angažiranju v lokalnem okolju. Ugotovljeno je bilo, da participativni proračun prispeva k večji vključenosti občanov ter omogoča izvedbo manjših ureditev po posameznih krajih. Ocenjeno je bilo, da izvedeni projekti v preteklih letih dajejo dobre rezultate in pomembno prispevajo k družbeni dinamiki na terenu.

Barbara Zalašček, Oddelek za finance
Projekt participativni proračun se izvaja že sedmo leto zapored. Po pridobljenih podatkih se v Sloveniji izvaja v približno 30 % občin. Za letošnje leto je predvidena skupna kvota sredstev v višini 144.000 €, kar je nekoliko več kot lani. Občina ostaja razdeljena na šest območij, pri čemer znaša maksimalna kvota na posamezno območje 24.000 €.
Predstavljene so bile novosti med kriteriji: pobuda mora biti takšne narave, da je njen nosilec lahko Občina Sevnica, mora biti izvedena na občinskih zemljiščih ali na zemljiščih s statusom javnega dobra, ne sme biti sofinancirana iz proračuna v zadnjih dveh letih, mora biti izvedljiva v razpisanem časovnem okviru in finančno ovrednotena med 3.000 € in 8.000 € z DDV. V območjih, ki vključujejo več krajevnih skupnosti, se bodo glasovi šteli ločeno po posamezni krajevni skupnosti, s čimer se omogoča enakomerna porazdelitev sredstev.
Ostali kriteriji ostajajo nespremenjeni. Pobude bo mogoče oddati med 12. majem in 12. junijem 2025. Glede načina glasovanja morebitne spremembe še niso znane, saj je v teku usklajevanje z informacijskim pooblaščencem glede možnosti uporabe podatkov iz centralnega registra prebivalstva.

Župan odpre razpravo.

Razprave ni bilo.

UGOTOVITVENI SKLEP:
Občinski svet Občine Sevnica se je seznanil s Sklepom o participativnem proračunu za leto 2026.

Izid glasovanja:

PRISOTNIH:	19
ZA:	**19**
PROTI:	**0**

Sklep je sprejet.

UGOTOVITVENI SKLEP:
Občinski svet Občine Sevnica se je seznanil s Sklepom o participativnem proračunu za leto 2026.

Ad 9
Predlog mnenja k imenovanju pomočnice direktorice CSD Posavje – Enota Sevnica

Uvodno obrazložitev poda Roman Strlekar

Roman Strlekar, vodja Splošne službe
Izveden je bil postopek imenovanja pomočnice direktorja Centra za socialno delo Posavje. Pojasnjeno je bilo, da pomočnico direktorja imenuje direktor Centra po predhodnem mnenju pristojnega organa lokalne skupnosti, torej občinskega sveta. Center za socialno delo Posavje je izvedel postopek izbire kandidatov in izbral kandidatko Marjetko Smolič iz Šentjanža, dosedanjo pomočnico direktorice, ki izpolnjuje vse pogoje za imenovanje. Kandidatka se je predstavila Komisiji za mandatna vprašanja, volitve in imenovanja.

Stališče komisije:
Božidar Groboljšek, predsednik Komisije za mandatna vprašanja, volitve in imenovanja
Komisija za mandatna vprašanja, volitve in imenovanja predlaga občinskemu svetu, da izda pozitivno mnenje k imenovanju Marjetke Smolič iz Šentjanža, za pomočnico direktorice Centra za socialno delo Posavje – enota Sevnica.

Župan odpre razpravo.

Razprave ni bilo.

PREDLOG SKLEPA:
Občinski svet je podal pozitivno mnenje k imenovanju Marjetke Smolič iz Šentjanža, za pomočnico direktorice Centra za socialno delo Posavje – enota Sevnica.

Izid glasovanja:

PRISOTNIH:	19
ZA:	**19**
PROTI:	**0**

Sklep je sprejet.

SKLEP:
Občinski svet je podal pozitivno mnenje k imenovanju Marjetke Smolič iz Šentjanža, za pomočnico direktorice Centra za socialno delo Posavje – enota Sevnica.

Ad 10
Predlog mnenja lokalne skupnosti o kandidatu za ravnatelja OE Srednja šola Sevnica

Uvodno obrazložitev poda Roman Strlekar

Roman Strlekar, vodja Splošne službe

Izveden je bil postopek imenovanja ravnatelja OE Srednja šola Sevnica. Pojasnjeno je bilo, da ravnatelja imenuje Svet šole, ki mora predhodno pridobiti mnenje učiteljskega zbora, sveta staršev in lokalne skupnosti, na območju katere ima šola sedež. Svet zavoda je izvedel razpis za ravnatelja, na katerega se je prijavil en kandidat – dosedanji ravnatelj. Svet zavoda je predlagal njegovo ponovno imenovanje in je zaprosil za mnenje občine. Kandidat se je predstavil Komisiji za mandatna vprašanja, volitve in imenovanja.

Stališče komisije:
Božidar Groboljšek, predsednik Komisije za mandatna vprašanja, volitve in imenovanja
Komisija za mandatna vprašanja, volitve in imenovanja predlaga občinskemu svetu, da poda pozitivno mnenje o kandidatu Matjažu Prestorju, profesorju športne vzgoje, za ravnatelja OE Srednja šola Sevnica z možnostjo imenovanja na mesto direktorja Šolskega centra Krško – Sevnica.

Župan odpre razpravo.

Razprave ni bilo.

PREDLOG SKLEPA:
Občinski svet je podal pozitivno mnenje o kandidatu Matjažu Prestorju, profesorju športne vzgoje, za ravnatelja OE Srednja šola Sevnica.

Izid glasovanja:

PRISOTNIH:	19
ZA:	**19**
PROTI:	**0**

Sklep je sprejet.

SKLEP:
Občinski svet je podal pozitivno mnenje o kandidatu Matjažu Prestorju, profesorju športne vzgoje, za ravnatelja OE Srednja šola Sevnica.

Ad 11

Predlog sklepa k imenovanju direktorja Javnega podjetja Komunala d. o. o. Sevnica
Uvodno obrazložitev poda Roman Strlekar

Roman Strlekar, vodja Splošne službe
Izveden je bil postopek imenovanja direktorja Javnega podjetja Komunala d. o. o. Sevnica. Pojasnjeno je bilo, da direktorja imenuje in razrešuje občinski svet kot ustanovitelj zavoda, medtem ko postopek izbire kandidatov vodi nadzorni svet. Na javni razpis so se prijavili trije kandidati: Mitja Udovč iz Boštanja, Gorazd Kajič iz Trbovelj in Aleš Čebulj iz Šmarja. Nadzorni svet je vse vloge obravnaval in ocenil, da je najprimernejši kandidat dosedanji direktor Mitja Udovč. Predlog je bil posredovan občinskemu svetu. Komisija za mandatna vprašanja, volitve in imenovanja je opravila razgovore z vsemi kandidati in sprejela končno odločitev.

Stališče komisije:
Božidar Groboljšek, predsednik Komisije za mandatna vprašanja, volitve in imenovanja
Komisija za mandatna vprašanja, volitve in imenovanja predlaga občinskemu svetu da za direktorja Javnega podjetja Komunala d. o. o. Sevnica imenuje Mitjo Udovča iz Boštanja.

Župan odpre razpravo.
Razprave ni bilo.

PREDLOG SKLEPA:
Občinski svet imenuje Mitjo Udovča, za direktorja Javnega podjetja Komunala d. o. o. Sevnica.

Izid glasovanja:

PRISOTNIH:	20
ZA:	**20**
PROTI:	**0**

Sklep je sprejet.

SKLEP:
Občinski svet imenuje Mitjo Udovča, za direktorja Javnega podjetja Komunala d. o. o. Sevnica.

Ad 12
Predlog sklepa o imenovanju predstavnika lokalne skupnosti v Svet javnega socialno varstvenega zavoda Dom upokojencev in oskrbovancev Impoljca

Uvodno obrazložitev poda Roman Strlekar

Roman Strlekar, vodja Splošne službe
Svet zavoda Doma upokojencev in oskrbovancev Impoljca je Občino Sevnica obvestil o poteku mandata predstavniku lokalne skupnosti v Svet javnega socialno varstvenega zavoda Dom upokojencev in oskrbovancev Impoljca in predlagal imenovanje novega člana sveta zavoda za naslednje štiriletno mandatno obdobje. Pojasnjeno je bilo, da svet zavoda šteje 11 članov, od tega je en predstavnik lokalne skupnosti, ki ga imenuje občinski svet. V tekočem mandatu je funkcijo opravljal Franc Pipan. Na podlagi poziva političnim strankam sta bila predlagana dva kandidata: Gal Motore in Janez Kukec.

Stališče komisije:
Božidar Groboljšek, predsednik Komisije za mandatna vprašanja, volitve in imenovanja
Komisija za mandatna vprašanja, volitve in imenovanja je predloga obeh kandidatov obravnavala na 9. seji, dne 7. 4. 2025, in predlaga občinskemu svetu, da se za predstavnika lokalne skupnosti v svet javnega socialno varstvenega zavoda Dom upokojencev in oskrbovancev Impoljca imenuje Janez Kukec iz Tržišča.

Župan odpre razpravo.
Razprave ni bilo.

PREDLOG SKLEPA:
Občinski svet za imenovanje predstavnika lokalne skupnosti v svet javnega socialno varstvenega zavoda Dom upokojencev in oskrbovancev Impoljca predlaga Janeza Kukca iz Tržišča.

Izid glasovanja:

PRISOTNIH:	20
ZA:	**20**
PROTI:	**0**

Sklep je sprejet.

SKLEP:
Občinski svet za imenovanje predstavnika lokalne skupnosti v svet javnega socialno varstvenega zavoda Dom upokojencev in oskrbovancev Impoljca predlaga Janeza Kukca iz Tržišča.

Ad 13
Predlog sklepa o imenovanju predstavnika lokalne skupnosti v Svet javnega socialno varstvenega zavoda Trubarjev dom upokojencev Loka pri Zidanem Mostu

Uvodno obrazložitev poda Roman Strlekar

Roman Strlekar, vodja Splošne službe
Svet zavoda Trubarjev dom upokojencev Loka pri Zidanem Mostu je Občino Sevnica obvestil o poteku mandata predstavniku lokalne skupnosti v Svet javnega socialno varstvenega zavoda Trubarjev dom upokojencev Loka pri Zidanem Mostu in predlagal imenovanje novega člana sveta zavoda za naslednje štiriletno mandatno obdobje. Političnim strankam je bil poslan poziv za podajo predlogov. Prispela sta dva predloga za člana oziroma predstavnika lokalne skupnosti: Tanja Novšak in Doris Možic Žičkar.

Stališče komisije:
Božidar Groboljšek, predsednik Komisije za mandatna vprašanja, volitve in imenovanja
Komisija za mandatna vprašanja, volitve in imenovanja je predloga obeh kandidatov obravnavala na 9. seji, dne 7. 4. 2025, in predlaga občinskemu svetu, da se za predstavnika lokalne skupnosti v svet javnega socialno varstvenega zavoda Trubarjev dom upokojencev Loka pri Zidanem Mostu imenuje Tanjo Novšak iz Sevnice.

Župan odpre razpravo.

Razprave ni bilo.

PREDLOG SKLEPA:
Občinski svet za imenovanje predstavnika lokalne skupnosti v svet javnega socialno varstvenega zavoda Trubarjev dom upokojencev Loka pri Zidanem Mostu predlaga Tanjo Novšak iz Sevnice.

Izid glasovanja:

PRISOTNIH:	22
ZA:	**21**
PROTI:	**0**

Sklep je sprejet.

SKLEP:

Občinski svet za imenovanje predstavnika lokalne skupnosti v svet javnega socialno varstvenega zavoda Trubarjev dom upokojencev Loka pri Zidanem Mostu predlaga Tanjo Novšak iz Sevnice.

Ad 14
Dopolnitev št. 1 Načrta ravnanja z nepremičnim premoženjem Občine Sevnica za leto 2025

Uvodno obrazložitev poda Roman Strlekar

Roman Strlekar, vodja Splošne službe
V Dopolnitvi št. 1 Načrta pridobivanja in razpolaganja z nepremičninami je predviden nakup nepremičnin v Poslovni coni Krmelj. Na tem območju je bila v dogovoru s podjetjem KVADRA mobil d. o. o., večinskim lastnikom parcel, naročena parcelacija gradbenih parcel in javnih dostopnih poti skladno z občinskim lokacijskim načrtom. Občina želi urediti lastništvo zemljišč javne infrastrukture, kar bi omogočilo dostopnost in gradnjo na preostalih parcelah znotraj cone. Prav tako je izražen interes za konsolidacijo lastništva na posameznih parcelah, zato občina načrtuje tudi odkup dela gradbene parcele, kjer že ima večinsko lastništvo. V načrtu je tudi prodaja ene parcele, za katero je bil izkazan interes dveh solastnikov, postopek pa bo izveden po sprejemu dopolnitve načrta.

Župan odpre razpravo.

Razprave ni bilo.

PREDLOG UGOTOVITVENEGA SKLEPA:
Občinski svet Občine Sevnica je sprejel Dopolnitev št. 1 Načrta ravnanja z nepremičnim premoženjem Občine Sevnica za leto 2025.

Izid glasovanja:

PRISOTNIH:	22
ZA:	**22**
PROTI:	**0**

Sklep je sprejet.

UGOTOVITVENI SKLEP:
Občinski svet Občine Sevnica se je seznanil s Poročilom o prihodkih iz naslova omejitve dedovanja v letu 2024.

Ad 15
Odgovori na vprašanja in pobude članov občinskega sveta

Župan odpre razpravo.

Tanja Novšak je izrazila pohvalo za hitro uresničitev pobude glede umestitve klopi in koša za smeti.

Druge razprave ni.

PREDLOG SKLEPA:
Občinski svet Občine Sevnica je sprejel odgovore na vprašanja in pobude članov občinskega sveta.

PRISOTNIH:	22
ZA:	**22**
PROTI:	**0**

Sklep je sprejet.

SKLEP: Občinski svet Občine Sevnica je sprejel odgovore na vprašanja in pobude članov občinskega sveta.

Ad 16
Vprašanja in pobude članov občinskega sveta

Tanja Novšak:
- Zanima jo, ali so kamere v športnem parku ob Savi zaznale storilca vandalizma, ki je poškodoval skakalno blazino, in ali bo storilec ustrezno sankcioniran.
- Zanima jo, kdo servisira fitnes naprave v športnem parku v starem delu Sevnice in kolikokrat letno se izvaja servis, glede na povečano uporabo naprav v poletnem času.

Ana Jelančić:
- Poda pobudo, da se člani in članice občinskega sveta odrečejo delu sejnin za pomoč materi in sinu z motnjo v razvoju, višino prispevka pa prepušča posamezni presoji svetnikov.

Tomaž Lisec:
- Zanima ga, kako je urejena košnja in mulčenje površine, ki je rezervirana za stadion, glede na zanemarjeno stanje, poda tudi pobudo, da se območje čimprej pokosi oziroma zmulči in da se vzpostavi redno vzdrževanje tudi v jesenskem času.
- Poda pobudo za postavitev pitnika na območju nogometnega igrišča na Drožanjski ulici, saj je bila pobuda podana že pred letom dni, vendar pitnika še vedno ni.
- Zanima ga, na podlagi česa je bila ukinjena razsvetljava na nogometnem igrišču na Drožanjski ulici in ali se razmišlja o vzpostavitvi urnika uporabe igrišča in razsvetljave v poletnih mesecih.

Damjan Žibert:
- Zanima ga, ali so se že začela vzdrževalna dela na objektu v Loki, ki je v solasti občine in Mercatorja, ter ali bo Mercator prevzel del stroškov vzdrževanja.
- Zanima ga, kako daleč je postopek imenovanja novega vodje oddelka za okolje in prostor na občinski upravi.

Gorazd Zupanc:

- Zanima ga, kako se je občina odzvala na informacije o morebitnem zaprtju trgovine Mercator in pošte v Loki, saj bi to bila za kraj veliko poslabšanje dostopnosti osnovnih storitev, zlasti za starejše prebivalce.
- Zanima ga, ali drži informacija, da bo Direkcija RS za infrastrukturo letos začela z odkupi zemljišč za rekonstrukcijo državne ceste čez Loko in Račico, ter v kakšnem stanju je projekt po izvedeni recenziji.
- Zanima ga, ali je možno pridobiti aktualno verzijo projekta rekonstrukcije državne ceste čez Loko, bodisi v fizični bodisi v digitalni obliki.
- Poda pobudo, da se ob predvidenem razkopavanju državne ceste zaradi izgradnje kanalizacije v Loki razmisli o ureditvi pločnika na odseku, kjer bodo potekale ureditve.

Janez Kukec:

- Predlaga, da se izdelajo enotne opozorilne table proti odmetavanju smeti in omogoči krajevnim skupnostim ali posameznikom, da jih postavijo na kritičnih lokacijah.

Miro Juntez:

- Poda pobudo za ureditev nevarnega in ozkega odseka ceste na koncu Malkovca proti Slančjemu vrhu, saj stanje cestišča predstavlja varnostno tveganje.

Ad 14
Razno

Župan članice in člane občinskega sveta povabi na osrednjo občinsko slovesnost ob Dnevu upora proti okupatorju, ki bo potekala v nedeljo, 27. aprila, ob 10. uri na Malkovcu. Prav tako jih povabi na tradicionalno prvomajsko praznovanje na Lisci, ki bo v naslednjem tednu s pričetkom dogajanja ob 11. uri. Dan zatem, 2. maja, pa bo potekal že 34. Gorski tek na Lisco, s pričetkom ob 10. uri.

V nadaljevanju je bila podana informacija o pobudi za skupno sejo občinskih svetov vseh šestih občin regije Posavje. Na seji se bo obravnavala skupna regijska tema JEK2, ki gospodarsko razvojno vpliva na celotno regijo Posavje. Izvedla se bo predvidoma 26. maja 2025 ob 16. uri. Zaradi obsega in števila udeležencev – predvidoma okoli 100 svetnikov – bo način dela prilagojen. Na seji ne bo obravnave standardnih točk, kot so vprašanja in pobude, saj bo šlo za redno sejo s prilagojenim dnevnim redom. Po skupni obravnavi regijske teme je predvideno tudi neformalno druženje vseh svetnikov iz posavske regije.

Seja je bila zaključena ob: 17.26

Zapisala:
Eva Urh
Višja svetovalka splošne službe

Srečko Ocvirk
Župan Občine Sevnica

OBČINA SEVNICA
OBČINSKI SVET

3. t.d.r.

25. REDNA SEJA OBČINSKEGA SVETA

28. 5. 2025

ZADEVA: **Predstavitev projekta cesta Loka pri Zidanem Mostu–Račica**

PREDLOG UGOTOVITVENEGA SKLEPA:
Občinski svet Občine Sevnica se je seznanil s Projektom cesta Loka pri Zidanem Mostu–Račica.

Pripravljavci gradiva:
Direkcija Republike Slovenije za infrastrukturo
DRI upravljanje investicij
PROJEKT d. d., NOVA GORICA

Poročevalci:
Damjan Želodec, DRSI
Stane Stanković, DRI
Rajko Vecchiet, projektant PROJEKT d. d., NOVA GORICA

Občina Sevnica, Glavni trg 19 a, 8290 Sevnica
Tel.: 07 81 61 200
uprava@obcina-sevnica.si
www.obcina-sevnica.si

OBČINSKI SVET OBČINE SEVNICA

Številka: 011-0002/2023
Datum: 21. 5. 2025

ZADEVA: Predstavitev projekta – Predstavitev projekta cesta Loka pri Zidanem Mostu–Račica

Spoštovani,

na 25. redni seji Občinskega sveta Občine Sevnica bo predstavljen projekt rekonstrukcije regionalne ceste R3-679 na odseku 1192 Radeče–Breg, med km 2,000 in km 3,600. Cesta poteka skozi naselji Loka pri Zidanem Mostu in Račica.

Na obravnavanem odseku je predvidena tudi izgradnja hodnika za pešce ter ureditev javne razsvetljave ob vozišču. V skladu s projektno nalogo je načrtovana enostranska dograditev pločnika, razen v območju naselja Loka pri Zidanem Mostu, kjer je ponekod predvidena dvostranska ureditev. V sklopu projekta bo na določenih mestih potrebna izgradnja opornih in podpornih konstrukcij ter rušitev posameznih objektov.

Direkcija Republike Slovenije za infrastrukturo je naročila izdelavo projektne dokumentacije, ki je trenutno še v pripravi. Na podlagi razpoložljivih podatkov je projektant pripravil izvleček dokumentacije, ki bo služil kot podlaga za obravnavo in razpravo na seji.

Na seji bodo prisotni tudi predstavniki Direkcije RS za infrastrukturo, g. Damjan Želodec in g. Stane Stankovič, ter projektant g. Rajko Vecchiet iz podjetja PROJEKT d.d. Nova Gorica.

Pripravila:
Eva Urh, l. r.
višja svetovalka splošne službe

Robert Kaše, l. r.
Podsekretar za ceste in komunalo

Srečko Ocvirk,
župan Občine Sevnica

OBČINA SEVNICA
Št. dok.: 011-0002/2023 - 644
Podpisnik: SREČKO OCVIRK
Izdajatelj: Republika Slovenija, SIGEN-CA G2
Št. potrdila: 00CDCFCCD200000000572BE6D0 Veljavnost: 29.08.2029
Datum in ura: 21.05.2025 07:41 Dokument je elektronsko podpisan.

Priloga:
- Tehnično poročilo

investitor:

Republika Slovenija
Ministrstvo za infrastrukturo
Direkcija RS za infrastrukturo
Tržaška cesta 19, 1000
Ljubljana

naziv gradnje:

Rekonstrukcija regionalne ceste R3-679, odsek 1192 Radeče-Breg, od km 2,000 do km 3,600

vrsta projektne dokumentacije:

PZI – dokumentacija za izvedbo gradnje

vrsta načrta:

0/2-1 – Vodilni načrt prometnih površin in odvodnjavanja

št. projekta:	**15187**
št. načrta:	**15187_0/2-1**
datum:	**Sept. 2021; dop. po rec. dec.2024**

PROJEKT

podjetje za inženiring , geodezijo, urbanizem in projektiranje
Kidričeva ulica 9a, 5000 Nova Gorica, Slovenija

tel.: +386 (0)5 338 0000 fax: +386 (0)5 302 3360
e-mail: info@projekt.si

T.1.1. TEHNIČNO POROČILO

0/2-1 VODILNI NAČRT PROMETNIH POVRŠIN IN ODVODNJAVANJA

Kazalo tehničnega poročila:

1. SPLOŠNO 2

2. OBSTOJEČE STANJE 2

2.1. Prometni podatki 2

3. PREDVIDENE REŠITVE 4

3.1. Opis rešitve 4

3.2. Trasni elementi 4

3.3. Križišča in priključki 5

3.4. Prehodi za pešce 6

3.5. Avtobusna postajališča 7

3.6. Zgornji ustroj 8

3.7. Zidovi in objekti 10

3.8. Vkopi in nasipi 24

3.9. Rušitve objektov 25

3.10. Zaščite in preureditve komunalnih vodov 25

3.11. Odvodnjavanje 25

3.11.1. Cestna razsvetljava 33

3.11.2. Vodovod 36

3.13. Ukrepi za umirjanje prometa 39

3.14. Taktilni vodilni sistem 40

3.15. Ukrepi za odpravo arhitektonskih ovir 40

3.16. Krajinska arhitektura 40

4. POGOJI IZVEDBE 42

4.1. Cesta 42

4.2. Meteorna kanalizacija 45

4.3. Ukrepi za dvoživke 46

4.4. Kulturna dediščina 49

5. ZAKOLIČBENI ELABORAT ZA CESTO IN ODVODNJO 50

6. PRILOGA 57

7. DOKUMENTACIJA O RECENZIJI NAČRTA 63

1. SPLOŠNO

Predmet dokumentacije je izdelavo projekta za rekonstrukcijo regionalne ceste R3-679 na odseku 1192 Radeče-Breg od km 2,000 do km 3,600. Cesta poteka skozi naselji Loka pri Zidanem Mostu in Račica.
Na obravnavanem odseku želi investitor ob vozišču zgraditi tudi pločnik za pešce in urediti javno razsvetljavo. Skladno s projektno nalogo je predvidena enostranska dograditev hodnika za pešce, razen v območju naselja Loka pri Zidanem Mostu, kjer je mestoma predvidena ureditev dvostranskega hodnika za pešce.
V sklopu rekonstrukcije ceste in ureditve pločnika za pešce bo na nekaterih območjih potrebna izgradnja opornih in podpornih konstrukcij ter rušitev posameznih objektov.

2. OBSTOJEČE STANJE

Cesta na celotnem odseku poteka znotraj poseljenega območja. Gosta obojestranska pozidava se nahaja predvsem v centru naselji Loka pri Zidanem mostu in Račica, na ostalem delu pa je pozidava bolj razpršena. Na obeh straneh ceste se nahajajo številni priključki. Predvsem so to hišni priključki, v naselju Loka pa so tudi priključki lokalnih cest za naselja Čelovnik - Žirovnica, Radež in trg Loka. Na celotni trasi ob vozišču ni urejenih površin za pešce in prav tako ni urejenih avtobusnih postajališč. Nevarnost za pešce je izražena predvsem skozi naselje Loka, kjer je med obstoječimi objekti urejena enotna asfaltna površina brez dvignjenih robnikov, ki bi razmejevali površine za pešce in vozila.
Širina obstoječega vozišča ni ustrezna in znaša od 3,75m do 5,00m. Zgornji ustroj obstoječega vozišča je dotrajan, kar se kaže v mrežastih razpokah in posedkih vozišča na nasipni strani. Lokalno se na vozišču pojavljajo tudi udarne jame.
Odvodnjavanje vozišča je le delno urejeno.
V območju vozišča se nahajajo obstoječi komunalni vodi. Odsek prečka Račičanski potok (prekrita struga) in potok Rastovšco (prepust).
Načrtovani posegi se nahajajo delno znotraj oziroma na robu kulturne krajine Loka pri Zidanem mostu-Loško-Račiško polje (kulturna krajina K11 192 928/99 EŠD 22621), ki je zavarovana s planskimi in prostorskimi izvedbenimi akti občine Sevnica.

2.1. Prometni podatki

Prometni podatki obravnavanega odseka so javno objavljeni na spletni strani DRSI.

Prometni podatki se nanašajo na leto 2018 (štev no mesto 286-Loka).

Vrsta vozil	Število vozil
motorji	25
osebno (O)	1036
avtobus (A)	1
lahko tovorno (LT)	65
srednje tovorno (ST)	20
težko tovotno (TT)	9
težko s prikolico (TTP) + vlačilci	4
SKUPAJ (obe smeri)	**1150**

Ugotavljamo, da je ob upoštevanju razpoložljivih podatkov letna rast prometa v zadnjem desetletju dejansko zanemarljiva oziroma nična. V letu 2008 je znašal PLDP 1170 vozil.

Ob upoštevanju navedenega, je pričakovati na koncu planske dobe za obnovo (10 let) in na koncu planske dobe trajanja vozišč ne konstrukcije (20 let) približno enako obremenitev.

3. PREDVIDENE REŠITVE

3.1. Opis rešitve

Konstrukcijo osi so poleg izbrane projektne hitrosti narekovali predvsem obstoječa pozidava in terenske karakteristike.

Posledično mestoma horizontalni elementi cestne osi ne ustrezajo izbrani projektni hitrosti V proj.=50 km/h.

Rekonstruirana cesta bo ohranila v največji možni meri obstoječ niveletni potek. V sklopu rešitev bo urejeno tudi odvodnjavanje vozišča.

3.2. Trasni elementi

Cesta povezuje kraje, ki se nahajajo ob levem bregu Save na odseku med Radečami in Sevnico ter v nadaljevanju z Brestanico.

Skladno s pravilnikom o projektiranju cest (UL RS 91/05) je predmetna cesta uvrščena med regionalne ceste katere funkcijo lahko uvrstimo med zbirne ceste. Glede na topografske značilnosti padca terena predvsem v prečni smeri, lahko teren po katerem poteka cesta uvrstimo v hribovit teren. Za takšno vrsto ceste znaša projektna hitrost 50 km/h. Skladno z 3. odstavkom 16. člena pravilnika o projektiranju cest se v naseljih projektna hitrost določi na osnovi prometne funkcije in razpoložljivih prostorskih pogojev. Na osnovi naštetega je za projektno hitrost izbrana vrednost 50 km/h, v jedrih naselja s strnjeno obcestno pozidavo pa se uporabijo elementi za projektno hitrost 30 km/h.

Na obravnavanem odseku poteka cesta znotraj poseljenih območji ter med krajevnimi tablami in sicer skozi naselji Loka pri Zidanem Mostu in Račica.

	R (m)	A	L	S (%)	Rkonv.	Rkonk.v
Dopustne min. vrednosti (50 km/h)	75	45	40	10	1000	750
Dopustne min. vrednosti (30 km/h)	25	30	20	10	400	300
Uporabljene minimalne vrednosti	25	/	/	6,82	779,4	750

Kot je razvidno iz tabele pri konstruiranju osi niso uporabljene prehodnice. Slednje dopušča Pravilnik o projektiranju cest pri cestah z elementi za projektno hitrost do 50 km/h. Rekonstrukcija ceste poteka po trasi obstoječe ceste (mestoma gosta pozidava) kar je racionalno in ekonomsko upravičeno. Posledično so mestoma uporabljeni manjši elementi od dopustnih.

Normalni prečni profil:

vozišče	2 x 2,50 = 5,00 m
pločnik	1 x 1,50 = 1,50 m
bankina	1 x 1,00 = 1,00 m
Skupaj	7,50 m

Na mestih, kje je predvidena ureditev koritnice se ob koritnici uredi berma širine 0.5m.

V krivinah so skladno s projektnimi pogoji predvidene razširitve za srečevanje dveh tovornih vozil, razen na mestih, kjer obstoječa pozidava tega ne omogoča. Na takšnih mestih so predvidene manjše razširitve in sicer takšne kot jih še dopušča razpoložljiv prostor.

Ob vozišču je vzdolž celotne trase predvideno urediti hodnik za pešce v širini 1,50 m, zopet z lokalnimi zožitvami v kolikor tako narekuje razpoložljivi prostor. Skladno s projektno nalogo je pločnik mestoma predviden tudi obojestransko (v samem naselju Loka med km 2+080 – 2+240).

Pri izdelavi idejnega projekta ureditve vozišča je bilo upoštevano, da se na obravnavanem odseku v km 2+180 desno nahaja obstoječi objekt, ki se ohranja. Posledično na tem mestu ni bilo mogoče v celoti zagotoviti razširitve vozišča, ki zagotavlja srečevanje dveh tovornih vozil in je bilo skladno z 28. členom (2) Pravilnika o projektiranju cest projektirano ožje vozišče. Potrebna razširitev 2,56m - projektirana razširitev 1,10m.

3.3. Križišča in priključki

Na celotni trasi se nahajajo številni hišni priključki, ki se z rekonstrukcijo ceste in dograditvijo hodnika za pešce večinoma ohranijo na obstoječih mestih. Pri oblikovanju priključkov smo v največji možni meri upoštevali pravilnik o cestnih priključkih na javne ceste (Ur. l. RS 86/2009). Zaradi reliefnih karakteristik terena vseh pogojev pravilnika ni mogoče upoštevati.

Zaradi širitve ceste je predvidena manjša prilagoditev lokacij nekaterih hišnih priključkov in sicer za objekt Loka pri Zidanem mostu v km 2,620, za objekt Račica 53a in za objekt Račica 51b.

Za zagotovitev površine za zaustavitev vozil na območju dvorišč, je predvidena prestavitev nekaterih ograjnih vrat. Lokacije so razvidne iz gradbene situacije.

Poleg hišnih priključkov, ki so urejeni preko poglobljenih robnikov, je na trasi tudi nekaj priključkov lokalnih cest in javnih poti. Prevoznost priključkov je preverjena za osebni avto, dostavno vozilo in tovorno smetarsko vozilo.

Gre za sledeče priključke:
- priključek v km 2+051 (blagovne rezerve) – prevoznost zagotovljena za dostavno vozilo
- priključek v km 2+082 (Čelovnik) – prevoznost zagotovljena za dostavno vozilo
- priključek v km 2+205 (lokalna cesta 372040 – trg Loka) – prevoznost zagotovljena za osebno vozilo
- priključek v km 2+250 (lokalna cesta 372011 – Loka - Radež) – prevoznost zagotovljena za osebno vozilo

- priključek v km 2+313 (javna pot) – prevoznost zagotovljena za osebno vozilo
- priključek v km 2+412 (igrišče) – prevoznost zagotovljena za dostavno vozilo
- priključek v km 2+772 (javna pot) – prevoznost zagotovljena za osebno vozilo
- priključek v km 2+806 (javna pot 873872) – prevoznost zagotovljena za osebno vozilo
- priključek v km 2+850 (javna pot 873372) – prevoznost zagotovljena za dostavno vozilo
- priključek v km 2+912 (javna pot) – prevoznost zagotovljena za osebno vozilo
- priključek v km 2+933 (javna pot) – prevoznost zagotovljena za osebno vozilo
- priključek v km 2+993 (javna pot 873391) – prevoznost zagotovljena za osebno vozilo
- priključek v km 3+522 (javna pot) – prevoznost zagotovljena za dostavno vozilo

Menimo, da je pri dani prometni obremenitvi in rangu ceste iz ekonomskih razlogov to sprejemljivo. Prevoznost brez poseganja na sosdenji pas je zagotovljena za osebno vozilo in dostavno vozilo. Priključki so prevozni za smetarsko tovorno vozilo z poseganjem na nasporotni pas.

Preglednost je preverjena za obstoječe uvoze za hitrost 50 km/h in 30 km/h. Na območjih kjer zahtevana preglednost ni zagotovljena se predvidijo dodatni ukrepi – namestitev prometnega ogledala.
V območju preglednih trikotnikov je potrebno odstraniti vse ovire (npr. drevesa,…). Grmovnice je potrebno redno čistiti in vzdrževati, tako da ne presegajo višine 1.0 m.

3.4. Prehodi za pešce

Na obravnavani trasi je predviden poseben prehod za pešce in sicer:

- V km 2.2+23.80 se nahaja prehod za pešce na šolski poti

Prehod se označi s bičem ter prometnim znaki 2431 in 2429, ki dodatno opozarja voznike na potencialno nevernost konflikta s pešci, ki prečkajo vozišče. Predvidene so tudi dodatne označbe na vozišču - dodatna označba prehoda za pešce pred šolo (5231-4) oziroma dodatna označba prehoda za pešce na varni poti v šolo (z oznako 5606). Prehod pred šolo je dodatno označen tudi s prometnim znakom »Otroci na vozišču« (1116-2).

Za območja prehodov je preverjeno pregledno polje za pešce in voznike in sicer za hitrost 50+10 km/h (pri nagibu nivelete +- 0% znaša Pz= 60 m) in 30 km/h+10 km/h (pri nagibu nivelete +- 0% znaša Pz= 30 m). Pregledno polje je preverjeno na osnovi priporočila, da se mora vozilo varno ustaviti na razdalji 3,0 m, pred prehodom za pešce. Preglednost za pešce in kolesarje je preverjena na oddaljenosti 1,0 m od roba vozišča GPS.

Za prehod v km 2.2+23,80 je preverjena preglednost za pešce in voznike za hitrost 30 + 10 km/h (pri nagibu nivelete +-1,5 do 3,5 % znaša Pz= 31 m). Ker ni možno zagotoviti preglednosti za celotno širino predvidenega pločnika, je kot ukrep za umirjanje prometa ne tem območju, predviena izvedba grbine trapezne oblike.

3.5. Avtobusna postajališča

Na obravnavanem cestnem odseku je predvidena ureditev dveh parov avtobusnih postajališč. Pri urejanju postajališč smo v čim večji možni meri upoštevali pravilnik o tehničnih normativih in minimalnih pogojih, ki jih morajo izpolnjevati avtobusna postajališča na glavnih in regionalnih cestah (Ur. l. RS 37/2003). Zaradi goste obstoječe pozidave, množice hišnih priključkov in elementov cestne osi ter posledično nezmožnosti zagotavljanja ustrezne preglednosti pravilnika v celoti ni mogoče upoštevati.
Predlagana lokacija postajališč je tako določena kot kompromis glede na razpoložljive prostorske možnosti. Za določitev najustreznejšega postajališča je bil sklican komisijski sestanek za pripravo strokovnega mnenja glede uprvičenosti vzpostavitve AP na vozišču državnih cest v upravljanju DRSI. Zapisnik komisije (z dne 27.03.2023, št. 37167-491/2023) je dokumentaciji priložen.

Na osnovi naštetega smo predvideli avtobusni postajališči na območju naselja Loka in naselja Račica. V naselju Loka smo postajališči predvideli na v km 2+122 za smer Radeče in v km 2+152 za smer Breg.
V naselju Račica sta postajališči predvideni v km 2+873 za smer Breg in v km 3+023 za smer Radeče.
Zaradi prostorskih omejitev ni možno zagotoviti AP izven vozišča, zato so postajališča so locirana na vozišču (PLDP odseka je manjši od 10000 vozil dnevno, predvidenih dnevnih postankov avtobusov je manj kot 20).
Avtobusna postajališča niso opremljena z nadstrešnico.

Ob upoštevanju vzdolžnih nagibov nivelete in administrativne omejitve hitrosti so preverjene preglednosti, ki so grafičnih prilogah prikazane. Zagotovljene so preglednosti območju približevanja avtobusnim postajališčem in za vsemi avtobusnimi postajališči ter preglednost voznika pri vključevanju iz avtobusnega postajališča.

Upoštevane so sledeče zaustavne razdalje:
-pri nagibu nivelete +-0% in hitrosti 30 km/h znaša 1,5-kratna zaustavitvena razdalja Pz=30 m
- pri nagibu nivelete +-0% in hitrosti 50 km/h znaša 1,5-kratna zaustavitvena razdalja Pz=68 m
- pri nagibu nivelete -4% in hitrosti 50 km/h znaša 1,5-kratna zaustavitvena razdalja Pz=71 m

3.6. Zgornji ustroj

Glede na predvideno razširitev ceste ter korekcijo nivelete se predvideva izvedbo vozišča na novo. Del obstoječega vozišča na območju med Loko pri Zidanem Mostu in Račico je glede na nadvišanje nivelete in kvalitete obstoječe voziščne konstrukcije možno nadvišati brez zamenjave voziščne konstrukcije v celoti. V vsakem primeru bo tudi na tem mestu potrebno odstraniti obstoječ asfalt vgraditi novo nevezano nosilno plast v debelini min. 20 cm iz drobljenca in urediti sklone.

Na območjih, kjer je predvidena poglobitev nivelete se izdela voziščna konstrukcija po načrtu dimenzioniranja – na novo.

Od okvirno km 2,950 do konca odseka v km 3,600 je obstoječa voziščna konstrukcija neustrezna – neustrezne debeline in kvalitete. Celotna voziščna konstrukcija na tem delu se izdela na novo.

Globina zmrzovanja na obravnavnem območju iznaša 90 cm.

Na osnovi dimenzioniranja, je bila izbrana sledeča voziščna konstrukcija:

Material	**Debelina d_i (cm)**	**Faktor ekvivalentnosti materiala a_i**	**Debelinski indeks $D_i = d_i \times a_i$**
AC 11 surf B 50/70 A4 Z3	4,0	0,42	1,68
AC 22 base B 50/70 A4	7,0	0,35	2,45
Tamponski drobljenec TD 32	25,0	0,14	3,50
Kamnita greda 0-100 mm	40,0		
SKUPAJ	**76,0**		**7,60**
POTREBNE DIMENZIJE	**72,0**		**6,45**

Predvidena konstrukcija na območju hodnikov za pešce iznaša:

Material	**Debelina d_i (cm)**
AC 8 surf B 50/70 A5	5,0
Tamponski drobljenec TD 32	20,0
Kamnita greda 0-100 mm	45,0
SKUPAJ	**70,0**

Na obmnočju dovozov do objektov preko pločnika se obrabni plasti doda nosilno plast AC 22 base B 50/70 A4 v debelini 6 cm.

Ustroj na priključkih urejenih z zavijalnimi radii se uredi v enaki utrditvi kot na trasi glavne prometne smeri.

Pri vgradnji in kvaliteti materialov ter kontroli nosilnosti in ustrezne sestave materialov se upoštevajo veljavne tehnične specifikacije za ceste (TSC).

Zagotovijo naj se naslednje nosilnosti:

- Planum temeljnih tal CBR $\geq$ 6 %;
- Planum kamnite posteljice CBR $\geq$ 15 %;

V primeru pojava slabše nosilnega materiala (CBR < 6%) na planumu raščenih tal oziroma pod načrtovano VK se tak material izkoplje in vgradi kamnit material oziroma se ustrezno poveča debelino kamnite posteljice iz 40 cm na min. 55 cm. Med rekonstrukcijo ceste je potrebno redno spremljati CBR raščenih tal, da se po potrebi poveča debelina voziščne konstrukcije.

Na strani proti pobočju se predvidi vzdolžno drenažo, da se prepreči vdore vode v vozišču konstrukcijo.

Na planumu preperele CP podlage na lokacijah novih izkopov predvidevamo min. CBR > 6, tako da ustreza predvidena voziščna konstrukcija. V primeru slabše nosilnih materialov se poveča debelina kamnite posteljice, možna je tudi vgradnja ločilnega geosintetika.

Na večjem delu se pod cesto izdelajo novi podporni zidovi oziroma konstrukcije. Za zidovi naj se obstoječe nasipe stopniči in vgradi kamnit material. Za zidovi je potrebno izdelati tudi ustrezne drenaže in barbakane.

V nov nasip naj se vgrajuje zmes drobljenih kamnitih zrn oziroma mešano zmes kamnitih zrn. Material mora ustrezati zahtevam TSC. Predlagana frakcija kamnitega nasipa znaša 0-100 mm.

V kamnito posteljico in v nevezano nosilno plast naj se vgrajuje material v skladu s TSC 06.100:2009 in TSC 06.200:2009. Materiali morajo biti zmrzlinsko odporni. Vsebnosti drobnih frakcij velikosti < 0,063 mm mora znašati < 5%, v vgrajenem stanju < 8%.

Nosilnost na planumu posteljice naj se kontrolira s statično ali dinamično ploščo. Deformacijski moduli morajo znašati:
Ev2 > 80 MN/m2 in Ev2 / Ev1 < 3, oziroma Evd > 40 MN/m2.

Minimalna dosežena vrednost deformacijskega modula je lahko do 20 % manjša od zahtevane vrednosti.

Zahtevane vrednosti deformacijskih modulov na nevezani nosilni plasti (tamponu) mora glede na lahko prometno obremenitev in drobljeno oziroma mešano zmes kamnitih zrn znašati:

Ev2 > 100 MN/m2 in Ev2 / Ev1 < 2,2 oziroma Evd > 45 MN/m2, zgoščenost 98 %;

Za vsa zemeljska dela je potrebno zagotoviti geomehanski nadzor, ki po spremljal gradnjo in po potrebi spreminjal predvidene ukrepe za izboljšanje stabilnostnih razmer in stanje vozišče konstrukcije.

3.7. Zidovi in objekti

Z ureditvijo ceste in dograditvijo pločnika za pešce je predvidena izgradnja podpornih in opornih konstrukcij. Predvidi se pretežno kamnite zložbe in deloma armirano betonske zidovi.
Skladno s kulturnovarstvenimi pogoji je vse zidove potrebno površinsko obdelati v organskem vzorcu z avtohtono kamnino. Podporni zidovi višine nad 1.5 m se morajo ozeleniti z avtohtono drevino (prikazano v načrtu krajinske arhitekture).
Vzpenjalke na opornih zidovih se sadijo v predfabricirano betonsko korito višine 50 cm in širine pribl. 80 cm, je pritrjeno na krono zidu. Širina korita se prilagodi dejanski širini krone zidu. Na dno korita se nasuje drenažni sloj pranega prodnega peska, nanj položi plast filca in na vrh nasuje humozno zemljo. Vzpenjalke se usmerijo na zid pod koritom. Za ozelenitev podpornih zidov se vzpenjalke posadijo ob vznožje zidu z odmikom 30 cm od roba zidu in z oporno palico usmerijo na zid nad njimi. Vzpenjalke se sadijo v eni vrsti v skupinah po 5 rastlin z medsebojnim odmikom 1.5 m. Med skupinami je 6 m razmika.
Manjše in srednje velike grmovnice se ob vznožje podpornih zidov sadijo z odmikom 1,0 m, večje pa z odmikom najmanj 1,5 m. Medsebojni odmiki med posameznimi grmovnicami so razvidni iz zasaditvenih situacij
Konstrukcije so prikazane in obdelane v sklopu načrta konstrukcij.
Konstrukcije so grafičnih prilogah cestnega dela prikazane. Obdelane so v sklopu načrta konstrukcij.

KONSTRUKCIJA 2

Splošni podatki:

Stacionaža:	**/**
Dolžina konstrukcije:	**21,35 m**
Višina konstrukcije:	**od 6,0 m do 6,76 m**
Vrsta konstrukcije:	**kamnita zložba, AB L zid**

Opis objekta in konstrukcije:
Izvede se nova oporna kamnita težnostna konstrukcija s peto obrnjeno naprej. Skupna višina konstrukcij znaša do 6,76 m in se prilagaja konfiguraciji terena. Na vrhu oporne težnostne konstrukcije se izvede AB krona 80/50 cm na katero se pritrdi jeklena varnostna ograja višine 120 cm in postavi korito za rože. Vrh zidu je širine 0,8 m, ki se proti temeljni peti debeli s konstantnim naklonom 2,5:1. Višina temeljne pete je 0,5 m, širina temeljne peta je odvisna od višine zidu. Pod temeljem je podložni beton debeline 10 cm. Temelj je nagnjen pod kotom

14° in sega do nosilnih tal. Vzporedno z obstoječim objektov se izvede AB težnostni L zid dolžine 5,10 m, skupaj z stopnicami. Debelina zidu je 0,30 m.

Gradnja se izvaja kontaktno ob predhodnih izkopih in rušitvah obstoječih konstrukcij, po kampadah. V območjih višjih izkopov, bližnjih objektov ter območjih slabšega zalednega terena se brežino ščiti (torkret) skladno z navodili geomehanika. Pri vseh zidovih je potrebno sprotno preverjanje pogojev temeljenja. Za gradnjo se uporabi zmrzlinsko odporno kamenje. Za konstrukcijo se izvede kvalitetna drenaža, skozi konstrukcijo pa se vgradijo barbakane (tudi kot podaljšanje obstoječih, če se zaledna konstrukcija ohrani). Na zaledni strani se na terenu izvede kamnita koritnica za odvodnjo površinske vode. V času gradnje zložbe naj se izvede popolna zapora ceste.

KONSTRUKCIJA 3

Splošni podatki:

Stacionaža:	**od km 2,254 do km 2,271**
Dolžina konstrukcije:	**17,09 m**
Višina konstrukcije:	**2,04 m**
Vrsta konstrukcije:	**AB težnostna konstrukcija**

Opis objekta in konstrukcije:

Izvede se nov oporni AB težnostni zid s peto obrnjeno naprej. Višina konstrukcije znaša 2,04 m. Vrh zidu je širine 0,40 m, ki se proti temeljni peti debeli s konstantnim naklonom 5:1. Temeljna peta je širine 1,45m. Temelj je nagnjen pod kotom 8°. Na vrhu zidu je postavljena jeklena varnostna ograja višine 120 cm. Na zaledni strani se na terenu izvede kamnita koritnica za odvodnjo površinske vode.

Temeljenje objekta:

Zid bo temeljen v C,P skrilavih glinavcih. Po potrebi se lahko izdela tamponsko blazino pod temeljem. Za konstrukcijo se obvezno izvede kvalitetna drenaža.

KONSTRUKCIJA 4

Splošni podatki:

Stacionaža:	**od km 2,259 do km 2,275**
Dolžina konstrukcije:	**15,89 m**
Višina konstrukcije:	**1,52 m**
Vrsta konstrukcije:	**AB L težnostni zid**

Opis objekta in konstrukcije:

Izvede se nov podporni L AB težnostni zid s peto obrnjeno nazaj. Višina konstrukcije znaša 1,52 m, dolžina pa znaša 15,89 m. Zid ima konstantno debelino 0,25 m. Temeljna peta je širine 0,95 m in debeline 0,4 m. Na vrhu zidu je postavljena lesena varnostna ograja.

Zaradi višine predvidene konstrukcije, bližnjega objekta ter obstoječega cestišča se lahko gradnja izvaja kampadno, ali pa v celotnem odseku. Na strani obstoječega objekta(hiše) se izvede kvalitetna drenaža. Na zaledni strani se na terenu izvede mulda za odvodnjo površinske vode.

Temeljenje objektov:

Pri vseh zidovih je potrebno sprotno preverjanje pogojev temeljenja. V primeru nepravilnosti (glina) je potrebno izvesti sanacijo temeljih tal, ki jo poda projektant. Obstoječi zid se poruši. Izdela se tamponsko blazino debeline min. 40 cm ali vgradi podložni beton.

KONSTRUKCIJA 5

Splošni podatki:

Stacionaža:	**od km 2,284 do km 2,299**
Dolžina konstrukcije:	**14,38 m**
Višina konstrukcije:	**2,40 m**
Vrsta konstrukcije:	**AB L težnostni zid**

Opis objekta in konstrukcije:

Izvede se nov podporni AB težnostni zid s peto obrnjeno nazaj. Višina konstrukcije znaša 2,40 m dolžina pa znaša 14,38 m. Zid ima konstantno debelino 0,25 m. Temeljna peta je širine 1,25 m in debeline 0,4 m. Na vrhu zidu je postavljena jeklena varnostna ograja za pešce višine 120 cm.

Na obravnavanem območju se nahaja obstoječa ograja-zid, ki se poruši. Zaradi višine predvidene konstrukcije, bližine sosednjih objektov ter obstoječega cestišča se gradnja izvaja kampadno. Za konstrukcijo se izvede kvalitetna drenaža. Teren nad objektom se zasadi z lokalno vegetacijo.

Temeljenje objektov:

Pri vseh zidovih je potrebno sprotno preverjanje pogojev temeljenja. V primeru nepravilnosti (glina) je potrebno izvesti sanacijo temeljih tal, ki jo poda projektant.

KONSTRUKCIJA 7

Splošni podatki:

Stacionaža:	**od km 2,372 do km 2,398**
Dolžina konstrukcije:	**25,47 m**
Višina konstrukcije:	**od 1,52 m**
Vrsta konstrukcije:	**AB L težnostni zid**

Opis objekta in konstrukcije:

Izvede se nov podporni AB težnostni zid s peto obrnjeno nazaj. Višina konstrukcije znaša 1,52 m dolžina pa znaša 25,47 m. Zid ima konstantno debelino 0,25 m. Temeljna peta je širine 0,95 m in debeline 0,4 m. Na vrhu zidu je postavljena lesena varnostna ograja.

Zaradi višine predvidene konstrukcije, bližine sosednjih objektov ter obstoječega cestišča se gradnja izvaja kampadno. Pred konstrukcijo se izvede kvalitetna drenaža, na zaledni strani pa se na terenu izvede mulda za odvodnjo površinske vode.

Temeljenje objektov:

Pri vseh zidovih je potrebno sprotno preverjanje pogojev temeljenja. V primeru nepravilnosti (glina) je potrebno izvesti sanacijo temeljih tal, ki jo poda projektant.

KONSTRUKCIJA 8

Splošni podatki:

Stacionaža:	**od km 2,392 do km 2,439**
Dolžina konstrukcije:	**15,98 m; 21,34 m**
Višina konstrukcije:	**5,66 m; od 1,12 m do 2,49 m**
Vrsta konstrukcije:	**kamnita zložba , AB L težnostni zid**

Opis objekta in konstrukcije:

Izvede se nova oporna kamnita težnostna konstrukcija s peto obrnjeno naprej v km 2,392 do km 2,408. Skupna višina konstrukcij znaša do 5,66 m in se prilagaja konfiguraciji terena. Na vrhu oporne težnostne konstrukcije se izvede AB krona 80/50 cm na katero se pritrdi jeklena varnostna ograja višine 120 cm in položi korito za rože. Vrh zidu je širine 0,8 m, ki se proti temeljni peti debeli s konstantnim naklonom 2,5:1. Višina temeljne pete je 0,5 m, širina temeljne peta je odvisna od višine zidu. Pod temeljem je podložni beton debeline 10 cm. Temelj je nagnjen pod kotom 14° in sega do nosilnih tal.

Izvede se nov podporni L AB težnostni zid s peto obrnjeno nazaj v km 2,418 do km 2,439. Višina konstrukcije znaša od 1,12 do 2,49 m dolžina pa znaša 21,34 m. Zid ima konstantno debelino 0,25 m. Temeljna peta je širine 1,25 m in debeline 0,5 m. Na vrhu zidu je postavljena jeklena varnostna ograja za pešce višine 120 cm.

Gradnja se izvaja kontaktno ob predhodnih izkopih in morebitnih rušitvah obstoječih konstrukcij, po kampadah. V območjih višjih izkopov, bližnjih objektov ter območjih slabšega zalednega terena se gradbeno jamo ščiti (torkret) skladno z navodili geomehanika. Za gradnjo se uporabi zmrzlinsko odporno kamenje. Za konstrukcijo se izvede kvalitetna drenaža, skozi konstrukcijo pa se vgradijo barbakane. Teren nad objektom se uredi in zasadi z lokalno vegetacijo. Na zaledni strani se na terenu izvede kamnita koritnica za odvodnjo površinske vode.

KONSTRUKCIJA 9

Splošni podatki:

Stacionaža:	**od km 2,455 do km 2,536**
Dolžina konstrukcije:	**37,56 m**
Višina konstrukcije:	**od 2,04 m do 3,28 m**
Vrsta konstrukcije:	**kamnita zložba**

Opis objekta in konstrukcije:

Izvede se nova oporna kamnita težnostna konstrukcija s peto obrnjeno naprej v km 2,455 do km 2,492. Skupna višina konstrukcij znaša do 3,28 m in se prilagaja konfiguraciji terena. Na vrhu oporne težnostne konstrukcije se izvede AB krona 80/50 cm na katero se pritrdi ograja za pešce. Vrh zidu je širine 0,8 m, ki se proti temeljni peti debeli s konstantnim naklonom 2,5:1. Višina temeljne pete je 0,5 m, širina temeljne peta je odvisna od višine zidu. Pod temeljem je podložni beton debeline 10 cm. Temelj je nagnjen pod kotom 14° in sega do nosilnih tal.

Izvede se nova oporna kamnita težnostna konstrukcija s peto obrnjeno naprej v km 2,493 do km 2,536. Skupna višina konstrukcij znaša do 3,18 m in se prilagaja konfiguraciji terena. Na vrhu oporne težnostne konstrukcije se izvede AB krona 80/50 cm na katero se pritrdi jeklena varnostna ograja višine 120 cm in položi korito za rože. Vrh zidu je širine 0,8 m, ki se proti temeljni peti debeli s konstantnim naklonom 2,5:1. Višina temeljne pete je 0,5 m, širina temeljne peta je odvisna od višine zidu. Pod temeljem je podložni beton debeline 10 cm. Temelj je nagnjen pod kotom 14° in sega do nosilnih tal.

Gradnja se izvaja kontaktno ob predhodnih izkopih po kampadah. V območjih višjih izkopov, bližnjih objektov ter območjih slabšega zalednega terena se gradbeno jamo ščiti (torkret) skladno z navodili geomehanika. Za gradnjo se uporabi zmrzlinsko odporno kamenje. Za konstrukcijo se izvede kvalitetna drenaža, skozi konstrukcijo pa se vgradijo barbakane. Na zaledni strani se na terenu izvede mulda za odvodnjo površinske vode.

KONSTRUKCIJA 10

Splošni podatki:

Stacionaža:	**od km 2,491 do km 2,576**
Dolžina konstrukcije:	**84,66 m**
Višina konstrukcije:	**od 2,58 m do 4,94 m**
Vrsta konstrukcije:	**kamnita zložba**

Opis objekta in konstrukcije:

Izvede se nova oporna kamnita težnostna konstrukcija s peto obrnjeno naprej. Skupna višina konstrukcij znaša do 4,94 m in se prilagaja konfiguraciji terena. Na vrhu oporne težnostne konstrukcije se izvede AB krona 80/50 cm na katero se pritrdi jeklena varnostna ograja višine 120 cm in položi korito za rože. Vrh zidu je širine 0,8 m, ki se proti temeljni peti debeli s konstantnim naklonom 2,5:1. Višina temeljne pete je 0,5 m, širina temeljne peta

je odvisna od višine zidu. Pod temeljem je podložni beton debeline 10 cm. Temelj je nagnjen pod kotom 14° in sega do nosilnih tal.

Gradnja se izvaja kontaktno ob predhodnih izkopih in morebitnih rušitvah obstoječih konstrukcij, po kampadah. V območjih višjih izkopov, bližnjih objektov ter območjih slabšega zalednega terena se gradbeno jamo ščiti z brizganim betonom ter krajšimi pasivnimi sidri, skladno z navodili geomehanika. Za gradnjo se uporabi zmrzlinsko odporno kamenje. Za konstrukcijo se izvede kvalitetna drenaža, skozi konstrukcijo pa se vgradijo barbakane. Teren nad objektom se uredi in zasadi z lokalno vegetacijo. Na zaledni strani se na terenu izvede kamnita koritnica za odvodnjo površinske vode.

KONSTRUKCIJA 11

Splošni podatki:

Stacionaža:	**od km 2,559 do km 2,662**
Dolžina konstrukcije:	**62,32 m**
Višina konstrukcije:	**od 2,1 m do 4,47 m**
Vrsta konstrukcije:	**kamnita zložba**

Opis objekta in konstrukcije:

Izvede se nova oporna kamnita težnostna konstrukcija s peto obrnjeno naprej. Skupna višina konstrukcij znaša do 4,47 m in se prilagaja konfiguraciji terena. Na vrhu oporne težnostne konstrukcije se izvede AB krona 80/50 cm na katero se pritrdi ograja za pešce. Vrh zidu je širine 0,8 m, ki se proti temeljni peti debeli s konstantnim naklonom 2,5:1. Višina temeljne pete je 0,5 m, širina temeljne peta je odvisna od višine zidu. Pod temeljem je podložni beton debeline 10 cm. Temelj je nagnjen pod kotom 14° in sega do nosilnih tal.

Gradnja se izvaja kontaktno ob predhodnih izkopih po kampadah. V območjih višjih izkopov, bližnjih objektov ter območjih slabšega zalednega terena se gradbeno jamo ščiti (torkret) skladno z navodili geomehanika. Za gradnjo se uporabi zmrzlinsko odporno kamenje. Za konstrukcijo se izvede kvalitetna drenaža, skozi konstrukcijo pa se vgradijo barbakane.

KONSTRUKCIJA 12

Splošni podatki:

Stacionaža:	**od km 2,640 do km 2,706**
Dolžina konstrukcije:	**65,43 m**
Višina konstrukcije:	**od 4,83 m do 5,94 m**
Vrsta konstrukcije:	**kamnita zložba**

Opis objekta in konstrukcije:

Izvede se nova oporna kamnita težnostna konstrukcija s peto obrnjeno naprej. Skupna višina konstrukcij znaša do 5,94 m in se prilagaja konfiguraciji terena. Na vrhu oporne težnostne konstrukcije se izvede AB krona 80/50

cm na katero se pritrdi ograja za pešce. Vrh zidu je širine 0,8 m, ki se proti temeljni peti debeli s konstantnim naklonom 2,5:1. Višina temeljne pete je 0,5 m, širina temeljne peta je odvisna od višine zidu. Pod temeljem je podložni beton debeline 10 cm. Temelj je nagnjen pod kotom 14° in sega do nosilnih tal.

Gradnja se izvaja kontaktno ob predhodnih izkopih in morebitnih rušitvah obstoječih konstrukcij, po kampadah. V območjih višjih izkopov, bližnjih objektov ter območjih slabšega zalednega terena se gradbeno jamo ščiti (torkret) skladno z navodili geomehanika. Za gradnjo se uporabi zmrzlinsko odporno kamenje. Za konstrukcijo se izvede kvalitetna drenaža, skozi konstrukcijo pa se vgradijo barbakane.

KONSTRUKCIJA 13

Splošni podatki:

Stacionaža:	**od km 2,703 do km 2,752**
Dolžina konstrukcije:	**49,56 m**
Višina konstrukcije:	**od 2,07 m do 2,19 m**
Vrsta konstrukcije:	**AB L težnostni zid**

Opis objekta in konstrukcije:

Izvede se nov podporni L AB težnostni zid s peto obrnjeno nazaj. Višina konstrukcije znaša od 2,07 do 2,19 m dolžina pa znaša 49,56 m. Zid ima konstantno debelino 0,25 m. Temeljna peta je širine 1,25 m in debeline 0,4 m. Na vrhu zidu je postavljena ograja za pešce.

Zaradi višine predvidene konstrukcije ter obstoječega cestišča se gradnja izvaja kampadno. Za konstrukcijo se izvede kvalitetna drenaža.

Temeljenje objektov:

Pri vseh zidovih je potrebno sprotno preverjanje pogojev temeljenja. V primeru nepravilnosti (glina) je potrebno izvesti sanacijo temeljih tal, ki jo poda projektant.

KONSTRUKCIJA 14

Splošni podatki:

Stacionaža:	**od km 2,776 do km 2,797**
Dolžina konstrukcije:	**20,60 m**
Višina konstrukcije:	**Od 2,11 m do 2,70 m**
Vrsta konstrukcije:	**AB L težnostni zid**

Opis objekta in konstrukcije:

Izvede se nov podporni L AB težnostni zid s peto obrnjeno nazaj. Višina konstrukcije znaša od 2,11 do 2,70 m dolžina pa znaša 20,60 m. Zid ima konstantno debelino 0,25 m. Temeljna peta je širine 1,10 m in debeline 0,4 m. Na vrhu zidu je postavljena jeklena varnostna ograja za pešce višine 120 cm.

Zaradi višine predvidene konstrukcije ter obstoječega cestišča se gradnja izvaja kampadno. Za konstrukcijo se izvede kvalitetna drenaža.

Temeljenje objektov:

Pri vseh zidovih je potrebno sprotno preverjanje pogojev temeljenja. V primeru nepravilnosti (glina) je potrebno izvesti sanacijo temeljih tal, ki jo poda projektant.

KONSTRUKCIJA 15

Splošni podatki:

Stacionaža:	**od km 2,810 do km 2,844**
Dolžina konstrukcije:	**15,46 + 9,58 m**
Višina konstrukcije:	**2,40 m**
Vrsta konstrukcije:	**AB L težnostni zid**

Opis objekta in konstrukcije:

Izvede se nov podporni L AB težnostni zid s peto obrnjeno nazaj. Višina konstrukcije znaša do 2,40 m dolžina pa znaša 15,46 + 9,58 m. Vmes je prekinjen z obstoječim objektom. Zid ima konstantno debelino 0,25 m. Temeljna peta je širine 0,85 m in debeline 0,4 m.

Zaradi bližine stanovanjske hiše je potrebno paziti na globino obstoječih temeljev stanovanjske hiše. Pri čemer je potrebno paziti, da se obstoječa stena temelja hiše ob cesti in zid ob nadstrešnici v čim večji meri ohranita. Zaradi višine predvidene konstrukcije, obstoječega objekta(hiše) ter obstoječega cestišča se gradnja izvaja kampadno. Za konstrukcijo se izvede kvalitetna drenaža. Na vrhu zidu je postavljena ograja za pešce.

Temeljenje objektov:

Pri vseh zidovih je potrebno sprotno preverjanje pogojev temeljenja. V primeru nepravilnosti (glina) je potrebno izvesti sanacijo temeljih tal, ki jo poda projektant. Pod temeljem se izdela tamponska blazina.

KONSTRUKCIJA 16

Splošni podatki:

Stacionaža:	**od km 2,895 do km 2,909**
Dolžina konstrukcije:	**13,76 m**
Višina konstrukcije:	**2,15 m**
Vrsta konstrukcije:	**AB L težnostni zid**

Opis objekta in konstrukcije:

Izvede se nov podporni L AB težnostni zid s peto obrnjeno nazaj. Višina konstrukcije znaša 1,52 m dolžina pa znaša 13,76 m. Zid ima konstantno debelino 0,25 m. Temeljna peta je širine 1,35 m in debeline 0,4 m. Na vrhu zidu je postavljena ograja za pešce.

Zaradi višine predvidene konstrukcije ter obstoječega cestišča se lahko gradnja izvaja kampadno, ali pa v celotnem odseku. Za konstrukcijo se izvede kvalitetna drenaža.

Temeljenje objektov:

Pri vseh zidovih je potrebno sprotno preverjanje pogojev temeljenja. V primeru nepravilnosti (glina) je potrebno izvesti sanacijo temeljih tal, ki jo poda projektant.

KONSTRUKCIJA 16a

Splošni podatki:

Stacionaža:	**od km 2,969 do km 2,995**
Dolžina konstrukcije:	**23,87 m**
Višina konstrukcije:	**1,60 m**
Vrsta konstrukcije:	**AB L težnostni zid**

Opis objekta in konstrukcije:

Izvede se nov podporni L AB težnostni zid s peto obrnjeno nazaj. Višina konstrukcije znaša 1,60 m dolžina pa znaša 23,87 m. Zid ima konstantno debelino 0,25 m. Temeljna peta je širine 0,80 m in debeline 0,4 m. Na vrhu zidu je postavljena jeklena varnostna ograja za pešce višine 120 cm.

Zaradi višine predvidene konstrukcije ter obstoječega cestišča se lahko gradnja izvaja kampadno, ali pa v celotnem odseku. Za konstrukcijo se izvede kvalitetna drenaža.

Temeljenje objektov:

Pri vseh zidovih je potrebno sprotno preverjanje pogojev temeljenja. V primeru nepravilnosti (glina) je potrebno izvesti sanacijo temeljih tal, ki jo poda projektant.

KONSTRUKCIJA 17

Splošni podatki:

Stacionaža:	**od km 2,963 do km 2,978**
Dolžina konstrukcije:	**14,22 m**
Višina konstrukcije:	**od 1,68 m do 2,55 m**
Vrsta konstrukcije:	**AB L težnostni zid**

Opis objekta in konstrukcije:

Izvede se nov podporni L AB težnostni zid s peto obrnjeno nazaj. Višina konstrukcije znaša od 1,68 m do 2,55 m dolžina pa znaša 14,22 m. Zid ima konstantno debelino 0,25 m. Temeljna peta je širine 1,1 m in debeline 0,5 m. Na vrhu zidu je postavljena jeklena varnostna ograja za pešce višine 120 cm.

Zaradi višine predvidene konstrukcije ter obstoječega cestišča se lahko gradnja izvaja kampadno, ali pa v celotnem odseku. Za konstrukcijo se izvede kvalitetna drenaža.

Temeljenje objektov:

Pri vseh zidovih je potrebno sprotno preverjanje pogojev temeljenja. V primeru nepravilnosti (glina) je potrebno izvesti sanacijo temeljih tal, ki jo poda projektant.

KONSTRUKCIJA 18

Splošni podatki:

Stacionaža:	**od km 3,016 do km 3,133**
Dolžina konstrukcije:	**118 m**
Višina konstrukcije:	**od 3,18 m do 7,33 m**
Vrsta konstrukcije:	**kamnita zložba**

Opis objekta in konstrukcije:

Izvede se nova oporna kamnita težnostna konstrukcija s peto obrnjeno naprej. Skupna višina konstrukcij znaša do 7,33 m in se prilagaja konfiguraciji terena. Na vrhu oporne težnostne konstrukcije se izvede AB krona 80/50 cm na katero se pritrdi jeklena varnostna ograja višine 120 cm in položi korito za rože. Vrh zidu je širine 0,8 m, ki se proti temeljni peti debeli s konstantnim naklonom 2,5:1. Višina temeljne pete je 0,5 m, širina temeljne peta je odvisna od višine zidu. Pod temeljem je podložni beton debeline 10 cm. Temelj je nagnjen pod kotom 14° in sega do nosilnih tal.

Za zagotavljanje globalne stabilnosti je potrebno konstrukcijo na mestih kjer je višina konstrukcije večja od 6 m sidrati s sidri (R32-210 DRWI Drill Hollow) dolžine 6 m , na medsebojni razdalji 1 m v dveh horizontalnih vrstah. Sidrna sila se s sidrne glave na kamnito zložbo prenaša prek jeklene plošče 150/150/12 mm.

Gradnja se izvaja kontaktno ob predhodnih izkopih po kampadah. V območjih višjih izkopov, bližnjih objektov ter območjih slabšega zalednega terena se gradbeno jamo ščiti z brizganim betonom in pasivnimi sidri po računskem razporedu, skladno z navodili geomehanika. Za gradnjo se uporabi zmrzlinsko odporno kamenino. Za konstrukcijo se izvede kvalitetna drenaža, skozi konstrukcijo pa se vgradijo barbakane. Teren nad objektom se uredi, zasadi z lokalno vegetacijo. Na zaledni strani se na terenu izvede kamnita koritnica za odvodnjo površinske vode.

KONSTRUKCIJA 18a

Splošni podatki:

Stacionaža:	**od km 3,138 do km 3,240**
Dolžina konstrukcije:	**102 m**
Višina konstrukcije:	**od 2,66 m do 5,64 m**
Vrsta konstrukcije:	**kamnita zložba**

Opis objekta in konstrukcije:

Izvede se nova oporna kamnita težnostna konstrukcija s peto obrnjeno naprej. Skupna višina konstrukcij znaša do 5,64 m in se prilagaja konfiguraciji terena. Na vrhu oporne težnostne konstrukcije se izvede AB krona 80/50

cm na katero se pritrdi jeklena varnostna ograja višine 120 cm in položi korito za rože. Vrh zidu je širine 0,8 m, ki se proti temeljni peti debeli s konstantnim naklonom 2,5:1. Višina temeljne pete je 0,5 m, širina temeljne peta je odvisna od višine zidu. Pod temeljem je podložni beton debeline 10 cm. Temelj je nagnjen pod kotom 14° in sega do nosilnih tal.

Gradnja se izvaja kontaktno ob predhodnih izkopih in morebitnih rušitvah obstoječih konstrukcij, po kampadah. V območjih višjih izkopov, bližnjih objektov ter območjih slabšega zalednega terena se gradbeno jamo ščiti z brizganim betonom in pasivnimi sidri po računskem razporedu, skladno z navodili geomehanika. Za gradnjo se uporabi zmrzlinsko odporno kamenino. Za konstrukcijo se izvede kvalitetna drenaža, skozi konstrukcijo pa se vgradijo barbakane. Teren nad objektom se uredi, zasadi z lokalno vegetacijo. Na zaledni strani se na terenu izvede kamnita koritnica za odvodnjo površinske vode.

KONSTRUKCIJA 19

Splošni podatki:

Stacionaža:	**od km 3,254 do km 3,312**
Dolžina konstrukcije:	**57,14 m**
Višina konstrukcije:	**od 2,51 m do 5,64 m**
Vrsta konstrukcije:	**kamnita zložba**

Opis objekta in konstrukcije:

Izvede se nova oporna kamnita težnostna konstrukcija s peto obrnjeno naprej. Skupna višina konstrukcij znaša do 5,64 m in se prilagaja konfiguraciji terena. Na vrhu oporne težnostne konstrukcije se izvede AB krona 80/50 cm na katero se pritrdi jeklena varnostna ograja višine 120 cm in postavii korito za rože. Vrh zidu je širine 0,8 m, ki se proti temeljni peti debeli s konstantnim naklonom 2,5:1. Višina temeljne pete je 0,5 m, širina temeljne peta je odvisna od višine zidu. Pod temeljem je podložni beton debeline 10 cm. Temelj je nagnjen pod kotom 14° in sega do nosilnih tal.

Gradnja se izvaja kontaktno ob predhodnih izkopih po kampadah. V območjih višjih izkopov, bližnjih objektov ter območjih slabšega zalednega terena se gradbeno jamo ščiti z brizganim betonom, skladno z navodili geomehanika. Za gradnjo se uporabi zmrzlinsko odporno kamenino. Za konstrukcijo se izvede kvalitetna drenaža, skozi konstrukcijo pa se vgradijo barbakane (tudi kot podaljšanje obstoječih, če se zaledna konstrukcija ohrani). Teren nad objektom se uredi, zasadi z lokalno vegetacijo. Na zaledni strani se na terenu izvede kamnita koritnica za odvodnjo površinske vode.

KONSTRUKCIJA 20

Splošni podatki:

Stacionaža:	**od km 3,244 do km 3,354**
Dolžina konstrukcije:	**110,15 m**

Višina konstrukcije:	**od 5,56 m do 5,88 m**
Vrsta konstrukcije:	**kamnita zložba**

Opis objekta in konstrukcije:

Izvede se nova oporna kamnita težnostna konstrukcija s peto obrnjeno naprej. Skupna višina konstrukcij znaša do 5,88 m in se prilagaja konfiguraciji terena. Na vrhu oporne težnostne konstrukcije se izvede AB krona 80/50 cm na katero se pritrdi ograja za pešce. Vrh zidu je širine 0,8 m, ki se proti temeljni peti debeli s konstantnim naklonom 2,5:1. Višina temeljne pete je 0,5 m, širina temeljne peta je odvisna od višine zidu. Pod temeljem je podložni beton debeline 10 cm. Temelj je nagnjen pod kotom 14° in sega do nosilnih tal.

Gradnja se izvaja kontaktno ob predhodnih izkopih in morebitnih rušitvah obstoječih konstrukcij, po kampadah. Predhodno je predvideno rušenje stanovanjskega objekta v km 3,260 in gospodarskega poslopja km 3,350. V območjih višjih izkopov, bližnjih objektov ter območjih slabšega zalednega terena se gradbeno jamo ščiti z brizganim betonom, skladno z navodili geomehanika. Za gradnjo se uporabi zmrzlinsko odporno kamenino. Za konstrukcijo se izvede kvalitetna drenaža, skozi konstrukcijo pa se vgradijo barbakane. V sklopu izgradnje konstrukcije 20 je predvideno rušenje stanovanjskega objekta Račice 53 v km 3,260 in gospodarskega poslopja v km 3,350.

KONSTRUKCIJA 20a

Splošni podatki:

Stacionaža:	**od km 3,327 do km 3,380**
Dolžina konstrukcije:	**52,74 m**
Višina konstrukcije:	**od 2,21 m do 4,17 m**
Vrsta konstrukcije:	**kamnita zložba**

Opis objekta in konstrukcije:

Izvede se nova oporna kamnita težnostna konstrukcija s peto obrnjeno naprej. Skupna višina konstrukcij znaša do 4,17 m in se prilagaja konfiguraciji terena. Na vrhu oporne težnostne konstrukcije se izvede AB krona 80/50 cm na katero se pritrdi ograja za pešce in položi korito za rože. Vrh zidu je širine 0,8 m, ki se proti temeljni peti debeli s konstantnim naklonom 2,5:1. Višina temeljne pete je 0,5 m, širina temeljne peta je odvisna od višine zidu. Pod temeljem je podložni beton debeline 10 cm. Temelj je nagnjen pod kotom 14° in sega do nosilnih tal.

Gradnja se izvaja kontaktno ob predhodnih izkopih in morebitnih rušitvah obstoječih konstrukcij, po kampadah. V območjih višjih izkopov, bližnjih objektov ter območjih slabšega zalednega terena se gradbeno jamo ščiti z brizganim betonom, skladno z navodili geomehanika. Za gradnjo se uporabi zmrzlinsko odporno kamenino. Za konstrukcijo se izvede kvalitetna drenaža, skozi konstrukcijo pa se vgradijo barbakane. Na zaledni strani se na terenu izvede kamnita koritnica za odvodnjo površinske vode.

KONSTRUKCIJA 21

Splošni podatki:

Stacionaža:	**od 3,365 km do km 3,407**
Dolžina konstrukcije:	**41,40 m**
Višina konstrukcije:	**od 4,55 m do 5,47 m**
Vrsta konstrukcije:	**kamnita zložba**

Opis objekta in konstrukcije:

Izvede se nova oporna kamnita težnostna konstrukcija s peto obrnjeno naprej. Skupna višina konstrukcij znaša do 5,47 m in se prilagaja konfiguraciji terena. Na vrhu oporne težnostne konstrukcije se izvede AB krona 80/50 cm na katero se pritrdi ograja za pešce. Vrh zidu je širine 0,8 m, ki se proti temeljni peti debeli s konstantnim naklonom 2,5:1. Višina temeljne pete je 0,5 m, širina temeljne peta je odvisna od višine zidu. Pod temeljem je podložni beton debeline 10 cm. Temelj je nagnjen pod kotom 14° in sega do nosilnih tal.

Gradnja se izvaja kontaktno ob predhodnih izkopih in rušitvi obtoječega zidu, po kampadah. V območjih višjih izkopov, bližnjih objektov ter območjih slabšega zalednega terena se gradbeno jamo ščiti z brizganim betonom, skladno z navodili geomehanika. Za gradnjo se uporabi zmrzlinsko odporno kamenino. Za konstrukcijo se izvede kvalitetna drenaža, skozi konstrukcijo pa se vgradijo barbakane (tudi kot podaljšanje obstoječih, če se zaledna konstrukcija ohrani).

KONSTRUKCIJA 21b

Splošni podatki:

Stacionaža:	**od 3,450 km do km 3,469**
Dolžina konstrukcije:	**20,88 m**
Višina konstrukcije:	**od 2,53 m do 4,50 m**
Vrsta konstrukcije:	**kamnita zložba**

Opis objekta in konstrukcije:

Izvede se nova oporna kamnita težnostna konstrukcija s peto obrnjeno naprej. Skupna višina konstrukcij znaša do 4,50 m in se prilagaja konfiguraciji terena. Na vrhu oporne težnostne konstrukcije se izvede AB krona 80/50 cm na katero se pritrdi jeklena varnostna ograja višine 120 cm in položi korito za rože. Vrh zidu je širine 0,8 m, ki se proti temeljni peti debeli s konstantnim naklonom 2,5:1. Višina temeljne pete je 0,5 m, širina temeljne peta je odvisna od višine zidu. Pod temeljem je podložni beton debeline 10 cm. Temelj je nagnjen pod kotom 14° in sega do nosilnih tal. Obstoječo konstrukcijo se na tem mestu poruši.

Gradnja se izvaja kontaktno ob predhodnih izkopih in morebitnih rušitvah obstoječih konstrukcij, po kampadah. V območjih višjih izkopov, bližnjih objektov ter območjih slabšega zalednega terena se gradbeno jamo ščiti (torkret) skladno z navodili geomehanika. Za gradnjo se uporabi zmrzlinsko odporno kamenje. Za konstrukcijo se izvede kvalitetna drenaža, skozi konstrukcijo pa se vgradijo barbakane (tudi kot podaljšanje obstoječih, če se zaledna konstrukcija ohrani). Teren nad objektom se uredi v naklonu 3:2 in zasadi z lokalno vegetacijo. Na zaledni strani se na terenu izvede kamnita koritnica za odvodnjo površinske vode.

KONSTRUKCIJA 22

Splošni podatki:

Stacionaža:	**od km 3,305 do km 3,089**
Dolžina konstrukcije:	**36,56 m**
Višina konstrukcije:	**od 1,52 m do 3,91 m**
Vrsta konstrukcije:	**kamnita zložba**

Opis objekta in konstrukcije:

Izvede se nova oporna kamnita težnostna konstrukcija s peto obrnjeno naprej. Skupna višina konstrukcij znaša do 3,91 m in se prilagaja konfiguraciji terena. Na vrhu oporne težnostne konstrukcije se izvede AB krona 80/50 cm in robni venec na katerega se pritrdi varnostna ograja za pešce. Vrh zidu je širine 0,8 m, ki se proti temeljni peti debeli s konstantnim naklonom 2,5:1. Višina temeljne pete je 0,5 m, širina temeljne peta je odvisna od višine zidu. Pod temeljem je podložni beton debeline 10 cm. Temelj je nagnjen pod kotom 14° in sega do nosilnih tal.

Gradnja se izvaja kontaktno ob predhodnih izkopih in morebitnih rušitvah obstoječih konstrukcij, po kampadah. Za gradnjo se uporabi zmrzlinsko odporno kamenje. Za konstrukcijo se izvede kvalitetna drenaža, skozi konstrukcijo pa se vgradijo barbakane.

Novi škatlasti prepust v km 3,550

Splošno

Novi prepust bo zamenjal obstoječi prepust na mestu križanja ceste z potokom Rastovšca v km ceste ca. 3+550. Predvidene svetle dimenzije novega prepusta so cca. 4,60 m x 1,30 m pravokotno na os potoka in kot križanja 51° glede na os struge. Dolžina podmostja znaša cca. 10,26 m. Na območju prečkanja bo niveleta potoka poglobljena za do 55 cm. Predviden karakteristični profil potoka je trapezni. Širina dna znaša 1 m, naklon brežin pa 1:1.5. Dno se izvede neporavnano. Peta se zavaruje z lomljencem Dmin=0.5 m v suho, brežina pa z lomljencem min=0.3 m v suho. Izvedejo se novi krilni zidovi ter oporni zidovi.

Podroben opis po posameznih sklopih sledi v nadaljevanju.

Prometna zasnova

Karakteristični prečni prerez prepusta:

Sestava prečnega prereza	Širina
Vozišče	2 x 2,50 = 5,00 m
Levi hodnik z ograjo	1 x 1,50 = 1,50 m
Desni hodnik z ograjo	
Skupna širina:	6,50 m

Konstrukcijska zasnova

Prepust je zasnovan kot monolitna AB prekladna plošča konstantne debeline 40 cm preko enega polja 4,60 m in dveh krajnih opornikov z krili na obeh straneh ceste. Celotna širina preklade je cca. 11,18 m in je dolžine 4,6 m. Prečni padec preklade je konstantne 5,0 % pod voziščem in 1,2 % pod hodnikom za pešce. Krajna opornika sta monolitno vpeta v pasovne temelje in preklado. Steni opornikov sta širine 10,55 m in 9,97 m, višine 2,47 m in debeline 0,50 m. Pasovna temelja opornikov sta dimenzij 11,68 m x 1,20 m x 0,60 m in 11,10 m x 1,20 m x 0,60 m. Konzolni krilni zidovi so podaljšek opornikov. Njihove dolžine so 2,48 - 3,56 m. Debelina konzolnih krilnih zidov je konstanta 40 cm. Izvedba krila mora ustrezati TSC 07.108. Višina krilnih zidov pri prepustu je največ 2,27 m in se postopno niža z oddaljevanjem od prepusta. Prehod iz deformabilnega cestnega telesa na togo premostitveno konstrukcijo se izvede preko cementne stabilizacije. V hidrološko hidravličnem elaboratu za Rekonstrukcijo regionalne ceste R3-679/1192 Radeče je višina vode s sto letno povratno vodo določena na nadmorski višini 201,71 m.n.v., česar zaradi tehničnih rešitev ni mogoče zagotoviti. Zaradi nivelete ceste, ki narekuje višino konstrukcije je novo določena nadmorska višina Q100 na 201,7 1 m.n.v.. To je višina na spodnjem robu prekladne konstrukcije. V tem primeru je predlagana poglobitev struge in ureditev struge gor in dol vodno od prepusta.

KONSTRUKCIJA 6

Splošni podatki:

Stacionaža:	**od km 2,347 do km 2,363**
Dolžina konstrukcije:	**14,21 m**
Višina konstrukcije:	**od 1,52**
Vrsta konstrukcije:	**AB L težnostni zid**

Opis objekta in konstrukcije:

Izvede se nov podporni AB težnostni zid s peto obrnjeno nazaj. Višina konstrukcije znaša 1,52 m dolžina pa znaša 14,21 m. Zid ima konstantno debelino 0,25 m. Temeljna peta je širine 0,95 m in debeline 0,4 m. Na vrhu zidu je postavljena jeklena varnostna ograja za pešce višine 120 cm.

Zaradi višine predvidene konstrukcije, bližine sosednjih objektov ter obstoječega cestišča se gradnja izvaja kampadno. Za konstrukcijo se izvede kvalitetna drenaža.

Temeljenje objektov:

Pri vseh zidovih je potrebno sprotno preverjanje pogojev temeljenja. V primeru nepravilnosti (glina) je potrebno izvesti sanacijo temeljih tal, ki jo poda projektant. Izdelati je potrebno tamponsko blazino pod temeljem v debelini cca. 40 cm. Izdela se stopničenje robnega dela vozišča in vgradi kamniti material.

3.8. Vkopi in nasipi

Nasipne brežine odseka se izvede iz kvalitetnega nasipnega materiala z nagibom 2:3. V nagibu 2:3 se izvede tudi večino vkopnih brežin. Na delu trase je nasipna brežine predvidena v nagibu 1:1. Utrditev je predvidena z rolirano brežino. Vse novo nastale brežine se zaključi s pastjo plodne zemljine in zatravi .

3.9. Rušitve objektov

Na podlagi projektne naloge naročnika je za potrebe rekonstrukcije regionalne ceste R3-679 Radeče-Breg predvidena odstranitev brunarice pri športnem igrišču, dveh gospodarskih objektov ter ene nadstrešnice za avtomobile, katero se bo pa preuredilo.
Opuščeni stanovanjski objekt na naslovu Račica 53 v km 3+260 je bil na dan izmere (18. 08. 2021) že odstranjen zaradi tega ni obravnavan v projektu.
V sklopu rekonstrukcije ceste je predvideno tudi rušenja oziroma preureditev nekaterih objektov ob trasi in sicer:

- Brunarica pri športnem igrišču v km 2,495.
- Gospodarsko poslopje Račica 10a v km 2,820
- Nadstrešnice za avtomobile v km 2,640 (preureditev)
- Gospodarsko poslopje v km 3,350

Detajlne rešitve so opisane v načrtu rušitve objektov.

3.10. Zaščite in preureditve komunalnih vodov

Obstoječe komunalne naprave so evidentirane v geodetskem načrtu na podlagi podatkov upravljavcev komunalnih naprav.

Potek vseh obstoječih in predvidenih komunalnih vodov je prikazan v zbirni karti komunalnih vodov.

3.11. Odvodnjavanje

Na območju predvidene gradnje poteka obstoječa meteorna kanalizacija za odvodnjavanje meteornih vod iz vozišča. Kanalizacija je v splošnem dotrajana in ni vzdrževana. Na njo so priključene tudi strešne vode ter sanitarni iztoki iz objektov. Natančnih podatkov o poteku obstoječe meteorne kanalizacije ni.
Poleg kanalizacije se na območju nameravane gradnje nahajajo tudi večji odvodniki in sicer:

- kanaliziran neimenovan vodotok Čelovnik – cesta R3 – trg Loka

- kanalizirana neimenovan vodotok ob cesti R3 od 2,486 do 2,560
- prekritje Račičanskega potoka
- potok Rastovšca

V sklopu projekta rekonstrukcije ceste je predvidena novogradnja meteorne kanalizacije. Pri zasnovi meteornih kanalov je upoštevana prispevna površina ceste, pločnika ter na posameznih odsekih strešne površine obstoječih objektov. Pri končnem dimenzioniranju velikosti meteornega kanala so upoštevane tudi zaledne vode.

Pri hidravličnem izračunu so bili upoštevani podatki o ekstremih padavinah za merilno postajo Lisca s 5-letno povrtano dobo (n=0.2). Za območje ceste je upoštevan koeficient odtoka μ=0,9 , za območje strešnih površin je upoštevan koeficient odtoka μ=1,0 ter za travnate površine je upoštevan koeficient odtoka μ=0,2 do 0,4 odvisno od naklona terena. Upoštevana dopustna polnitev cevi iznaša 70%. Hidravlični izračun je narejen v programu SEWER +.

Upoštevani parametri:

- Povratna doba, N= 5 let
- Merodajni naliv (10 min) 291 l/s*ha
- Koeficient odtoka (cestne površine) μ=0,9
- Koeficient odtoka (strešne površine) μ=1,0
- Koeficient odtoka (zatravljena brežina) μ=0,7
- Dopustna polnitev 70%

Odvodnjavanje meteorne vode z vozišča po zagotovljeno s prečnimi in vzdolžnimi skloni vozišča v požiralnike oziroma preko koritnic in mulde v vtočne jaške. Odvodnjavanje spodnjega ustroja se uredi z vzdolžnimi drenažami. Na vkopni (levi) strani ceste je predvidena izvedba asfaltne koritnice ali mulde širine 50 cm. Predvidena je izvedba vtočnih jaškov, ki bodo priključeni na predvideno meteorno kanalizacija, ki bo potekala po sredini levega ali desnega voznega pasu. Iztok nove meteorne kanalizacije je predviden v obstoječe odvodnike ob trasi ceste. Na območjih obstoječih priključkov je predvidena vgradnja odvodne kanalete z rešetko. Natančno lokacijo obstoječe meteorne kanalizacije je potrebno določiti na terenu. Za podpornimi konstrukcijama je predvidena izgradnja kanalete. Padavinska odpadna voda se iz kanalete spelje v predvidene meteorne kanale. Na mestih navezave se po potrebi predvidi rekonstrukcija ali izgradnja jaškov, in se jih prilagodi novemu niveletnemu poteku ceste.

- METEORNI KANAL 1

Meteorni kanal 1 poteka od km 2.0+47.20 do začetka obdelave projekta, kjer se predvideni meteorni kanal priključi na obstoječo meteorno kanalizacijo. Meteorna kanalizacija se enim delom odvodnjava preko

predvidenih vtočnih jaškov premera 50 cm, ter preko asfaltne mulde širine 50 cm ter dolžine 28 m. Meteorni kanal premera DN 250 poteka po sredini levega voznega pasu v dolžini 40,39 m. Kanal poteka v naklonu od 2,5 % do 3,0 %. Meteorno vodo iz obstoječih strešnih površin, ki se trenutno odvaja v obstoječo meteorno kanalizacijo ali direktno na cestne površine se priključi na nov meteorni kanal. Na lomih trase kanala so predvideni revizijski jaški premera 800 - 1000 mm.

Tabela 1 Hidravlični izračun za Meteorni kanal 1

K1 - 'METEORNI KANAL1'	Polnitev [%]	Max. V [m/s]	Max. Q[l/s]	Notranji fi [mm]	i [‰o]	L [m]	A [ha]	Ared [ha]	T [s]	Ng
M1.K1.C1	37,4%	1,99	26,58	256,0	25,0	20,24	0,144	0,071	1200	0.01
M1.K1.C2	28,8%	1,66	11,40	256,0	30,0	12,09	0,076	0,041	1170	0.01
M1.K1.C3	19,9%	1,07	2,66	256,0	30,0	8,06	0,014	0,012	630	0.01

- METEORNI KANAL 2

Meteorni kanal 2 poteka od km 2.0+59 do 2.1+96. Kanal se v jašku MK2.RJ1 priključi na obstoječo meteorno kanalizacijo. Natančno višino priklopa na obstoječo kanalizacijo je potrebno določiti na terenu. Meteorna voda se preko prečnih sklonov ceste spelje v vtočne jaške premera 50 cm. Meteorno vodo iz obstoječih strešnih površin, ki se trenutno odvaja v obstoječo meteorno kanalizacijo ali direktno na cestne površine se priključi na nov meteorni kanal. Meteorni kanal premera DN 250 do DN 400 poteka večjim delom po sredini levega voznega pasu v dolžini 137,77 m. Predviden naklon kanala iznaša 1,8% do 2,5 %. Na lomih trase kanala so predvideni revizijski jaški premera 1000 mm.

Tabela 2 Hidravlični izračun za Meteorni kanal 2

K2 - 'METEORNI KANAL 2'	Polnitev [%]	Max. V [m/s]	Max Q [l/s]	Notranji fi [mm]	i [o/oo]	L [m]	A [ha]	Ared[ha]	T [s]	Ng
M1.K2.C1	51,0%	2,97	174,07	379,0	20,0	15,65	0,064	0,059	1230,00	0,010
M1.K2.C2	49,5%	2,92	161,47	379,0	20,0	20,46	0,315	0,142	1230,00	0,010
M1.K2.C3	59,0%	2,65	131,59	306,0	18,9	23,78	0,300	0,143	1230,00	0,010
M1.K2.C4	51,6%	2,59	101,21	306,0	20,0	18,10	0,334	0,159	1230,00	0,010
M1.K2.C5	44,5%	2,34	67,39	306,0	20,0	15,06	0,390	0,175	1200,00	0,010
M1.K2.C6	40,4%	1,91	30,82	256,0	20,0	7,15	0,000	0,000	1260,00	0,010
M1.K2.C7	40,4%	1,91	30,82	256,0	20,0	15,57	0,141	0,078	1230,00	0,010
M1.K2.C8	32,9%	1,48	14,45	256,0	18,0	21,71	0,145	0,069	1230,00	0,010

- METEORNI KANAL 3

Meteorni kanal 3 poteka od km 2.2+07 do 2.4+02. Kanal se v jašku MK3.RJ1 priključi na obstoječo meteorno kanalizacijo. Natančno višino priklopa na obstoječo kanalizacijo je potrebno določiti na terenu. Meteorna voda se preko prečnih sklonov ceste spelje v vtočne jaške premera 50 cm oziroma preko asfaltne mulde širine 50 cm. Meteorno vodo iz obstoječih strešnih površin, ki se trenutno odvaja v obstoječo meteorno kanalizacijo ali

direktno na cestne površine se priključi na nov meteorni kanal. Meteorni kanal premera DN 250 do DN 600 poteka po sredini levega voznega pasu v dolžini 207,57 m. Predviden naklon kanala iznaša 0,5 – 3,5%. Na lomih trase kanala so predvideni revizijski jaški premera 800 - 1000 mm.

Tabela 3 Hidravlični izračun za Metorni kanal 3

K3 - 'METEORNI KANAL 3'	Polnitev [%]	Max. V [m/s]	Max Q [l/s]	Notranji fi [mm]	i [o/oo]	L [m]	A [ha]	Ared[ha]	T [s]	Ng
M1.K3.C1	52,1%	2,85	419,81	588,0	10,0	10,81	1,794	0,382	1260,00	0,010
M1.K3.C2	55,4%	2,07	341,14	588,0	5,0	34,18	1,423	0,299	1290,00	0,010
M1.K3.C3	56,2%	2,52	280,04	477,0	9,7	25,59	0,017	0,015	1260,00	0,010
M1.K3.C4	47,4%	3,46	276,55	477,0	22,0	30,35	0,026	0,023	1230,00	0,010
M1.K3.C5	43,6%	4,09	272,20	477,0	35,0	20,62	3,245	0,664	1230,00	0,010
M1.K3.C6	53,1%	3,22	133,13	306,0	30,0	25,00	2,876	0,587	1230,00	0,010
M1.K3.C7	29,2%	1,38	9,79	256,0	20,0	16,99	0,030	0,027	660,00	0,010
M1.K3.C8	23,2%	1,07	4,08	256,0	20,4	20,64	0,011	0,010	660,00	0,010
M1.K3.C9	19,5%	0,88	2,07	256,0	21,3	17,40	0,011	0,010	660,00	0,010

- METEORNI KANAL 4

Meteorni kanal 4 poteka od km 2.4+19 do 2.5+58. Kanal se v jašku MK4.RJ1 priključi na obstoječo meteorno kanalizacijo. Natančno višino priklopa na obstoječo kanalizacijo je potrebno določiti na terenu. Meteorna voda se preko prečnih sklonov ceste spelje v vtočne jaške premera 50 cm oziroma preko asfaltne koritnice širine 50 cm. Meteorni kanal premera DN 250 do DN 700 poteka po sredini desnega voznega pasu v dolžini 145,48 m. Predviden naklon kanala iznaša 0,5– 2,5%. Na lomih trase kanala so predvideni revizijski jaški premera 800 - 1000 mm.

Tabela 4 Hidravlični izračun Meteorni kanal 4

K4 - 'METEORNI KANAL 4'	Polnitev [%]	Max. V [m/s]	Max Q [l/s]	Notranji fi [mm]	i [o/oo]	L [m]	A [ha]	Ared[ha]	T [s]	Ng
M1.K4.C1	57,6%	2,32	552,15	684,0	5,0	8,94	0,000	0,000	1260,00	0,010
M1.K4.C2	51,0%	1,99	280,79	588,0	5,0	8,92	0,000	0,000	1230,00	0,010
M1.K4.C3	42,9%	3,63	281,51	524,0	25,0	37,42	0,053	0,048	1260,00	0,010
M1.K4.C4	59,5%	3,52	271,86	379,0	25,0	30,40	1,895	0,397	1260,00	0,010
M1.K4.C5	69,1%	3,06	188,81	306,0	25,0	30,77	4,184	0,861	1230,00	0,010
M1.K4.C6	27,1%	1,26	7,32	256,0	20,0	29,03	0,038	0,034	660,00	0,010

- METEORNI KANAL 5

Meteorni kanal 5 poteka od km 2.4+19 do 2.6+36. Kanal se v jašku MK4.RJ1 priključi na obstoječo meteorno kanalizacijo. Natančno višino priklopa na obstoječo kanalizacijo je potrebno določiti na terenu. Meteorna voda se preko prečnih sklonov ceste spelje v vtočne jaške premera 50 cm oziroma preko asfaltne koritnice širine 50 cm na vkopni (levi) strani. Meteorni kanal premera DN 300 do DN 500 poteka po sredini desnega voznega pasu v dolžini 82,57 m. Predviden naklon kanala iznaša 0,5 – 1,5 %. Na lomih trase kanala so predvideni revizijski jaški premera 800 mm.

Tabela 5 Hidravlični izračun za Meteorni kanal 5

K5 - 'METEORNI KANAL 5'	Polnitev [%]	Max. V [m/s]	Max Q [l/s]	Notranji fi [mm]	i [o/oo]	L [m]	A [ha]	Ared[ha]	T [s]	Ng
M1.K5.C1	67,6%	1,84	269,57	477,0	5,0	3,80	0,000	0,000	1230,00	0,010
M1.K5.C2	67,6%	1,84	269,61	477,0	5,0	17,64	2,171	0,470	1260,00	0,010
M1.K5.C3	59,4%	2,23	171,45	379,0	10,0	27,22	1,606	0,339	1260,00	0,010
M1.K5.C4	54,5%	2,30	99,77	306,0	15,0	33,91	1,164	0,475	1230,00	0,010

- METEORNI KANAL 6

Meteorni kanal 6 poteka od km 2.6+63 do 2.7+73 Kanal se v jašku MK6.RJ1 priključi na obstoječo meteorno kanalizacijo. Natančno višino priklopa na obstoječo kanalizacijo je potrebno določiti na terenu. Meteorna voda se preko prečnih sklonov ceste spelje preko asfaltne koritnice širine 50 cm na vkopni (levi) strani. Meteorni kanal premera DN 250 do DN 500 poteka po sredini levega voznega pasu v dolžini 109,39 m. Predviden naklon kanala iznaša 0,5 % do 2,5%. Na lomih trase kanala so predvideni revizijski jaški premera 800 – 1000mm.

Tabela 6 Hidravlični izračun za Meteorni kanal 6

K6 - 'METEORNI KANAL 6'	Polnitev [%]	Max. V [m/s]	Max Q [l/s]	Notranji fi [mm]	i [o/oo]	L [m]	A [ha]	Ared[ha]	T [s]	Ng
M1.K6.C1	56,3%	1,81	201,41	477,0	5,0	3,08	0,000	0,000	1260,00	0,010
M1.K6.C2	56,3%	2,14	150,68	379,0	9,5	15,74	0,455	0,097	1260,00	0,010
M1.K6.C3	49,7%	2,35	130,91	379,0	12,9	46,21	0,521	0,135	1260,00	0,010
M1.K6.C4	41,0%	2,81	103,16	379,0	25,0	21,13	0,472	0,205	1230,00	0,010
M1.K6.C5	41,4%	2,46	60,11	306,0	25,0	23,27	0,610	0,283	1230,00	0,010

- METEORNI KANAL 7

Meteorni kanal 7 poteka od km 2.7+37 do 2.8+31. Kanal se v jašku MK6.RJ1 priključi na obstoječo meteorno kanalizacijo. Natančno višino priklopa na obstoječo kanalizacijo je potrebno določiti na terenu. Meteorna voda se preko prečnih sklonov ceste spelje v vtočne jaške premera 50 cm oziroma preko asfaltne koritnice širine 50 cm na vkopni (levi) strani. Meteorni kanal premera DN 250 poteka po sredini levega voznega pasu v dolžini 61,42 m. Predviden naklon kanala iznaša 1,0-2,5 %. Na lomih trase kanala so predvideni revizijski jaški premera 800-1000mm.

Tabela 7 Hidravlični izračun za Meteorni kanal 7

K7 - 'METEORNI KANAL 7'	Polnitev [%]	Max. V [m/s]	Max Q [l/s]	Notranji fi [mm]	i [o/oo]	L [m]	A [ha]	Ared[ha]	T [s]	Ng
M1.K7.C1	54,3%	1,67	50,21	256,0	10,0	22,08	0,000	0,000	1230,00	0,010
M1.K7.C2	45,7%	2,37	50,42	256,0	25,0	17,24	0,309	0,142	1230,00	0,010
M1.K7.C3	34,7%	1,85	20,51	256,0	25,0	22,09	0,284	0,097	1230,00	0,010

- METEORNI KANAL 8

Meteorni kanal 8 poteka od km 28.50 do 3.0+18. Kanal se v jašku MK8.RJ1 priključi na obstoječo meteorno kanalizacijo. Natančno višino priklopa na obstoječo kanalizacijo je potrebno določiti na terenu. Meteorna voda se preko prečnih sklonov ceste spelje v vtočne jaške premera 50 cm oziroma preko asfaltne koritnice širine 50 cm na vkopni (levi) strani. Meteorni kanal premera DN 250 do DN 500 poteka po sredini levega in desnega voznega pasu v dolžini 170,45 m. Predviden naklon kanala iznaša 1,0-3,0 %. Na lomih trase kanala so predvideni revizijski jaški premera 800 - 1000mm.

Tabela 8 Hidravlični izračun za Meteorni kanal 8

K8 - 'METEORNI KANAL 8'	Polnitev [%]	Max. V [m/s]	Max Q [l/s]	Notranji fi [mm]	i [o/oo]	L [m]	A [ha]	Ared[ha]	T [s]	Ng
M1.K8.C1	51,0%	2,45	227,31	477,0	10,0	8,93	0,000	0,000	1260,00	0,010
M1.K8.C2	48,2%	2,74	227,94	477,0	13,5	23,31	1,639	0,348	1260,00	0,010
M1.K8.C3	50,4%	2,71	155,44	379,0	16,9	19,32	0,543	0,145	1260,00	0,010
M1.K8.C4	56,6%	2,70	125,14	306,0	20,0	30,41	0,512	0,220	1260,00	0,010
M1.K8.C5	52,3%	2,84	79,88	256,0	30,0	31,07	0,298	0,077	1260,00	0,010
M1.K8.C6	48,4%	2,63	63,55	256,0	28,3	38,48	0,490	0,218	1260,00	0,010
M1.K8.C7	33,7%	1,69	17,50	256,0	22,3	18,93	0,407	0,084	1230,00	0,010

- METEORNI KANAL 9

Meteorni kanal 9 poteka od km 3.0+60.00 do 3.1+40.00. Kanal se v jašku MK9.RJ1 priključi na obstoječo meteorno kanalizacijo. Natančno višino priklopa na obstoječo kanalizacijo je potrebno določiti na terenu. Meteorna voda se preko prečnih sklonov ceste spelje v vtočne jaške premera 50 cm oziroma preko asfaltne koritnice širine 50 cm na vkopni (levi) strani. Meteorni kanal premera DN 300 do DN 600 poteka po sredini desnega voznega pasu v dolžini 87,15 m. Predviden naklon kanala iznaša 1,0-4,0 %. Na lomih trase kanala so predvideni revizijski jaški premera 1000mm.

Tabela 9 Hidravlični izračun za Meteorni kanal 9

K9 - 'METEORNI KANAL 9'	Polnitev [%]	Max. V [m/s]	Max Q [l/s]	Notranji fi [mm]	i [o/oo]	L [m]	A [ha]	Ared[ha]	T [s]	Ng
M1.K9.C1	60,4%	2,99	570,60	588,0	10,0	10,22	0,000	0,000	1230,00	0,010
M1.K9.C2	52,0%	3,03	291,63	477,0	15,0	5,33	0,000	0,000	1230,00	0,010
M1.K9.C3	51,8%	3,05	291,52	477,0	15,3	17,59	0,000	0,000	1230,00	0,010

M1.K9.C4	54,9%	4,35	292,77	379,0	40,0	23,92	3,174	0,715	1230,00	0,010
M1.K9.C5	51,2%	3,65	140,45	306,0	40,0	30,08	1,562	0,659	1230,00	0,010

- METEORNI KANAL 10

Meteorni kanal 10 poteka od km 3.1+40.00 do 3.2+22.00. Kanal se v jašku MK9.RJ1 priključi na obstoječo meteorno kanalizacijo. Natančno višino priklopa na obstoječo kanalizacijo je potrebno določiti na terenu. Meteorna voda se preko prečnih sklonov ceste spelje v vtočne jaške premera 50 cm oziroma preko asfaltne koritnice širine 50 cm na vkopni (levi) strani. Meteorni kanal premera DN 250 do DN 500 poteka po sredini desnega voznega pasu v dolžini 83,74 m. Predviden naklon kanala iznaša 0,5 – 1,8 %. Na lomih trase kanala so predvideni revizijski jaški premera 800 do 1000 mm.

Tabela 10 Hidravlični izračun za Meteorni kanal 10

K10 - 'METEORNI KANAL 10'	Polnitev [%]	Max. V [m/s]	Max Q [l/s]	Notranji fi [mm]	i [o/oo]	L [m]	A [ha]	Ared[ha]	T [s]	Ng
M1.K10.C1	66,8%	1,94	279,17	477,0	5,5	21,98	2,987	0,919	1230,00	0,010
M1.K10.C2	42,4%	2,16	85,45	379,0	13,9	30,57	1,187	0,371	1230,00	0,010
M1.K10.C3	26,6%	1,17	6,47	256,0	18,0	31,19	0,030	0,030	660,00	0,010

- METEORNI KANAL 11

Meteorni kanal 11 poteka od km 3.2+37 do 3.3+25.00. Kanal se v jašku MK11.RJ1 priključi na obstoječo meteorno kanalizacijo. Natančno višino priklopa na obstoječo kanalizacijo je potrebno določiti na terenu. Meteorna voda se preko prečnih sklonov ceste spelje v vtočne jaške premera 50 cm oziroma preko asfaltne koritnice širine 50 cm na vkopni (levi) strani. Meteorni kanal premera DN 250 do DN400 poteka po sredini desnega voznega pasu v dolžini 96,31 m. Predviden naklon kanala iznaša 0,5- 1,5 %. Na lomih trase kanala so predvideni revizijski jaški premera 800 - 1000mm.

Obstoječi odvodni jarek se kanalizira ter priklopi na predvideno meteorno kanalizacijo v jašku MK11.RJ2.

Tabela 11 Hidravlični izračun za Meteorni kanal 11

K11 - 'METEORNI KANAL 11'	Polnitev [%]	Max. V [m/s]	Max Q [l/s]	Notranji fi [mm]	i [o/oo]	L [m]	A [ha]	Ared[ha]	T [s]	Ng
M1.K11.C1	52,1%	2,12	130,14	379,0	10,0	8,40	0,000	0,000	1260,00	0,010
M1.K11.C2	62,9%	2,37	129,72	306,0	14,8	20,23	0,000	0,000	1230,00	0,010
M1.K11.C3	62,9%	2,38	130,46	306,0	15,0	13,97	0,825	0,377	1230,00	0,010
M1.K11.C4	50,1%	1,96	50,81	256,0	15,0	21,47	0,017	0,017	1260,00	0,010
M1.K11.C5	55,5%	1,50	47,07	256,0	8,0	32,24	0,969	0,226	1230,00	0,010

- METEORNI KANAL 12

Meteorni kanal 12 poteka od km 3.3+56.00 do 3.5+51.00. Kanal se v točki MK12.T1 priključi na predviden prepust. Meteorna voda se preko prečnih sklonov ceste spelje v vtočne jaške premera 50 cm oziroma preko asfaltne koritnice širine 50 cm na vkopni (levi) strani. Meteorni kanal premera DN 250 do 300 poteka po sredini desnega voznega pasu v dolžini 194,9 m. Predviden naklon kanala iznaša 0,5 do 3,0 %. Na lomih trase kanala so predvideni revizijski jaški premera 800 - 1000mm.

Tabela 12 Hidravlični izračun za Meteorni kanal 12

K14 - 'METEORNI KANAL 12'	Polnitev [%]	Max. V [m/s]	Max Q [l/s]	Notranji fi [mm]	i [o/oo]	L [m]	A [ha]	Ared[ha]	T [s]	Ng
M1.K14.C1	65,6%	1,38	79,83	306,0	5,0	5,92	0,010	0,010	1230,00	0,010
M1.K14.C2	53,5%	1,86	78,18	306,0	10,0	12,77	0,018	0,018	1260,00	0,010
M1.K14.C3	52,3%	1,85	74,23	306,0	10,0	17,63	0,023	0,022	1230,00	0,010
M1.K14.C4	51,6%	2,57	70,32	256,0	25,0	30,89	0,035	0,035	1230,00	0,010
M1.K14.C5	48,0%	2,70	63,96	256,0	30,0	26,64	0,362	0,098	1290,00	0,010
M1.K14.C6	43,4%	2,27	43,21	256,0	25,1	43,91	0,016	0,016	1260,00	0,010
M1.K14.C7	42,1%	2,22	39,49	256,0	25,0	26,17	0,359	0,166	1230,00	0,010
M1.K14.C8	23,2%	1,29	4,95	256,0	30,0	30,96	0,024	0,024	660,00	0,010

- METEORNI KANAL 13

Meteorni kanal 13 poteka od km 3.5+60 do 3.5+87.00. Kanal se v točki MK13.T1 priključi na obstoječi vodotok Rastovšca. Meteorna voda se preko prečnih sklonov ceste spelje v vtočne jaške premera 50 cm. Ob bankini na levi strani ceste je predvidena mulda širine 50 cm. Meteorni kanal premera DN 250 poteka po sredini desnega voznega pasu v dolžini 30,39 m. Predviden naklon kanala iznaša 0,5 - 1,0 %. Na lomih trase kanala so predvideni revizijski jaški premera 800 mm.

Tabela 13 Hidravlični izračun za Meteorni kanal 13

K15 - 'METEORNI KANAL 13'	Polnitev [%]	Max. V [m/s]	Max. Q[l/s]	Notranji fi [mm]	i [%o]	L [m]	A [ha]	Ared [ha]	T [s]	Ng
M1.K15.C1	36,7%	0,87	11,22	256,0	5,0	6,33	0,022	0,017	630,00	0,010
M1.K15.C2	28,8%	0,95	6,51	256,0	9,8	16,42	0,013	0,012	630,00	0,010
M1.K15.C3	23,6%	0,78	3,12	256,0	10,5	7,64	0,012	0,011	630,00	0,010

Predvidena meteorna kanalizacija poteka pod desnim in levim voznim pasom po kanalu iz GRP SN 10000 kanalizacijskih cevi. Kanal se lahko izvede tudi iz drugega materiala, vendar v dogovoru s pooblaščenim inženirjem, investitorjem in upravljavcem. Dimenzije meteornih kanalov so od DN 250 do DN 700 mm. Skupna dolžina meteornih kanalov brez priključkov znaša cca. 1480 m.

Na lomih trase so predvideni armirano poliestrski jaški premera DN 800 do 1000 mm s pripadajočimi LTŽ pokrovi. Predvidena globina meteornega kanala iznaša minimalno 0,9 m, minimalni naklon meteornega kanala iznaša 0,5%.

S projektom je predvidena izvedba novega škatlastega prepusta preko potoka Rastovšca. Prepust je obdelan v sklopu načrta konstrukcij.

3.11.1. Cestna razsvetljava

Na področju obdelave v tem projektu, je že obstoječa cestna razsvetljava, ki pa ne ustreza zahtevam veljavne zakonodaje.

NN priključek

NN priključek cestne razsvetljave je obstoječ in se ne spreminja.

Meritve porabe električne energije

Meritve porabe električne energije cestne razsvetljave so obstoječe. Izvajajo se v obstoječi priključno merilni omari in prižigališču cestne razsvetljave:

JR LOKA – obračunska in glavna varovalka 1x35 A. Nova instalacija cestne razsvetljave (462 W) ne predstavlja takega povečanja dosedanje skupne odjemne moči (odstrani se svetilke skupne priključne moči 370 W), da bi bile potrebne spremembe na področju meritev.

JR LOKA IGRIŠČE – obračunske in glavne varovalke 3x20 A. Nova instalacija cestne razsvetljave (546 W) pomeni zmanjšanje dosedanje skupne odjemne moči (odstrani se svetilke skupne priključne moči 1044 W), zato niso potrebne spremembe na področju meritev.

JR RAČICA – obračunska in glavna varovalka 1x50 A. Nova instalacija cestne razsvetljave (884 W) pomeni zmanjšanje dosedanje skupne odjemne moči (odstrani se svetilke skupne priključne moči 1160 W), zato niso potrebne spremembe na področju meritev.

Svetilke

Skladno s projektno nalogo DRSI za novogradnje/rekonstrukcijo cestne razsvetljave in tipizacijo svetilk upravljalca javne razsvetljave v občini Sevnica se predvidi namestitev cestnih proizvajalca Lumenia in sicer:

- za cesto s hodnikom za pešce ustreza kot npr. S LUM GEN2 S1S.T.SA.16.040.220.2770, proizvajalca Lumenia – cestna optika tip 220; dimenzij: 488x276x75 mm; (zmanjšana na 35W); svetlobni tok minimalno 5530 lm (zmanjšan na 4839 lm) - zatemnjena na 87,5%; barva temperaturnega vira 2700K; CRI: ≥ 70
- za cesto s hodnikom za pešce ustreza kot npr. S LUM GEN2 S1S.T.SA.16.040.220.2770, proizvajalca Lumenia – cestna optika tip 220; dimenzij: 488x276x75 mm; priključna moč 40W (zmanjšana na 28W); svetlobni tok minimalno 5530 lm (zmanjšan na 3871 lm) - zatemnjena na 70%; barva temperaturnega vira 2700K; CRI: ≥ 70
- za prehode za pešce ustreza kot npr. S LUM GEN2 S1S.T.SA.12.030.111.2770, proizvajalca Lumenia – optika tip 111 - namenska za prehode za pešce; dimenzij: 488x276x75 mm; priključna moč 30W (zmanjšana na 12W); svetlobni tok minimalno 4150 lm (zmanjšan na 1660 lm) - zatemnjena na 40%; barva temperaturnega vira 2700K; CRI: ≥ 75;

Svetilke se montirajo na stebre svetle višine 7 m, na dveh pozicijah pa se svetilke montirajo na stebra svetle višine 8 m zaradi zagotavljanja enakomernosti osvetlitve.

Sistema za dodatno označitev prehoda za pešce

Prehod za pešce pri profilu P12 zaradi bližine šole dodatno označi s poudarjenim prometnim znakom z opozorilnimi utripajočimi lučkami. Prehod za pešce se osvetli dvostransko-diagonalno z namenskima svetilkama S LUM GEN2 S1S.T.SA.12.030.111.2770. Svetilki imata asimetrično desno optiko, kar zagotavlja optimalno osvetlitev prehoda in pešca. Steber svetilke Sv1.12 se dodatno opremi z roko dolžine 5 m, na katero se namesti dvostranski LED prometni znak 2431. Velikost znaka bo 600x600 mm. Prižge se skupaj s cestno razsvetljavo. Nad prometni znak pa se dvostransko namesti dvojne LED opozorilne utripajoče luči f200 mm. Sistem deluje tako, da ob prisotnosti pešca na eni strani prehoda, sproži vklop opozorilnih utripajočih lučk. Tako je prehod optimalno označen in osvetljen, prav tako pešec, utripalke pa opozarjajo voznika na dodatno previdnost in zmanjšanje hitrosti. Povezava med stebroma je brezžična. Napajanje sistema se izvede iz najbližje svetilke (Sv1.12 in Sv1.13) s kablom H07RN-F 3x2,5 mm^2 – priklop na peto žilo - stalno napajanje.

Svetlobno-tehnični izračun

Na podlagi zahtev iz standarda in izračuna iz tabele za cesto določimo razred M6, za križišče in prehoda za pešce pa razred C5. Za povečanje osvetljenosti na prehodu za pešce in/ali kolesarje, ki je na osvetljeni cesti, lahko uporabimo dodatni svetilki. Svetilki morata zagotoviti horizontalno osvetljenost na prehodu za pešce, vsaj za razred višjo od osvetljenosti ceste, ki jo prehod prečka. Glede na tabelo, ki določa primerljivost med svetlobno tehničnimi razredi M in C, za prehoda za pešce določimo svetlobno tehmičmi razred C5.

Krmiljenje cestne razsvetljave

Prižigališča cestne razsvetljave so obstoječa (P JR LOKA, P JR LOKA IGRIŠČE in P JR RAČICA) in se ne spreminjajo. Prižigališči P JR LOKA in P JR LOKA IGRIŠČE napajata svetilke v naselju Loka pri Zidanem mostu, prižigališče P JR RAČICA pa svetilke v naselju Račica. Krmiljenje vklopa cestne razsvetljave je izvedeno avtomatsko, s pomočjo krmilne naprave s senzorjem

Redukcija/krmiljenje v nočnem času

Skladno s standardi se osvetljenost v obdobju z manj prometa z uporabo redukcije/krmiljenja lahko zmanjša. V našem primeru se tega ne izvede, ker cesto osvetljujemo skladno z najnižjim svetlobno tehničnim razredom – M6 oziroma C5.

Izvedba instalacij

Svetilke se bodo postavile enostransko. Povezava med svetilkami se izvede s kablom NAYY-J 5x16 mm^2, ki se ga uvleče v cev kabelske kanalizacije in bo povezoval svetilke po sistemu »šivanja«.

Med stebri se izvede kabelska kanalizacija 1x stigmaflex cev Ø75 mm. Pri prečkanju ceste se izvede kabelska kanalizacija 1x stigmaflex cev 110 mm. Pred stebrom se postavi kabelski jašek dimenzij: 50x50x65 cm oziroma pri prečkanju ceste kabelski jašek dimenzij: 60x60x88 cm. Od kabelskega jaška do stebra se izvede kabelska kanalizacija 1x stigmaflex cev 90 mm za "šivanje" kabla. Po celotni trasi kabelske kanalizacije se tik nad posteljico položi ozemljitveni valjanec FeZn 25x4 mm - pri posameznem stebru se izvedejo izpusti za ozemljitev stebrov. Na globino 0,3 m pa se položi PVC opozorilni trak.

Stebri in temelji

Svetilke se montirajo na stebre svetle višine 7 m, na dveh pozicijah pa se svetilke montirajo na stebra svetle višine 8 m. V Tehnični smernici TSC 02.210:2012, Varnostne ograje, Pogoji in način postavitve so našteti pogoji za postavitev jeklene varnostne ograje (JVO). Tu je tudi definirano, da je steber cestne razsvetljave razvrščen v nevarne ovire tipa B, razen če je s preizkusi trkov dosežena varnost po standardu SIST EN40 in SIST EN 12767. Ne glede na predpisane pogoje pa postavitev JVO ni potrebna ob cesti, ob kateri se nahaja nevarna ovira (npr. steber CR) in potekajo pločnik in/ali kolesarska steza, ki je od vozišča ločena z robnikom in so vsi elementi prečnega profila ceste in površin za pešce skladni z določili pravilnika o projektiranju cest.

V našem primeru se tako postavi klasične jeklene stebre, saj se bodo nahajajo za pločnikom, razen v profilu P1 se postavi pasivno varen steber, saj je med cesto in stebrom predvidena le bankina.

Ozemljitve

Ker pokončni kovinski stebri pomenijo odlične lovilce za praznitve nabitih oblakov – strele, moramo ozemljitveni sistem dimenzionirati po kriteriju zaščite pred delovanjem strele.

Zaščita obstoječih podzemnih NN vodov

Na območju predvidene rekonstrukcije ceste je zgrajeno NN omrežje v podzemni izvedbi (pretežno so kabli položeni prosto v zemljo, delno pa so tudi uvlečeni v cevi kabelske kanalizacije).

Pred začetkom izvajanja gradbenih del je potrebno na predvideni trasi ceste zakoličiti in označiti vse obstoječe nizkonapetostne (NN) ter ostale komunalne vode. Zagotoviti je potrebno strokovni nadzor upravljalca EE omrežja pri izvedbi gradbenihe del. Vsa dela za zaščito obstoječih EE vodov je potrebno naročiti pri Elektro Celje d.d.

Na mestu, kjer obstoječi NN vod poteka v trasi rekonstrukcije ceste, se izvede pazljivi strojni in ročni izkop obstoječega kabla. Na dnu kabelskega rova se izvede posteljica iz suhega betona, nanjo se položi ustrezno število vzdolžno prerezanih zaščitnih PVC cevi Ø160 mm v katere uvlečemo odkrite kable. Prerezane cevi se nato ovijejo s tekstilnim filcem ter obbetonirajo 10 cm nad zgornjim robom.

3.11.2. Vodovod

Na območju predvidenega gradbenega posega poteka obstoječe vodovodno omrežje. Potek obstoječega vodovoda je delno prikazan v grafičnih prilogah, upravljavec nima natančne podatke o poteku celotnega vodovodnega omrežja na območju gradnje. Pred začetkom gradbenih del je potrebno pri upravljavcu pridobiti podatke o poteku vodovoda s pogoji za izvedbo del.

V primerih, ko vodovod poteka pod kanalizacijo, mora biti vodovodna cev vgrajena v zaščitno cev, ustji zaščitne cevi morata biti odmaknjeni od zunanje stene cevi kanalizacije najmanj 3 m. V primeru vgradnje drenažne cevi je lahko vodovod odmaknjen od zunanje cevi kanalizacije 0,8 m na vsako stran. V izjemnih primerih v dogovoru z upravljavcem je lahko kanalizacija zaščitena s PVC folijo ali glinenim nabojem. Vertikalni odmik ne sme biti manjši od 0,4 m.

V primeru, ko vodovod poteka nad kanalizacijo, na vodoprepustnem zemljišču, mora biti vodovod vgrajen v zaščitni cevi, ustji cevi pa odmaknjeni od zunanje stene kanalizacije najmanj 2 m. Vertikalni odmik ne sme biti manjši od 0,4 m.

Horizontalni odmiki su v posebnih primerih in v soglasju z upravljavci posameznih komunalnih vodov lahko tudi drugačni, vendar ne manjši, kot jih določa SIST EN 805 in sicer:

- Horizontalni odmiki od podzemnih temeljev in podobnih naprav ne sme biti manjši od 0,4 m
- Horizontalni odmiki od obstoječih podzemnih napeljav ne sme biti manjši od 0,4 m

- V izjemnih primerih, ko je gostota podzemnih napeljav velika, odmiki ne smejo biti manjši od 0,2 m, v tem primeru je potrebno med izkopom zagotoviti stabilnost prisotnih naprav in podzemnih napeljav

Prejeti projektni pogoji se upoštevajo v največji možni meri. Natančnih podatkov o poteku celotnega vodovodnega omrežja ni možno pridobiti ter je potrebno natančno lego voda določiti na terenu po navodilih upravljavca. Gradbena dela v bližini obstoječega vodovoda je potrebno izvajati z lahko gradbeno mehanizacijo. V primeru poškodb je povzročitelj škode dolžan pri upravljavcu naročiti popravili in poravnati stroške nastale poškodbe in stroške odtečene vode.

3.11.3. Fekalna kanalizacija

Na trasi predvidene rekonstrukcije regionalne ceste se v bližnji prihodnosti predvideva gradnja javne kanalizacije v skladu s projektom *Fekalna kanalizacija in rastlinska čistilna naprava Loka (500 PE), št. projekta 201702/051-T, maj 2018*.

Pri križanju kanalizacije z drugimi podzemnimi vodi kanalizacija poteka horizontalno in brez vertikalnih lomov. Križanja morajo potekati pravokotno, izjemoma lahko znaša kot prečkanja osi kanalizacije in drugega podzemnega voda največ 45º.

Potek predvidene fekalne kanalizacije in križanja z predvidenimi in obstoječi komunalnimi vodi so prikazani v zbirniku komunalnih vodov. Trasa predvidenih vodov se prilagaja obstoječim razmeram na terenu ter ni možno zagotoviti predpisanega kota prečkanja na celotni trasi predvidene fekalne kanalizacije.

Praviloma kanalizacija poteka pod drugimi komunalnimi vodi, obvezno to velja za vodovodno napeljavo. Pri gradnji se morajo drugi vodi prilagajati kanalizaciji.

3.12. Prometna oprema in signalizacija

Obravnavani odsek ceste poteka znotraj naselja. Promet je urejen dvosmerno.

<u>Vertikalna signalizacija:</u>

Namestitev prometnih znakov je razvidna iz situacij prometne ureditve. Ohrani se nekaj obstoječih prometnih znakov, za katere je ob izvedbi potrebno veretit odboljen in kromatične lastnosti. Ustrezati morajo določilom 3.odstavka 11.člena Pravilnika o o prometni signalizaciji in prometni opremi na cestah.

Predvideni so tudi novi prometni znaki. Ob cestnih v območju naselja, kjer je predvidena hitrost vožnje enamka ali manjša od 50 km/h, zadoščajo dimenzije prometnih znakov razreda 2. Vendar se pri prometnih znakih na državnih cestah iz prometnovarnostnih razlogov velikostni razred 2 lahko nadomesti z velikostnim razredom 3

(Pravilnikom o prometni signalizaciji in prometni opremi na cestah), kar DRSI povsod tudi izvaja. Na obravnavanem odseku regionalne ceste se predvidi velikostni razred 3.

	Razred 3	Razred 2
trikotnik	90 cm	60 cm
krog	60 cm	40 cm
kvadrat, pravokotnik	60(/90) cm	40 cm

Svetlobna odbojnost površine predvidenih prometnih znakov je v splošnem razreda RA2. Izjema so nekateri prometni znaki za nevarnost – npr. 1116 »Otroci na vozišču« in nekateri prometni znaki za obveznosti - npr. 2429 »Otroci na vozišču«; 2430 do 2432 »Prehod za kolesarje/pešce/pešce in kolesarje«, za katere je potrebno uporabiti razred RA3.

Prometni znaki na istem nosilcu morajo imeti enake svetlobno odbojne lastnosti.

Barva ozadja prometnih znakov je siva brez sijaja. Za izdelavo podloge znakov se uporabi aluminijeva pločevina. Znaki so izdelani z ojačanim robom. Za nosilne cevi, ogrodja in objemke se uporabi vroče cinkano, antikorozivno zaščiteno jeklo.
Stebriči za prometne znake morajo biti iz vroče cinkane jeklene cevi preseka 64 mm.

Na znakih za vodenje prometa se uporabi višino pisave 140 mm. Na dopolnilnih tablah se uporabi višino črk 70 mm.

Horizontalna signalizacija

Od označb na prometnih površinah so predvidene sledeče označbe:

- ločilna črta (5121), širina 12 cm
- robna črta (5122) širina 12 cm
- neprekinjena široka prečna črta (5211)
- prehod za pešce (5231)
- avtobusno postajališče (5333;5507)
- otroci na vozišču (5606)

Talne označbe so predvidene iz debeloslojnih materialov (BUS postajališča, prečne označbe in prehodi z apešce) ter v enokomponentni beli in rumeni barvi.

Minimalne vrednosti karakteristik novih označb na prometnih površinah

Prometna obremenitev ceste	Avtoceste in hitre ceste	Druge ceste

Lastnosti označb na vozišču	Barva	minimalna vrednost		minimalna vrednost	
		(mcd/luxm^2)	razred	(mcd/luxm^2)	razred
Koeficient odbojne svetlosti (R_L) – nočna vidnost v suhih razmerah	BELA	≥ 300	R5	≥ 200	R4
	RUMENA	≥ 200	R4	≥ 200	R4
Koeficient odbojne svetlosti (R_w) – nočna vidnost v mokrih razmerah*	BELA	≥ 50	RW3	≥ 50	RW3
	RUMENA	≥ 50	RW3	≥ 50	RW3
Koeficient odbojne svetlosti (Q_d) – dnevna vidnost v suhih razmerah	BELA	≥ 160	Q4	≥ 160	Q4
	RUMENA	≥ 100	Q2	≥ 100	Q2
Drsnost (SRT)	BELA	≥ 45	S1	≥ 45	S1
	RUMENA	≥ 45	S1	≥ 45	S1
Faktor svetlosti (β)	BELA	≥ 0,40	B3	≥ 0,40	B3

* Koeficient odbojne svetlosti – nočna vidnost v mokrih razmerah se zahteva samo za označbe tipa II skladno s standardom SIST EN 1436.

Prometna oprema

Od prometne opreme se predvidi varnostna ograja za pešce višine minimalno 1.2 m. Nameščena je na robnih vencih konstrukcij oziroma na območjih visokih nasipov. Predvidena je lesena varnostna ograja z vertikalnimi prečkami.

Slika 1 Lesena varovalna ograja z vertikalnimi prečkami

Za zagotovitev zadostne preglednosti je na več mestih predvidena tudi namestitev cestnih ogledal (11401), ki bodo zagotovila varen promet ob zmanjšanem preglednem polju. Namestijo se protirosna ogledala s konveksno odsevno površino dimenzij 80x60 cm.

Tabela prometnih znakov je razvidna iz grafičnih prilog.

3.13. Ukrepi za umirjanje prometa

Obravnavani odsek ceste poteka znotraj naselja. Promet je urejen dvosmerno.

Pri preverjanju polja preglednosti prehodov za pešce in voznike je ugotovljeno, da šolski prehod v km 2.2+23.80, ki se nahaja na šolski poti nima zagotovljene ustrezne preglednosti. Iz tega razloga je predvidena ureditev prehoda na grbini trapezne oblike ter vzpostavitev območja umirjenega prometa. Hitrost vožnje se omeji na 30 km/h od km 2.0+65.00 do km 2.4+07.00 oz. 2.4+25.00. Predvidi se postavitev prometnega znaka območje umirjenega predmeta - cona 30 (2421). Za zagotavljanje večje prometne varnosti območja umirjenega prometa se predvidi tudi namestitev prikazovalnikov hitrosti »Vi vozite« iz obeh smeri.
V km 2.230 se predvidi bič z utripalcem in dodatno svetilko ter znakom 2431 (prehod na šolski poti).

3.14. Taktilni vodilni sistem

Skladno z veljavno zakonodajo so v dokumentaciji predvideni ukrepi za zagotavljanje dostopnosti za slepe in slabovidne, ki temelji na taktilnem kontrastu. Taktilne oznake so predvidene v območju križišč oziroma prehodov za pešce in sicer za vodenje čez cesto ter na območju avtobusnih postajališč, kjer je označeno vstopno mesto na avtobus.

Za taktilne plošče so uporabljene betonske plošče s čepasto strukturo in rebrasto strukturo. Čepasta struktura je uporabljena na mestih, kjer sta potrebni večja pozornost in pazljivost. Rebraste plošče pa so namenjene nakazovanju smeri, torej vodijo in usmerjajo

Taktilne oznake so postavljene po principu, da se slepi in slabovidni v prvi vrsti orientirajo ob zgradbah, ograjah in robnikih. V območjih prehodov preko voznih površin je predviden začetek vodenja s čepastimi oznakami. Preko vozne površine je smer nakazana iz materialov za debeloslojne označbe, do čepastih oznak na nasprotni strani od koder se pot varno nadaljuje na pločniku.

3.15. Ukrepi za odpravo arhitektonskih ovir

Območje površin namenjenih pešcem mora zagotavljati varno uporabo vsem, tudi funkcionalno oviranim osebam. V ta namen se na območju prehodov preko voznih površin predvidi ponižanje robnikov. V območju prehodov za pešce je predvideno ponižanje robnika na celotni širini prehoda.
Kjer je to mogoče, se klančino oblikuje v nagibu 6%. Maksimalni nagib klančine ne sme presegati 12%. Klančina se priključi neposredno na niveleto roba ceste.

V prosti gibalni površini območja pločnikov ni dopustno postavljati nobene ovire.

3.16. Krajinska arhitektura

Opis krajinskoarhitekturnih ureditev vzdolž trase je podana po vsebinskih sklopih:

- zasaditev ob trasi ceste
- oblikovanje reliefa, opornih in podpornih zidov

Zasaditev ob trasi ceste

Oblikovanje zasaditve izhaja iz danih značilnosti prostora, značaja posameznih zaključenih celot in funkcije obcestnega prostora.

Zaradi utesnjenosti samega območja obdelave glavnino zasaditev predstavljajo vzpenjalke, ki se zasadijo bodisi v korita na vrh podpornih zidov ali pod oporne zidove in rasejo navzdol ali navzgor po njih. Kjer je prostora več, se z namenom zakrivanja podpornih zidov zasadijo tudi grmovnice in pokrovne grmovnice. Kjer se zaradi širitve ceste odstrani obstoječe žive meje, se te nadomestijo. Kjer gradbeni poseg to dopušča, se obstoječo vegetacijo ohrani v čim večjem obsegu.

Pri zasaditvah so upoštevani varnostni odmiki od cest in infrastrukturnih vodov, ohranja se preglednost vozišča. Minimalni varnostni odmik od ceste je 4 m pri drevesih in 3 m pri grmovnicah. Kjer ob cestišču ni postavljene jeklene varnostne ograje, je minimalni varnostni odmik dreves od cestišča 10 m. Odmiki od vseh podzemnih komunalnih vodov so 3 m pri drevesih in 1 m pri grmovnicah. Zasaditev ne sega v drenažne jarke.

Oblikovanje reliefa, opornih in podpornih zidov

Na južno stran ceste se na mestih, kjer se kontinuiranost stanovanjske pozidave pretrga, ohranja odprtost pogledov na obsavsko krajino. Zemeljski posegi in oblikovane brežine se prilagajajo naravnemu terenu, funkcijam cestnih objektov in rabi površin, povsod na stikih z raščenim terenom se zagotavlja zvezne prehode v naraven teren. Prehodi brežin nasipov in jarkov v obstoječi relief se oblikujejo z doslednim vertikalnim zaokroževanjem konkavne in konveksne krivine brežin.

Skladno s kulturnovarstvenimi pogoji so oporni zidovi načrtovani v videzu kamnite zložbe, vidni del zedu je obložen s klesanimi kamni avtohtonega izvora, velikosti do 30 cm in pravokotnih oblik, zloženimi v horizontalne linije. Podporni zidovi pod cesto so betonski oz. kamnite zložbe.

Vzpenjalke na opornih zidovih se sadijo v predfabricirano betonsko korito višine 50 cm in širine pribl. 80 cm, je pritrjeno na krono zidu. Širina korita se prilagodi dejanski širini krone zidu. Vzpenjalke se usmerijo na zid pod koritom. Za ozelenitev podpornih zidov se vzpenjalke posadijo ob vznožje zidu z odmikom 30 cm od roba zidu in z oporno palico usmerijo na zid nad njimi. Vzpenjalke se sadijo v eni vrsti v skupinah po 5 rastlin z medsebojnim odmikom 1.5 m. Med skupinami je 6 m razmika.

Manjše in srednje velike grmovnice se ob vznožje podpornih zidov sadijo z odmikom 1,0 m, večje pa z odmikom najmanj 1,5 m. Medsebojni odmiki med posameznimi grmovnicami so razvidni iz zasaditvenih situacij. Konstrukcije so prikazane in obdelane v sklopu načrta konstrukcij.

4. POGOJI IZVEDBE

Pred pričetkom del je potrebno zavarovati gradbišče in izvesti zakoličbo obstoječih komunalnih vodov na tangiranem območju. Zakoličbo je potrebno izvesti v prisotnosti upravljalcev posameznih vodov. V ožjem območju približevanja komunalnim vodom je potrebna označitev in povečana pazljivost pri izvajanju del.

Pri izvedbi je potrebno upoštevati vsa določila veljavnih predpisov o varstvu pri delu, zavarovati obstoječe objekte, komunikacije in naprave ter zagotoviti redno vzdrževanje dostopnih javnih poti.
Predlagamo, da pri načrtovanju in izvedbi ukrepov za dvoživke ves čas sodeluje strokovnjak za dvoživke. Tudi med gradnjo je pri izvedbi ukrepov potrebno sodelovanje strokovnjaka za dvoživke. Ta mora ves čas sodelovati z izvajalcem del in ga opozarjati na morebitne tehnične podrobnosti gradnje, ki sicer niso problematične s stališča gradbene stroke, so pa pomembne za učinkovitost ukrepov zaradi ekoloških in bioloških zahtev dvoživk pri selitvah.
Priporočamo, da projekt izvedenih del (PID) oz. zaključna dokumentacija izgradnje ukrepov vsebuje tudi načrt rednega vzdrževanja ukrepov za dvoživke in načrt monitoringa učinkovitosti izvedenih ukrepov, ki naj jih pripravi strokovnjak za dvoživke v sodelovanju s projektantom.

4.1. Cesta

Preddela obsegajo zakoličbo mejnih točk, zavarovanje gradbišča v času gradnje, zaseke in rušenja asfalta, rušenja in demontaže obstoječih konstrukcij, demontažo prometnih znakov in varnostnih ograj, čiščenje terena, posek grmičevja in dreves ter druga manjša predhodna dela.

Vsa predvidena zemeljska dela je potrebno izvršiti po projektiranih prečnih profilih, naklonih in do globin predvidenih po projektu. Pri izvedbi je potrebno upoštevati vsa določila veljavnih predpisov o varstvu pri delu, zavarovati obstoječe objekte, komunikacije in naprave ter zagotoviti redno vzdrževanje dostopnih javnih poti.
Izkope v bližini obstoječih komunalnih vodov se izvaja ročno in v prisotnosti upravljavcev posameznega voda.

Zemeljska dela na obravnavnem odseku obsegajo izkope humusne plasti na območju zelenic in nižjih vkopnih oz. nasipnih brežin v debelini cca 20-25 cm ter izkope in nasipe zemeljskega materiala. Izkopi raščenih tal bodo predvidoma potekali v vezljivi in nevezljivi zrnati zemljini – 3.kategorija, v mehki kamnini – 4.kategorija in trdi kamnini 5 izkopna kategorija.
Izkopano plodno zemljino in zemeljski material se deponira in uporabi za vgrajevanje plodne zemljine oziroma za vgradnjo v nasipe. Geološke preiskave ocenjujejo da bo večji del izkopanega materiala (60-70%) primeren za ponovno vgradnjo v nasipe pod cono zmrzovanja oziroma za manj zahtevne izravnave terena. Preperelo cestno podlago se ne vgrajuje v nasipe.

Morebitni odpadni material je potrebno odpeljati v pooblaščene deponije izven varovanih in ekološko pomembnih območij. Začasne deponije se lahko uredi tudi ob trasi s predhodnim privoljenjem lastnikov tangiranih parcel, upravnega organa ter nadzora.
Pri izvedbi vkopov za nove objekte je potrebno poskrbeti za zavarovanje začasnih izkopov glede na dejansko sestavo tal ter izvajati kampadne izkope. Pri gradnji visokih vkopov v pobočje bo potrebno uporabiti fazni izkop in varovanje z brizganim betonom in vgradnjo pasivnih sider.

Nasipe se izvede iz kamnitega materiala. Brežine nasipov se izvede v naklonu 1:2 do največ 1:1,5. Če takega naklona ni možno izvesti, npr. zaradi prostorskih omejitev, se naj predvidi varovanje s podporno konstrukcijo.
Pri gradnji nasipov je pomembno, da se material vgrajuje v slojih po največ 0,5 m in sproti utrjuje in valja.

Upoštevajo naj se veljavni predpisi za gradnjo cest (PTP zelene knjige, TSC), tako da bo na planumu vsake nasipne plasti dosežena predpisana zgoščenost in nosilnost (plasti nad 2,0 m pod planumom posteljice, 92 % po Proctorju; plasti od 2,0 do 0,5 m pod planumom posteljice 95 % po Proctorju, Ev2 = 60 MPa, planum posteljice 98 % po Proctorju, Ev2 = 80 MPa). Brežina nasipa se naj po izgradnji humusira in zatravi. V primeru, da se bo v temeljnih tleh, na območju razširitev nasipa, nahajalo umetno nasutje, bo nosilnost praviloma večja.

Na raščena, glinasto meljna temeljna tla se po navodilih geomehanika pred izvedbo nasipa vgradi ločilni geosintetik, v odvisnosti od vrste uporabljenega nasipnega materiala.
Trajni vkopi v cestno podlago plasti z ugodnim vpadom so lahko do višine cca. 2,5 m izdelani v naklonu do 1:1. Zaradi dokaj hitrega preperevanja podlage sicer predlagamo KB oblogo takih brežin.
Začasni vkopi v preperele ali trdne C,P plasti se lahko izvedejo v naklonu do 56° do 72° do višine 3-4 m. Pri deluvialnem pokrovu ali nanosih proda je potrebno take vkope dodatno začasno varovati z odstranitvijo takega materiala oziroma še boljše z vgradnjo brizganega betona in pasivnih sider v računsko določenem razporedu in dolžinah sider.

Vkopi v peščen prod, deluvialno preperino so lahko izvedeni v naklonu do 27°, v primeru bolj strmih naklonov naj se izdelajo podporne ali oporne konstrukcije ali pa rolirana brežina v naklonu do 1:1.

Umetni nasipi iz kamnitega materiala se lahko izdelajo v maksimalnem naklonu do 2:3.

Pri vseh objektih se predvidi zaledna drenaža ter meteorna kanalizacija zaradi močnejših dotokov meteorne vode iz pobočja in manjših zalednih grap. Za odvodnjavanje spodnjega ustroja na vkopanih predelih je predvideno vzdolžno dreniranje. Vgradi se gibljive drenažne cevi preseka 10 cm Položene so na betonsko posteljico kvalitete C12/15. Cev se do 20 cm nad temenom zasuje s filterskim zasipom.

Na območjih pojavljanja razpok na desni strani vozišča se material izkoplje in nadomesti s kamnitim materialom oziroma s kvalitetno vgrajenim materialom po plasteh. Korigira se tudi naklon nasipnih brežin, opcijska je izvedba kamnitih oblog brežine v naklonu 2:3 do 1:1 nižje višine. V primeru raščenih drobnozrnatih tal pod VK naj se vgradi ločilni geosintetik razreda S1.

Pri poglabljanju nivelete vozišča pri gasilskem domu Loka pri Zidanem Mostu je potrebno dela izvajati kampadno, predvidi naj se tudi podbetoniranje temeljev in pazljivi izkop.

Glede na korekcijo nivelete ceste je potrebno na večjem delu ceste izdelati novo voziščno konstrukcijo. Ustroj cestišča regionalne ceste bo zaključen z nosilno plastjo bituminiziranega drobljenca AC 22 base B50/70, A4 debeline 7 cm in zaporno plastjo bitumenskega betona AC 11 surf B50/70 A4 Z3 debeline 4 cm.
Na pločniku se izvede AC8 surf B50/70, A5 v debelini 5 cm.

Taktilne betonske plošče se polagajo v pesek 0/4 debeline 5 cm na dobro utrjeno tamponsko podlago ali na mestih večje obremenitve v mikroarmiran podložni beton debeline 10 cm. Stiki med taktilnimi ploščami se zatesnijo s trajno elastično zmesjo, stiki med betonskimi ploščami in asfaltno površino se zatesnijo s bitumenskim trakom.

Plošče se vgradi tako, da je osnovna površina plošče poravnana z okoliškim tlakom, tako da je zagotovljen odtok padavinske vode. Čepki oz. rebra so dvignjeni nad okoliško površino.
Finalna obdelava tlakov mora zagotavljati ustrezno protizdrsnost, ki je primerna za javne zunanje površine.

Bankino se izvede s tamponskim materijalom in utrditvijo v prečnem sklonu minimalno 4%.

Predvidene zelenice se humusira v debelini do 15 cm in zatravi s travnim semenom. Predvidene zasaditve so opisane v 10 Načrt krajinske arhitekture.
Koritnico v širini 50 cm se izvede v naklonu 10% proti robu vozišča. Dvignjen robnik dimenzij 15/25/100 cm se položi na posteljico iz betona C 16/20.

Kjer so predvidene poglobitve robnikov za potrebe prehodov pešcev ali uvozov se robnike poglobi na višino vozišča. Prehodi se izvedejo na dolžini minimalno 2 m. Kjer to ni možno, se rampa lahko izvede v večjem nagibu oziroma do maksimalnega nagiba 12%.
Oblika in barva znakov je določena na podlagi pravilnikov in standardov. Lokacija znakov je določena v situaciji prometne ureditve.

Rob prometnega znaka nameščenega v območju zelenice oziroma bankine ob pločniku v se namesti na višino 2.25 m nad voziščem. Višina postavitve prometnih znakov v območju bankine znaša 1.5 m. Horizontalni odmik

roba prometnega znaka od roba mora znašati minimalno 0.75 m. Na cestah v naselju, če je cesta omejena z robniki in brez površin za pešce in kolesarje, je minimalni horizontalni odmik od roba znaka 0.30 m oziroma 0.75 m, hkrati pa ne sme presegati 2.50 m. Kjer je možno, se prometne znake namesti na steber ceste razsvetljave.
Višine znakov, kjer ni pločnika, vendar lahko pričakujemo promet pešcev npr.na priključkih na glavno smer, smo predvideli na višini 2.25 m. Ravno tako so vsa cestna ogledala nameščena na višino 2.25 m, tudi če so nameščena v bankini ob vozišču.

Temelji za prometne znake so iz cementnega betona C12/15 preseka 30 cm in globine 80 cm.

Talne označbe za obeležbo avtobusnega postajališča, prečnih označb na vozišču in prehode za pešce se izvedejo z debeloslojnimi materiali. Ostale talne označbe so iz enokomponentne barve. Debelina nanosa suhe plasti mora znašati 250 mikrometrov, zaradi boljše vidljivosti v nočnem času se izvede tudi posip s steklenimi kroglicami in sicer 250 g/m2.

Za slepe in slabovidne udeležence v prometu se na prehodih za pešce širših od 7,0 m predvidi vodilne oznake čez vozišče in sicer s hladno brizgano plastiko certificirane v skladu z EN standardi (kot npr. Helios Signodur Structure) za nanos 3 x 3 cm / 3 cm vodilnih linij.

Ograja za pešce mora biti višine minimalno 1.2 m nad utrjeno površinoin izvedena z vertikalnimi prečkam (skladna s s 3. odstavkom 76. člena Pravilnika o prometni signalizaciji in prometni opremi na cestah).
Nosilni stebriči se preko jeklene plošče dim 250x250 mm vgrajujejo v konstrukcijo oziroma temelj iz cementnega betona.

4.2. Meteorna kanalizacija

Pred pričetkom del je potrebno zavarovati gradbišče in izvesti zakoličbo obstoječih komunalnih vodov na tangiranem območju. Zakoličbo je potrebno izvesti v prisotnosti upravljavcev posameznih vodov. Pri izvedbi je potrebno upoštevati vsa določila veljavnih predpisov o varstvu pri delu, zavarovati obstoječe objekte, komunikacije in naprave ter zagotoviti redno vzdrževanje dostopnih javnih poti.
Pri izkopih je upoštevati stabilni naklon brežin, ki ga dokončno določi geomehanik z nadzorom.
Po izvedenih zemeljskih delih je dno jarka splanirati s točnostjo +/- 3 cm. Širina izkopanega dna jarka naj bo vsaj 50 cm večja od profila kanala.
Cevi se polaga na posteljico iz drobljenca 0-32 mm, debeline 10 cm. Obsip cevi do 30 cm nad temenom cevi se izvaja ročno v plasteh po 20 cm z drobljencem 0/16 mm. Zasip in posteljico se dobro komprimira do 90% zbitosti po standardnem Proktorjevem postopku. Preostali zasip jarka v vozišču se izvede zmrzlinsko odpornega materiala. Po končani gradnji cevovodov se vzpostavi zgornji ustroj ceste.

Kanalizacija se izvede iz GRP cevi SN 10000 N/m2 v vodotesni izvedbi. V primeru nadkritija manjšega od 50 cm je potrebno cev obetonirati. Predvideni so armirano poliestrski revizijski jaški ustreznega premera glede na globino kanala, oziroma glede na število priključkov. Jašek se zaključi z armiranobetonsko ploščo in vencem C25/30 ter namestitvijo litoželeznega pokrova premera 600 mm ustrezne nosilnosti. Na voznih površinah se vgradi pokrove nosilnosti 400 kN, v zelenicah zadošča nosilnost 125 kN.
Požiralniki s peskolovi so tipski iz armirano poliestrskih cevi v vodotesni izvedbi premera 500 mm. Vtok v požiralnike se vrši preko robnih rešetk ali ukrivljenih in ravnih rešetk, nosilnega razreda glede na lego (D400 kN na voznih površinah in C125 kN na ostalih površinah). Priključki požiralnikov na meteorne kanale se izvede preko nastavka na glavni cevi pod kotom 45 stopinj ali direktno na revizijski jašek.

Za odvodnjavanje koritnice in mulde se uporabi vtočni jašek s peskolovom iz betonske cevi. Premer jaška je odvisen od globine. Jašek se zaključi z armiranobetonsko ploščo in vencem C 25/30 ter namestitvijo litoželeznega pokrova okrogle oblike, premera 600 mm nosilnosti 150 kN.

Višine obstoječih jaškov in pokrovov bo potrebno prilagoditi predvidenim niveletam. Prilagoditev se izvede z novim robnim vencem pri znižanju jaškov oziroma dvig obstoječih jaškov se izvede z nadvišanjem robnega venca iz armiranega betona C 25/30. Uporabi se armaturo razreda S500. Stik med starim in novim betonom se očisti, odpraši in premaže s premaznim sredstvom za povečevanje sprijemljivosti (npr. Kemacryl) ter izvede vodotesno (npr. SikaSwell S2). Sidra se vgradi v izvrtane in odprašene luknje zapolnjene z dvokomponentnim lepilom (npr. Donipox). V primeru, da se med rušitvenimi delu ugotovi, da je obstoječa konstrukcija jaška v slabem stanju, se v okviru nadzora predvidi ustrezno rešitev. Obnovljeni kanalski pokrovi, ki so locirani v območju vozišča imajo razred nosilnosti 400 kN. V kolikor so revizijski jaški locirani v zelenici se uporabi pokrov nosilnosti 125 kN.

4.3. Ukrepi za dvoživke

V sklopu rekonstrukcije ceste so načrtovani trajni ukrepi za dvoživke, ki preprečujejo dostop živalim na cestišče ter jim omogočajo varno selitev pod cesto.
Predvidena je vgradnja betonskih ograj za dvoživke, ki dvoživkam preprečujejo dostop na cestišče ter jih hkrati usmerjajo v predvidene podhode za dvoživke. Ograja za vodenje dvoživk je sestavljena iz montažnih elementov L profila ali »C« profila (C se priporoča). Dolžina elementa ograje je predvidena minimalno 2,5 m do maksimalno 5 m. Višina notranje stene elementa ograje (med pohodno površino in strehico) znaša minimalno 40 cm. Rob ograje mora biti zaključen s t. i. »strehico« širine minimalno 5 cm (ki preprečuje dvoživkam, da bi preplezale ograjo). Elemente ob bankini ceste se postavi na podložni beton C12/15 odporen na zmrzal in sol. Elementi ograje so izdelani iz betona C35/45 in so med seboj spojeni s sidri, ki se pritrdijo na hrbtno stran. Ograjni elementi naj bodo po pohodni površini in notranji steni v celoti oz. najmanj do višine 20 cm obdelani s pranim

betonom (ne gladki). Fuge med montažnimi elementi so zapolnjene s trajno elastično maso. Predvidena je betonska ograja po detajlu. Ograja za dvoživke se zaključi z betonskim U–zaključkom premera 1,0 m, ki preprečuje dostop na cestišče. U-zaključek ima ustrezno »strehico v širini najmanj 5 cm. Ob ograji na območju ob bankini se izvede 30 cm utrjen pohodni pas za dvoživke iz tamponskega drobljenca v debelini 15 cm. Teren pred ograjnim elementom se poravna. Pohodna površina ograjnega elementa (pred steno) mora ostati čista.

Na odsekih kjer je predvidena podporna konstrukcija oz. kamnita zložba, se dvoživke ob konstrukciji usmerja preko oblikovane poglobitve dimenzij 0,5 x 0,5 m. Na venec konstrukcije se pritrdi previsna strešica iz pocinkane pločevine dimenzij 0,15 x 0,2 m, ki preprečuje dvoživkam, da bi preplezale ograjo.
Dvoživke ob konstruciji se usmerja do vhoda v podhod. Pod utrjeno plastjo peska se vgradi drenažno kanalizacijska cev , ki odvaja padavinsko vodo v meteorno kanalizacijo. Meteorna voda iz zaledja se preko vgrajenih muld v podhodu usmeri v vtočni jašek. V vtočnem jašku je predvidena namestitev mreže (t.i. Enkamat mreža, ki se ovije na enostavno kovinsko konstrukcijo), ki bo omogočala, da žival sama spleza iz jaška v primeru da pade vanj.
Predvideni so betonski podhodi za dvoživke v obliki U ali omega , ki omogočajo varno prehajanje dvoživk pod cesto. Svetla višina betonskega podhoda iznaša 0,65 m in svetla širina 1,0 m (betonski element dimezij L x BW x HW= 2,00 x 1,00 x 0,8 m). V podhodu se vgradi 15 cm humusa ter na nekaterih omočjih tudi betonsko muldo širino 0,5 m. Predvideni so podhodi iz betona C35/45 odpornega proti zmrzovanju/odtajanju in soli. Primerni so za razred obremenitve E 600kN. Montaža elementov poteka brez predhodnega betoniranja na izravnano in primerno utrjeno podlago. Elementi so izdelani na veho in utor. Vmesni prostor se po montaži zalije z malto visoke trdnosti.
Na cestnih priključkih je predvidena vgradnja rešetk za dvoživke pravokotno na cestni priključek, ki onemogočajo prehod dvoživkam na vozišče. Dvoživke padejo skozi rešetko v kanaleto ter v njej nadaljujejo pot v smeri podhoda za dvoživke. Rešetka omogoča nemoteno vožnjo motornim vozilom.

Predvidena dela za rekonstrukcijo ceste je potrebno izvajati izven aktivne sezone dvoživk v pozni jeseni in pozimi (od 1. oktobra do 31. januarja). V času gradnje je potrebno obstoječe korito med profili P20 in P21 zavarovati z gradbiščno ograjo. Poseganje z gradbeno mehanizacijo v ožjem območju korita ni dovoljeno.

<u>BETONSKI PODHOD ZA DVOŽIVKE 1A – MED PROFILI P57-P59</u>
Na severni strani ceste je predvidena konstrukcija 18 ob levi in desni strani kolovoza. Ob kroni konstrukcije se dvoživke usmerja proti levi in desni strani konstrukcije 18 do usmerjavalne ograje,ki se zaključi z navezavo na betonski podhod z povozno rešetko. Prehoda se združita v jašku višine 1,25 in širine 1,6 m pokritega z povozno rešetko. Za lažje premagovanje višinske razlike med izhodom iz rešetke in vhodom v podhod se izvedejo kamni v betonu v neporavnani izvedbi.

Dvoživke se za prehod na drugo stran ceste usmeri v betonski podhod 1A. Predviden je betonski podhod dolžine 13,5 m. Svetla višina podhoda znaša 0,65 m in širina 1,0 m. V podhod se vgradi 15 cm plast humus v širini 0,5 m. Zraven se predvidi betonsko muldo širine 0,5 m in globine 5 cm. Meteorno vodo se spelje preko požiralnika v meteorni kanal. V požiralniku se predvidi namestitev konstrukcije z mrežo (npr. Enkamat), ki bo omogočala, da žival sama spleza iz jaška v primeru da pade vanj.

Podhod se zaključi na JZ strani ceste pri obstoječem zidu.

Na obravnanem odseku je predvidena tudi izvedba treh betonskih podhodov za dvoživke pokritih s povozno rešetko. Dva podhoda sta predvidena ob levi (1.1 in 1.2) ter en podhod ob desni strani ceste (podhod 1.3).

- Podhod 1.1 dolžine 3,7 m
- Podhod 1.2 dolžine 3,2 m
- Podhod 1.3 dolžine 7,6 m

BETONSKI PODHOD ZA DVOŽIVKE 2B – MED PROFILI P63-P64

Na severni strani ceste je predvidena konstrukcija 19 ob levi in desni strani priključka. Ob kroni konstrukcije se dvoživke usmerja na levo stran do usmerjevalne ograje, ki se zaključi z navezavo na vhodni portal. Portal je pokrit z rešetko. Desna stran ograje se navezuje na podhod za dvoživke s povozno rešetko (2.1) , ki se potem naveže na vhodni portal pokrit z rešetko.

Iz vhodnega portala se dvoživke po betonskemu podhodu 2B pod cesto usmerja na južno stran ceste. Predviden je betonski podhod dolžine 13,0 m. Svetla višina podhoda znaša 0,65 m in širina 1,0 m. V podhod se vgradi 15 cm plast humusa v širini 0,5 m. Zraven se predvidi betonsko muldo širine 0,5 m in globine 5 cm. Meteorno vodo se spelje preko požiralnika v meteorni kanal. V požiralniku se predvidi namestitev mreže , ki bo omogočala, da žival sama spleza iz jaška v primeru da pade vanj.

Ob izhodu iz podhoda na južni strani se predvidijo usmerjevalne ograje ki dvoživkam preprečujejo dostop na cestišče.

Na obravnanem odseku je predvidena tudi izvedba dveh betonskih podhodov za dvoživke pokritih s povozno rešetko. En podhod je predviden ob levi (2.1) ter en prehod ob desni strani ceste (podhod 2.2).

- Podhod 2.1 dolžine 7,3 m
- Podhod 2.2 dolžine 4,9 m

BETONSKI PODHOD Z POVOZNO REŠETKO 3.1 – MED PROFILI P77-P79

Na severni strani ceste se iz leve smeri dvoživke preko usmerjevalnih ograj spelje v podhod 3.1 (kanaleto) z rešetko pod cesto. Dvoživke se vodi na drugo stran ceste in se jih usmerja z ograjami do potoka Rastovšca. Usmerjevalni elementi ograje se navezujejo na krilni zid prepusta z leve in desne strani. V prepustu je predvideno oblikovanje suhe police širine 20 cm ter višine 20 cm iz kamna v betonu.

- Podhod 3.1 dolžine 5,8 m

BETONSKI PODHOD ZA DVOŽIVKE 5C – MED PROFILI P79-P81

Na severni strani ceste se iz leve smeri dvoživke preko usmejravlnih ograj spelje v podhod 5C. Usmerjevalni elementi potekajo v enakem vzdolžnem naklonu kot je naklon bankine do odseka pokritega s pohodno rešetko. Pod pohodno rešetko se dvoživke pod naklonom 20% usmeri do vhoda v podhod 4. Predviden je betonski podhod dolžine 9,0 m. Svetla višina podhoda znaša 0,65 m. V podhod se vgradi 15 cm plast humus v širini 1,0 m. Podhod 5C prečka cesto ter se zaključi za bankino na južni strani ceste. Za izhodom levo in desno so predvideni usmerjevalni elementi, ki dvoživke usmerjajo do bližnjega odvodnika.
Na obravnavanem območju je ob levi strani ceste predviden betonski podohod s povozno rešetko.

- Podhod 4.1 dolžine 4,0 m

4.4. Kulturna dediščina

Predvidena rekonstrukcija poteka v bližini registrirane nepremične dediščine v območje kulturne krajine Loka pri Zidanem Mostu- Loško-Račiško polje (EŠD 22621), poteka ob spomeniku Loka pri Zidanem Mostu – Znamenje z nišo (EŠD 29623), ob stavbni dediščini Loka pri Zidanem Mostu –Domačija Lika pri Zidanem Mostu 41 (EŠD 29251) ter ob kapelici ob objektu Račica. Predvidena gradnja se izvaja tako, da se omenjeni objekti nepremične kulturne dediščine ohranijo.
Kapelica, ki je ob objektu Račica 8 (del kulturne dediščine) ni v območju posega odstranitve objekta na naslovu 10a.
Predvidena gradnja se bo izvajala na območju kulturne krajine, v kateri stoji objekt nadstrešnice za avtomobile, ki sicer ni objekt kulturne dediščine, vendar je treba v skladu ZVKDS preureditev nadstrešnice ob stavbi št. 286 izvesti z tradicionalnimi materiali. Dodatna podporna konstrukcija nadstreška je predvidena v leseni izvedbi. Dodatna podporna konstrukcija nadstreška je predvidena v leseni izvedbi. Preostali del konstrukcija nadstreška ohrani obstoječi videz in materiale (kritina).

Oporni zidovi so predvideni kamnite zložbe. Vidni deli so obloženi s klesanimi kamni avtohtonega izvora, velikosti do 30 cm in pravokotnih oblik, zloženimi v horizontalne linije. Predvideni so podporni AB L betonski zidovi in kamnite ozelenjeni s popenjavkami.
Kot nove zaščitna ograja je predvidena je lesena varnostna ograja z vertikalnimi prečkami.V bližini kulturne krajine ne sme prihajati do škodljivih vplivov predvidenih komunalnih vodov ter so prepovedane deponije viškov materiala.
Če se na območju gradnje naključno najde arheološka ostalina, mora najditelj poskrbeti, da ta ostane nepoškodovana ter na mestu in v položaju kot je bila odkrita ter o najdbi obvestiti ZVKDS. O začetku gradbenih del potrebno je obvestiti predstavnike ZVKDS, kako bi lahko v ustreznem času pripravili strokovni nadzor.

5. ZAKOLIČBENI ELABORAT ZA CESTO IN ODVODNJO

Tabela 14 Zakoličbeni podatki OSI

OS_1					
?ŠT TIP Z.?ŠT.E.		ZAČ_STAC	ZAČ_R	VZHOD ZAČ.TOČ. SEVER	ZAČ_SM_KOT
A		DOL?INA	KON_R	VZHOD KON.TOČ. SEVER	SPREM_KOTA
		KON_STAC		VZHOD PRE.TAN. SEVER	KON_SM_KOT
				VZHOD CEN.TOČ. SEVER	TANGENTA1
				VZHOD SRE.TOČ. SEVER	TANGENTA2
1 KROZNI_LOK	1	1.973.909	- 149.999.960	516581.537730 101529.297557	125d59'43"
		28.914.537	- 149.999.960	516606.419649 101514.656692	11d2'40"
		2.002.824		516593.270940 101520.774316	114d57'3"
				516669.695783 101650.657129	14.502
				516593.625638 101521.377119	14.502
2 KROZNI_LOK	2	2.002.824	109.999.977	516606.419649 101514.656692	114d57'3"
		42.211.279	109.999.977	516640.384153 101490.030553	21d59'12"
		2.045.035		516625.793828 101505.642581	136d56'15"
				516560.017149 101414.923032	21.369
				516624.586790 101503.977827	21.369
3 KROZNI_LOK	3	2.045.035	-58.844.883	516640.384153 101490.030553	136d56'15"
		15.830.748	-58.844.883	516652.609831 101480.048694	15d24'50"
		2.060.866		516645.821571 101484.212374	121d31'25"
				516683.376769 101530.209593	7.963
				516646.160814 101484.627876	7.963
4 KROZNI_LOK	4	2.060.866	-45.000.000	516652.609831 101480.048693	121d31'25"
		21.579.851	-45.000.000	516672.961997 101473.520073	27d28'35"
		2.082.445		516661.987857 101474.296540	94d2'50"
				516676.137998 101518.407856	11.002
				516662.392676 101475.558513	11.002
5 KROZNI_LOK	5	2.082.445	- 149.999.999	516672.961997 101473.520074	94d2'50"

		51.583.345	- 149.999.999	516724.028361 101478.711275	19d42'12"
		2.134.029		516698.945929 101471.681601	74d20'38"
				516683.548665 101623.146015	26.049
				516698.718880 101473.915106	26.049
6 KROZNI_LOK	6	2.134.029	75.250.000	516724.028361 101478.711275	74d20'38"
		36.843.986	75.250.000	516760.490672 101479.748613	28d3'12"
		2.170.873		516742.129942 101483.784476	102d23'49"
				516744.335675 101406.253180	18.799
				516742.195710 101481.472746	18.799
Celotna dol□žina osi:		196.964			
Krivinska karakteristika		(gradi/Km):	697.692		

Tabela 15 Zakoličbeni podatki prečni profili

Profil	Stacionaža	Vzhod	Sever	Smerni_kot
P1	2.0+0.000	516081.03	102004.99	174d36'9"
P2	2.0+20.000	516087.49	101986.21	150d59'16"
P3	2.0+40.000	516098.16	101969.3	146d52'42"
P4	2.0+60.000	516109.09	101952.55	147d10'23"
P5	2.0+80.000	516118.73	101935.05	157d32'23"
P6	2.1+0.000	516120.39	101915.43	167d12'4"
P7	2.1+20.000	516111.98	101897.38	154d49'46"
P8	2.1+40.000	516105.55	101878.48	167d33'43"
P9	2.1+60.000	516103.37	101858.64	178d4'49"
P10	2.1+80.000	516102.7	101838.65	178d4'49"
P11	2.2+0.000	516107.04	101819.57	145d8'36"
P12	2.2+20.000	516122.39	101806.94	123d1'19"
P13	2.2+40.000	516139.78	101797.09	116d4'37"
P14	2.2+60.000	516157.6	101788.03	118d40'58"
P15	2.2+80.000	516174.84	101777.89	121d56'49"
P16	2.3+0.000	516192.31	101768.17	116d13'0"
P17	2.3+20.000	516210.66	101760.25	110d29'10"
P18	2.3+40.000	516229.49	101753.5	109d38'17"
P19	2.3+60.000	516248.33	101746.78	109d38'17"
P20	2.3+80.000	516267.12	101739.94	110d41'38"
P21	2.4+0.000	516285.74	101732.62	112d13'18"
P22	2.4+20.000	516304.15	101724.82	113d44'58"
P23	2.4+40.000	516322.35	101716.52	115d16'39"
P24	2.4+60.000	516340.31	101707.74	116d48'19"

P25	2.4+80.000	516358.04	101698.48	118d20'0"
P26	2.5+0.000	516375.55	101688.81	119d7'12"
P27	2.5+20.000	516393.02	101679.08	119d7'12"
P28	2.5+40.000	516410.49	101669.34	119d7'12"
P29	2.5+60.000	516427.8	101659.32	121d32'25"
P30	2.5+80.000	516444.56	101648.41	124d33'21"
P31	2.6+0.000	516460.72	101636.64	127d34'17"
P32	2.6+20.000	516476.39	101624.21	128d34'47"
P33	2.6+40.000	516492.03	101611.74	128d34'47"
P34	2.6+60.000	516507.52	101599.09	132d26'59"
P35	2.6+80.000	516520.83	101584.21	143d54'32"
P36	2.7+0.000	516532.73	101568.16	138d53'49"
P37	2.7+20.000	516547.18	101554.37	128d23'31"
P38	2.7+40.000	516563.31	101542.54	125d59'43"
P39	2.7+60.000	516579.49	101530.79	125d59'43"
P40	2.7+80.000	516596.23	101519.88	119d19'27"
P41	2.8+0.000	516614.02	101510.75	119d24'15"
P42	2.8+20.000	516630.46	101499.41	129d49'18"
P43	2.8+40.000	516644.95	101485.64	130d45'56"
P44	2.8+60.000	516662.12	101475.65	108d8'39"
P45	2.8+80.000	516681.88	101473.16	90d38'12"
P46	2.9+0.000	516701.84	101474.27	82d59'50"
P47	2.9+20.000	516721.47	101478.02	75d21'28"
P48	2.9+40.000	516741.12	101481.43	87d33'0"
P49	2.9+60.000	516760.98	101479.64	102d23'49"
P50	2.9+80.000	516780.51	101475.35	102d23'49"
P51	3.0+0.000	516800.05	101471.05	102d23'49"
P52	3.0+20.000	516819.58	101466.76	102d23'49"
P53	3.0+40.000	516839.11	101462.45	103d12'16"
P54	3.0+60.000	516858.3	101456.84	109d21'15"
P55	3.0+80.000	516876.78	101449.22	115d30'15"
P56	3.1+0.000	516894.33	101439.66	121d22'45"
P57	3.1+20.000	516911.55	101429.47	119d51'4"
P58	3.1+40.000	516929.02	101419.74	118d35'24"
P59	3.1+60.000	516946.58	101410.17	118d35'24"
P60	3.1+80.000	516964.14	101400.6	118d35'24"
P61	3.2+0.000	516981.7	101391.03	118d35'24"
P62	3.2+20.000	516999.26	101381.46	118d35'24"
P63	3.2+40.000	517016.46	101371.27	123d26'30"
P64	3.2+60.000	517032.57	101359.43	129d10'16"
P65	3.2+80.000	517047.61	101346.25	129d13'50"
P66	3.3+0.000	517064.49	101335.61	115d13'47"
P67	3.3+20.000	517082.22	101326.41	122d53'49"
P68	3.3+40.000	517098.63	101314.98	125d25'18"
P69	3.3+60.000	517114.83	101303.26	126d20'18"

P70	3.3+80.000	517130.84	101291.27	127d52'56"
P71	3.4+0.000	517146.05	101278.29	133d5'28"
P72	3.4+20.000	517160.26	101264.21	135d7'9"
P73	3.4+40.000	517174.37	101250.04	135d7'9"
P74	3.4+60.000	517188.48	101235.87	135d27'52"
P75	3.4+80.000	517201.92	101221.07	140d2'53"
P76	3.5+0.000	517214.14	101205.24	144d37'54"
P77	3.5+20.000	517225.05	101188.48	149d12'55"
P78	3.5+40.000	517234.59	101170.91	153d47'56"
P79	3.5+60.000	517242.1	101152.4	163d22'28"
P80	3.5+80.000	517245.87	101132.8	174d50'1"
P81	3.6+0.000	517247.48	101112.86	175d23'38"
P82	3.6+15.719	517248.75	101097.19	175d23'38"

Tabela 16 Zakoličbene točke meteorna kanalizacija

Oznaka	Ime	X	Y	Staciona ža	Kota pokrova	Kota dna	Kota iztoka	Kota vtoka
M1	METEORNA KANALIZACIJA RADECE							
M1.K1	METEORNI KANAL1							
M1.K1.T1	MK1.RJ1	516081,85	102004,38	0	213,92	212,5	212,5	212,5
M1.K1.T2	MK1.PRJ2	516089,05	101985,46	20,24	214,88	213,01	213,01	213,51
M1.K1.T3	MK1.RJ3	516100,05	101968,58	40,39	215,46	214,01	214,01	214,01
M1.K2	METEORNI KANAL 2							
M1.K2.T1	MK2.RJ1	516101,18	101820,97	0	212,77	210,78	210,78	210,78
M1.K2.T2	MK2.RJ2	516104,53	101837,66	17,03	213	210,86	210,86	210,86
M1.K2.T3	MK2.RJ3	516105,27	101857,81	37,19	213,33	211,16	211,16	211,23
M1.K2.T4	MK2.PRJ4	516106	101880,42	59,81	213,9	211,68	211,68	211,68
M1.K2.T5	MK2.PRJ5	516113,26	101897,13	78,03	214,44	212,14	212,14	212,67
M1.K2.T6	MK2.RJ6	516119,88	101911,01	93,41	214,95	212,98	212,98	213
M1.K2.T7	MK2.RJ7	516118,99	101918,1	100,56	215,09	213,14	213,14	213,59
M1.K2.T8	MK2.RJ8	516117,23	101933,57	116,12	215,45	213,81	213,82	213,81
M1.K2.T9	MK2.RJ9	516105,78	101954,5	139,98	215,7	214,05	214,05	214,05
M1.K3	METEORNI KANAL 3							
M1.K3.T1	MK3.RJ1	516284,55	101725,57	0	208,35	205,4	205,4	205,4
M1.K3.T2	MK3.RJ2	516282,9197	101735.0065	11,17	208,64	205,62	205,62	205,92
M1.K3.T3	MK3.RJ3	516248,86	101747,95	45,03	208,69	206,6	206,6	206,73

M1.K3.T4	MK3.RJ4	516224,8	101756,64	70,62	208,95	207,24	207,24	207,24
M1.K3.T5	MK3.PRJ5	516196,41	101767,37	100,97	209,84	207,85	207,85	208,43
M1.K3.T6	MK3.RJ6	516178,42	101777,44	121,58	210,56	209,05	209,05	209,25
M1.K3.T7	MK3.RJ7	516152,22	101791,87	151,49	211,66	210	210	210,04
M1.K3.T8	MK3.RJ8	516141,63	101797,7	163,58	211,99	210,34	210,34	210,34
M1.K3.T9	MK3.RJ9	516123,88	101808,23	184,22	212,36	210,75	210,75	210,75
M1.K3.T10	MK3.RJ10	516110,1	101818,86	201,62	212,63	211,1	211,1	211,1
M1.K4	METEORNI KANAL 4							
M1.K4.T1	MK4.RJ1-OBST.	516424,14	101657,88	0	205,26	203,33	203,33	203,33
M1.K4.T2	MK4.RJ2	516415,99	101664,96	10,79	205,24	203,65	203,65	203,65
M1.K4.T3	MK4.RJ3	516383,33	101683,17	48,18	206,1	204,21	204,21	204,42
M1.K4.T4	MK4.PRJ4	516356,75	101697,92	78,59	206,99	204,88	204,88	205,62
M1.K4.T5	MK4.RJ5	516329,31	101711,84	109,36	207,89	206,24	206,24	206,3
M1.K4.T6	MK4.RJ6	516303	101724,12	138,39	208,49	206,88	206,88	206,88
M1.K5	METEORNI KANAL 5							
M1.K5.T1	MK4.RJ1-OBST.	516424,14	101657,88	0	205,26	203,33	203,33	203,33
M1.K5.T2	MK5.RJ1	516428,78	101657,37	4,67	205,13	203,35	203,35	203,35
M1.K5.T3	MK5.RJ2	516439,24	101650,55	17,15	205,15	203,41	203,41	203,5
M1.K5.T4	MK5.RJ3	516461,3	101634,61	44,37	205,53	203,77	203,77	203,87
M1.K5.T5	MK5.RJ4	516487,53	101613,13	78,28	206,03	204,49	204,49	204,49
M1.K6	METEORNI KANAL 6							
M1.K6.T1	MK6.RJ1-OBST.	516585,65	101520,51	0	203,92	202,4	202,4	202,4
M1.K6.T2	MK6.RJ2	516588,2	101525,02	5,18	203,86	202,45	202,45	202,52
M1.K6.T3	MK6.RJ3	516575,74	101535,23	21,28	203,85	202,68	202,68	202,68
M1.K6.T4	MK6.RJ4	516539,09	101563,37	67,49	204,79	203,14	203,14	203,14
M1.K6.T5	MK6.RJ5	516525,62	101579,66	88,62	205,32	203,67	203,67	203,72
M1.K6.T6	MK6.RJ6	516510,84	101597,63	111,89	205,89	204,3	204,3	204,3
M1.K7	METEORNI KANAL 7							
M1.K7.T1	MK6.RJ2	516588,2	101525,02	0	203,86	202,45	202,45	202,6
M1.K7.T2	MK7.RJ1	516606,49	101513,39	21,68	204,36	202,82	202,82	202,82
M1.K7.T3	MK7.RJ2	516621,62	101505,11	38,92	204,99	203,25	203,25	203,75
M1.K7.T4	MK7.RJ3	516637,39	101492,26	59,27	205,69	204,25	204,25	204,25

M1.K7.T5	MK7.RJ4	516646,26	101482,91	72,15	206,14	204,57	204,57	204,57
M1.K8	METEORNI KANAL 8							
M1.K8.T1	MK8.RJ1-OBST	516646,47	101464,21	0	205,97	204	204	204
M1.K8.T2	MK8.RJ2	516657,7	101479,4	18,9	206,25	204,38	204,38	204,38
M1.K8.T3	MK8.RJ3	516679,55	101474,51	41,28	206,7	204,94	204,94	205,05
M1.K8.T4	MK8.RJ4	516699,84	101475,77	61,62	207,03	205,46	205,46	205,52
M1.K8.T5	MK8.RJ5	516729,74	101481,34	92,03	207,82	206,18	206,18	206,44
M1.K8.T6	MK8.PRJ6	516760,64	101478,12	123,1	209,17	207,37	207,37	207,9
M1.K8.T7	MK8.PRJ7	516798,27	101470,09	161,58	210,86	209,05	209,05	209,05
M1.K8.T8	MK8.RJ8	516816,75	101465,96	180,51	211,06	209,62	209,62	209,62
M1.K9	METEORNI KANAL 9							
M1.K9.T1	MK9.RJ1-OBST	516922,16	101410,56	0	206,04	203,6	203,6	203,6
M1.K9.T2	MK9.RJ2	516927,1	101419,04	9,82	205,66	203,7	203,7	204,02
M1.K9.T3	MK9.PRJ3	516921,81	101422,15	15,95	205,77	204,09	204,09	204,09
M1.K9.T4	MK9.PRJ4	516906,64	101431,05	33,54	206,38	204,36	204,36	204,9
M1.K9.T5	MK9.PRJ5	516885,98	101443,12	57,47	207,78	205,85	205,85	206,75
M1.K9.T6	MK9.RJ6	516858,58	101455,52	87,54	209,79	207,95	207,95	207,95
M1.K10	METEORNI KANAL 10							
M1.K10.T1	MK9.RJ2	516927,1	101419,04	0	205,66	203,7	203,7	203,78
M1.K10.T2	MK10.RJ1	516945,82	101409,11	21,19	205,63	203,88	203,88	203,97
M1.K10.T3	MK10.RJ2	516972,65	101394,48	51,76	206,24	204,43	204,43	204,78
M1.K10.T4	MK10.RJ3	517000,05	101379,58	82,94	206,87	205,34	205,34	205,34
M1.K11	METEORNI KANAL 11							
M1.K11.T1	MK11.RJ1-OBST.	517008,7	101364,84	0	207,46	205,52	205,52	205,52
M1.K11.T2	MK11.RJ2	517014,22	101371,14	8,38	207,17	205,6	205,6	205,7
M1.K11.T3	MK11.RJ3	517029,57	101359,06	27,91	207,56	206	206	206
M1.K11.T4	MK11.RJ4	517040,54	101350,42	41,87	207,89	206,21	206,21	206,27
M1.K11.T5	MK11.RJ5	517057,62	101337,4	63,34	208,35	206,59	206,59	206,59
M1.K11.T6	MK11.RJ6	517086,03	101322,16	95,59	208,22	206,91	206,91	206,91
M1.K12	METEORNI KANAL 11.1							
M1.K12.T1	MK11.RJ2	517014,22	101371,14	0	207,17	205,6	205,6	205,61
M1.K12.T2	MK11.1.RJ1	517016,21	101373,32	2,96	207,25	205,64	205,64	205,64

M1.K12.T3	MK11.1.RJ2	517022,53	101370,4	9,91	207,46	205,71	205,71	205,71
M1.K13	PRIK 3.1							
M1.K13.T1	MK3.RJ7	516152,22	101791,87	0	211,66	210	210	210,28
M1.K13.T2	RJ1	516151,28	101797,37	5,58	211,82	210,34	210,34	210,34
M1.K14	METEORNI KANAL 12							
M1.K14.T1	MK12.RJ1	517232,52	101153,96	0	202,55	200,6	200,6	200,6
M1.K14.T2	MK12.RJ1	517230,39	101158,96	5,43	202,59	200,62	200,63	200,62
M1.K14.T3	MK12.RJ2	517235,58	101165,6	13,86	202,21	200,66	200,66	200,66
M1.K14.T4	MK12.RJ3	517230,02	101177,14	26,66	202,31	200,81	200,81	200,81
M1.K14.T5	MK12.RJ4	517221,29	101192,45	44,29	202,63	201,02	201,02	201,05
M1.K14.T6	MK12.RJ5	517203,36	101217,6	75,18	203,68	201,82	201,82	202,31
M1.K14.T7	MK12.RJ6	517185,48	101237,35	101,82	204,56	202,9	202,9	202,9
M1.K14.T8	MK12.RJ7	517151,42	101270,68	149,48	205,54	204,09	204,09	204,09
M1.K14.T9	MK12.PRJ8	517135,12	101286,08	171,9	206,37	204,53	204,53	205,07
M1.K14.T10	MK12.RJ9	517110,68	101305,1	202,86	207,56	205,84	205,84	205,84
M1.K15	METEORNI KANAL 13							
M1.K15.T1	1	517234,76	101149,28	0	202,49	200,71	200,71	200,71
M1.K15.T2	MK13.RJ1	517241,09	101149,1	6,33	202,27	200,74	200,74	200,76
M1.K15.T3	MK13.RJ2	517244,09	101132,96	22,75	202,4	200,92	200,92	200,92
M1.K15.T4	MK13.RJ3	517245,49	101125,44	30,39	202,51	201	201	201
M1.K16	METORNI KANAL 2.1							
M1.K16.T1	MK2.PRJ4	516106	101880,42	0	213,9	211,68	211,68	212,7
M1.K16.T2	MK2.1_RJ1	516106,4	101886,8	6,4	214,12	212,83	212,83	212,83
M1.K17	METEORNI KANAL 9.1							
M1.K17.T1	MK9.PRJ3	516921,81	101422,15	0	205,77	204,09	204,09	204,8
M1.K17.T2	MK9.1.RJ1	516922,64	101424,17	2,19	205,72	204,87	204,87	204,87
M1.K17.T3	MK9.1.RJ2	516926,59	101426,15	6,6	207,21	205	205	205

6. PRILOGA

Popis predvidenih revizijskih jaškov na padavinski kanalizaciji:

POPIS PREVIDENIH JAŠKOV	OZNAKA IN ŠTEVILO JAŠKOV	GLOBINA JAŠKA	MATERIAL	POKROV
GRP jašek DN800 - odprtina DN600	1	0.0-1.0	GRP	
M1.K17.T2	MK9.1.RJ1	0.86		DN 600; 400kN
GRP jašek DN800 - odprtina DN600	10	1.0-1.5	GRP	DN 600; 400kN
M1.K1.T1	MK1.RJ1	1.42		DN 600; 400kN
M1.K1.T3	MK1.RJ3	1.45		DN 600; 400kN
M1.K6.T2	MK6.RJ2	1.41		DN 600; 400kN
M1.K6.T3	MK6.RJ3	1.17		DN 600; 400kN
M1.K7.T4	MK7.RJ3	1.44		DN 600; 400kN
M1.K8.T8	MK8.RJ8	1.44		DN 600; 400kN
M1.K11.T6	MK11.RJ6	1.31		DN 600; 400kN
M1.K13.T2	RJ1	1.48		DN 600; 400kN
M1.K14.T8	MK12.RJ7	1.45		DN 600; 400kN
M1.K15.T3	MK13.RJ2	1.48		DN 600; 400kN
GRP jašek DN800 - odprtina DN600	22	1.5-2.0	GRP	DN 600; 400kN
M1.K3.T6	MK3.RJ6	1.51		DN 600; 400kN
M1.K3.T9	MK3.RJ9	1.61		DN 600; 400kN
M1.K3.T10	MK3.RJ10	1.53		DN 600; 400kN
M1.K4.T6	MK4.RJ6	1.61		DN 600; 400kN
M1.K5.T5	MK5.RJ4	1.54		DN 600; 400kN
M1.K6.T5	MK6.RJ5	1.64		DN 600; 400kN
M1.K6.T6	MK6.RJ6	1.59		DN 600; 400kN

M1.K7.T2	MK7.RJ1	1.55		DN 600; 400kN
M1.K7.T5	MK7.RJ4	1.57		DN 600; 400kN
M1.K8.T4	MK8.RJ4	1.57		DN 600; 400kN
M1.K10.T4	MK10.RJ3	1.53		DN 600; 400kN
M1.K11.T2	MK11.RJ2	1.57		DN 600; 400kN
M1.K11.T3	MK11.RJ3	1.56		DN 600; 400kN
M1.K11.T4	MK11.RJ4	1.68		DN 600; 400kN
M1.K12.T2	MK11.1.RJ1	1.61		DN 600; 400kN
M1.K12.T3	MK11.1.RJ2	1.75		DN 600; 400kN
M1.K14.T3	MK12.RJ2	1.55		DN 600; 400kN
M1.K14.T4	MK12.RJ3	1.50		DN 600; 400kN
M1.K14.T5	MK12.RJ4	1.61		DN 600; 400kN
M1.K14.T7	MK12.RJ6	1.66		DN 600; 400kN
M1.K15.T2	MK13.RJ1	1.53		DN 600; 400kN
M1.K15.T4	MK13.RJ3	1.51		DN 600; 400kN
GRP jašek DN1000 - odprtina DN600	2	1.0-1.5	GRP	DN 600; 400kN
M1.K8.T1	MK8.RJ1-OBST	1.18		DN 600; 250kN
M1.K9.T1	MK9.RJ1-OBST	1.07		DN 600; 250kN
GRP jašek DN1000 - odprtina DN600	36	1.5-2.0	GRP	DN 600; 400kN
M1.K1.T2	MK1.PRJ2	1.87		DN 600; 400kN
M1.K2.T6	MK2.RJ6	1.97		DN 600; 400kN
M1.K2.T7	MK2.RJ7	1.95		DN 600; 400kN
M1.K2.T8	MK2.RJ8	1.64		DN 600; 400kN
M1.K2.T9	MK2.RJ9	1.65		DN 600; 400kN
M1.K3.T4	MK3.RJ4	1.72		DN 600; 400kN

M1.K3.T5	MK3.PRJ5	1.99		DN 600; 400kN
M1.K3.T7	MK3.RJ7	1.66		DN 600; 400kN
M1.K3.T8	MK3.RJ8	1.65		DN 600; 400kN
M1.K4.T1	MK4.RJ1-OBST.	1.93		DN 600; 250kN
M1.K4.T2	MK4.RJ2	1.59		DN 600; 400kN
M1.K4.T3	MK4.RJ3	1.89		DN 600; 400kN
M1.K4.T5	MK4.RJ5	1.65		DN 600; 400kN
M1.K5.T2	MK5.RJ1	1.78		DN 600; 400kN
M1.K5.T3	MK5.RJ2	1.73		DN 600; 400kN
M1.K5.T4	MK5.RJ3	1.75		DN 600; 400kN
M1.K6.T1	MK6.RJ1-OBST.	1.52		DN 600; 250kN
M1.K6.T4	MK6.RJ4	1.65		DN 600; 400kN
M1.K7.T3	MK7.RJ2	1.74		DN 600; 400kN
M1.K8.T2	MK8.RJ2	1.87		DN 600; 400kN
M1.K8.T3	MK8.RJ3	1.76		DN 600; 400kN
M1.K8.T5	MK8.RJ5	1.64		DN 600; 400kN
M1.K8.T6	MK8.PRJ6	1.80		DN 600; 400kN
M1.K8.T7	MK8.PRJ7	1.81		DN 600; 400kN
M1.K9.T2	MK9.RJ2	1.95		DN 600; 400kN
M1.K9.T3	MK9.PRJ3	1.68		DN 600; 400kN
M1.K9.T5	MK9.PRJ5	1.93		DN 600; 400kN
M1.K9.T6	MK9.RJ6	1.84		DN 600; 400kN
M1.K10.T2	MK10.RJ1	1.74		DN 600; 400kN
M1.K10.T3	MK10.RJ2	1.81		DN 600; 400kN
M1.K11.T1	MK11.RJ1-OBST.	1.95		DN 600; 250kN

M1.K11.T5	MK11.RJ5	1.76		DN 600; 400kN
M1.K14.T2	MK12.RJ1	1.97		DN 600; 250kN
M1.K14.T6	MK12.RJ5	1.86		DN 600; 400kN
M1.K14.T9	MK12.PRJ8	1.84		DN 600; 400kN
M1.K14.T10	MK12.RJ9	1.72		DN 600; 400kN
GRP jašek DN1000 - odprtina DN600	9	2.0-2.5	GRP	DN 600; 400kN
M1.K2.T1	MK2.RJ1	2.09		DN 600; 400kN
M1.K2.T2	MK2.RJ2	2.14		DN 600; 400kN
M1.K2.T3	MK2.RJ3	2.17		DN 600; 400kN
M1.K2.T4	MK2.PRJ4	2.22		DN 600; 400kN
M1.K2.T5	MK2.PRJ5	2.30		DN 600; 400kN
M1.K3.T3	MK3.RJ3	2.09		DN 600; 400kN
M1.K4.T4	MK4.PRJ4	2.11		DN 600; 400kN
M1.K9.T4	MK9.PRJ4	2.03		DN 600; 400kN
M1.K17.T3	MK9.1.RJ2	2.21		DN 600; 400kN
GRP jašek DN1000 - odprtina DN600	1	2.0-3.0	GRP	DN 600; 400kN
M1.K3.T1	MK3.RJ1	2.95		DN 600; 400kN
GRP jašek DN1000 - odprtina DN600	1	3.0-	GRP	DN 600; 400kN
M1.K3.T2	MK3.RJ2	3.02		DN 600; 400kN
PE jašek DN800 - odprtina DN600	1	1.0-1.5	GRP	DN 600; 400kN
M1.K16.T2	MK2.1_RJ1	1.29		DN 600; 400kN

Zakoličbeni podatki – požiralniki :

KOORDINATE		
TOČKE	X	Y
P01	516083.668	102003.796
P02	516096.142	101966.450
P03	516106.085	101950.411
P04	516108.836	101957.943
P05	516114.287	101935.277
P06	516122.636	101938.548
P07	516116.711	101917.228
P08	516124.126	101913.232
P09	516115.439	101898.040
P10	516109.263	101880.700
P100	517148.874	101270.810
P101	517167.760	101252.471
P102	517183.151	101237.469
P103	517201.097	101226.267
P104	517199.783	101219.044
P105	517213.391	101210.926
P106	517218.937	101192.506
P107	517224.339	101194.908
P108	517227.547	101177.539
P109	517238.952	101151.509
P11	516106.834	101858.141
P110-UKR. DVOZ.	517246.909	101149.791
P111-UKR. DVOZ.	517249.815	101133.115
P112	517243.528	101123.668
P113	516656.850	101474.398
P12	516106.321	101838.481
P13	516103.193	101820.682
P14	516111.391	101820.421
P15	516113.674	101809.431
P16	516124.422	101809.930
P17	516136.152	101795.870
P18	516141.582	101799.582
P19	516150.198	101800.497
P20	516157.122	101795.299
P21	516155.677	101785.939
P22	516169.611	101777.913
P23	516178.067	101779.104
P24	516195.840	101769.449
P25	516200.632	101760.522
P26	516224.409	101758.211
P27	516237.209	101753.609
P28	516248.871	101749.489
P29	516259.038	101740.015
P29.1	516280.120	101739.469
P30	516267.428	101742.727
P31	516282.781	101730.871
P32	516290.916	101725.090
P33	516299.824	101721.594
P34	516303.746	101727.982
P35	516326.918	101711.319
P36	516328.599	101716.598
P37	516353.326	101697.886
P38	516356.545	101702.512

P38	516356.545	101702.512
P38.1	516367.906	101695.997
P39	516380.002	101683.250
P40	516394.407	101681.630
P41	516413.671	101664.604
P42	516426.252	101663.522
P43	516427.917	101662.585
P44	516439.730	101648.427
P45	516443.845	101652.283
P46	516463.164	101631.613
P47	516464.421	101637.285
P48	516490.315	101616.678
P49	516487.891	101611.003
P50	516510.467	101600.217
P51	516506.089	101595.807
P52	516521.282	101578.221
P53	516526.305	101581.822
P54	516539.700	101565.397
P55	516560.162	101548.850
P56	516576.197	101536.947
P57	516583.239	101524.756
P58	516589.150	101527.790
P59	516593.920	101518.316
P60	516608.972	101517.100
P61	516606.334	101511.692
P62	516620.503	101503.570
P63	516628.620	101505.573
P64	516643.718	101492.124
P65	516644.773	101481.990
P66	516658.804	101481.349
P67	516681.895	101477.091
P68	516701.408	101477.746
P69	516722.741	101474.896
P70	516730.477	101483.864
P71	516761.806	101475.960
P72	516789.254	101470.481
P73	516800.697	101475.814
P74	516815.475	101472.516
P75	516818.932	101463.818
P76	516821.956	101469.021
P77	516855.902	101454.467
P78	516857.379	101460.039
P79	516882.622	101442.944
P80	516886.465	101447.382
P81	516908.262	101434.550
P82	516925.500	101424.835
P83-UKR. DVOZ.	516921.660	101411.575
P84	516949.863	101411.505
P85	516976.147	101397.205
P86	517002.582	101382.832
P87	517000.688	101377.235
P88-UKR. DVOZ.	517014.139	101361.696
P89	517020.158	101364.713

P89	517020.158	101364.713
P90	517026.448	101367.666
P91	517039.207	101348.954
P92	517045.004	101352.407
P93	517059.885	101341.090
P94	517066.759	101330.758
P95	517085.631	101320.214
P96	517109.305	101310.702
P97	517109.132	101303.814
P98	517132.827	101293.057
P99	517132.330	101285.937

7. DOKUMENTACIJA O RECENZIJI NAČRTA

- **Recenzijska poročila**
- **Poročila o dopolnitvi dokumetacije po recenziji**
- **Izjava o dopolnitvi dokumentacije po recenziji**

Datum: 15. 9. 2022
Številka pogodbe: 322/2022

Zadeva:	**RECENZIJSKO POROČILO Z ODGOVORI**
Recenzent:	DRI upravljanje investicij, d. o. o., Kotnikova 40, 1000 Ljubljana
Naziv gradnje:	Rekonstrukcija regionalne ceste R3-679, odsek 1192 Radeče–Breg, od km 2,000 do km 3,600
Investitor:	RS, Ministrstvo za infrastrukturo, DRSI, Tržaška cesta 19, 1000 Ljubljana
Projektant:	PROJEKT d. d. NOVA GORICA, Kidričeva 9a, 5000 Nova Gorica
Vodja projekta:	Rajko Vecchiet, univ. dipl. inž. grad. (IZS G-0652)
Vrsta projekta:	PZI (Projektna dokumentacija za izvedbo gradnje)
Št. projekta:	15187
Datum:	avgust 2021
Predmet recenzije:	0/2-1 – Vodilni načrt prometnih površin in odvodnjavanja (gradbeni in prometni del) 9 – Načrt vodenja in zavarovanja prometa v času gradnje

Po pregledu načrta »0/2-1 – Vodilni načrt prometnih površin in odvodnjavanja« ugotavljam:

1. Tehnično poročilo (točka 3.2) in grafične priloge; pri določitvi tipskega prečnega profila upoštevati, da izvedba robnika ob vozišču pomeni zmanjšanje uporabne povozne površine, saj z robnikom onemogočimo vožnjo po bankini, ki je nujna v primeru srečevanja dveh tovornih vozil ali avtobusov, širine 2,5 m oz. 2,95 m z zunanjimi ogledali, na cesti širine le 5,0 m, še posebno na mestih, kjer je predviden obojestranski robnik. Koritnica zaradi prečnega naklona ni namenjena vožnji.

   Prečni profil ceste je bil določen in potrjen v predhodnih fazah izdelave dokumentacije.

2. Tehnično poročilo (točka 3.2) in grafične priloge; v km 2,180 je zaradi obstoječega objekta onemogočena izvedba razširitve vozišča v krivini za srečevanje dveh tovornih vozil, kar je treba označiti s prometnima znakoma 2105 »prednost vozil iz nasprotne smeri« in 2106 »prednost pred vozili iz nasprotne smeri« z dopolnilnima tablama 4501-7 »tovorno vozilo«. Preveriti je treba tudi potrebo po postavitvi prometnega ogledala, ki bi omogočalo pogled za krivino.

   Razširitve v krivinah so urejene za srečevanje dveh tovornih vozil, razen na mestih, kjer obstoječa pozidava tega ne omogoča. Na takšnih mestih so predvidene manjše razširitve in sicer takšne kot jih še dopušča razpoložljiv prostor. Postavitev navedenih znakov se nam ne zdi nujno potrebna. Preglednost je zadostna. Število vseh tovornih vozil znaša cca 8%.

3. Tehnično poročilo (točka 3.4) in grafične priloge; pri preglednosti na posebnem (šolskem) prehodu za pešce v km 2,224 navesti dejansko doseženo preglednost. Pri tem upoštevati, da

se za določitev preglednosti upošteva hitrost, ki je za 10 km/h večja od največje dovoljene hitrosti na odseku ceste pred prehodom za pešce, skladno s TSC 02.201 - Prehodi za pešce. Preglednost prikazati v grafičnih prilogah.

Tehnično poročilo in grafične priloge se dopolni.

4. Tehnično poročilo (točka 3.4); za poseben (šolski) prehod za pešce v km 2,224 preučiti potrebo po dodatni označitvi v smislu Smernic za postavitev in izvedbo urbane opreme ter arhitekturnega oblikovanja prometnih površin za izboljšanje prometne varnosti otrok – šolarjev, ki so objavljene na spletni strani DRSI.

   Smernice so bile izdane v juniju 2022 in jih ob predaji dokumentacije še nismo poznali. V kolikor se naročnik strinja, se označitev prehoda lahko predvidi skladno z izdanimi Smernicami.

5. Tehnično poročilo (točka 3.5) in grafične priloge; za izvedbo avtobusnega postajališča na vozišču mora biti pridobljeno strokovno mnenje komisije, ki jo sestavljajo predstavnik upravljavca ceste, policije, inšpekcije za ceste in predstavnik občine, skladno s 35. členom Zakona o cestah (ZCes-1).

   Lokacije so bile določene v predhodni fazi (idejni projekt).

6. Tehnično poročilo (točka 3.5) in grafične priloge; preglednost na delu ceste v območju približevanja avtobusnemu postajališču mora biti enaka najmanj 1,5 kratni minimalni zaustavitveni razdalji, skladno z 10. členom Pravilnika o avtobusnih postajališčih. Preglednost prikazati v grafičnih prilogah.

   Situacije se dopolni z izrisom preglednosti.

7. Tehnično poročilo (točka 3.11.1); zapisati ugotovitev, ali je potrebna vgradnja lomljivih drogov, skladno SIT EN40 in SIST EN12767, glede na zahteve v točki 4.8 v TSC 02.210 - Varnostne ograje, in v grafičnih prilogah označiti lokacije, če so potrebni.

   Vzdolž celotne trase je dvignjen robnik, ki je nameščen ob robovih ceste, višine 15 cm, kar pomeni, da je zadoščeno pogojem navedenim v toči 4.8 TSC 02.210 za uporabo »navadnih« stebrov. Izjema je steber CR v območju P1 - desno, ki se predvidi kot pasivno varni steber. Z navedenim tekstom se dopolni tehnično poročilo.

8. Tehnično poročilo (točka 3.12); upoštevati, da se pri prometnih znakih na državnih cestah iz prometnovarnostnih razlogov velikostni razred 2 lahko nadomesti z velikostnim razredom 3, skladno s Pravilnikom o prometni signalizaciji in prometni opremi na cestah, kar DRSI povsod tudi izvaja.

   Pripomba se upošteva.

9. Tehnično poročilo (točka 3.12); tabelo prometnih znakov dopolniti z dimenzijami prometnih znakov (širina in višina). Za boljšo preglednost predlagam tudi shematski prikaz prometnih znakov in združitev prometnih znakov, ki so na istem nosilcu.

   Pripomba se upošteva. Znake se lahko tudi shematsko prikaže.

10. Tehnično poročilo (točka 3.12); v tabeli prometnih znakov faktorje retrorefleksije prometnih znakov (npr. 1116, 2101, 2102) uskladiti z zahtevami Pravilnika o prometni signalizaciji in prometni opremi na cestah.

    Pripomba se upošteva.

11. Tehnično poročilo (točka 3.12) in projektantski popis del; predlagam izvedbo označb avtobusnega postajališča, prečnih označb na vozišču in prehodov za pešce z debeloslojnimi materiali.

    Pripomba se lahko upošteva.

12. Tehnično poročilo (točka 3.12); opisati in določiti nivo zadrževanja in delovno širino varnostne ograje na premostitvenem objektu v profilu P78 + 10 m.

    Objekt oziroma robni venci so zasnovani tako, da je višina robnika h= 15 cm. Na robnem vencu je nameščena varnostna ograja za pešce.

13. Tehnično poročilo (točka 3.12) in grafične priloge; pri ograji za pešce upoštevati, da mora biti ta oblikovana z navpičnimi prečkami, med katerimi lahko razdalja znaša največ 12 cm, tako da je plezanje čezno oteženo, vrh ograje pa mora omogočati drsenje roke, skladno s 76. členom Pravilnika o prometni signalizaciji in prometni opremi na cestah. Namesto predvidenih lesenih predlagam jekleno ograjo za pešce tudi zaradi boljše obstojnosti in lažjega vzdrževanja.

    Namestitev lesene varnostne ograje je bila pogoj Zavoda za varstvo kulturne dediščine.

14. Tehnično poročilo (točka 3.13) in grafične priloge; predlagam postavitev prikazovalnikov hitrosti »Vi vozite« na območju omejene hitrosti (cona 30) iz obeh smeri.

    Pripomba se lahko upošteva.

15. Projektantski popis del; dopolniti s postavko za preverjanje ustreznosti obstoječih prometnih znakov, pri katerih se morajo svetlobno odbojne in kromatične lastnosti preveriti najpozneje v desetih letih po izdelavi prometnega znaka, skladno z 11. členom Pravilnika o prometni signalizaciji in prometni opremi na cestah, ter oceniti število potrebnih zamenjav.

    Pripomba se upošteva.

16. Grafični prikazi; os državne ceste označiti z ustreznim tipom črte (črta – pika).

    Pripomba se upošteva.

17. Gradbena situacija; za vse skupinske in individualne priključke preveriti in prikazati preglednost v skladu z 2. odstavkom 3. člena Pravilnika o cestnih priključkih na javne ceste in 18. členom Pravilnika o projektiranju cest. Pri izvedbi (novih ali nadomestnih) opornih ali podpornih konstrukcij ter ograj upoštevati, da ni dovoljeno postaviti objektov, naprav in drugih predmetov ter storiti kar koli drugega, kar bi oviralo preglednost cest, križišča ali priključka, skladno s 75. členom Zakona o cestah (ZCes-1), ter po potrebi predvideti ustrezne ukrepe za zagotovitev preglednosti.

    Preglednosti se preveri in prikaže v situaciji.

18. Gradbena situacija; pri izvedbi (novih ali nadomestnih) dvoriščnih ograj upoštevati, da mora biti za zagotovitev površine za zaustavljanje vozila pred ograjo ta od roba vozišča državne ceste oddaljena za dolžino merodajnega vozila, kar v primeru osebnega avta znaša 5,0 m.

    Pripomba se upošteva.

19. Gradbena situacija; na mejah obdelave in ob zaključku hodnikov za pešce predvideti način navezave oz. izvedbe s pogreznjenim robnikom v nivo vozišča (npr. v profilu P3 + 5 m desno, profilu P5 levo, profilu P81 desno ipd.), s klančino za osebe z omejeno mobilnostjo (npr. v profilu P1 desno) ali z drugo jasno definirano rešitvijo.

    Pripomba se upošteva.

20. Gradbena situacija; grafično prikazati lomne linije klančin in uvozov ob pogreznjenih robnikih (npr. ali je poglobljen samo cestni robnik ali hodnik za pešce v celotni širini.

    Predvidena je poglobitev celotne širine pločnika. Doda se detajl izvedbe poglobitev.

21. Gradbena situacija; v opisih ločiti pogreznjene in ležeče robnike.

    Pripomba se upošteva.

22. Gradbena situacija; pri posegih na individualne priključke definirati način utrditve površine ter preveriti in prikazati smer nagiba v smislu preprečevanja stekanja padavinskih voda na vozišče državne ceste in obratno.

Pripomba se upošteva.

23. Gradbena situacija; iz situacije (ali iz detajlov) mora biti natančno razvidna postavitev opozorilnih oz. vodilnih polj taktilnih oznak na posamezni lokaciji, dimenzije posameznih polj in smeri polaganja vodilnih plošč. Pri lociranju taktilnih oznak upoštevati, da se te ne izvajajo čez prehode za pešce, dolžine manj kot 7,0 m. Taktilne oznake predvideti pri avtobusnih postajališčih. Pri tem upoštevati SIST 1186 – Taktilni vodilni sistem za slepe in slabovidne ter priročnik Strateško načrtovanje dostopnosti, ki gaje izdalo Ministrstvo za okolje in prostor.

    Pripomba se upošteva.

24. Gradbena situacija; pri premostitvenem objektu v P78 + 10 m upoštevati zahtevo glede dolžine varnostne ograje na polni višini pred in za nevarnim mestom ter predvideti ustrezne zaključne elemente, skladno s TSC 02.210 - Varnostne ograje. Držalo za pešce predvideti na obeh straneh premostitvenega objekta na območju nad vodotokom in njegovimi brežinami.

    Pripomba se upošteva.

25. Prometna situacija; šifre, dimenzije in rastri horizontalne prometne signalizacije zaradi velikosti niso berljivi. Prav tako niso berljive stacionaže vertikalne prometne signalizacije.

    Pripomba se upošteva. Pripravi se izrise, ki bodo bolj čitljivi,

26. Prometna situacija; na odsekih med profili P33 in P49, P63 in P68 ter P77 in P80 na cesti s tipsko širino vozišča 5,5 m naj se ločilna črta zaradi poenotenja načina označitve pred in za tem odsekom ne označi.

    Predlagamo, da se ločilna črta označi na odseku od P33 do P49, kjer jo lahko označimo na nekoliko daljšem odseku. Za ostala izpostavljena odseka, ki sta krajša, se ločilna črta ne izvede.

27. Prometna situacija; pri označitvi prekinjenih robnih črt 5122 upoštevati Interno navodilo pri izrisu prekinjenih robnih črt, ki ga je pripravil DRI, d. o. o.

    Pripomba se upošteva.

28. Prometna situacija; na skupinskih priključkih preučiti možnost izvedbe prehoda za pešce skladno s 3. odstavkom 21. člena Pravilnika o cestnih priključkih na javne ceste.

    Pripomba se upošteva.

29. Prometna situacija; skupinske priključke opremiti s prometno signalizacijo ali prikazati morebitno obstoječo prometno signalizacijo (npr. v profilu P3 + 8 m desno, profilu P5 + 5 m levo, profilu P16 + 15 m desno ipd.).

    Pripomba se upošteva.

30. Prometna situacija; pozornost posvetiti pravilni usmerjenosti (zasukom) prometnih znakov (npr. prometni znak 2102 v profilu P13 + 10 m levo, profilu P41 + 5 m levo ipd.).

    Pripomba se upošteva.

31. Prometna situacija; pri talnih označbah 5231-4 »X – ŠOLA – X« manjka napis 5503 »ŠOLA«.

    Za označitev prehoda na šolski poti smo uporabili TSC 02.201 (predlog, december 2010) Prehodi za pešce, Pogoji za označitev in načini označitve, ki sicer ni v veljavi, vendar smo ga v podobnih primerih uporabljali.

32. Prometna situacija; pri priključku LC 372011 v profilu P5 levo urediti kažipotno signalizacijo. Kažipota za smer v desno za prometna cilja Žirovnica in Čelovnik namestiti na isto stojno mesto na levi strani državne ceste (Čelovnik na zgornji poziciji).

    Pripomba se upošteva.

33. Prometna situacija; prehod za pešce v profilu P5 + 5 m opremiti s prometnima znakoma 2431 »prehod za pešce«.

    Prehod za pešce je lociran v območju križišča, kjer se znakov 2431 praviloma ne postavlja.

34. Prometna situacija; prometni znak 1116-3 »otroci na vozišču iz desne« v profilu P16 + 15 m levo zamenjati s prometnim znakom 1116-2 »otroci na vozišču iz leve«. Znak 1116-3 se lahko uporablja samo pri postavljanju na levi strani ceste oziroma vozišča, skladno s Pravilnikom o prometni signalizaciji in prometni opremi na cestah. Hkrati predlagam prestavitev prometnega znaka iz profila P16 + 15 m levo v profil P15 levo.

    Pripomba se upošteva.

35. Prometna situacija; predlagam prestavitev prometnih znakov 2421 »območje omejene hitrosti« in 2422 »konec območja omejene hitrosti« iz profila P19 v profil P16 + 15 m.

    Pripomba se upošteva.

36. Prometna situacija; prehod za pešce v profilu P51 ne izpolnjuje pogoja gostote prometa pešcev, skladno s 4.1 točko TSC 02.201 - Prehodi za pešce, zato označitev ni upravičena. Kljub temu naj se uredi ustrezna osvetlitev in klančine dolžine 1,0 m.

    Tako kot ostali prehodi na obravnavanem odseku, tudi ta ne izpolnjuje formalnega pogoja. Locirani so na mestih pogostejših prehodov pešcev.

37. Prometna situacija; predlagam zamenjavo kažipotnih tabel z vsebino »Žel. postaja« pri priključku v profilu P11 + 5 m desno z lamelami za obveščanje o smeri kulturnih, naravnih ali turističnih znamenitostih.

    Pripomba se upošteva.

38. Prometna situacija; pri prometnih znakih za označitev naselja uporabiti uradno krajevno ime Loka pri Zidanem Mostu.

    Pripomba se upošteva.

39. Situacija padavinske kanalizacije; v situaciji ali v tabeli jaškov mora biti razviden material in dimenzija jaškov ter tip in nosilnost pokrovov.

40. Situacija komunalnih vodov; jaške prestaviti iz sredine vozišča v sredino prometnega pasu (npr. med profili P1 in P3, profili P13 in P21, profili P34 in P39 ipd.).

41. Tipski profili; prikazati stacionaže, v katerih velja posamezni tipski profil.

    Stacionaže se dopiše.

42. Prečni profili; bankina zagotavlja potrebno bočno oporo robu asfaltnih plasti, zato je nujno potrebna tudi ob asfaltnih muldah (npr. profil P21 desno ipd.). Prav tako je potrebna ustrezna utrditev pod bankino z upoštevanjem načina prenosa prometne obtežbe (npr. profil P16 desno ipd.).

    Pripomba se upošteva.

43. Prečni profili; prikazati izkope za izvedbo opornih in podpornih konstrukcij (npr. profil P22 levo, profil P37 desno ipd.).

    Pripomba se upošteva.

44. Vzdolžni profili; relativni nagibi robov vozišča glede na niveleto $\triangle s$ so z vrednostjo 1,5 na zgornji meji kriterija. Predlagam podaljšanje prehodnega območja na tako dolžino, da bo $\triangle s$ čim bližje vrednosti 1,0 za hitrost 50 km/h, skladno s TSC 03.300 - Geometrijski elementi cestne osi in vozišča.

    Pri preveri relativnih nagibov na območjih vijačenj smo upoštevali Pravilnik o projektiranju cest, po katerem lahko znaša maximalni relativni nagib roba vozišča 1,5% za projektno hitrost od 40 - 60 km/h.

45. Detajli; priložiti detajl pogreznjenih in ležečih robnikov.

    Detajl se priloži.

46. Detajli; priložiti detajl klančine za osebe z omejeno mobilnostjo. Pri tem upoštevati, da je ob hodnikih za pešce širine manj kot 2,0 m potrebno na mestu klančine za invalide poglobiti hodnik v celotni širini. S tem se zadosti zahtevi največjega prečnega naklona površine do 3,0 % v širini najmanj 1,2 m, skladno z 2. odstavkom 49. člena Pravilnika o projektiranju cest.

    Detajl se priloži.

47. Detajli; detajl postavitve prometnih znakov izdelati skladno s Pravilnikom o prometni signalizaciji in prometni opremi na cestah.

    Detajl se uskladi z veljavnim Pravilnikom.

Po pregledu elaborata »9 – Načrt vodenja in zavarovanja prometa v času gradnje« ugotavljam:

1. Izvajalec del mora pred začetkom gradnje glede na predvideno tehnologijo izvajanja del, pridobiti oziroma zagotoviti ustrezen elaborat začasne prometne ureditve, na podlagi katerega bo Direkcija RS za infrastrukturo izdala dovoljenje za zaporo na državnih cestah, skladno s Pravilnikom o zaporah na cestah.

Pripravil:
Matjaž Strajnar, dipl. inž. grad.

V vednost:
- DRI: g. Robert Strah, ga. Irena Fortuna, g. Luka Zabret, ga. Maruša Valjavec

Odgovore pripravil:
Rajko Vecchiet, univ. dipl. inž. grad.

RECENZIJA PROJEKTNE DOKUMENTACIJE

Projekt:	PZI »Rekonstrukcija regionalne ceste R3-679, odsek 1192 Radeče-Breg, od km 2,000 do km 3,600«
Investitor:	DRSI
Vrsta dokumentacije:	PZI
Projektant:	PROJEKT d.d. NOVA GORICA.
številka projekta:	15187
vodja projekta:	Rajko Vecchiet, univ.dipl.inž.grad., G-0652

V pregled sem prejel elaborat:

0/2 Vodilni načrt - načrt gradbeništva - načrt ceste (odvodnja)

številka načrta:	15187_0/2-1
datum:	sept. 2021
Izdelovalec načrta:	Rajko Vecchiet, univ.dipl.inž.grad., G-0652

Povzetek tehničnega poročila:

Projekt predvideva rekonstrukcijo regionalne ceste R3-679 na odseku 1992 Radeče-Breg od km 2,000 do km 3,600.

Odvodnjavanje meteorne vode z vozišča je zagotovljeno s prečnimi in vzdolžnimi skloni vozišča. Na vkopni strani ceste je predvidena izvedba asfaltne koritnice ali mulde. Predvidena je izvedba vtočnih jaškov, ki bodo priključeni na predvideno meteorno kanalizacijo, ki po poteka po sredini levega ali desnega voznega pasu. Predvidena meteorna kanalizacija poteka pod desnim in levim voznim pasom po kanalu iz GRP SN 10000 kanalizacijskih cevi. Kanal se lahko izvede tudi iz drugega materiala, vendar v dogovoru s pooblaščenim inženirjem, investitorjem in upravljavcem. Dimenzije meteornih kanalov so od DN 250 do DN 600 mm.

Pripombe recenzenta:

1. Na situaciji meteorne kanalizacije sta v legendi predvidena meteorna kanalizacija in drenaža označeni na enak način. Uskladiti legendo s situacijo.

    - Pripomba se upošteva

2. Na situaciji meteorne kanalizacije se podatki za cevi in jaške ponekod med seboj prekrivajo. Popraviti tako, da bo berljivo. Tudi na vzdolžnih prerezih meteorne kanalizacije popraviti prekrivanje podatkov.

    - Pripomba se upošteva

3. Na situaciji meteorne kanalizacije na koncu posameznega meteornega kanala označiti kam se voda izteka oz. dodati opis (npr. navezava na obstoječo meteorno kanalizacijo).

    - Pripomba se upošteva

4. V zbirnik komunalnih vodov naj se doda trasa obstoječe meteorne kanalizacije.

    - Vsi razpoložljivi podatki o obstoječi meteorni kanalizaciji so razvidni iz geodetskega načrta

5. Ali je preverjena dimenzija obstoječe meteorne kanalizacije?

    - Za natančen hidravlični izračun obstoječe meteorne kanalizaciji potrebujemo več podatkov o obstoječih kanalih

6. Na situaciji meteorne kanalizacije naj se na profilih označi prečni padec vozišča.

    - Pripomba se upošteva

7. Obdelati križanja s fekalno kanalizacijo, tako lokacijsko kot višinsko (pri jaških MK2.RJ4, MK3.RJ10, MK12.RJ3, MK12.RJ2, MK12.RJ1…).

    - Pripomba se upošteva

8. V vzdolžnih prerezih meteorne kanalizacije naj se prikažejo vsa križanja z ostalimi komunalnimi vodi.

    - Pripomba se upošteva

9. Kanala MK12 in MK13 se priključita na prepust oz. na vodotok. Dodati detajle iztoka.

    - Pripomba se upošteva

Ljubljana, 28. oktobra 2022

David Krznar, mag.inž.ok.grad.
Matej Brecelj, univ.dipl.inž.grad.

Odgovore pripravila: Barbara Dominović, mag.inž.ok.grad.; 12.01.2023 Nova Gorica

DRI

IZJAVA O DOPOLNITVI PROJEKTNE DOKUMENTACIJE PO RECENZIJI

Recenzent:	DRI upravljanje investicij, družba za razvoj infrastrukture, d. o. o., Kotnikova 40, 1000 Ljubljana

Podpisani odgovorni recenzent: Matjaž Strajnar, dipl. inž. grad.

izjavljam, da je projektna dokumentacija:

Investitor:	Ministrstvo za infrastrukturo, Direkcija RS za infrastrukturo, Hajdrihova ulica 2a, 1000 Ljubljana
Predmet recenzije:	**Rekonstrukcija regionalne ceste R3-679 odsek 1192 Radeče–Breg od km 2,000 do km 3,600**
Št. projekta:	15187
Projektant:	PROJEKT d. d. NOVA GORICA, Kidričeva 9a, 5000 Nova Gorica
Vodja projektiranja:	Rajko Vecchiet, univ. dipl. inž. grad.
Vrsta projekta:	PZI – Projektna dokumentacija za izvedbo gradnje
Recenzirani načrti/elaborati:	0/2-1 – Vodilni načrt prometnih površin in odvodnjavanja 9 – Načrt vodenja in zavarovanja prometa v času gradnje
Projektant načrta/ elaborata:	PROJEKT d. d. NOVA GORICA, Kidričeva 9a, 5000 Nova Gorica
Pooblaščeni strokovnjak:	Rajko Vecchiet, univ. dipl. inž. grad.

dopolnjena skladno z recenzijskim poročilom z dne 15. 9. 2022 in zahtevami zapisnika recenzijske razprave št. 402-09/23-TPP/TT-54 z dne 10. 3. 2024.

Datum: 29. 11. 2024 Odgovorni recenzent:

Izjava o ustreznosti projektne dokumentacije po recenziji

Podpisani Matej Brecelj, univ. dipl. inž. grad.

Potrjujem, da je projektna dokumentacija za:

Projekt: Rekonstrukcija regionalne ceste R3-679, odsek 1192 **Radeče –** Breg, od km 2,000 do km 3,600

Faza projektiranja: PZI

Naziv dokumentacije:

0/2 – 1 Vodilni načrt (odvodnja)

Projektant: Projekt d.d.

Št. načrta: 15187_0/2-1

Datum: sep. 2021

ustrezno pripravljena in se jo potrdi.

Ljubljana, 13. 9. 2023

Recenzent:
Matej Brecelj, univ. dipl. inž. grad.

Digitalno podpisal
MATEJ BRECELJ
Datum: 2023.09.13
'07:59:26 +02'00

T.2.1 PROJEKTATNSKI POPIS S PREDIZMERAMI

V nadaljevanju je priložen popis del in za vse posege, ki so predvideni v načrtu.
Popis del za Načrt prometnih površin in odvodnje sestavljata 2 popisa in sicer:

- Popis del za cesto km 2.000-3.600
- Popis del ob RC R3-679

V nadaljevanju je priložen popis in predizmere za Načrt prometnih površin in odvodnjavnja.

Opombe k popisu del:

1 Investitor bo zagotovil delovne površine v okviru ustreznega delovnega pasu. Na odsekih, kjer bo zaradi objektivnih vzrokov delovni pas ožji od običajnega se gradnja prilagodi dejanskim razmeram na terenu.
2 Vse ostale površine, ki jih bo izvajalec potreboval za gradnjo in za organizacijo gradbišč, si bo moral priskbeti sam na svoje stroške.
3 Izvajalec mora omogočati stalen, prost in vzdrževan dostop za potrebe intervencije oz. vzdrževanja
4 Izvajalec je dolžan izvesti vsa dela kvalitetno, v skladu s predpisi, projektom, tehničnimi pogoji in v skladu z dobro gradbeno prakso.
5 Izkopi za jarke, kanale in jaške vključujejo odmet na rob jarka oz. na tovorno vozilo in odvoz k poblaščenemu prevzemniku
Izvajalec mora v enotnih cenah upoštevati naslednje stroške, v kolikor le-ti niso upoštevani v posebnih postavkah:
6 - vse stroške za pridobitev začasnih površin za gradnjo izven delovnega pasu (soglasja, odškodnine, itd.);
7 - vse stroške v zvezi z začasnim odvozom, skladiščenjem in vračanjem izkopanega materiala na mestih, kjer ga ne bo možno skladiščiti na gradbišču;
8 - vse stroške za postavitev gradbišča, gradbiščnih objektov, ureditev začasnih skladišč, tekoče vzdrževanje in odstranitev gradbišča;
9 - vse stroške za sanacijo in kultiviranje površin delovnega pasu in gradbiščnih površin po odstranitvi objektov;
10 - vse stroške v zvezi s transporti po javnih poteh in cestah: morebitne odškodnine, morebitne sanacije cestišč zaradi poškodb med gradnjo itd.
11 - stroške odvoza in zagotovitev odstranjevanja odpadnega gradbenega materiala skladno z zakonodajo na področju ravnanja z odpadki (odvoz poblaščenemu prevzemniku s plačilom usrezne pristojbine in prevoza itd.)
12 - vsi stroški za zagotavljanje varnosti in zdravja pri delu, zlasti stroške za vsa dela, ki izhajajo iz zahtev Varnostnega načrta
13 - stroški odvoda meteorne vode iz gradbene jame in vode, ki se izceja iz bočnih strani izkopa, če je potrebno
14 - stroški dela v kampadah zaradi oteženih geoloških razmer
15 - stroški dela v nagnjenem terenu
16 - stroški oteženega izkopa v mokrem terenu, izkop v vodi, prekop potokov itd.

POPIS DEL
0/2-1 Načrt prometnih površin in odvodnjavanja

km 2.000 - 3.600

Cesta km 2.000-3.600

Opombe: Zajeta je reg.cesta, odvodnjavanje in priključki.
Cena zavarovanja izkopa je zajeta v ceni postavke za izkop.
Cene na enoto in vrednosti so v EUR brez DDV!

Poz.		Opis postavke	Enota	Cena	Vrednost
I.		**PREDDELA**			
	11	**Geodetska dela**			
I. 1		Zakoličba mejnih točk	***kos***	***121***	
I. 2	11 123	Obnova in zavarovanje zakoličbe osi trase ostale javne ceste v hribovitem terenu	***km***	***1,60***	
I. 3	11 223	Postavitev in zavarovanje prečnega profila ostale javne ceste v hribovitrm terenu	***kos***	***12***	
I. 4	11 131	Obnova in zavarovanje zakoličbe trase komunalnih vodov v hribovitem terenu	***m1***	***1.462***	
I. 5	11 233	Postavitev in zavarovanje prečnega profila za komunalne vode v hribovitem terenu	***kos***	***76***	
I. 6		Zakoličba obstoječih komunalnih naprav	***kos***	***1***	
	12	**Čiščenje terena**			
I. 7	12 322	Porušitev in odstranitev asfaltne plasti v debelini 6-10 cm Opomba: Nakladanje in odvoz vključno s plačilom prevoza	***m2***	***8.507***	
I. 8	12 373	Rezkanje in odvoz asfaltne plasti v debelini do 10 cm Opomba: Nakladanje in odvoz k pooblaščenemu prevzemniku, vključno s plačilom ustrezne pristojbine in prevoza.	***m2***	***39***	
I. 9	12 382	Rezanje asfaltne plasti v debelini 6-10 cm	***m1***	***154***	

Poz.		Opis postavke	Enota		Cena	Vrednost
I. 10	12 391	Porušitev in odstranitev robnika iz cementnega betona Opomba: Nakladanje in odvoz k pooblaščenemu prevzemniku, vključno s plačilom ustrezne pristojbine in prevoza.	***m1***	***581***		
I. 10	12 211*	Demontaža stebriča prometnega znaka na enem podstavku Opomba: Nakladanje in odvoz k pooblaščenemu prevzemniku, vključno s plačilom ustrezne pristojbine in prevoza.	***kos***	***5***		
I. 11	12 211*	Demontaža prometnega znaka na enem podstavku s skladiščenjem na gradbišču *(11401 x1; 2223 x1; 2102 x1; 3405x3; 1116-2 x 1)*	***kos***	***7***		
I. 13	12 211*	Demontaža prometnega znaka in strebriča na enem podstavku Opomba: Nakladanje in odvoz k pooblaščenemu prevzemniku, vključno s plačilom ustrezne pristojbine in prevoza.	***kos***	***6***		
I. 14	12 212*	Demontaža prometnega znaka in stebriča na dveh podstavkih Opomba: Nakladanje in odvoz k pooblaščenemu prevzemniku, vključno s plačilom ustrezne pristojbine in prevoza.	***kos***	***2***		
I. 15	12 351	Porušitev in odstranitev nevezanega tlaka iz lomljenca, tlakovcev, plošč, debeline do 12 cm Opomba: Nakladanje in odvoz k pooblaščenemu prevzemniku, vključno s plačilom ustrezne pristojbine in prevoza.	***m2***	***23***		
I. 16		Demontaža in odstranitev obstoječe ograje in vrat in ponovna postavitev na novo lokacijo. Vključno z vsemi gradbenimi in inštalacijskimi deli.	***m1***	***18***		
		I. PREDDELA - SKUPAJ:				

Poz.		Opis postavke	Enota	Cena	Vrednost
II.		**ZEMELJSKA DELA**			
	21	**Izkopi**			
II. 1	21 112	Površinski izkop plodne zemljine - 1.kategorije strojno z odrivom	***m3***	***301***	
II. 2	21 114	Površinski izkop plodne zemljine - 1.kategorije strojno z nakladanjem	***m3***	***656***	
II. 3		Široki izkop obstoječe vozišče konstrukcije strojno z odrivom	***m3***	***2.345***	
II. 4		Široki izkop obstoječe vozišče konstrukcije strojno z nakladanjem	***m3***	***5.899***	
II. 5	21 234	Široki izkop zrnate kamnine - 3.kategorije z nakladanjem	***m3***	***982***	
II. 6	21 243	Široki izkop mehke kamnine 4.ktg strojno z nakladanjem	***m3***	***196***	
II. 7	21 253	Široki izkop trde kamnine 5.ktg strojno z nakladanjem	***m3***	***98***	
II. 8	21 993	Doplačilo za ročni izkop zrnate kamnine 3.kategorije	***m3***	***30***	
II. 9	21 324*	Izkop zrnate kamnine - 3.kategorije za temelje, kanalske rove, propuste, jaške, drenaže, globine do 2 m, strojno	***m3***	***4.412***	
II. 10	21 324*	Izkop zrnate kamnine - 3.kategorije za temelje - ukrepi za dvožvike (ograje, podhodi)	***m3***	***506***	
	22	**Planum temeljnih tal**			
II. 11	22 113	Ureditev planuma temeljnih tal zrnate kamnine - 3.kategorije	***m2***	***12.028***	
II. 12		Ročno planiranje in valjanje z zbijanjem dna jarka s točnostjo +/- 3cm do EV = 40 N/mm2	***m2***	***1.781***	

Poz.		Opis postavke	Enota		Cena	Vrednost
	24	**Nasipi, zasipi, klini, posteljica in glinasti naboj**				
II. 13	24 112	Vgraditev nasipa iz zrnate kamnine – 3. kategorije	***m3***	***14***		
II. 14		Dobava in vgrajevanje gramoznega materiala granulacije 4-8 mm za posteljico 10 cm (kanalizacija, drenaža)	***m3***	***287***		
II. 15		Dobava in vgrajevanje gramoznega materiala granulacije 8-32 mm za zasip nad temenom cevi 30 cm z ročnim nabijanjem (kanalizacija, drenaža)	***m3***	***1.000***		
II. 16		Zasip jarka z ustrezno naravno pridobljeno zemljino od izkopa s komprimiranjem v plasteh po 30 cm, vključno z dovozom iz začasnega skladišča.	***m3***	***653***		
II. 17	24 475	Izdelava posteljice iz drobljenih kamnitih zrn v debelini 40 cm	***m3***	***4.240***		
	25	**Brežine in zelenice**				
II. 18	25 121	Humusiranje brežin v debelini do 15 cm	***m2***	***1.842***		
II. 19	25 142	Humusiranje zelenic v debelini do 15 cm	***m2***	***165***		
II. 20	25 151	Doplačilo za zatravitev s travnim semenom	***m2***	***2.007***		
II. 21	25 232	Zaščita brežine z roliranjem v debelini nad 30 cm	***m3***	***324***		
	29	**Prevozi, razprostiranje in ureditev skladišč materiala**				
II. 22	29 131	Razprostiranje odvečne plodne zemljine – 1. kategorije	***m3***	***656***		
II. 23	29 152	Nakladanje in odvoz zemeljskega izkopa k pooblaščenemu prevzemniku, vključno s plačilom ustrezne pristojbine in prevoza, obračun po kubičnem metru v raščenem stanju; V=12122 *2,1=25 458 T	***t***	***25.458***		
		II. ZEMELJSKA DELA - SKUPAJ:				
III.		**VOZIŠČNE KONSTRUKCIJE**				

Poz.		Opis postavke	Enota		Cena	Vrednost
	31	**Nosilne plasti**				
III. 1		Prebrizg asfalta z bitumensko emulzijo	***m2***	***39***		
III. 2	31 132*	Izdelava nevezane nosilne plasti enakomerno zrnatega drobljenca iz kamnine v debelini 25 cm	***m3***	***2.775***		
III. 3	31 573	Izdelava nosilne plasti bituminizirane zmesi AC 22 base B50/70 A4 v debelini 7 cm	***m2***	***9.932***		
	32	**Obrabne plasti**				
III. 4	32 283	Izdelava obrabne in zaporne plasti bitumenskega betona AC11 surf B50/70 A4 v debelini 4 cm	***m2***	***10.281***		
III. 5	34 311	Izdelava obrabne plasti iz tlakovcev iz cementnega betona debeline 6 cm na podložno plast iz peščenega materila deb. 3 cm, stiki zapolnjeni s kremenčevo mivko (nadomestni tlak na območju posegov na sosednje parcele)	***m2***	***28***		
	35	**Robni elementi vozišč**				
III. 6	35 214	Dobava in vgraditev predfabriciranega dvignjenega robnika iz cementnega betona s prerezom 15/25 cm na betonsko posteljico C12/15	***m1***	***2.387***		
III. 7	35 235	Dobava in vgraditev predfabriciranega pogreznjenega robnika iz cementnega betona s prerezom 15/25 cm na betonsko posteljico C12/15	***m1***	***421***		
III. 8	35 235*	Dobava in vgraditev predfabriciranega ponižanega robnika iz cementnega betona s prerezom 15/25 cm na betonsko posteljico C12/15	***m1***	***44***		
III. 9	35 217	Dobava in vgraditev predfabriciranega dvignjenega robnika iz cementnega betona s prerezom 18/30 cm	***m1***	***19***		
	35	**Bankine**				
III. 10	36 133	Izdelava bankine iz drobljenca, širina do 1 m	***m3***	***46***		
		III. VOZIŠČNE KONSTRUKCIJE - SKUPAJ:				
IV.		**ODVODNJAVANJE**				
	41	**Površinsko odvodnjavanje**				

Poz.		Opis postavke	Enota		Cena	Vrednost
IV. 1	41 342*	Izdelava asfaltne koritnice iz AC 22 base B50/70 A4 v debelini 7 cm in AC11 surf B50/70 A4 v debelini 4 cm ob že zgrajenem robniku, na obstoječo podlago, širine 50 cm	***m1***	***857***		
IV. 2		Izdelava asfaltne mulde š= 50 cm na obstoječo tamponsko podlago (AC 22 base B50/70 A4 v debelini 7 cm in AC11 surf B50/70 A4 v debelini 4 cm).	***m1***	***129***		
IV. 3		Izvedba in zatravitev travne mulde, š=50cm	***m1***	***30***		
IV. 4		Dobava in vgranja betonske mulde š= 50 cm na pripravljeno podlago				
		Profil P6	***m1***	***5***		
		Profil P6	***m1***	***18***		
		PODHOD ZA DVOŽIVKE 1A	***m1***	***15***		
		PODHOD ZA DVOŽIVKE 2 B	***m1***	***14***		
	42	**Globinsko odvodnjavanje - drenaže**				
IV. 5	*42 134**	Izdelava vzdolžne drenaže iz drenažnih cevi preseka 160 mm, komplet s filterskim zasipom, filcem in posteljico iz cementnega betona C16/20 deb.10 cm	***m1***	***888***		
IV. 6	*42 135**	Izdelava vzdolžne drenaže iz drenažnih kanalizacijskih cevi preseka 20 mm stopnja perforacije 220º, komplet s filterskim zasipom, filcem in posteljico iz cementnega betona C16/20 deb.10 cm	***m1***	***303***		
	43	**Globinsko odvodnjavanje - kanalizacija**				
IV. 7	43 252*	Izvedba vodotesnih kanalizacijskih priključkov požiralnikov iz PVC cevi preseka DN200mm (SN8), komplet s priključitvijo na kanal	***m1***	***467***		
IV. 8	43 253*	Izdelava vodotesne kanalizacije iz armiranih poliesterskih cevi DN 250mm; SN 10000	***m1***	***624***		
IV. 9	43 254*	Izdelava vodotesne kanalizacije iz armiranih poliesterskih cevi DN 300 mm; SN 10000	***m1***	***313***		
IV. 10	43 255*	Izdelava vodotesne kanalizacije iz armiranih poliesterskih cevi DN 400 mm; SN 10000	***m1***	***272***		
IV. 11	43 256*	Izdelava vodotesne kanalizacije iz armiranih poliesterskih cevi DN 500 mm; SN 10000	***m1***	***185***		

Poz.		Opis postavke	Enota		Cena	Vrednost
IV. 12	43 257*	Izdelava vodotesne kanalizacije iz armiranih poliesterskih cevi DN 600 mm; SN 10000	***m1***	***106***		
IV. 13		Dobava in vgradnja betonske iztočne glave 1,3 x 1 m z betonsko peto in betonskimi klini. V ceni tudi dobava, dovoz in vgradnja žabjega poklopca fi 300, ki se ga vrgadi na iztoku cevi.	***kos***	***1***		
IV. 14		Dobava in vgradnja betonske iztočne glave 1,3 x 1 m z betonsko peto in betonskimi klini. V ceni tudi dobava, dovoz in vgradnja žabjega poklopca fi 250, ki se ga vrgadi na iztoku cevi.	***kos***	***1***		
IV. 15		Izdelava priključitve predvidenega kanala na obstoječi revizijski jašek, komplet z izvedbo vodotesnega stika preboja z vgradnjo spojke, komplet	***kos***	***7***		
IV. 16	43 841*	Pregled kanalizacijskih cevi s kamero po predhodno izvedenem čiščenju, komplet z predajo dvd posnetka pregleda, slik kanalizacije in poročilom z opisom	***m1***	***1.494***		
	44	**Jaški**				
IV. 17	44 333*	Izdelava peskolova iz armiranega poliestra krožnega prereza s premerom 50 cm, globine od 1,5 do 2 m, komplet z AB temeljem C16/20 in AB vencem C25/30	***kos***	***115***		
IV. 18		Doplačilo za izdelava in dobava lestve za dvoživke po detajlu (Enkamat mreža ovita na kovinsko konstrukcijo ali podobno) *peskolov:P83; P88; P110 ;P111	***kos***	***4***		
IV. 19	44 363*	Izdelava jaška iz armiranega poliestra krožnega prereza s premerom 80 cm, globine do 1,6 m	***kos***	***34***		
IV. 20	44 383*	Izdelava jaška iz armiranega poliestra krožnega prereza s premerom 100 cm, globine od 1,6 do 2 m	***kos***	***27***		
IV. 21	44 384*	Izdelava jaška iz armiranega poliestra krožnega prereza s premerom 100 cm, globine od 2,0 do 2,5 m	***kos***	***5***		
IV. 22	44 385*	Izdelava jaška iz armiranega poliestra krožnega prereza s premerom 100 cm, globine nad 2.5 m	***kos***	***2***		
IV. 23	44 383*	Izdelava prepadnega jaška iz armiranega poliestra krožnega prereza s premerom 100 cm, globine do 2.0 m	***kos***	***4***		

Poz.		Opis postavke	Enota		Cena	Vrednost
IV. 24	44 384*	Izdelava prepadnega jaška iz armiranega poliestra krožnega prereza s premerom 100 cm, globine od 2.0 do 2.5 m	***kos***	***4***		
IV. 25	44 855*	Dobava in vgraditev konkavne rešetke iz duktilne litine nosilnosti 250 kN, komplet s temeljem in AB vencem C25/30	***kos***	***14***		
IV. 26	44 855*	Dobava in vgraditev ravne rešetke iz duktilne litine nosilnosti 400 kN, komplet s temeljem in AB vencem C25/30	***kos***	***38***		
IV. 27	44 855*	Dobava in vgraditev robne rešetke iz duktilne litine nosilnosti 250 kN, komplet s temeljem in AB vencem C25/30	***kos***	***76***		
IV. 28	44 962*	Dobava in vgraditev pokrova iz duktilne litine z nosilnostjo 250 kN, krožnega prereza 600 mm, komplet s temeljem in AB vencem C25/30	***kos***	***1***		
IV. 29	44 972*	Dobava in vgraditev pokrova iz duktilne litine z nosilnostjo 400 kN, krožnega prereza 600 mm, komplet s poliestrsko razbremenilno ploščo (izvedba po detajlu)	***kos***	***77***		
IV. 30	44 991*	Dvig pokrova obstoječega jaška premera do 1000 mm, komplet z vsemi potrebnimi deli	***kos***	***5***		
IV. 31	44 858*	Dobava in vgraditev rešetke s kanalete z galvaniziranim okvirjem side lock za hitro brezvijačni pritrditev rešetk, brez vgrajenega padaca, svetla širine 200 mm višina 305 mm, z možnostjo dodatne pritrditve z vijako M10. Vgradnja litoželezne rešetke za raz. obr. D400, širina 279 mm, višina 40 mm, rega 18 mm. V ključno z vgradnjo peskolova z galvaniziranim okvrijem side lock,s pocinkanim vedrom, dolžina 500 mm, višina 582 mm, širina 290 mm in zaključno steno.				
		v km 2.0+23.00	***m***	***12,60***		
		v km 2.0+48.21	***m***	***5,00***		
		v km 2.4+77.34	***m***	***12,50***		
		v km 2.6+29.73	***m***	***5,50***		
		v km 2.7+7.74	***m***	***5,50***		
		v km 2.7+54.25	***m***	***5,00***		
		v km 2.8+5.06	***m***	***9,70***		
		v km 2.9+55.89	***m***	***4,00***		
		v km 2.9+64.10	***m***	***5,70***		
		v km 2.9.+87.28	***m***	***11,00***		
		v km 3.1+14.96	***m***	***11,40***		
		v km 3.3+55.93	***m***	***6,00***		
		v km 3.3+83.56	***m***	***8,20***		

Poz.		Opis postavke	Enota		Cena	Vrednost
		v km 3.4+56.44	***m***	***7,70***		
		v km 3.5+14.41	***m***	***17,40***		
		v km 3.5+56.99	***m***	***4,40***		
IV. 32	44 885*	Dobava in vgradite lovilnika peska iz polietilena s premerom 400mm, globokega do 1.5 m vključno z vgradnjo pripadajočega pokrova .	***kos***	***3***		
		IV. ODVODNJAVANJE - SKUPAJ:				
V.		**GRADBENA IN OBRTNIŠKA DELA**				
V. 1	53 161	Dobava in vgraditev polnilnega cementnega betona C12/15 v prerez do 0,50 m3/m2. *posteljica za rešetke in usmerjevalne elemente za dvoživke	***m3***	***8***		
V. 2		Dobava in vgradnja montažnega betonskega elementa min.dolžine 2,5 m za preprečevanje prehoda dvoživk na cestišče - ograja, primerna za vgradnjo na spodnji rob brežine, v obliki L ali C (C se priporoča), minimalne dimenzije L x Š x V = minimalno 2,50 x 0,40 x 0,60 m. Višina notranje stene elementa ograje (med pohodno površino in strehico) naj bo minimalno 40 cm, zgornji rob ograje mora biti zaključen s t. i. »strehico« širine minimalno 5 cm (ki preprečuje dvoživkam, da bi preplezale ograjo).Ograjni elementi naj bodo po pohodni površini in notranji steni v celoti oz. najmanj do višine 20 cm obdelani s pranim betonom (ne gladki). Element mora zadoščati sledečim zahtevam: beton C35/45, stopnje izpostavljenosti XC4, XD3, XF3, XF4. Element mora imeti dokazano daljšo življensko dobo (minimalno 10 let).	***m***	***249***		

Poz.	Opis postavke	Enota		Cena	Vrednost
V. 3	Dobava in vgradnja betonskega montažnega elementa min. dolžine 2,0 m za omogočanje prehoda dvoživk pod cestnim telesom - tunel, primeren za vgradnjo brez uporabe betona, v obliki U ali omega, dimenzije L x BW x HW = 2,00 x 1,00 x 0,80 m. Element mora zadoščati sledečim zahtevam: beton C35/45 (na zahtevo do C50/60), stopnje izpostavljenosti XC4, XD3, XF3, XF4, razred obremenitve E 600kN. Element mora na vstopni in izstopni strani omogočati namestitev standardnega končenga montažnega elementa za vhod oz. izhod. Element mora imeti dokazano daljšo življensko dobo (minimalno 10 let). *PODHOD ZA DVOŽIVKE 1A se nahaja med profili P57 - P58	***m***	***14***		
IV. 4	Izdelava in montaža betonskega združevalnega jaška iz betona C35/45 na vhodu v podhod za dvoživke - PODHOD 1A. Jašek dimenzij L x B x H = 1,60 x 0,8 x 1,35 m; stene debeline 10 cm . Jašek se vgradi na podložni beton C15/20 debeline 15 cm. Na zgornjo ploščo jaška se vgradi pohodo rešetko. Postavka vključuje izvedbo klančine iz kamna v betonu (naporavnana izvedba) v jašku za navezavo na vhod v podhod 1A.	***kos***	***1***		
V. 5	Dobava in vgradnja betonskega montažnega elementa min. dolžine 2,0 m za omogočanje prehoda dvoživk pod cestnim telesom - tunel, primeren za vgradnjo brez uporabe betona, v obliki U ali omega, dimenzije L x BW x HW = 2,00 x 1,00 x 0,80 m. Element mora zadoščati sledečim zahtevam: beton C35/45 (na zahtevo do C50/60), stopnje izpostavljenosti XC4, XD3, XF3, XF4, razred obremenitve E 600kN. Element mora na vstopni in izstopni strani omogočati namestitev standardnega končenga montažnega elementa za vhod oz. izhod. Element mora imeti dokazano daljšo življensko dobo (minimalno 10 let). *PODHOD ZA DVOŽIVKE 2B med profili P63-P64	***m***	***13,0***		

Poz.	Opis postavke	Enota		Cena	Vrednost
V. 6	Dobava in vgradnja montažnega vhodno-izhodnega elementa (vhodni portal v betonski podhod 2B), ki omogoča navezovanje na standardno ograjo C ali L oblike. Predvidena 2 elementa višine 0,63 m do 1,2 m (detajl priložen v načrtu) in dolžine 3 m. Svetla razdalja med elementi 0,6 m. Na zgornjem videnem delu se pritrdi pohodna rešetka širine 0,9 m in dolžine 3,0 m. Element mora zadoščati sledečim zahtevam: beton C35/45 (na zahtevo do C50/60), stopnje izpostavljenosti XC4, XD3, XF3, XF4, razred obremenitve E 600kN. Element mora imeti dokazano daljšo življensko dobo (minimalno 10 let).*PODHOD ZA DVOŽIVKE 2B med profili P63-P64	***kos***	***1,0***		
V. 7	Dobava in vgradnja betonskega montažnega elementa min. dolžine 2,0 m za omogočanje prehoda dvoživk pod cestnim telesom - tunel, primeren za vgradnjo brez uporabe betona, v obliki U ali omega, dimenzije L x BW x HW = 2,00 x 1,00 x 0,80 m. Element mora zadoščati sledečim zahtevam: beton C35/45 (na zahtevo do C50/60), stopnje izpostavljenosti XC4, XD3, XF3, XF4, razred obremenitve E 600kN. Element mora na vstopni in izstopni strani omogočati namestitev standardnega končenga montažnega elementa za vhod oz. izhod. Element mora imeti dokazano daljšo življensko dobo (minimalno 10 let). *PODHOD ZA DVOŽIVKE 5C med profili P80-P81	***m***	***9,0***		
V. 8	Dobava in vgradnja montažnega vhodno-izhodnega elementa (vhodni portal v betonski podhod 5C), ki omogoča navezovanje na standardno ograjo C ali L oblike. Predvidena 2 elementa višine 0,63 m do 1,2 m (detajl priložen v načrtu) in dolžine 6,4 m. Svetla razdalja med elementi 0,4 m. Na zgornjem videnem delu se pritrdi pohodna rešetka širine dolžine 6,4 m. Element mora zadoščati sledečim zahtevam: beton C35/45 (na zahtevo do C50/60), stopnje izpostavljenosti XC4, XD3, XF3, XF4, razred obremenitve E 600kN. Element mora imeti dokazano daljšo življensko dobo (minimalno 10 let). *PODHOD ZA DVOŽIVKE 5C med profili P80-P81	***kos***	***1,0***		
V. 9	Dobava in vgradnja humusnega sloja v debelini 15 cm v podhodih za vdoživke				
	PODHOD 1A - šrina sloja 50 cm	***m3***	***1,1***		
	PODHOD 2B- šrina sloja 50 cm	***m3***	***1,0***		

Poz.	Opis postavke	Enota		Cena	Vrednost
	PODHOD 5C- širina sloja 100 cm	***m3***	***1,4***		
V. 10	Dobava in vgradnja cestnega elementa (po detajlu) za onemogočanje prehoda dvoživk čez vozišče - rešetka. Element mora zadoščati sledečim zahtevam: kanaleta beton C35/45 (na zahtevo do C50/60), stopnje izpostavljenosti XC4, XD3, XF3, XF4, razred obremenitve E 600kN. *rešetka: iz vroče cinkane jeklene pločevine min. dolžina elementa 2,0 m . Element mora na vstopni in izstopni strani omogočati namestitev standardnega elementa za preprečevanje prehoda dvoživk na cestišče - ograja v obliki C ali L. Element mora imeti dokazano daljšo življensko dobo (minimalno 10 let)..				
	BETONSKI PODHOD Z POVOZNO REŠETKO- ŠT. 1.1; L=4,2 m	***kos***	***1***		
	BETONSKI PODHOD Z POVOZNO REŠETKO- ŠT. 1.2; L=3,0 m	***kos***	***1***		
	BETONSKI PODHOD Z POVOZNO REŠETKO- ŠT 1.3; L=7,6 m	***kos***	***1***		
	BETONSKI PODHOD Z POVOZNO REŠETKO- ŠT 2.1; L=7,3m	***kos***	***1***		
	BETONSKI PODHOD Z POVOZNO REŠETKO- ŠT 2.2; L=4,9 m	***kos***	***1***		
	BETONSKI PODHOD Z POVOZNO REŠETKO- ŠT 3.1; L=5,8 m	***kos***	***1***		
	BETONSKI PODHOD Z POVOZNO REŠETKO- ŠT 4.1; L=4,0 m	***kos***	***1***		
V. 11	Dobava in vgradnja betonskih U zaključkov premera 1,0 in višine 0,6m.Element omogoča navezovanje na standardno ograjo C ali L oblike.U-zaključek naj ima ustrezno "strehico" v širini najmanj 5 cm. Previsna strehica se izvede iz pocinkane pločevine, razvite širine do 20 cm in debeline 0,8 m pritrjene v betonski U element.	***kos***	***11***		
V. 12	Dobava in montaža pločevine iz pocinkane pločevine, razvite širine do 40 cm in debeline 0,8 mm, pritrjeno v nosilno konstrukcijo, komplet s vsem pritrdilnim in spojnim materialom, obračun po tekočem metru.*previsna strešica ob kamniti zložbi	***m1***	***267***		
V. 13	Doplačilo za oblikovanje suhe police za dvoživke v prepustu Rastovšca. Polica širine minimalno 20 cm ter višine nad dnom struge 20 cm (po detajlu). Oblikuje se iz kamnitih blokov v betonu (razmerje 60-40%).	***m3***	***193***		

Poz.		Opis postavke	Enota	Cena	Vrednost
		V. GRADBENA IN OBRTNIŠKA DELA - SKUPAJ:			
VI.		**PROMETNA OPREMA**			
	61	**Pokončna oprema cest**			
VI. 1	61 121*	Preverjanje ustreznosti obstoječih prometnih znakov, pri katerih se morajo svetlobno odbojne in kromatične lastnosti preveritu najpozneje v desetih letih po izdelavi prometnega znaka.	***kos***	***39***	
VI. 2	61 122	Izdelava temelja iz cementnega betona C12/15, globine 80 cm, premera 30 cm	***kos***	***56***	
VI. 3		Pritrditev prometnega znaka za drog cestne razsvetljave;(dovoz iz začasne deponije), *(11401 x1; 2223 x1; 2102 x1; 3405x3; 1116-2 x 1)*	***kos***	***7***	
VI. 4		Pritrditev prometnega znaka za drog cestne razsvetljave	***kos***	***24***	
VI. 5	61 216	Dobava in vgraditev stebriča za prometni znak iz vročecinkane jeklene cevi preseka 64 mm, dolžina cevi 2500 mm	***kos***	***2***	
VI. 6	61 216	Dobava in vgraditev stebrica za prometni znak iz vročecinkane jeklene cevi preseka 64 mm, dolžina cevi 3000 mm	***kos***	***2***	
VI. 7	61 218	Dobava in vgraditev stebrica za prometni znak iz vročecinkane jeklene cevi preseka 64 mm, dolžina cevi 4000 mm	***kos***	***52***	
VI. 8	61 721	Dobava in pritrditev prometnega znaka iz aluminijaste plocevine velikosti 0.11 -0.2 m2 , z odsevno folijo RA2-kilometarske tablice	***kos***	***6***	
VI. 9	61 723	Dobava in pritrditev prometnega znaka iz aluminijaste plocevine velikosti 0.21 -0.4 m2 , z odsevno folijo RA3- 2431	***kos***	***4***	
VI. 10	61 723	Dobava in pritrditev prometnega znaka iz aluminijaste plocevine velikosti 0.21 -0.4 m2 , z odsevno folijo RA2- 3403; 2422; 2421; 2433;9602-1;2102;9601-3;9505	***kos***	***24***	
VI. 11	61 724	Dobava in pritrditev prometnega znaka iz aluminijaste plocevine velikosti 0.41 -0.7 m2 , z odsevno folijo RA2- 2434-1	***kos***	***1***	
VI. 12	63 571	Dobava in vgraditev cestnega ogledala.Prometna ogledala morajo imeti konveksno odsevno površino, na kateri ob spremembah temperature ne sme prihajati do pretiranega rosenja. Dimenzije 600 x 800 mm - 11401	***kos***	***41***	

Poz.		Opis postavke	Enota		Cena	Vrednost
VI. 13	61 931*	Dobava in pritrditev prikazovalnika hitrosti, dvobravni, z všečkom, za priklop za cestno razsvetljavo, s povezavo v center oz. na portal	***kos***	***2***		
	62	**Označbe na voziščih**				
VI. 14	62 122	Izdelava tankoslojne označbe z enokomponentno belo barvo, vključno 250 g/m2 posipa s kroglicami stekla, deb. plasti suhe snovi 250 mikrometrov, širine 12cm - 5122	***m1***	***3.061***		
VI. 14	62 122	Izdelava tankoslojne označbe z enokomponentno belo barvo, vključno 250 g/m2 posipa s kroglicami stekla, deb. plasti suhe snovi 250 mikrometrov, širine 12 cm - 5121,5111	***m1***	***578***		
VI. 16	62 168	Izdelava tankoslojne prečne in ostalih označb na vozišču z enokomponentno belo barvo, vključno 250 g/m2 posipa z drobci / kroglicami stekla, strojno, debelina plasti suhe snovi 250 mikrometrov, površina označbe nad 1,5 m2 5606;5231-4	***m2***	***18***		
VI. 17	62 423	Izdelava debeloslojne prečne in ostalih označb na vozišču z večkomponentno hladno plastiko z vmešanimi drobci / kroglicami stekla, vključno 200 g/m2 dodatnega posipa z drobci stekla, strojno, debelina plasti 3 mm, širina črte 50 cm (prehod za pešce-5231,STOP črta-5211) -BELA BARVA	***m2***	***166***		
VI. 18	62 224	Izdelava debeloslojne prečne in ostalih označb na vozišču z večkomponentno hladno plastiko z vmešanimi drobci / kroglicami stekla, vključno 200 g/m^2 dodatnega posipa z drobci stekla, strojno, debelina plasti 3 mm, posamezna površina označbe 1,1 do 1,5 m^2 - RUMENA BARVA (5333-2;5507;5335-1)	***m2***	***66***		
VI. 19	62 251	Doplačilo za izdelavo prekinjenih označb na vozišču, širina črte 12 cm	***m1***	***3.061***		
VI. 20	62 252	Doplačilo za izdelavo prekinjenih označb na vozišču, širina črte 12 cm	***m1***	***483***		
		VI. PROMETNA OPREMA - SKUPAJ:				
VII.		**OSTALA DELA**				
VII. 1		Izdelava projekta izvedenih del	***ur***	***360***		

Poz.	Opis postavke	Enota		Cena	Vrednost
VII. 2	Izdelava NOV	***ur***	***240***		
VII. 3	Projektantski nadzor	***ur***	***125***		
VII. 4	Geomehnski nadzor	***ur***	***80***		
VII. 5	Monitoring kakovosti zraka - meritve delcev PM10 Lokacija MM1 -1 x pred začetkom gradnje (1 mesec)* -1 x v času gradnje (1 mesec)* - Izdelava 2x vmesnega in 1x končnega poročila * meritve s primerljivo metodo, ki omogoča kontinuirane meritve v realnem času (v skladu s standardom SIST EN 12341:2014)	***kpl***	***1***		
VII. 6	Analiza zemeljskega izkopa s preskusnimi metodami v skladu s predpisom, ki ureja ravnanje z odpadki za potrebe ugotovitve, če je zemeljski izkop pridobljen na gradbišču onesnažen z nevarnimi snovmi tako, da bi se moral uvrstiti med nevarne gradbene odpadke v skladu s predpisom, ki ureja ravnanje z odpadki. Vključno z izdelavo poročila;	***kpl***	***1***		
VII. 7	Odkup zemljišč za izvedbo posega	***m2***	***4.237***		
	VII. OSTALA DELA - SKUPAJ:				

REKAPITULACIJA

Vrednosti so v EUR brez DDV!

I.	***PREDDELA***
II.	***ZEMELJSKA DELA***
III.	***VOZIŠČNE KONSTRUKCIJE***
IV.	***ODVODNJAVANJE***
V.	***GRADBENA IN OBRTNIŠKA DELA***
VI.	***PROMETNA OPREMA***
VII.	***OSTALA DELA***

Cesta km 2.000-3.600 - SKUPAJ:

T.2.2 PREDRAČUN Z REKAPITULACIJO STROŠKOV

V nadaljevanju je priložen predračun z rekapitulacijo stroškov za vse posege, ki so predvideni v načrtu. Predračun del za Načrt prometnih površin in odvodnje sestavljata 2 popisa in sicer:

- Popis del za cesto km 2.000-3.600
- Popis del ob RC R3-679

Ocena investicije je oblikovana na osnovi razpoložljivih cen posameznih postavk in služi kot projektantska ocena

V nadaljevanju je priložen predračun z rekapitulacijo stroškov za Načrt prometnih površin in odvodnjavnja.

POPIS DEL S PREDRAČUNOM

Osnovni podatki o projektni dokumentaciji:

Številčna oznaka načrta in vrsta načrta:	**0/2-1 Vodilni načrt prometnih površin in odvodnjavanja**
Investitor:	**Ministrstvo za infrastrukturo RS DRSI Tržaška 19, 1000 Ljubljana**
Vrsta projektne dokumentacije:	**PZI**
Objekt:	**Rekonstrukcija regionalne ceste R3-679, odsek 1192 Radeče-Breg km 2.000 - 3.600**
Številka projekta:	**15187**
Številka načrta:	**15187_0/2-1**
Kraj in datum izdelave načrta:	**Nova Gorica, september 2021; dop po recenziji junij 2024**

POPIS DEL S PREDRAČUNOM

0/2-1 Načrt prometnih površin in odvodnjavanja km 2.000 - 3.600

REKAPITULACIJA

Vrednosti so v EUR!

			Vrednost
Cesta km 2.000-3.600			*1.672.593,90*
Pločnik ob RC R3-679			*1.332.402,00*
		Skupaj	*3.004.995,90*
Nepredvidena dela	*5%*		*150.249,80*
		SKUPAJ:	*3.155.245,70*
	22%	*DDV:*	*694.154,05*
		SKUPAJ Z DDV:	*3.849.399,75*

POPIS DEL S PREDRAČUNOM

0/2-1 Načrt prometnih površin in odvodnjavanja

UVOD V PREDRAČUN

OPOMBE K POPISU DEL

1 Investitor bo zagotovil delovne površine v okviru ustreznega delovnega pasu. Na odsekih, kjer bo zaradi objektivnih vzrokov delovni pas ožji od običajnega se gradnja prilagodi dejanskim razmeram na terenu.
2 Vse ostale površine, ki jih bo izvajalec potreboval za gradnjo in za organizacijo gradbišč, si bo moral priskbeti sam na svoje stroške.
3 Izvajalec mora omogočati stalen, prost in vzdrževan dostop za potrebe intervencije oz. vzdrževanja
4 Izvajalec je dolžan izvesti vsa dela kvalitetno, v skladu s predpisi, projektom, tehničnimi pogoji in v skladu z dobro gradbeno prakso.
5 Izkopi za jarke, kanale in jaške vključujejo odmet na rob jarka oz. na tovorno vozilo in odvoz k poblaščenemu prevzemniku
Izvajalec mora v enotnih cenah upoštevati naslednje stroške, v kolikor le-ti niso upoštevani v posebnih postavkah:
6 - vse stroške za pridobitev začasnih površin za gradnjo izven delovnega pasu (soglasja, odškodnine, itd.);
7 - vse stroške v zvezi z začasnim odvozom, skladiščenjem in vračanjem izkopanega materiala na mestih, kjer ga ne bo možno skladiščiti na gradbišču;
8 - vse stroške za postavitev gradbišča, gradbiščnih objektov, ureditev začasnih skladišč, tekoče vzdrževanje in odstranitev gradbišča;
9 - vse stroške za sanacijo in kultiviranje površin delovnega pasu in gradbiščnih površin po odstranitvi objektov;
10 - vse stroške v zvezi s transporti po javnih poteh in cestah: morebitne odškodnine, morebitne sanacije cestišč zaradi poškodb med gradnjo itd.
11 - stroške odvoza in zagotovitev odstranjevanja odpadnega gradbenega materiala skladno z zakonodajo na področju ravnanja z odpadki (odvoz poblaščenemu prevzemniku s plačilom usrezne pristojbine in prevoza itd.)
12 - vsi stroški za zagotavljanje varnosti in zdravja pri delu, zlasti stroške za vsa dela, ki izhajajo iz zahtev Varnostnega načrta
13 - stroški odvoda meteorne vode iz gradbene jame in vode, ki se izceja iz bočnih strani izkopa, če je potrebno
14 - stroški dela v kampadah zaradi oteženih geoloških razmer
15 - stroški dela v nagnjenem terenu
16 - stroški oteženega izkopa v mokrem terenu, izkop v vodi, prekop potokov itd.

POPIS DEL S PREDRAČUNOM
0/2-1 Načrt prometnih površin in odvodnjavanja

km 2.000 - 3.600

Cesta km 2.000-3.600

Opombe: Zajeta je reg.cesta, odvodnjavanje in priključki.
Cena zavarovanja izkopa je zajeta v ceni postavke za izkop.
Cene na enoto in vrednosti so v EUR brez DDV!

Poz.		Opis postavke	Enota		Cena	Vrednost
I.		**PREDDELA**				
	11	**Geodetska dela**				
I. 1		Zakoličba mejnih točk	***kos***	***121***	*15,00*	*1.815,00*
I. 2	11 123	Obnova in zavarovanje zakoličbe osi trase ostale javne ceste v hribovitem terenu	***km***	***1,60***	*1.100,00*	*1.760,00*
I. 3	11 223	Postavitev in zavarovanje prečnega profila ostale javne ceste v hribovitrm terenu	***kos***	***12***	*20,00*	*240,00*
I. 4	11 131	Obnova in zavarovanje zakoličbe trase komunalnih vodov v hribovitem terenu	***m1***	***1.462***	*1,20*	*1.754,40*
I. 5	11 233	Postavitev in zavarovanje prečnega profila za komunalne vode v hribovitem terenu	***kos***	***76***	*15,00*	*1.140,00*
I. 6		Zakoličba obstoječih komunalnih naprav	***kos***	***1***	*350,00*	*350,00*
	12	**Čiščenje terena**				
I. 7	12 322	Porušitev in odstranitev asfaltne plasti v debelini 6-10 cm Opomba: Nakladanje in odvoz vključno s plačilom prevoza	***m2***	***8.507***	*4,20*	*35.729,40*
I. 8	12 373	Rezkanje in odvoz asfaltne plasti v debelini do 10 cm Opomba: Nakladanje in odvoz k pooblaščenemu prevzemniku, vključno s plačilom ustrezne pristojbine in prevoza.	***m2***	***39***	*3,80*	*148,20*
I. 9	12 382	Rezanje asfaltne plasti v debelini 6-10 cm	***m1***	***154***	*2,90*	*446,60*

Poz.		Opis postavke	Enota		Cena	Vrednost
I. 10	12 391	Porušitev in odstranitev robnika iz cementnega betona Opomba: Nakladanje in odvoz k pooblaščenemu prevzemniku, vključno s plačilom ustrezne pristojbine in prevoza.	***m1***	***581***	*4,20*	*2.440,20*
I. 10	12 211*	Demontaža stebriča prometnega znaka na enem podstavku Opomba: Nakladanje in odvoz k pooblaščenemu prevzemniku, vključno s plačilom ustrezne pristojbine in prevoza.	***kos***	***5***	*20,00*	*100,00*
I. 11	12 211*	Demontaža prometnega znaka na enem podstavku s skladiščenjem na gradbišču *(11401 x1; 2223 x1; 2102 x1; 3405x3; 1116-2 x 1)*	***kos***	***7***	*11,00*	*77,00*
I. 13	12 211*	Demontaža prometnega znaka in strebriča na enem podstavku Opomba: Nakladanje in odvoz k pooblaščenemu prevzemniku, vključno s plačilom ustrezne pristojbine in prevoza.	***kos***	***6***	*20,00*	*120,00*
I. 14	12 212*	Demontaža prometnega znaka in stebriča na dveh podstavkih Opomba: Nakladanje in odvoz k pooblaščenemu prevzemniku, vključno s plačilom ustrezne pristojbine in prevoza.	***kos***	***2***	*22,00*	*44,00*
I. 15	12 351	Porušitev in odstranitev nevezanega tlaka iz lomljenca, tlakovcev, plošč, debeline do 12 cm Opomba: Nakladanje in odvoz k pooblaščenemu prevzemniku, vključno s plačilom ustrezne pristojbine in prevoza.	***m2***	***23***	*12,00*	*276,00*
I. 16		Demontaža in odstranitev obstoječe ograje in vrat in ponovna postavitev na novo lokacijo. Vključno z vsemi gradbenimi in inštalacijskimi deli.	***m1***	***18***	*210,00*	*3.780,00*
		I. PREDDELA - SKUPAJ:				***50.220,80***

Poz.		Opis postavke	Enota		Cena	Vrednost
II.		**ZEMELJSKA DELA**				
	21	**Izkopi**				
II. 1	21 112	Površinski izkop plodne zemljine - 1.kategorije strojno z odrivom	***m3***	***301***	*4,30*	*1.294,30*
II. 2	21 114	Površinski izkop plodne zemljine - 1.kategorije strojno z nakladanjem	***m3***	***656***	*4,80*	*3.148,80*
II. 3		Široki izkop obstoječe vozišče konstrukcije strojno z odrivom	***m3***	***2.345***	*4,80*	*11.256,00*
II. 4		Široki izkop obstoječe vozišče konstrukcije strojno z nakladanjem	***m3***	***5.899***	*5,10*	*30.084,90*
II. 5	21 234	Široki izkop zrnate kamnine - 3.kategorije z nakladanjem	***m3***	***982***	*5,10*	*5.008,20*
II. 6	21 243	Široki izkop mehke kamnine 4.ktg strojno z nakladanjem	***m3***	***196***	*7,20*	*1.411,20*
II. 7	21 253	Široki izkop trde kamnine 5.ktg strojno z nakladanjem	***m3***	***98***	*18,00*	*1.764,00*
II. 8	21 993	Doplačilo za ročni izkop zrnate kamnine 3.kategorije	***m3***	***30***	*24,00*	*720,00*
II. 9	21 324*	Izkop zrnate kamnine - 3.kategorije za temelje, kanalske rove, propuste, jaške, drenaže, globine do 2 m, strojno	***m3***	***4.412***	*5,90*	*26.030,80*
II. 10	21 324*	Izkop zrnate kamnine - 3.kategorije za temelje - ukrepi za dvožvike (ograje, podhodi)	***m3***	***506***	*5,90*	*2.985,40*
	22	**Planum temeljnih tal**				
II. 11	22 113	Ureditev planuma temeljnih tal zrnate kamnine - 3.kategorije	***m2***	***12.028***	*0,90*	*10.825,20*
II. 12		Ročno planiranje in valjanje z zbijanjem dna jarka s točnostjo +/- 3cm do EV = 40 N/mm2	***m2***	***1.781***	*1,10*	*1.959,10*

Poz.		Opis postavke	Enota		Cena	Vrednost
	24	**Nasipi, zasipi, klini, posteljica in glinasti naboj**				
II. 13	24 112	Vgraditev nasipa iz zrnate kamnine – 3. kategorije	***m3***	***14***	*3,80*	*53,20*
II. 14		Dobava in vgrajevanje gramoznega materiala granulacije 4-8 mm za posteljico 10 cm (kanalizacija, drenaža)	***m3***	***287***	*18,90*	*5.424,30*
II. 15		Dobava in vgrajevanje gramoznega materiala granulacije 8-32 mm za zasip nad temenom cevi 30 cm z ročnim nabijanjem (kanalizacija, drenaža)	***m3***	***1.000***	*18,90*	*18.900,00*
II. 16		Zasip jarka z ustrezno naravno pridobljeno zemljino od izkopa s komprimiranjem v plasteh po 30 cm, vključno z dovozom iz začasnega skladišča.	***m3***	***653***	*3,90*	*2.546,70*
II. 17	24 475	Izdelava posteljice iz drobljenih kamnitih zrn v debelini 40 cm	***m3***	***4.240***	*18,00*	*76.320,00*
	25	**Brežine in zelenice**				
II. 18	25 121	Humusiranje brežin v debelini do 15 cm	***m2***	***1.842***	*2,80*	*5.157,60*
II. 19	25 142	Humusiranje zelenic v debelini do 15 cm	***m2***	***165***	*2,60*	*429,00*
II. 20	25 151	Doplačilo za zatravitev s travnim semenom	***m2***	***2.007***	*0,70*	*1.404,90*
II. 21	25 232	Zaščita brežine z roliranjem v debelini nad 30 cm	***m3***	***324***	*85,00*	*27.540,00*
	29	**Prevozi, razprostiranje in ureditev skladišč materiala**				
II. 22	29 131	Razprostiranje odvečne plodne zemljine – 1. kategorije	***m3***	***656***	*1,90*	*1.246,40*
II. 23	29 152	Nakladanje in odvoz zemeljskega izkopa k pooblaščenemu prevzemniku, vključno s plačilom ustrezne pristojbine in prevoza, obračun po kubičnem metru v raščenem stanju; V=12122 *2,1=25 458 T	***t***	***25.458***	*3,60*	*91.648,80*
		II. ZEMELJSKA DELA - SKUPAJ:				***327.158,80***

III. VOZIŠČNE KONSTRUKCIJE

31 **Nosilne plasti**

Poz.		Opis postavke	Enota		Cena	Vrednost
III. 1		Prebrizg asfalta z bitumensko emulzijo	***m2***	***39***	*0,80*	*31,20*
III. 2	31 132*	Izdelava nevezane nosilne plasti enakomerno zrnatega drobljenca iz kamnine v debelini 25 cm	***m3***	***2.775***	*19,00*	*52.725,00*
III. 3	31 573	Izdelava nosilne plasti bituminizirane zmesi AC 22 base B50/70 A4 v debelini 7 cm	***m2***	***9.932***	*27,60*	*274.123,20*
	32	**Obrabne plasti**				
III. 4	32 283	Izdelava obrabne in zaporne plasti bitumenskega betona AC11 surf B50/70 A4 v debelini 4 cm	***m2***	***10.281***	*9,20*	*94.585,20*
III. 5	34 311	Izdelava obrabne plasti iz tlakovcev iz cementnega betona debeline 6 cm na podložno plast iz peščenega materila deb. 3 cm, stiki zapolnjeni s kremenčevo mivko (nadomestni tlak na območju posegov na sosednje parcele)	***m2***	***28***	*35,00*	*980,00*
	35	**Robni elementi vozišč**				
III. 6	35 214	Dobava in vgraditev predfabriciranega dvignjenega robnika iz cementnega betona s prerezom 15/25 cm na betonsko posteljico C12/15	***m1***	***2.387***	*21,00*	*50.127,00*
III. 7	35 235	Dobava in vgraditev predfabriciranega pogreznjenega robnika iz cementnega betona s prerezom 15/25 cm na betonsko posteljico C12/15	***m1***	***421***	*21,00*	*8.841,00*
III. 8	35 235*	Dobava in vgraditev predfabriciranega ponižanega robnika iz cementnega betona s prerezom 15/25 cm na betonsko posteljico C12/15	***m1***	***44***	*21,00*	*924,00*
III. 9	35 217	Dobava in vgraditev predfabriciranega dvignjenega robnika iz cementnega betona s prerezom 18/30 cm	***m1***	***19***	*21,00*	*399,00*
	35	**Bankine**				
III. 10	36 133	Izdelava bankine iz drobljenca, širina do 1 m	***m3***	***46***	*19,00*	*874,00*
		III. VOZIŠČNE KONSTRUKCIJE - SKUPAJ:				***483.609,60***

IV. ODVODNJAVANJE

41 Površinsko odvodnjavanje

Poz.		Opis postavke	Enota		Cena	Vrednost
IV. 1	41 342*	Izdelava asfaltne koritnice iz AC 22 base B50/70 A4 v debelini 7 cm in AC11 surf B50/70 A4 v debelini 4 cm ob že zgrajenem robniku, na obstoječo podlago, širine 50 cm	***m1***	***857***	*23,00*	*19.711,00*
IV. 2		Izdelava asfaltne mulde š= 50 cm na obstoječo tamponsko podlago (AC 22 base B50/70 A4 v debelini 7 cm in AC11 surf B50/70 A4 v debelini 4 cm).	***m1***	***129***	*23,00*	*2.967,00*
IV. 3		Izvedba in zatravitev travne mulde, š=50cm	***m1***	***30***	*4,50*	*135,00*
IV. 4		Dobava in vgranja betonske mulde š= 50 cm na pripravljeno podlago				
		Profil P6	***m1***	***5***	*28,00*	*140,00*
		Profil P6	***m1***	***18***	*28,00*	*504,00*
		PODHOD ZA DVOŽIVKE 1A	***m1***	***15***	*28,00*	*420,00*
		PODHOD ZA DVOŽIVKE 2B	***m1***	***14***	*28,00*	*392,00*
	42	**Globinsko odvodnjavanje - drenaže**				
IV. 5	*42 134**	Izdelava vzdolžne drenaže iz drenažnih cevi preseka 160 mm, komplet s filterskim zasipom, filcem in posteljico iz cementnega betona C16/20 deb.10 cm	***m1***	***888***	*7,80*	*6.926,40*
IV. 6	*42 135**	Izdelava vzdolžne drenaže iz drenažnih kanalizacijskih cevi preseka 20 mm stopnja perforacije 220º, komplet s filterskim zasipom, filcem in posteljico iz cementnega betona C16/20 deb.10 cm	***m1***	***303***	*19,00*	*5.757,00*
	43	**Globinsko odvodnjavanje - kanalizacija**				
IV. 7	43 252*	Izvedba vodotesnih kanalizacijskih priključkov požiralnikov iz PVC cevi preseka DN200mm (SN8), komplet s priključitvijo na kanal	***m1***	***467***	*28,00*	*13.076,00*
IV. 8	43 253*	Izdelava vodotesne kanalizacije iz armiranih poliesterskih cevi DN 250mm; SN 10000	***m1***	***624***	*40,00*	*24.960,00*
IV. 9	43 254*	Izdelava vodotesne kanalizacije iz armiranih poliesterskih cevi DN 300 mm; SN 10000	***m1***	***313***	*60,00*	*18.780,00*
IV. 10	43 255*	Izdelava vodotesne kanalizacije iz armiranih poliesterskih cevi DN 400 mm; SN 10000	***m1***	***272***	*70,00*	*19.040,00*
IV. 11	43 256*	Izdelava vodotesne kanalizacije iz armiranih poliesterskih cevi DN 500 mm; SN 10000	***m1***	***185***	*90,00*	*16.650,00*

Poz.		Opis postavke	Enota		Cena	Vrednost
IV. 12	43 257*	Izdelava vodotesne kanalizacije iz armiranih poliesterskih cevi DN 600 mm; SN 10000	***m1***	***106***	*110,00*	*11.660,00*
IV. 13		Dobava in vgradnja betonske iztočne glave 1,3 x 1 m z betonsko peto in betonskimi klini. V ceni tudi dobava, dovoz in vgradnja žabjega poklopca fi 300, ki se ga vrgadi na iztoku cevi.	***kos***	***1***	*610,00*	*610,00*
IV. 14		Dobava in vgradnja betonske iztočne glave 1,3 x 1 m z betonsko peto in betonskimi klini. V ceni tudi dobava, dovoz in vgradnja žabjega poklopca fi 250, ki se ga vrgadi na iztoku cevi.	***kos***	***1***	*420,00*	*420,00*
IV. 15		Izdelava priključitve predvidenega kanala na obstoječi revizijski jašek, komplet z izvedbo vodotesnega stika preboja z vgradnjo spojke, komplet	***kos***	***7***	*380,00*	*2.660,00*
IV. 16	43 841*	Pregled kanalizacijskih cevi s kamero po predhodno izvedenem čiščenju, komplet z predajo dvd posnetka pregleda, slik kanalizacije in poročilom z opisom	***m1***	***1.494***	*6,60*	*9.860,40*
	44	**Jaški**				
IV. 17	44 333*	Izdelava peskolova iz armiranega poliestra krožnega prereza s premerom 50 cm, globine od 1,5 do 2 m, komplet z AB temeljem C16/20 in AB vencem C25/30	***kos***	***115***	*360,00*	*41.400,00*
IV. 18		Doplačilo za izdelava in dobava lestve za dvoživke po detajlu (Enkamat mreža ovita na kovinsko konstrukcijo ali podobno) *peskolov:P83; P88; P110 ;P111	***kos***	***4***	*150,00*	*600,00*
IV. 19	44 363*	Izdelava jaška iz armiranega poliestra krožnega prereza s premerom 80 cm, globine do 1,6 m	***kos***	***34***	*535,00*	*18.190,00*
IV. 20	44 383*	Izdelava jaška iz armiranega poliestra krožnega prereza s premerom 100 cm, globine od 1,6 do 2 m	***kos***	***27***	*775,00*	*20.925,00*
IV. 21	44 384*	Izdelava jaška iz armiranega poliestra krožnega prereza s premerom 100 cm, globine od 2,0 do 2,5 m	***kos***	***5***	*950,00*	*4.750,00*
IV. 22	44 385*	Izdelava jaška iz armiranega poliestra krožnega prereza s premerom 100 cm, globine nad 2.5 m	***kos***	***2***	*1.150,00*	*2.300,00*
IV. 23	44 383*	Izdelava prepadnega jaška iz armiranega poliestra krožnega prereza s premerom 100 cm, globine do 2.0 m	***kos***	***4***	*850,00*	*3.400,00*

Poz.		Opis postavke	Enota		Cena	Vrednost
IV. 24	44 384*	Izdelava prepadnega jaška iz armiranega poliestra krožnega prereza s premerom 100 cm, globine od 2.0 do 2.5 m	***kos***	***4***	*1.150,00*	*4.600,00*
IV. 25	44 855*	Dobava in vgraditev konkavne rešetke iz duktilne litine nosilnosti 250 kN, komplet s temeljem in AB vencem C25/30	***kos***	***14***	*128,00*	*1.792,00*
IV. 26	44 855*	Dobava in vgraditev ravne rešetke iz duktilne litine nosilnosti 400 kN, komplet s temeljem in AB vencem C25/30	***kos***	***38***	*128,00*	*4.864,00*
IV. 27	44 855*	Dobava in vgraditev robne rešetke iz duktilne litine nosilnosti 250 kN, komplet s temeljem in AB vencem C25/30	***kos***	***76***	*178,00*	*13.528,00*
IV. 28	44 962*	Dobava in vgraditev pokrova iz duktilne litine z nosilnostjo 250 kN, krožnega prereza 600 mm, komplet s temeljem in AB vencem C25/30	***kos***	***1***	*225,00*	*225,00*
IV. 29	44 972*	Dobava in vgraditev pokrova iz duktilne litine z nosilnostjo 400 kN, krožnega prereza 600 mm, komplet s poliestrsko razbremenilno ploščo (izvedba po detajlu)	***kos***	***77***	*625,00*	*48.125,00*
IV. 30	44 991*	Dvig pokrova obstoječega jaška premera do 1000 mm, komplet z vsemi potrebnimi deli	***kos***	***5***	*150,00*	*750,00*
IV. 31	44 858*	Dobava in vgraditev rešetke s kanalete z galvaniziranim okvirjem side lock za hitro brezvijačni pritrditev rešetk, brez vgrajenega padaca, svetla širine 200 mm višina 305 mm, z možnostjo dodatne pritrditve z vijako M10. Vgradnja litoželezne rešetke za raz. obr. D400, širina 279 mm, višina 40 mm, rega 18 mm. V ključno z vgradnjo peskolova z galvaniziranim okvrijem side lock,s pocinkanim vedrom, dolžina 500 mm, višina 582 mm, širina 290 mm in zaključno steno.				
		v km 2.0+23.00	***m***	***12,60***	*325,00*	*4.095,00*
		v km 2.0+48.21	***m***	***5,00***	*325,00*	*1.625,00*
		v km 2.4+77.34	***m***	***12,50***	*325,00*	*4.062,50*
		v km 2.6+29.73	***m***	***5,50***	*325,00*	*1.787,50*
		v km 2.7+7.74	***m***	***5,50***	*325,00*	*1.787,50*
		v km 2.7+54.25	***m***	***5,00***	*325,00*	*1.625,00*
		v km 2.8+5.06	***m***	***9,70***	*325,00*	*3.152,50*
		v km 2.9+55.89	***m***	***4,00***	*325,00*	*1.300,00*
		v km 2.9+64.10	***m***	***5,70***	*325,00*	*1.852,50*
		v km 2.9.+87.28	***m***	***11,00***	*325,00*	*3.575,00*
		v km 3.1+14.96	***m***	***11,40***	*325,00*	*3.705,00*
		v km 3.3+55.93	***m***	***6,00***	*325,00*	*1.950,00*
		v km 3.3+83.56	***m***	***8,20***	*325,00*	*2.665,00*

Poz.		Opis postavke	Enota		Cena	Vrednost
		v km 3.4+56.44	***m***	***7,70***	*325,00*	*2.502,50*
		v km 3.5+14.41	***m***	***17,40***	*325,00*	*5.655,00*
		v km 3.5+56.99	***m***	***4,40***	*325,00*	*1.430,00*
IV. 32	44 885*	Dobava in vgradite lovilnika peska iz polietilena s premerom 400mm, globokega do 1.5 m vključno z vgradnjo pripadajočega pokrova .	***kos***	***3***	*150,00*	*450,00*
		IV. ODVODNJAVANJE - SKUPAJ:				***363.337,80***
V.		**GRADBENA IN OBRTNIŠKA DELA**				
V. 1	53 161	Dobava in vgraditev polnilnega cementnega betona C12/15 v prerez do 0,50 m3/m2. *posteljica za rešetke in usmerjevalne elemente za dvoživke	***m3***	***8***	*125,00*	*1.000,00*
V. 2		Dobava in vgradnja montažnega betonskega elementa min.dolžine 2,5 m za preprečevanje prehoda dvoživk na cestišče - ograja, primerna za vgradnjo na spodnji rob brežine, v obliki L ali C (C se priporoča), minimalne dimenzije L x Š x V = minimalno 2,50 x 0,40 x 0,60 m. Višina notranje stene elementa ograje (med pohodno površino in strehico) naj bo minimalno 40 cm, zgornji rob ograje mora biti zaključen s t. i. »strehico« širine minimalno 5 cm (ki preprečuje dvoživkam, da bi preplezale ograjo).Ograjni elementi naj bodo po pohodni površini in notranji steni v celoti oz. najmanj do višine 20 cm obdelani s pranim betonom (ne gladki). Element mora zadoščati sledečim zahtevam: beton C35/45, stopnje izpostavljenosti XC4, XD3, XF3, XF4. Element mora imeti dokazano daljšo življensko dobo (minimalno 10 let).	***m***	***249***	*180,00*	*44.820,00*

Poz.	Opis postavke	Enota		Cena	Vrednost
V. 3	Dobava in vgradnja betonskega montažnega elementa min. dolžine 2,0 m za omogočanje prehoda dvoživk pod cestnim telesom - tunel, primeren za vgradnjo brez uporabe betona, v obliki U ali omega, dimenzije L x BW x HW = 2,00 x 1,00 x 0,80 m. Element mora zadoščati sledečim zahtevam: beton C35/45 (na zahtevo do C50/60), stopnje izpostavljenosti XC4, XD3, XF3, XF4, razred obremenitve E 600kN. Element mora na vstopni in izstopni strani omogočati namestitev standardnega končenga montažnega elementa za vhod oz. izhod. Element mora imeti dokazano daljšo življensko dobo (minimalno 10 let). *PODHOD ZA DVOŽIVKE 1A se nahaja med profili P57 - P58	***m***	***14***	*780,00*	*10.920,00*
IV. 4	Izdelava in montaža betonskega združevalnega jaška iz betona C35/45 na vhodu v podhod za dvoživke - PODHOD 1A. Jašek dimenzij L x B x H = 1,60 x 0,8 x 1,35 m; stene debeline 10 cm . Jašek se vgradi na podložni beton C15/20 debeline 15 cm. Na zgornjo ploščo jaška se vgradi pohodo rešetko. Postavka vključuje izvedbo klančine iz kamna v betonu (naporavnana izvedba) v jašku za navezavo na vhod v podhod 1A.	***kos***	***1***	*3.080,00*	*3.080,00*
V. 5	Dobava in vgradnja betonskega montažnega elementa min. dolžine 2,0 m za omogočanje prehoda dvoživk pod cestnim telesom - tunel, primeren za vgradnjo brez uporabe betona, v obliki U ali omega, dimenzije L x BW x HW = 2,00 x 1,00 x 0,80 m. Element mora zadoščati sledečim zahtevam: beton C35/45 (na zahtevo do C50/60), stopnje izpostavljenosti XC4, XD3, XF3, XF4, razred obremenitve E 600kN. Element mora na vstopni in izstopni strani omogočati namestitev standardnega končenga montažnega elementa za vhod oz. izhod. Element mora imeti dokazano daljšo življensko dobo (minimalno 10 let). *PODHOD ZA DVOŽIVKE 2B med profili P63-P64	***m***	***13,0***	*780,00*	*10.140,00*

Poz.	Opis postavke	Enota		Cena	Vrednost
V. 6	Dobava in vgradnja montažnega vhodno-izhodnega elementa (vhodni portal v betonski podhod 2B), ki omogoča navezovanje na standardno ograjo C ali L oblike. Predvidena 2 elementa višine 0,63 m do 1,2 m (detajl priložen v načrtu) in dolžine 3 m. Svetla razdalja med elementi 0,6 m. Na zgornjem videnem delu se pritrdi pohodna rešetka širine 0,9 m in dolžine 3,0 m. Element mora zadoščati sledečim zahtevam: beton C35/45 (na zahtevo do C50/60), stopnje izpostavljenosti XC4, XD3, XF3, XF4, razred obremenitve E 600kN. Element mora imeti dokazano daljšo življensko dobo (minimalno 10 let).*PODHOD ZA DVOŽIVKE 2B med profili P63-P64	***kos***	***1,0***	*3.800,00*	*3.800,00*
V. 7	Dobava in vgradnja betonskega montažnega elementa min. dolžine 2,0 m za omogočanje prehoda dvoživk pod cestnim telesom - tunel, primeren za vgradnjo brez uporabe betona, v obliki U ali omega, dimenzije L x BW x HW = 2,00 x 1,00 x 0,80 m. Element mora zadoščati sledečim zahtevam: beton C35/45 (na zahtevo do C50/60), stopnje izpostavljenosti XC4, XD3, XF3, XF4, razred obremenitve E 600kN. Element mora na vstopni in izstopni strani omogočati namestitev standardnega končenga montažnega elementa za vhod oz. izhod. Element mora imeti dokazano daljšo življensko dobo (minimalno 10 let). *PODHOD ZA DVOŽIVKE 5C med profili P80-P81	***m***	***9,0***	*780,00*	*7.020,00*
V. 8	Dobava in vgradnja montažnega vhodno-izhodnega elementa (vhodni portal v betonski podhod 5C), ki omogoča navezovanje na standardno ograjo C ali L oblike. Predvidena 2 elementa višine 0,63 m do 1,2 m (detajl priložen v načrtu) in dolžine 6,4 m. Svetla razdalja med elementi 0,4 m. Na zgornjem videnem delu se pritrdi pohodna rešetka širine dolžine 6,4 m. Element mora zadoščati sledečim zahtevam: beton C35/45 (na zahtevo do C50/60), stopnje izpostavljenosti XC4, XD3, XF3, XF4, razred obremenitve E 600kN. Element mora imeti dokazano daljšo življensko dobo (minimalno 10 let). *PODHOD ZA DVOŽIVKE 5C med profili P80-P81	***kos***	***1,0***	*7.317,00*	*7.317,00*
V. 9	Dobava in vgradnja humusnega sloja v debelini 15 cm v podhodih za vdoživke				
	PODHOD 1A - šrina sloja 50 cm	***m3***	***1,1***	*4,00*	*4,40*
	PODHOD 2B- šrina sloja 50 cm	***m3***	***1,0***	*4,00*	*4,00*

Poz.	Opis postavke	Enota		Cena	Vrednost
	PODHOD 5C- šrina sloja 100 cm	***m3***	***1,4***	*4,00*	*5,60*
V. 10	Dobava in vgradnja cestnega elementa (po detajlu) za onemogočanje prehoda dvoživk čez vozišče - rešetka. Element mora zadoščati sledečim zahtevam: kanaleta beton C35/45 (na zahtevo do C50/60), stopnje izpostavljenosti XC4, XD3, XF3, XF4, razred obremenitve E 600kN. *rešetka: iz vroče cinkane jeklene pločevine min. dolžina elementa 2,0 m . Element mora na vstopni in izstopni strani omogočati namestitev standardnega elementa za preprečevanje prehoda dvoživk na cestišče - ograja v obliki C ali L. Element mora imeti dokazano daljšo življensko dobo (minimalno 10 let)..				
	BETONSKI PODHOD Z POVOZNO REŠETKO- ŠT. 1.1; L=4,2 m	***kos***	***1***	*4.938,00*	*4.938,00*
	BETONSKI PODHOD Z POVOZNO REŠETKO- ŠT. 1.2; L=3,0 m	***kos***	***1***	*3.209,00*	*3.209,00*
	BETONSKI PODHOD Z POVOZNO REŠETKO- ŠT 1.3; L=7,6 m	***kos***	***1***	*10.320,00*	*10.320,00*
	BETONSKI PODHOD Z POVOZNO REŠETKO- ŠT 2.1; L=7,3m	***kos***	***1***	*10.280,00*	*10.280,00*
	BETONSKI PODHOD Z POVOZNO REŠETKO- ŠT 2.2; L=4,9 m	***kos***	***1***	*5.349,00*	*5.349,00*
	BETONSKI PODHOD Z POVOZNO REŠETKO- ŠT 3.1; L=5,8 m	***kos***	***1***	*6.419,00*	*6.419,00*
	BETONSKI PODHOD Z POVOZNO REŠETKO- ŠT 4.1; L=4,0 m	***kos***	***1***	*4.250,00*	*4.250,00*
V. 11	Dobava in vgradnja betonskih U zaključkov premera 1,0 in višine 0,6m.Element omogoča navezovanje na standardno ograjo C ali L oblike.U-zaključek naj ima ustrezno "strehico" v širini najmanj 5 cm. Previsna strehica se izvede iz pocinkane pločevine, razvite širine do 20 cm in debeline 0,8 m pritrjene v betonski U element.	***kos***	***11***	*150,00*	*1.650,00*
V. 12	Dobava in montaža pločevine iz pocinkane pločevine, razvite širine do 40 cm in debeline 0,8 mm, pritrjeno v nosilno konstrukcijo, komplet s vsem pritrdilnim in spojnim materialom, obračun po tekočem metru.*previsna strešica ob kamniti zložbi	***m1***	***267***	*30,00*	*8.010,00*
V. 13	Doplačilo za oblikovanje suhe police za dvoživke v prepustu Rastovšca. Polica širine minimalno 20 cm ter višine nad dnom struge 20 cm (po detajlu). Oblikuje se iz kamnitih blokov v betonu (razmerje 60-40%).	***m3***	***193***	*85,00*	*16.405,00*

Poz.		Opis postavke	Enota		Cena	Vrednost
		V. GRADBENA IN OBRTNIŠKA DELA - SKUPAJ:				***158.941,00***
VI.		**PROMETNA OPREMA**				
	61	**Pokončna oprema cest**				
VI. 1	61 121*	Preverjanje ustreznosti obstoječih prometnih znakov, pri katerih se morajo svetlobno odbojne in kromatične lastnosti preveritu najpozneje v desetih letih po izdelavi prometnega znaka.	***kos***	***39***	*20,00*	*780,00*
VI. 2	61 122	Izdelava temelja iz cementnega betona C12/15, globine 80 cm, premera 30 cm	***kos***	***56***	*20,00*	*1.120,00*
VI. 3		Pritrditev prometnega znaka za drog cestne razsvetljave;(dovoz iz začasne deponije), *(11401 x1; 2223 x1; 2102 x1; 3405x3; 1116-2 x 1)*	***kos***	***7***	*32,00*	*224,00*
VI. 4		Pritrditev prometnega znaka za drog cestne razsvetljave	***kos***	***24***	*28,00*	*672,00*
VI. 5	61 216	Dobava in vgraditev stebriča za prometni znak iz vročecinkane jeklene cevi preseka 64 mm, dolžina cevi 2500 mm	***kos***	***2***	*32,00*	*64,00*
VI. 6	61 216	Dobava in vgraditev stebrica za prometni znak iz vročecinkane jeklene cevi preseka 64 mm, dolžina cevi 3000 mm	***kos***	***2***	*36,00*	*72,00*
VI. 7	61 218	Dobava in vgraditev stebrica za prometni znak iz vročecinkane jeklene cevi preseka 64 mm, dolžina cevi 4000 mm	***kos***	***52***	*44,00*	*2.288,00*
VI. 8	61 721	Dobava in pritrditev prometnega znaka iz aluminijaste plocevine velikosti 0.11 -0.2 m2 , z odsevno folijo RA2-kilometarske tablice	***kos***	***6***	*70,00*	*420,00*
VI. 9	61 723	Dobava in pritrditev prometnega znaka iz aluminijaste plocevine velikosti 0.21 -0.4 m2 , z odsevno folijo RA3- 2431	***kos***	***4***	*90,00*	*360,00*
VI. 10	61 723	Dobava in pritrditev prometnega znaka iz aluminijaste plocevine velikosti 0.21 -0.4 m2 , z odsevno folijo RA2- 3403; 2422; 2421; 2433;9602-1;2102;9601-3;9505	***kos***	***24***	*90,00*	*2.160,00*
VI. 11	61 724	Dobava in pritrditev prometnega znaka iz aluminijaste plocevine velikosti 0.41 -0.7 m2 , z odsevno folijo RA2- 2434-1	***kos***	***1***	*125,00*	*125,00*
VI. 12	63 571	Dobava in vgraditev cestnega ogledala.Prometna ogledala morajo imeti konveksno odsevno površino, na kateri ob spremembah temperature ne sme prihajati do pretiranega rosenja. Dimenzije 600 x 800 mm - 11401	***kos***	***41***	*90,00*	*3.690,00*

Poz.		Opis postavke	Enota		Cena	Vrednost
VI. 13	61 931*	Dobava in pritrditev prikazovalnika hitrosti, dvobravni, z všečkom, za priklop za cestno razsvetljavo, s povezavo v center oz. na portal	***kos***	***2***	*1.500,00*	*3.000,00*
	62	**Označbe na voziščih**				
VI. 14	62 122	Izdelava tankoslojne označbe z enokomponentno belo barvo, vključno 250 g/m2 posipa s kroglicami stekla, deb. plasti suhe snovi 250 mikrometrov, širine 12cm - 5122	***m1***	***3.061***	*1,50*	*4.591,50*
VI. 14	62 122	Izdelava tankoslojne označbe z enokomponentno belo barvo, vključno 250 g/m2 posipa s kroglicami stekla, deb. plasti suhe snovi 250 mikrometrov, širine 12 cm - 5121,5111	***m1***	***578***	*1,70*	*982,60*
VI. 16	62 168	Izdelava tankoslojne prečne in ostalih označb na vozišču z enokomponentno belo barvo, vključno 250 g/m2 posipa z drobci / kroglicami stekla, strojno, debelina plasti suhe snovi 250 mikrometrov, površina označbe nad 1,5 m2 5606;5231-4	***m2***	***18***	*25,00*	*450,00*
VI. 17	62 423	Izdelava debeloslojne prečne in ostalih označb na vozišču z večkomponentno hladno plastiko z vmešanimi drobci / kroglicami stekla, vključno 200 g/m2 dodatnega posipa z drobci stekla, strojno, debelina plasti 3 mm, širina črte 50 cm (prehod za pešce-5231,STOP črta-5211) -BELA BARVA	***m2***	***166***	*28,00*	*4.648,00*
VI. 18	62 224	Izdelava debeloslojne prečne in ostalih označb na vozišču z večkomponentno hladno plastiko z vmešanimi drobci / kroglicami stekla, vključno 200 g/m^2 dodatnega posipa z drobci stekla, strojno, debelina plasti 3 mm, posamezna površina označbe 1,1 do 1,5 m^2 - RUMENA BARVA (5333-2;5507;5335-1)	***m2***	***66***	*36,00*	*2.376,00*
VI. 19	62 251	Doplačilo za izdelavo prekinjenih označb na vozišču, širina črte 12 cm	***m1***	***3.061***	*1,20*	*3.673,20*
VI. 20	62 252	Doplačilo za izdelavo prekinjenih označb na vozišču, širina črte 12 cm	***m1***	***483***	*1,20*	*579,60*
		VI. PROMETNA OPREMA - SKUPAJ:				***32.275,90***
VII.		**OSTALA DELA**				
VII. 1		Izdelava projekta izvedenih del	***ur***	***360***	*40,00*	*14.400,00*

Poz.	Opis postavke	Enota		Cena	Vrednost
VII. 2	Izdelava NOV	***ur***	***240***	*40,00*	*9.600,00*
VII. 3	Projektantski nadzor	***ur***	***125***	*40,00*	*5.000,00*
VII. 4	Geomehnski nadzor	***ur***	***80***	*40,00*	*3.200,00*
VII. 5	Monitoring kakovosti zraka - meritve delcev PM10 Lokacija MM1 -1 x pred začetkom gradnje (1 mesec)* -1 x v času gradnje (1 mesec)* - Izdelava 2x vmesnega in 1x končnega poročila * meritve s primerljivo metodo, ki omogoča kontinuirane meritve v realnem času (v skladu s standardom SIST EN 12341:2014)	***kpl***	***1***	*3.000,00*	*3.000,00*
VII. 6	Analiza zemeljskega izkopa s preskusnimi metodami v skladu s predpisom, ki ureja ravnanje z odpadki za potrebe ugotovitve, če je zemeljski izkop pridobljen na gradbišču onesnažen z nevarnimi snovmi tako, da bi se moral uvrstiti med nevarne gradbene odpadke v skladu s predpisom, ki ureja ravnanje z odpadki. Vključno z izdelavo poročila;	***kpl***	***1***	*10.000,00*	*10.000,00*
VII. 7	Odkup zemljišč za izvedbo posega	***m2***	***4.237***	*50,00*	*211.850,00*
	VII. OSTALA DELA - SKUPAJ:				***257.050,00***

REKAPITULACIJA

Vrednosti so v EUR brez DDV!

I.	***PREDDELA***	***50.220,80***
II.	***ZEMELJSKA DELA***	***327.158,80***
III.	***VOZIŠČNE KONSTRUKCIJE***	***483.609,60***
IV.	***ODVODNJAVANJE***	***363.337,80***
V.	***GRADBENA IN OBRTNIŠKA DELA***	***158.941,00***
VI.	***PROMETNA OPREMA***	***32.275,90***
VII.	***OSTALA DELA***	***257.050,00***
	Cesta km 2.000-3.600 - SKUPAJ:	***1.672.593,90***

POPIS DEL S PREDRAČUNOM

0/2-1 Načrt prometnih površin in odvodnjavanja km 2.000 - 3.600

Pločnik ob RC R3-679

Opombe: **Pločnik neposredno ob robu vozišča.**

Cena zavarovanja izkopa je zajeta v ceni postavke za izkop
Cene na enoto in vrednosti so v EUR brez DDV!

Poz.		Opis postavke	Enota	Količina	Cena	Vrednost
I.		**PREDDELA**				
	11	**Geodetska dela**				
I. 1		Zakoličba mejnih točk	***kos***	***196***	*15,00*	*2.940,00*
	12	**Čiščenje terena**				
I. 2	12 111	Odstranitev grmovja na redko porasli površini - ročno (ocenjeno) Opomba: Nakladanje in odvoz vključno s plačilom prevoza	***m2***	***1.269***	*12,00*	*15.228,00*
I. 3	12 112	Odstranitev grmovja na redko porasli površini - strojno (ocenjeno) Opomba: Nakladanje in odvoz vključno s plačilom prevoza	***m2***	***846***	*12,00*	*10.152,00*
I. 4	12 141	Odstranitev grmovja in dreves z debli premera do 10 cm ter vej na gosto porasli površini-ročno (ocenjeno) Opomba: Nakladanje in odvoz vključno s plačilom prevoza.	***m2***	***455***	*20,00*	*9.100,00*
I. 5	12 151	Posek in odstranitev drevesa z deblom premera do 30 cm z odstranitvijo vej (ocenjeno) Opomba: Nakladanje in odvoz vključno s plačilom prevoza	***kos***	***51***	*35,00*	*1.785,00*
I. 6	12 163	Odstranitev panja s premerom do 30 cm z odvozom na deponijo (ocenjeno) Opomba: Nakladanje in odvoz vključno s plačilom prevoza	***kos***	***51***	*42,00*	*2.142,00*
I. 7	12 152	Posek in odstranitev drevesa z deblom premera od 30 do 50 cm z odstranitvijo vej (ocenjeno) Opomba: Nakladanje in odvoz vključno s plačilom prevoza	***kos***	***32***	*70,00*	*2.240,00*

Poz.		Opis postavke	Enota	Količina	Cena	Vrednost
I. 8	12 166	Odstranitev panja s premerom od 30 do 50 cm z odvozom na deponijo (ocenjeno) Opomba: Nakladanje in odvoz vključno s plačilom prevoza	***kos***	***32***	*85,00*	*2.720,00*
I. 9	12 221*	Demontaža reklamnih tabel s skladiščenjem na gradbišču in ponovna postavitev	***kos***	***1***	*120,00*	*120,00*
I. 10	12 231*	Demontaža jeklene varnostne ograje Opomba: Nakladanje in odvoz k pooblaščenemu prevzemniku, vključno s plačilom ustrezne pristojbine in prevoza.	***m1***	***221***	*20,00*	*4.420,00*
I. 11	12 292*	Demontaža in odstranitev lesene ograje Opomba: Nakladanje in odvoz k pooblaščenemu prevzemniku, vključno s plačilom ustrezne pristojbine in prevoza.	***m1***	***39***	*15,00*	*585,00*
I. 12		Nabava in montaža lesene ograje vključno, komplet z betonskim temeljem.	***m1***	***12,5***	*45,00*	*562,50*
I. 13	12 293*	Porušitev, skladiščenje in ponovna postavitev ograje iz železnih elementov	***m1***	***66***	*55,00*	*3.630,00*
I. 14	12 294	Porušitev in odstranitev ograje iz cementnega betona/manjši betonski zidec. Opomba: Nakladanje in odvoz k pooblaščenemu prevzemniku, vključno s plačilom ustrezne pristojbine in prevoza.	***m3***	***42***	*8,00*	*336,00*
I. 15		Rušenje manjših obstoječih betonskih ter armirano betonskih objektov in utrditev (manjši zidovi, jaški, stopnice,cevovodi in podobno) komplet z vsemi potrebnimi deli. Opomba: Nakladanje in odvoz k pooblaščenemu prevzemniku, vključno s plačilom ustrezne pristojbine in prevoza.	***m3***	***100***	*35,00*	*3.500,00*
I. 16	12 331	Porušitev in odstranitev cementnobetonske krovne plasti v debelini do 15 cm Opomba: Nakladanje in odvoz k pooblaščenemu prevzemniku, vključno s plačilom ustrezne pristojbine in prevoza.	***m3***	***24***	*12,00*	*288,00*
I. 17		Ponovna izgradnja betonskih stopnic, komplet z vsemi potrebnimi deli.	***m3***	***50***	*250,00*	*12.500,00*
I. 18		Ponovna izdelave betonske ograje oziroma manjšega betonskega zidu komplet z vsemi potrebnimi deli	***m3***	***17***	*195,00*	*3.315,00*
I. 19		Porušitev in ponovna izvedba lesenega objekta 54 m2 na novo lokacijom komplet z vsemi potrebnimi deli Opomba: Nakladanje in odvoz k pooblaščenemu prevzemniku, vključno s plačilom ustrezne pristojbine in prevoza.	***kos***	***1***	*50.000,00*	*50.000,00*

Poz.	Opis postavke	Enota	Količina	Cena	Vrednost
I. 20	Preureditev obstoječe nadstrešnice 60m2 kopmlet z vsemi potrebnimi deli	***kos***	***1***	*30.000,00*	*30.000,00*
	I. PREDDELA - SKUPAJ:				***155.563,50***

Poz.		Opis postavke	Enota	Količina	Cena	Vrednost
II.		**ZEMELJSKA DELA**				
	21	**Izkopi**				
II. 1	21 112	Površinski izkop plodne zemljine - 1.kategorije strojno z odrivom	***m3***	***211***	*4,30*	*907,30*
II. 2	21 114	Površinski izkop plodne zemljine - 1.kategorije strojno z nakladanjem	***m3***	***733***	*4,80*	*3.518,40*
II. 3	21 234	Široki izkop zrnate kamnine - 3.kategorije z nakladanjem	***m3***	***2.452***	*5,10*	*12.505,20*
II. 4	21 243	Široki izkop mehke kamnine 4.ktg strojno z nakladanjem	***m3***	***51***	*7,20*	*367,20*
II. 5	21 253	Široki izkop trde kamnine 5.ktg strojno z nakladanjem	***m3***	***25***	*18,00*	*450,00*
II. 6	21 993	Doplačilo za ročni izkop zrnate kamnine 3.kategorije	***m3***	***8***	*24,00*	*192,00*
	22	**Planum temeljnih tal**				
II. 7	22 113	Ureditev planuma temeljnih tal zrnate kamnine - 3.kategorije	***m2***	***3.438***	*0,90*	*3.094,20*
	24	**Nasipi, zasipi, klini, posteljica in glinasti naboj**				
II. 8	24 112	Vgraditev nasipa iz zrnate kamnine – 3. kategorije (od izkopa vozišče konstrukcije cestnega dela)	***m3***	***1.678***	*3,80*	*6.376,40*
II. 9	24 475	Izdelava posteljice iz drobljenih kamnitih zrn v debelini 40 cm	***m3***	***1.921***	*18,00*	*34.578,00*
	25	**Brežine in zelenice**				
II. 10	25 122	Humusiranje brežin in zelenic v debelini do 15 cm	***m2***	***1.409***	*2,80*	*3.945,20*
II. 11	25 151	Doplačilo za zatravitev s travnim semenom	***m2***	***1.409***	*0,70*	*986,30*
	29	**Prevozi, razprostiranje in ureditev skladišč materiala**				
II. 12	29 131	Razprostiranje odvečne plodne zemljine – 1. kategorije	***m3***	***733***	*1,90*	*1.392,70*
II. 13	29 152	Nakladanje in odvoz zemeljskega izkopa k pooblaščenemu prevzemniku, vključno s plačilom ustrezne pristojbine in prevoza, obračun po kubičnem metru v raščenem stanju; V=2536 *2,1=5326 T	***t***	***5.236***	*3,60*	*18.849,60*

Poz.	Opis postavke	Enota	Količina	Cena	Vrednost
	II. ZEMELJSKA DELA - SKUPAJ:				***87.162,50***

Poz.		Opis postavke	Enota	Količina	Cena	Vrednost
III.		**VOZIŠČNE KONSTRUKCIJE**				
	31	**Nosilne plasti**				
III. 1	31 132*	Izdelava nevezane nosilne plasti enakomerno zrnatega drobljenca iz kamnine v debelini 20 cm	***m3***	***815***	*19,00*	*15.485,00*
	32	**Obrabne plasti**				
III. 2	32 254	Izdelava obrabne in zaporne plasti bitumenskega betona AC8 surf B70/100 A5 v debelini 5 cm	***m2***	***3.285***	*12,00*	*39.420,00*
III. 3		Dobava in polaganje obrabne plasti iz betonskih plošč - opozorilne taktilne plošče s čepki (npr.IGM, dimenzij 30/30/8 cm), na peščeno podložno plast debeline 3 cm, komplet z izvedbo fugiranja	***m2***	***48***	*52,00*	*2.496,00*
III. 4		Dobava in polaganje obrabne plasti iz betonskih plošč - opozorilne taktilne rebraste ploščeki (npr.IGM, dimenzij 30/30/8 cm), na peščeno podložno plast debeline 3 cm, komplet z izvedbo fugiranja	***m2***	***6***	*52,00*	*312,00*
	35	**Robni elementi vozišč**				
III. 5	35 232	Dobava in vgraditev predfabriciranega pogreznjenega robnika iz cementnega betona s prerezom 10/20 cm na betonsko posteljico C12/15	***m1***	***1.354***	*19,00*	*25.726,00*
III. 6	36 133	Izdelava bankine iz drobljenca, širina do 1 m	***m3***	***18***	*19,00*	*342,00*
		III. VOZIŠČNE KONSTRUKCIJE - SKUPAJ:				***83.781,00***

Poz.		Opis postavke	Enota	Količina	Cena	Vrednost
IV.		**PROMETNA OPREMA**				
	62	**Označbe na voziščih**				
IV. 1	62 418	Izdelava dvokomponentne hladne plastike certificirane v soglasju z EN standardi (kot npr. Helios Signodur Structure) za nanos 4 x 3 cm vodilnih linij - taktilne označbe preko vozišča	***m1***	***30***	*30,00*	*900,00*
	64	**Oprema za zavarovanje prometa**				
IV. 2		Dobava in vgraditev lesene varnostne ograje za pešce višine minimalno 1,2m, komplet s temeljno ploščo in betonskimi temelji iz cementnega betona kvalitete C25/30, dim.40(60)/80 cm. Predvidena je lesena varnostna ograja z vertikalnimi prečkami.	***m1***	***415***	*273,00*	*113.295,00*
		IV. PROMETNA OPREMA - SKUPAJ:				***114.195,00***

Poz.	Opis postavke	Enota	Količina	Cena	Vrednost
V.	**OSTALA DELA**				
V. 1	Izdelava projektov izvedenih del	***ur***	***170***	*40,00*	*6.800,00*
V. 2	Izdelava NOV	***ur***	***115***	*40,00*	*4.600,00*
V. 3	Projektantski nadzor	***ur***	***55***	*40,00*	*2.200,00*
V. 4	Geomehnski nadzor	***ur***	***40***	*40,00*	*1.600,00*
V. 5	Odkup zemljišč za izvedbo posega	***m2***	***17.530***	*50,00*	*876.500,00*
	V. OSTALA DELA - SKUPAJ:				***891.700,00***

Poz.	Opis postavke	Enota	Količina	Cena	Vrednost

REKAPITULACIJA

Vrednosti so v EUR brez DDV!

I.	*PREDDELA*	*155.563,50*
II.	*ZEMELJSKA DELA*	*87.162,50*
III.	*VOZIŠČNE KONSTRUKCIJE*	*83.781,00*
IV.	*PROMETNA OPREMA*	*114.195,00*
V.	*OSTALA DELA*	*891.700,00*
	Pločnik ob RC R3-679 - SKUPAJ:	***1.332.402,00***

GRAFIČNI PRIKAZI
(lokacijski in tehnični prikazi)

G Grafični prikazi *(lokacijski in tehnični prikazi)*		
G.101.1	Pregledna situacija	
G.102.1	Situacija - gradbena 1	1:500
G.102.2	Situacija – gradbena 2	1:500
G.102.3	Situacija - gradbena 3	1:500
G.102.4	Situacija - gradbena 4	1:500
G.102.5	Situacija – gradbena 5	1:500
G.102.6	Situacija ukrepi za dvozivke	1:250
G.102.7	Situacija ukrepi za dvozivke	1:250
G.103.1	Situacija - prometna 1	1:500
G.103.2	Situacija – prometna 2	1:500
G.103.3	Situacija - prometna 3	1:500
G.103.4	Situacija - prometna 4	1:500
G.103.5	Situacija – prometna 5	1:500
G.120.1	Situacija komunalnih vodov 1	1:500
G.120.2	Situacija komunalnih vodov 2	1:500
G.120.3	Situacija komunalnih vodov 3	1:500
G.120.4	Situacija komunalnih vodov 4	1:500
G.120.5	Situacija komunalnih vodov 5	1:500
G.122.1	Situacija preglednosti 1	1:500
G.122.2	Situacija preglednosti 2	1:500
G.122.3	Situacija preglednosti 3	1:500
G.122.4	Situacija preglednosti 4	1:500
G.122.5	Situacija preglednosti 5	1:500

G.123.1	Situacija prevoznosti1	1:500
G.123.2	Situacija prevoznosti 2	1:500
G.123.3	Situacija prevoznosti 3	1:500
G.123.4	Situacija prevoznosti 4	1:500
G.123.5	Situacija prevoznosti 5	1:500
G.131.1	Karakteristični prerezi	1: 50
G.142.1	Vzdolžni profil P1-P21	1: 1000/100
G.142.2	Vzdolžni profil P21-P43	1: 1000/100
G.142.3	Vzdolžni profil P43-P65	1: 1000/100
G.142.4	Vzdolžni profil P65-P82	1: 1000/100
G.132.1	Prečni profili P1-P8	1: 100
G.132.2	Prečni profili P9-P19	1: 100
G.132.3	Prečni profili P20-P27	1: 100
G.132.4	Prečni profili P28-P35	1: 100
G.132.5	Prečni profili P36-P46	1: 100
G.132.6	Prečni profili P47-P54	1: 100
G.132.7	Prečni profili P55-P62	1: 100
G.132.8	Prečni profili P63-P68	1: 100
G.132.9	Prečni profili P69-P74	1: 100
G.132.10	Prečni profili P75-P81	1: 100
G.151.1	Detajl betonskega robnika	/
G.151.2	Detajl požiralnika Ø50	/
G.151.3	Detajl koritnice	/
G.151.4	Detajl polaganja betonske kanalete 60/30	/
G.151.5	Detajl mulde	/
G.151.6	Detajl rolirane brežine	/
G.151.7	Detajl stopničenja nasipa	/
G.151.8	Detajl postavitve prometnih znakov in prometne opreme	/

G.151.9	Detajl stika med novo in obstoječo voziščno konsrtukcijo	/
G.151.10	Detajl postavitev taktilnih oznak – shematski prikaz	/
G.151.11	Detajl ponižanega robnika na uvozih	1:50
G.151.12	Detajl ponižanega robnika na uvozih	1:50
G.151.13	Detajl ponižanega robnika prehodih za pešce	1:50
G.151.14	Detajl vgradnje usmerjevalne ograja za dvoživke ob bankini	/
G.151.15	Detajl vgradnja usmerjevalne ograje za dvoživke ob konstukciji	/
G.151.16	Detajl lestev za dvoživke	/
G.151.17	Detajl dvoživke - U zaključek	/
G.151.18	Ukrepi za zaščito dvoživk	1:50
G.151.19	Tabela prometnih znakov	/
G.120.M.1	Situacija meteorne kanalizacije 1	1:500
G.120.M.2	Situacija meteorne kanalizacije 2	1:500
G.120.M.3	Situacija meteorne kanalizacije 3	1:500
G.120.M.4	Situacija meteorne kanalizacije 4	1:500
G.120.M.5	Situacija meteorne kanalizacije 5	1:500
G.142.M.1	Vzdolžni profil Meteorni kanal 1	1: 1000/100
G.142.M.2	Vzdolžni profil Meteorni kanal 2	1: 1000/100
G.142.M.3	Vzdolžni profil Meteorni kanal 3 in 3.1	1: 1000/100
G.142.M.4	Vzdolžni profil Meteorni kanal 4	1: 1000/100
G.142.M.5	Vzdolžni profil Meteorni kanal 5	1: 1000/100
G.142.M.6	Vzdolžni profil Meteorni kanal 6	1: 1000/100
G.142.M.7	Vzdolžni profil Meteorni kanal 7	1: 1000/100
G.142.M.8	Vzdolžni profil	1: 1000/100

	Meteorni kanal 8	
G.142.M.9	Vzdolžni profil Meteorni kanal 9 in 10	1: 1000/100
G.142.M.10	Vzdolžni profil Meteorni kanal 11 in 11.1	1: 1000/100
G.142.M.11	Vzdolžni profil Meteorni kanal 12	1: 1000/100
G.142.M.12	Vzdolžni profil Meteorni kanal 13	1: 1000/100
G.155.M.1	Sheme revizijskih jaškov Meteorni kanal 1	1: 10
G.155.M.2	Sheme revizijskih jaškov Meteorni kanal 2	1: 10
G.155.M.3	Sheme revizijskih jaškov Meteorni kanal 3 in 3.1	1: 10
G.155.M.4	Sheme revizijskih jaškov Meteorni kanal 4	1: 10
G.155.M.5	Sheme revizijskih jaškov Meteorni kanal 5	1: 10
G.155.M.6	Sheme revizijskih jaškov Meteorni kanal 6	1: 10
G.155.M.7	Sheme revizijskih jaškov Meteorni kanal 7	1: 10
G.155.M.8	Sheme revizijskih jaškov Meteorni kanal 8	1: 10
G.155.M.9	Sheme revizijskih jaškov Meteorni kanal 9 in 10	1: 10
G.155.M.10	Sheme revizijskih jaškov Meteorni kanal 11 in 11.1	1: 10
G.155.M.11	Sheme revizijskih jaškov Meteorni kanal 12	1: 10
G.155.M.12	Sheme revizijskih jaškov Meteorni kanal 13	1: 10

G.151.M.1	Detajl polaganja kanalske cevi	1: 20
G.151.M.2	Detajl revizijskega jaška	1: 25
G.151.M.3	Detajl kaskadnega revizijskega jaška	1: 25
G.151.M.4	Detajl jaška s poliestrsko razbremenilno ploščo	1: 25
G.151.M.5	Detajl kanalete z LTŽ rešetko	1: 10
G.151.M.6	Detajl iztočne glave in cevnih prepustov	1: 25

G.106.1	Zakoličbena situacija 1	1:500
G.106.2	Zakoličbena situacija 2	1:500
G.106.3	Zakoličbena situacija 3	1:500
G.106.4	Zakoličbena situacija 4	1:500
G.106.5	Zakoličbena situacija 5	1:500

A4x3: 297x630
A: 0.187 m²

06.10.2023
15187_Radece_PZI_pregledna Situacija_20231005.dwg

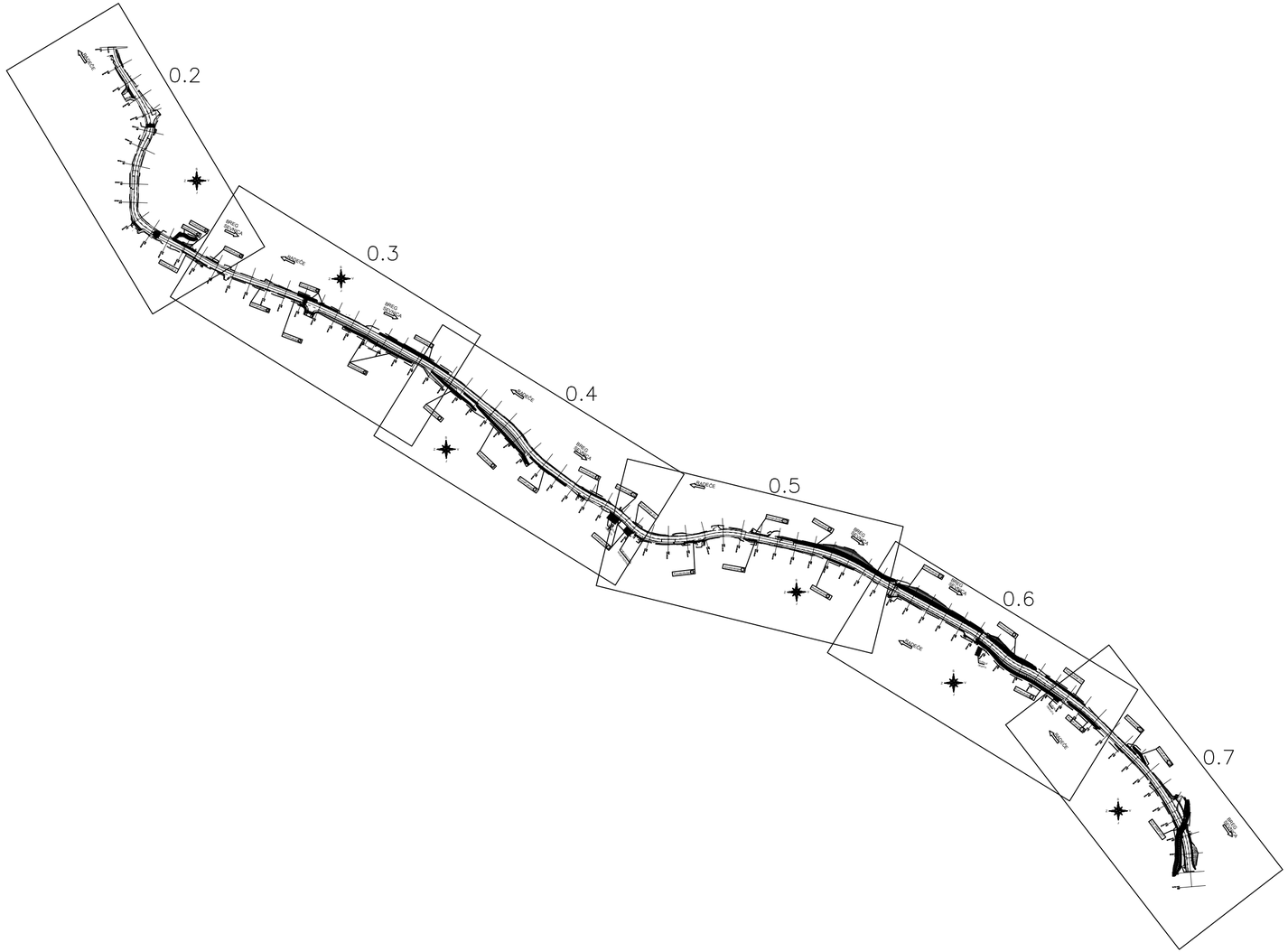

Projektant:
PROJEKT d.d.
NOVA GORICA

Investitor: **Republika Slovenija, Ministrstvo za infrastrukturo** **Direkcija Republike Slovenije za infrastrukturo** **Tržaška 19, 1000 Ljubljana**				Risba: **Pregledna situacija** Merilo: 1:4000	
Naziv gradnje: **Rekonstrukcija regionalne ceste R3-679** **odsek 1192 Radeče-Breg** **od km 2,000 do km 3,600**				Vodja projekta: Rajko Vecchiet, univ.dipl.inž.grad.	Id. št. : G-0652
				Pooblaščeni inženir : Sandi Stanič univ.dipl.inž.grad	Id. št. : G-4173
Vrsta načrta: 2/2 - Načrt konstrukcij				Sodelavci: Filip Franc, mag. inž. grad.	Id. št. :
Vrsta projektne dokumentacije: PZI		Številka načrta: 15187_2/2	Številka projekta: 15187	Datum: sept.2021;po rec avg. 2023	Spremembe: / Številka lista: 0.1
št. odseka: 1192	arh. št.: 0019.00	faza/objekt: 004.2101	šifra risbe: G.201.1	prostor za črtno kodo:	

A4xA: 297x841
A: 0,25 m²
06.10.2023
15187_Radeče_PZI_preglednis Situacija_20231005.dwg

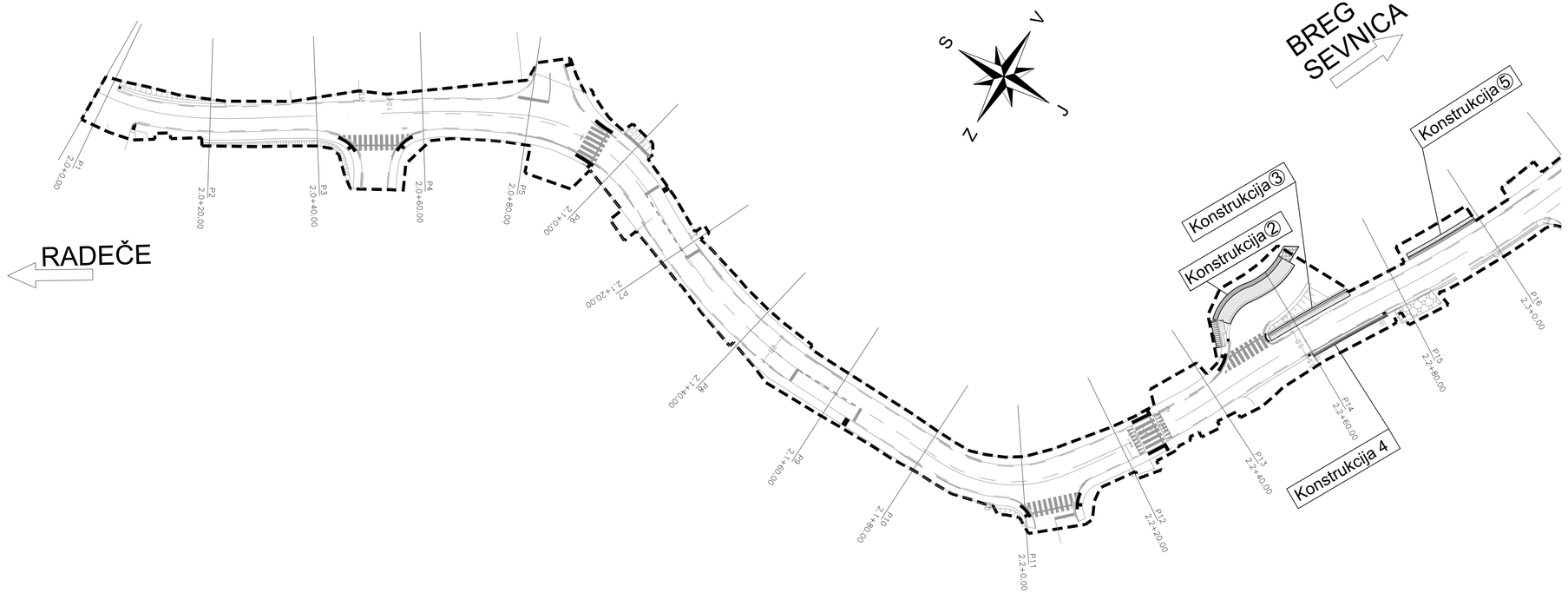

Projektant:
PROJEKT d.d.
NOVA GORICA

Investitor: **Republika Slovenija, Ministrstvo za infrastrukturo** **Direkcija Republike Slovenije za infrastrukturo** **Tržaška 19, 1000 Ljubljana**	Risba: **Gradbena situacija P1-P16** Merilo: 1:500
Naziv gradnje: **Rekonstrukcija regionalne ceste R3-679** **odsek 1192 Radeče-Breg** **od km 2,000 do km 3,600**	Vodja projekta: Rajko Vecchiet, univ.dipl.inž.grad. — Id. št.: G-0652 Pooblaščeni inženir : Sandi Stanič univ.dipl.inž.grad — Id. št.: G-4173
Vrsta načrta: 2/2 - Načrt konstrukcij	Sodelavci: Filip Franc, mag. inž. grad. — Id. št. :

Vrsta projektne dokumentacije:	Številka načrta:	Številka projekta:	Datum:	Spremembe:	Številka lista:
PZI	15187_2/2	15187	sept.2021;po rec avg. 2023		0.2

št. odseka:	arh. št.:	faza/objekt:	šifra risbe:	prostor za črtno kodo:
1192	0019.00	004.2101	G.202.1	

A4xA: 297x841
A: 0,25 m²

15.07.2024

15187_Radece_PZI_prerjednina Situacija_20231005.dwg

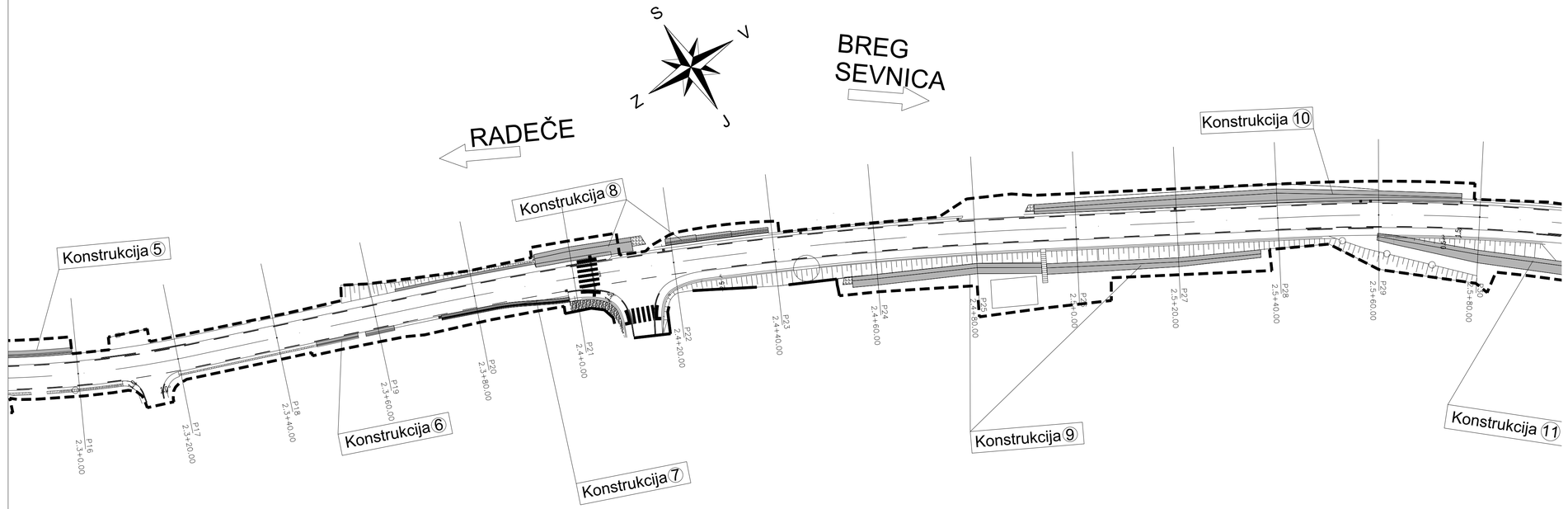

Projektant:

PROJEKT d.d.
NOVA GORICA

Investitor: **Republika Slovenija, Ministrstvo za infrastrukturo** **Direkcija Republike Slovenije za infrastrukturo** **Tržaška 19, 1000 Ljubljana**	Risba: **Gradbena situacija P16-P30** Merilo: 1:500
Naziv gradnje: **Rekonstrukcija regionalne ceste R3-679** **odsek 1192 Radeče-Breg** **od km 2,000 do km 3,600**	Vodja projekta: Rajko Vecchiet, univ.dipl.inž.grad. — Id. št.: G-0652 Pooblaščeni inženir: Sandi Stanič univ.dipl.inž.grad — Id. št.: G-4173
Vrsta načrta: 2/2 - Načrt konstrukcij	Sodelavci: Filip Franc, mag. inž. grad. — Id. št.:

Vrsta projektne dokumentacije:	Številka načrta:	Številka projekta:	Datum:	Spremembe:	Številka lista:
PZI	15187_2/2	15187	sept.2021;po rec avg. 2023		0.3

št. odseka:	arh. št.:	faza/objekt:	šifra risbe:	prostor za črtno kodo:
1192	0019.00	004.2101	G.202.2	

A4x4: 297x841
A: 0,25 m²

15.07.2024

15187_Radece_PZI_prerjeetna Situacija_20231005.dwg

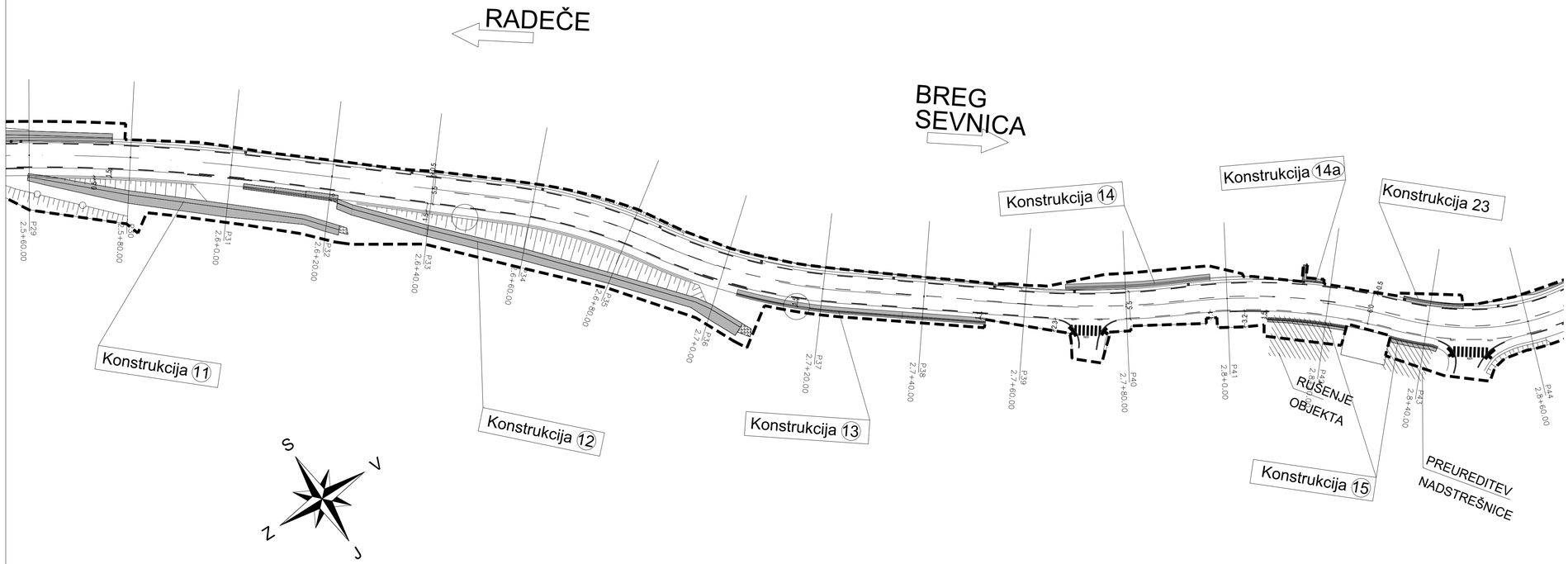

Projektant:

PROJEKT d.d.
NOVA GORICA

Investitor: **Republika Slovenija, Ministrstvo za infrastrukturo** **Direkcija Republike Slovenije za infrastrukturo** **Tržaška 19, 1000 Ljubljana**	Risba: **Gradbena situacija P29-P44** Merilo: 1:500
Naziv gradnje: **Rekonstrukcija regionalne ceste R3-679 odsek 1192 Radeče-Breg od km 2,000 do km 3,600**	Vodja projekta: Rajko Vecchiet, univ.dipl.inž.grad. — Id. št.: G-0652 Pooblaščeni inženir: Sandi Stanič univ.dipl.inž.grad — Id. št.: G-4173
Vrsta načrta: 2/2 - Načrt konstrukcij	Sodelavci: Filip Franc, mag. inž. grad. — Id. št.:

Vrsta projektne dokumentacije:	Številka načrta:	Številka projekta:	Datum:	Spremembe:	Številka lista:
PZI	15187_2/2	15187	sept.2021;po rec avg. 2023		0.4

št. odseka:	arh. št.:	faza/objekt:	šifra risbe:	prostor za črtno kodo:
1192	0019.00	004.2101	G.202.3	

A4xA: 297x841
A: 0,25 m²

15.07.2024

15187_Radece_PZI_prerjetna Situacija_20231005.dwg

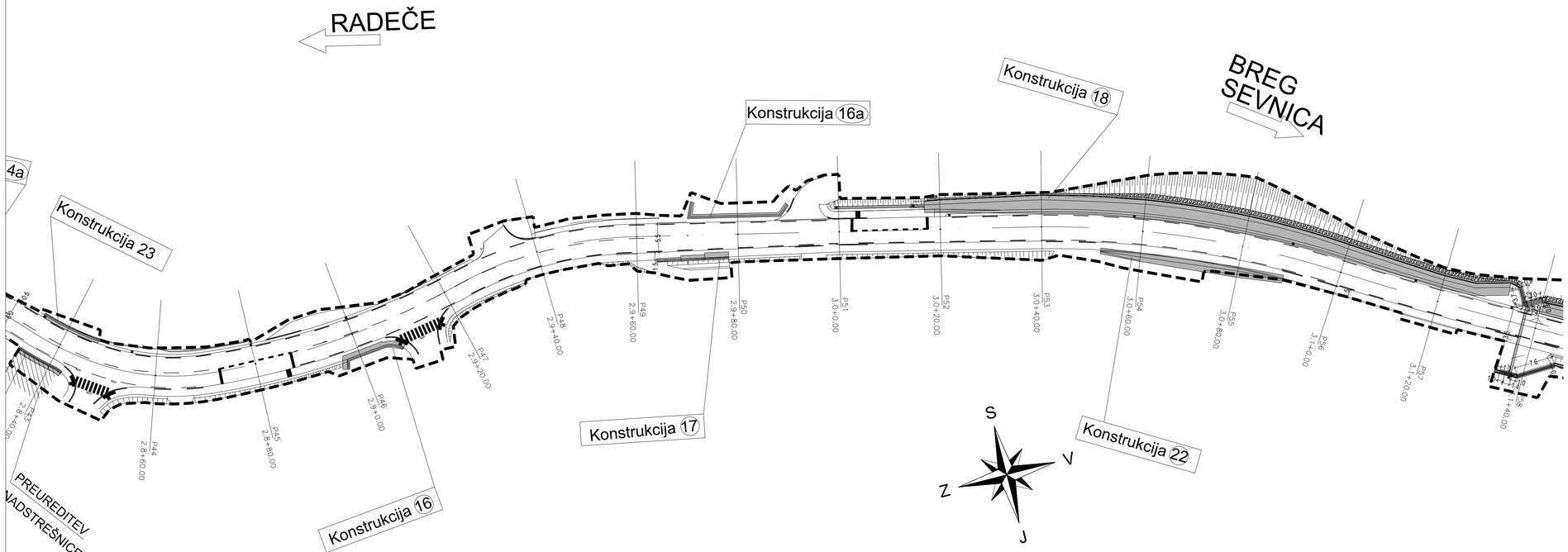

Projektant:

PROJEKT d.d.
NOVA GORICA

Investitor: **Republika Slovenija, Ministrstvo za infrastrukturo** **Direkcija Republike Slovenije za infrastrukturo** **Tržaška 19, 1000 Ljubljana**	Risba: **Gradbena situacija P43-P58** Merilo: 1:500
Naziv gradnje: **Rekonstrukcija regionalne ceste R3-679** **odsek 1192 Radeče-Breg** **od km 2,000 do km 3,600**	Vodja projekta: Rajko Vecchiet, univ.dipl.inž.grad. — Id. št.: G-0652 Pooblaščeni inženir: Sandi Stanič univ.dipl.inž.grad — Id. št.: G-4173
Vrsta načrta: 2/2 - Načrt konstrukcij	Sodelavci: Filip Franc, mag. inž. grad. — Id. št.:

Vrsta projektne dokumentacije:	Številka načrta:	Številka projekta:	Datum:	Spremembe:	Številka lista:
PZI	15187_2/2	15187	sept.2021;po rec avg. 2023		0.5

št. odseka:	arh. št.:	faza/objekt:	šifra risbe:	prostor za črtno kodo:
1192	0019.00	004.2101	G.202.4	

A4x4: 297x841
A: 0,25 m²

15.07.2024

15187_Radece_PZI_prerjeetna Situacija_20231005.dwg

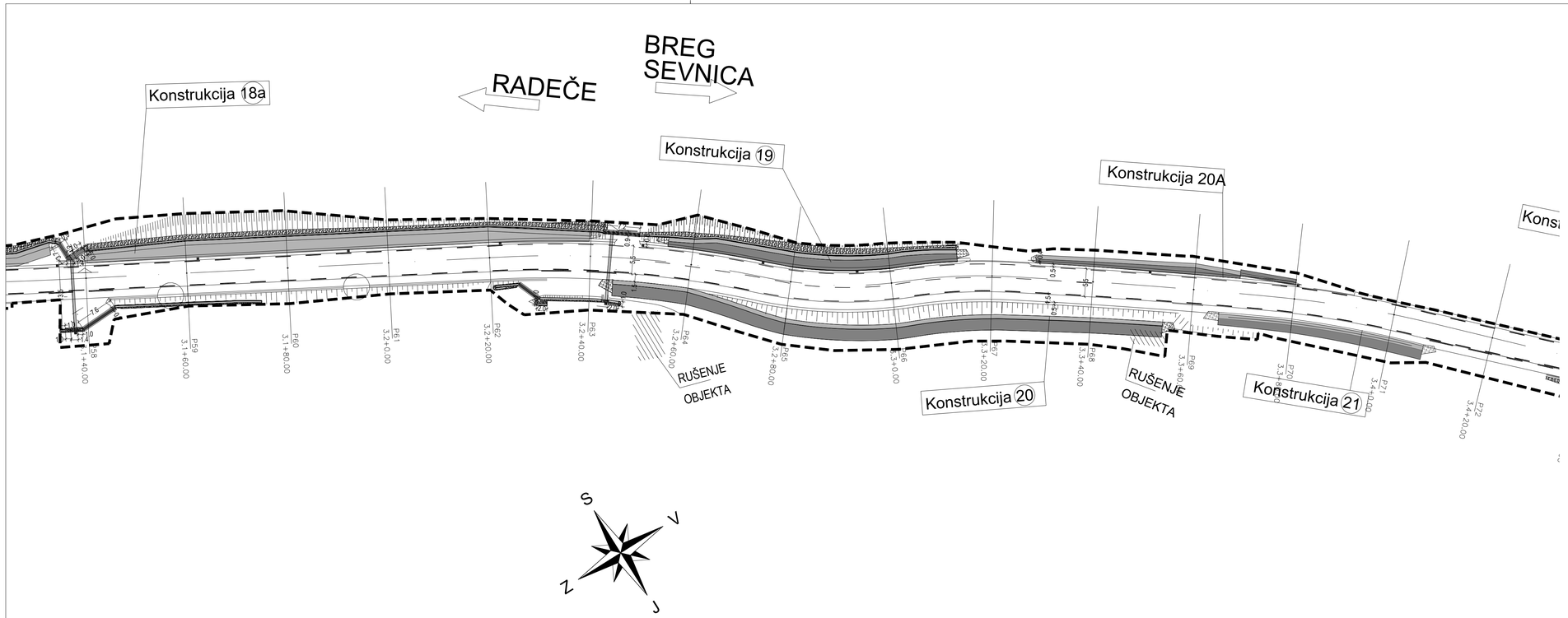

Projektant:

PROJEKT d.o.o. NOVA GORICA

Investitor: **Republika Slovenija, Ministrstvo za infrastrukturo** **Direkcija Republike Slovenije za infrastrukturo** **Tržaška 19, 1000 Ljubljana**				Risba: **Gradbena situacija P58-P72** Merilo: 1:500	
Naziv gradnje: **Rekonstrukcija regionalne ceste R3-679** **odsek 1192 Radeče-Breg** **od km 2,000 do km 3,600**				Vodja projekta: Rajko Vecchiet, univ.dipl.inž.grad.	Id. št. : G-0652
				Pooblaščeni inženir : Sandi Stanič univ.dipl.inž.grad	Id. št. : G-4173
Vrsta načrta: 2/2 - Načrt konstrukcij				Sodelavci: Filip Franc, mag. inž. grad.	Id. št. :
Vrsta projektne dokumentacije: PZI		Številka načrta: 15187_2/2	Številka projekta: 15187	Datum: sept.2021;po rec avg. 2023	Spremembe:	Številka lista: 0.6
št. odseka: 1192	arh. št.: 0019.00	faza/objekt: 004.2101	šifra risbe: G.202.5	prostor za črtno kodo:		

A4xA: 297x841
A: 0,25 m²

15.07.2024

15187_Radece_PZI_prerjetna Situacija_20231005.dwg

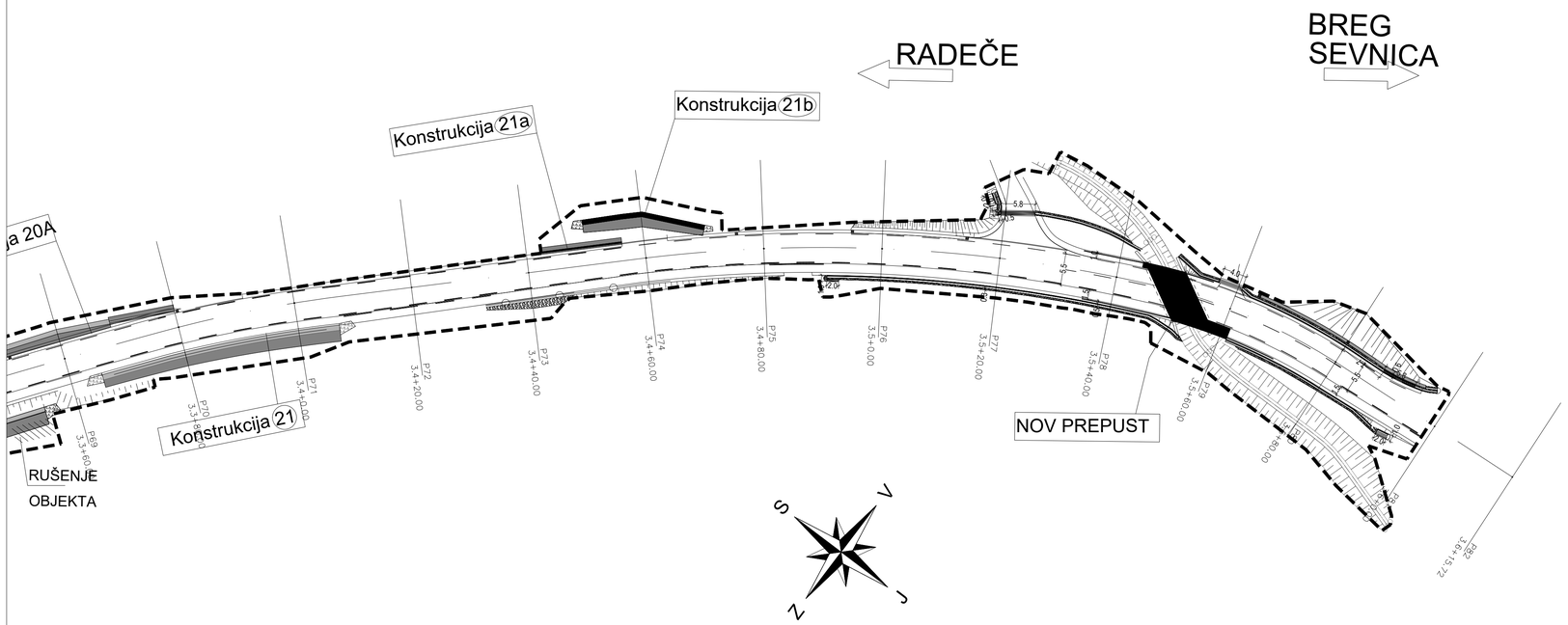

Projektant:

PROJEKT d.d.
NOVA GORICA

Investitor: **Republika Slovenija, Ministrstvo za infrastrukturo** **Direkcija Republike Slovenije za infrastrukturo** **Tržaška 19, 1000 Ljubljana**				Risba: **Gradbena situacija P69-P82** Merilo: 1:500	
Naziv gradnje: **Rekonstrukcija regionalne ceste R3-679** **odsek 1192 Radeče-Breg** **od km 2,000 do km 3,600**				Vodja projekta: Rajko Vecchiet, univ.dipl.inž.grad.	Id. št.: G-0652
				Pooblaščeni inženir: Sandi Stanič univ.dipl.inž.grad	Id. št.: G-4173
Vrsta načrta: 2/2 - Načrt konstrukcij				Sodelavci: Filip Franc, mag. inž. grad.	Id. št.:
Vrsta projektne dokumentacije: PZI		Številka načrta: 15187_2/2	Številka projekta: 15187	Datum: sept.2021;po rec avg. 2023	Spremembe:	Številka lista: 0.7
št. odseka: 1192	arh. št.: 0019.00	faza/objekt: 004.2101	šifra risbe: G.202.6	prostor za črtno kodo:		

A3x3: 420x891
A: 0.38 m²

15187_Radece_PZI_P1_20241005.dwg

20.07.2016

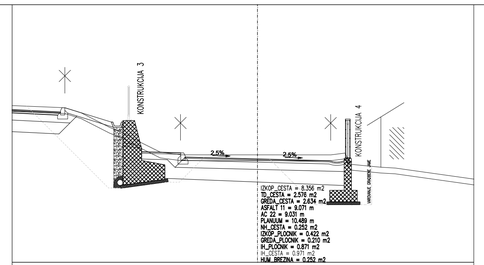

IZKOP_CESTA = 8.356 m2
TD_CESTA = 3.518 m2
GREDA_CESTA = 4.838 m2
ASFALT TI = 0.077 m
AC 22 = 0.030 m
PLANUM = 10.459 m
NH_CESTA = 0.252 m2
IZKOP_PLOSNIK = 0.432 m2
GREDA_PLOSNIK = 0.310 m2
H_PLOSNIK = 0.671 m2
H_CESTA = 0.671 m2
HUM_BREZINA = 0.252 m2

SENSOR

204.000

P14
2+260.00

| | | |

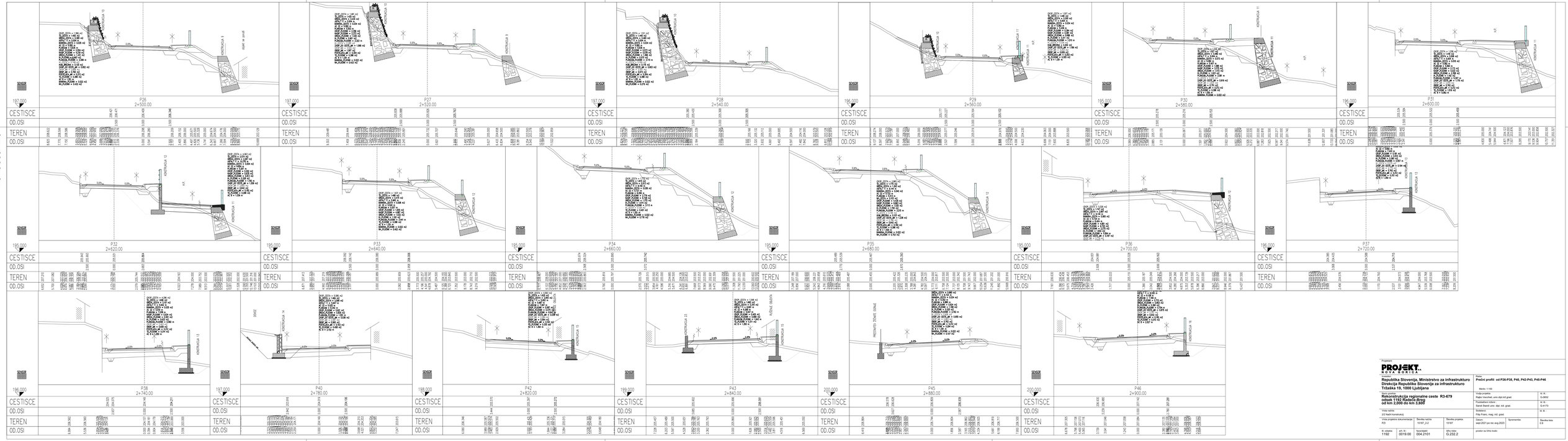
P26
2+500.00
P27
2+520.00
P28
2+540.00
P29
2+560.00
P30
2+580.00
P31
2+600.00
P32
2+620.00
P33
2+640.00
P34
2+660.00
P35
2+680.00
P36
2+700.00
P37
2+720.00
P38
2+740.00
P40
2+780.00
P42
2+820.00
P43
2+840.00
P45
2+850.00
P46
2+920.00
CESTISCE
OD.OSI
TEREN
OD.OSI
KONSTRUKCIJA 9
KONSTRUKCIJA 10
KONSTRUKCIJA 11
KONSTRUKCIJA 12
KONSTRUKCIJA 13
KONSTRUKCIJA 14
KONSTRUKCIJA 15
KONSTRUKCIJA 16
KONSTRUKCIJA 17
KONSTRUKCIJA 18
KONSTRUKCIJA 19
KONSTRUKCIJA 20
KONSTRUKCIJA 21
KONSTRUKCIJA 22
KONSTRUKCIJA 23
PREDVIDENA ŽIČNA OGRAJA
PREDVIDENA ŽIČNA OGRAJA
PREDVIDENA ŽIČNA OGRAJA

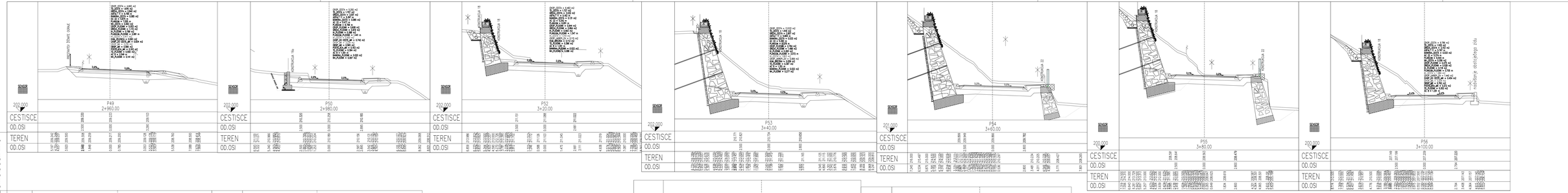

Investitor:
Republika Slovenija, Ministrstvo za infrastrukturo
Direkcija Republike Slovenije za infrastrukturo
Tržaška 19, 1000 Ljubljana

Projektant:
PROJEKT
NOVA GORICA

Naziv projekta:
Rekonstrukcija regionalne ceste R3-679
odsek 1192 Rakek-Žirej
od km 2,600 do km 3,600

Številka:
(22 header konstrukcij)

Vodja projekta:
Rajko Vrecchiet, univ.dipl.inž.grad.

Projektantski vodja:
Sandi Stanič univ. dipl. inž. grad.

Vodja načrta:
Filip Fravni, mag. inž. grad.

Načrt:
Prečni profili od P49-P50, P52-P63

Merilo: 1:100			
Vrsta projekta:			št. fit.:
Rajko Vrecchiet, univ.dipl.inž.grad.			G-06052
Projektantski vodja:			št. fit.:
Sandi Stanič univ. dipl. inž. grad.			G-41773
Vodja načrta:			št. fit.:
Filip Fravni, mag. inž. grad.			

Vrsta projektne dokumentacije:	Številka načrta:	Številka projekta:	Datum:	Spremembe:	Številka lista:
PZI	15197_2-2	15197	sept.2021 po rec.ang.2023		5-10
Št. odseka:	**arh. št.:**	**fotokopija:**	**Mikro koda:**		
1192	0019.00	004.2101	G.232.3		

prostor za žig in podpis

A3x4: 420x1188
A: 0,50 m²

15187_Rezkva_P2_PP_01_20210506.dwg

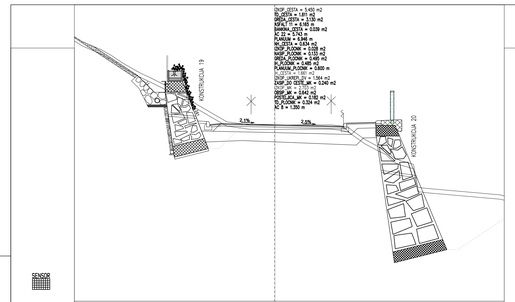

P64
3+260.00

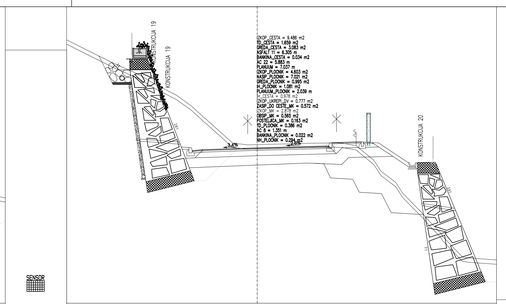

P65
3+280.00

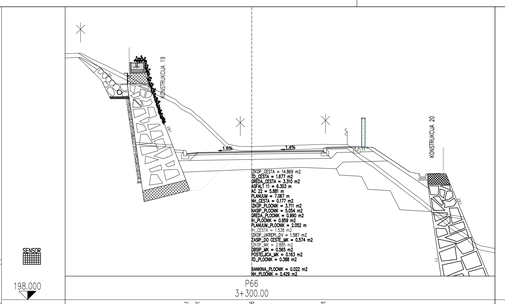

P66
3+300.00

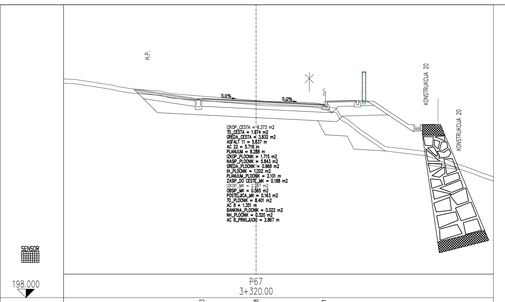

P67
3+320.00

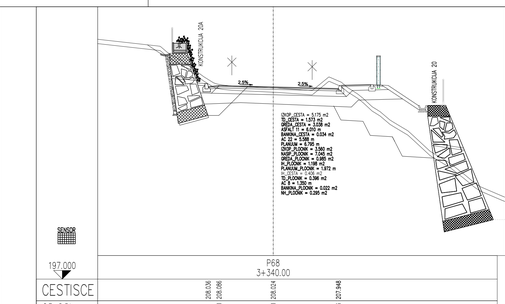

P68
3+340.00

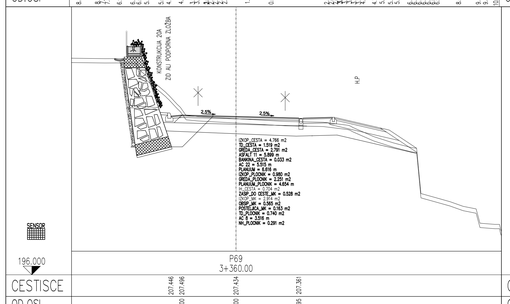

P69
3+360.00

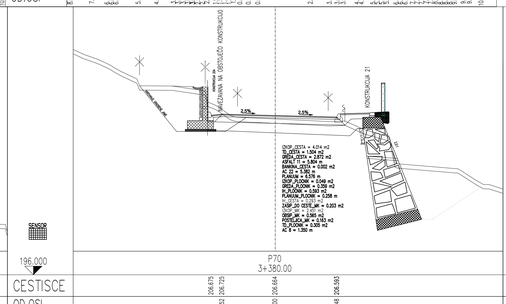

P70
3+380.00

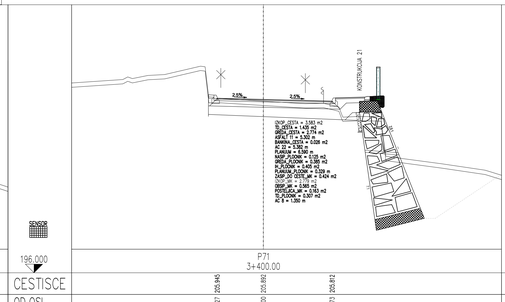

P71
3+400.00

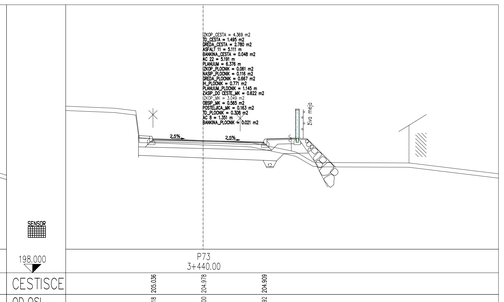

P73
3+440.00

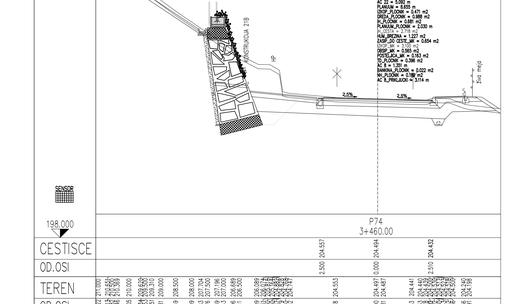

P74
3+460.00

| | | |

A3x3: 420x891
A: 0.38 m²
20.07.2515
15187_Radece_PZI_dispozicija_20241009.dwg

KARAKATERISTIČNI PROFILI

Kamnita zložba
M 1:50

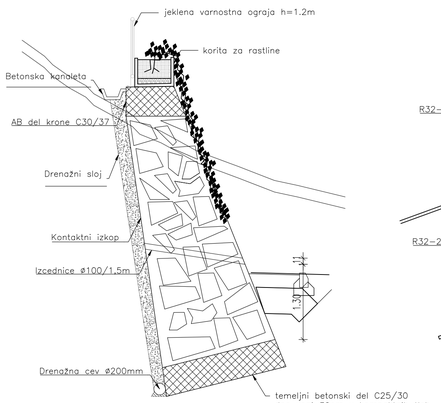

Sidrana kamnita zložba
M 1:50

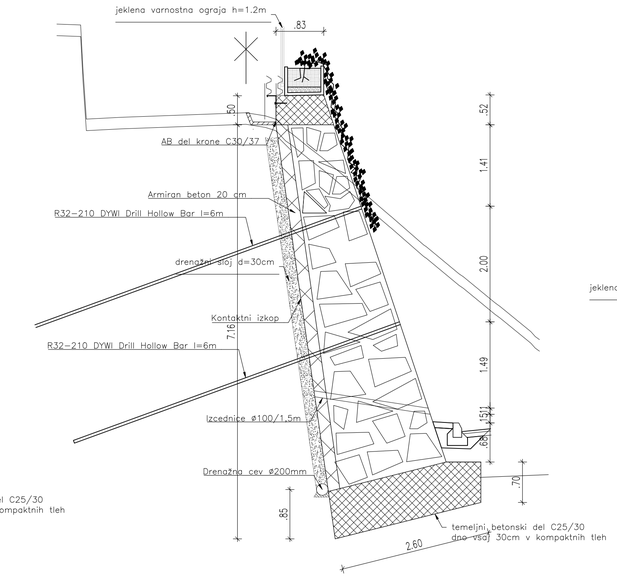

AB L zid
M 1:50

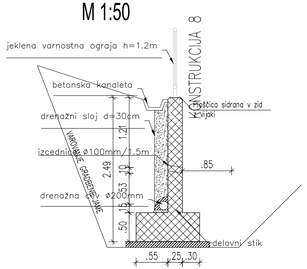

Detajl robni venec
M 1:50

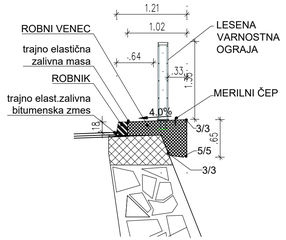

Element	Kvaliteta betona	Razred izpostavljenosti	Vodotes.	Dmax [mm]	Krovni sloj [mm]	Kvaliteta armature	Razred vidnega betona
Podložni/pusti beton	C 25/30	XC2	/	32	/	/	VB 0
AB temelji zidov:	C 30/37	XC4	PV-II	32	50	B 500B	VB 0
Robni venec	C 30/37	XC4, XF3	PV-II	32	50	B 500B	VB 3*
AB stene zidov in pozidava:	C 30/37	XC4, XF3	PV-II	32	50	B 500B	VB 3*

Projektant:
PROJEKT.. NOVA GORICA

Investitor:
Republika Slovenija, Ministrstvo za infrastrukturo
Direkcija Republike Slovenije za infrastrukturo
Tržaška 19, 1000 Ljubljana

Risba:
Karakteristični prečni prerezi zidov
Merilo: 1:50

Naziv gradnje:
Rekonstrukcija regionalne ceste R3-679
odsek 1192 Radeče-Breg
od km 2,000 do km 3,600

Vodja projekta: Rajko Vecchiet, univ.dipl.inž.grad. — Id. št.: G-0652
Pooblaščeni inženir: Sandi Stančič univ.dipl.inž.grad — Id. št.: IZS G-4173
Vrsta načrta: 2/2 - Načrt konstrukcij — Sodelavci: Filip Franc m.i.g — Id. št.:
Vrsta projektne dokumentacije: PZI — Številka načrta: 15187_2/2 — Številka projekta: 15187 — Datum: sep. 2021, po rec avg.2023 — Spremembe: — Številka lista: 0.12
Št. odseka: 1192 — arh. št.: 0019.00 — faza/objekt: 004.2101 — šifra risbe: G.231 — prostor za črtno kodo:

A3: 297x420
A: 0.125 m²
06.10.2023
15187_Radece_PZI_DETAJLI_20231005.dwg

Detajl navidezne rege v zidu

Od temelja navzgor po zidu na razmaku kampad!
Na temelju ni potrebno izvesti rege!

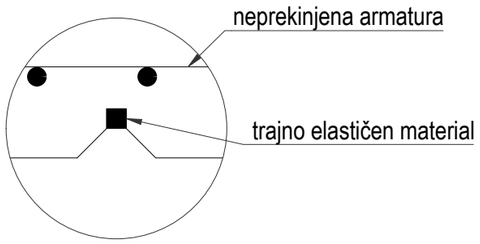

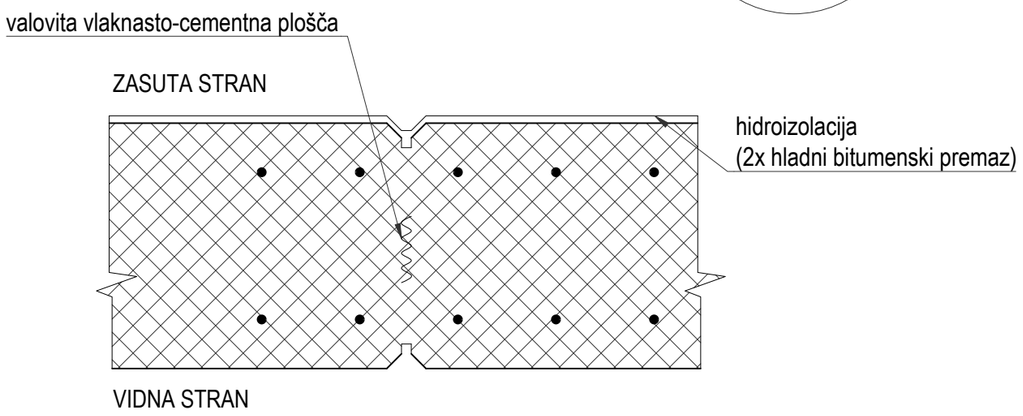

Detajl izvedbe in tesnenje dilatacije v zidu

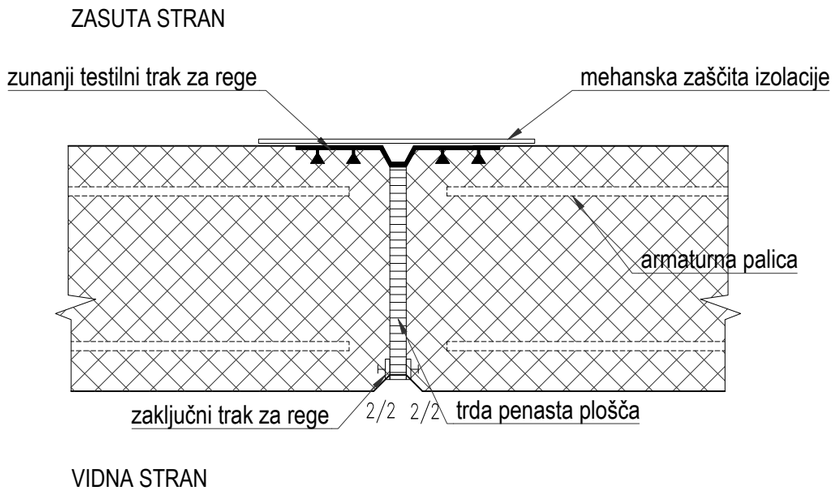

Projektant:
PROJEKT d.d.
NOVA GORICA

Investitor: **Republika Slovenija, Ministrstvo za infrastrukturo** **Direkcija Republike Slovenije za infrastrukturo** **Tržaška 19, 1000 Ljubljana**			Risba: **Detajl delovnega stika in dilatacije** Merilo: 1:25		
Naziv gradnje: **Rekonstrukcija regionalne ceste R3-679** **odsek 1192 Radeče-Breg** **od km 2,000 do km 3,600**			Vodja projekta: Rajko Vecchiet, univ.dipl.inž.grad. Pooblaščeni inženir: Sandi Stanič, univ.dipl.inž.grad		Id. št. : G-0652 Id. št. : G-4173
Strokovno področje načrta: 2/2 - Načrt konstrukcij			Sodelavci: Žiga Poltrini, mag. inž. grad.		Id. št. :
Vrsta dokumentacije: PZI	Številka načrta: 15187_2/2	Številka projekta: 15187	Datum: sept.2021;po rec avg. 2023	Spremembe:	Številka lista: 0.13
št. odseka: 1192	arh. št.: 0019.00	faza/objekt: 004.2101	šifra risbe: G.251.1	prostor za črtno kodo:	

A4x4: 297x841
A: 0,25 m²
06.10.2023
15187_Radece_PZI_DETALJI_20231005.dwg

Detajl sidranja jeklene ograje
M 1:10

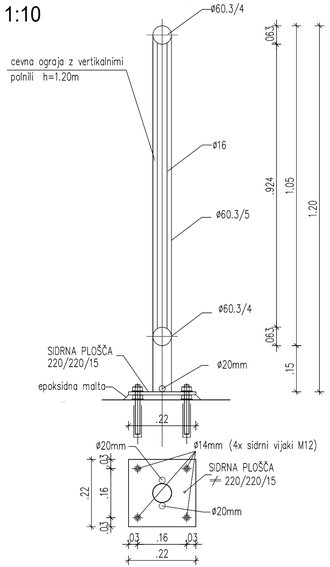

Detajl stikovanja ograje

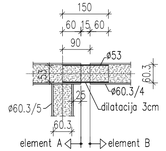

Detajl lesena varnostna ograja

Pogled

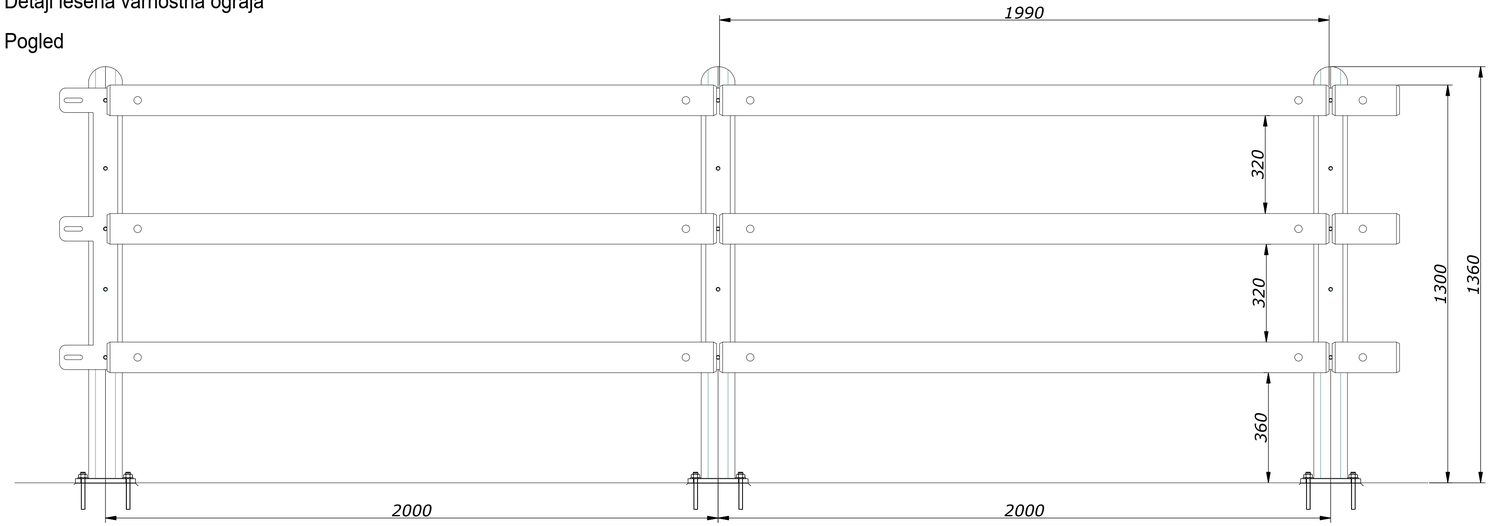

Tloris

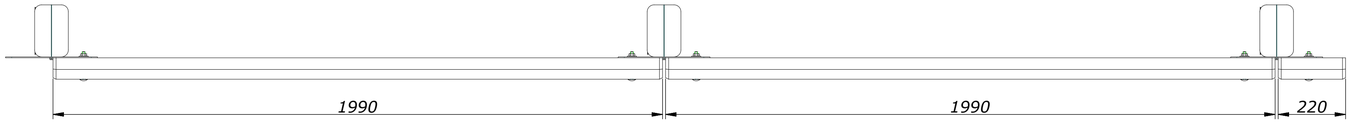

Prerez

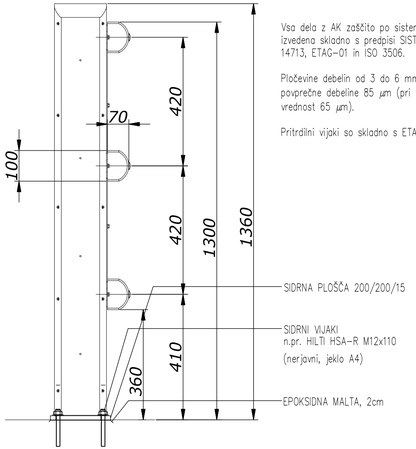

Vsa dela z AK zaščito po sistemu vročega cinkanja morajo biti izvedena skladno s predpisi SIST EN ISO 1461, SIST EN ISO 14713, ETAG-01 in ISO 3506.

Pločevine debelin od 3 do 6 mm se zaščitijo z vročim cinkanjem povprečne debeline 85 μm (pri tem sme znašati minimalna vrednost 65 μm).

Pritrdilni vijaki so skladno s ETAG-01 izdelani iz nerjavnega jekla.

Projektant:
PROJEKT NOVA GORICA d.d.

Investitor: **Republika Slovenija, Ministrstvo za infrastrukturo** **Direkcija Republike Slovenije za infrastrukturo** **Tržaška 19, 1000 Ljubljana**	Risba: **Detajl ograja** Merilo: 1:10
Naziv gradnje: **Rekonstrukcija regionalne ceste R3-679** **odsek 1192 Radeče-Breg** **od km 2,000 do km 3,600**	Vodja projekta: Rajko Vecchiet, univ.dipl.inž.grad. — Id. št.: G-0652 Pooblaščeni inženir: Sandi Stanič, univ.dipl.inž.grad — Id. št.: G-4173
Strokovno področje načrta: 2/2 - Načrt konstrukcij	Sodelavci: Žiga Poltrini, mag. inž. grad. — Id. št.:

Vrsta dokumentacije:	Številka načrta:	Številka projekta:	Datum:	Spremembe:	Številka lista:
PZI	15187_2/2	15187	sept.2021;po rec avg. 2023		0.14

št. odseka:	arh. št.:	faza/objekt:	šifra risbe:	prostor za črtno kodo:
1192	0019.00	004.2101	G.251.2	

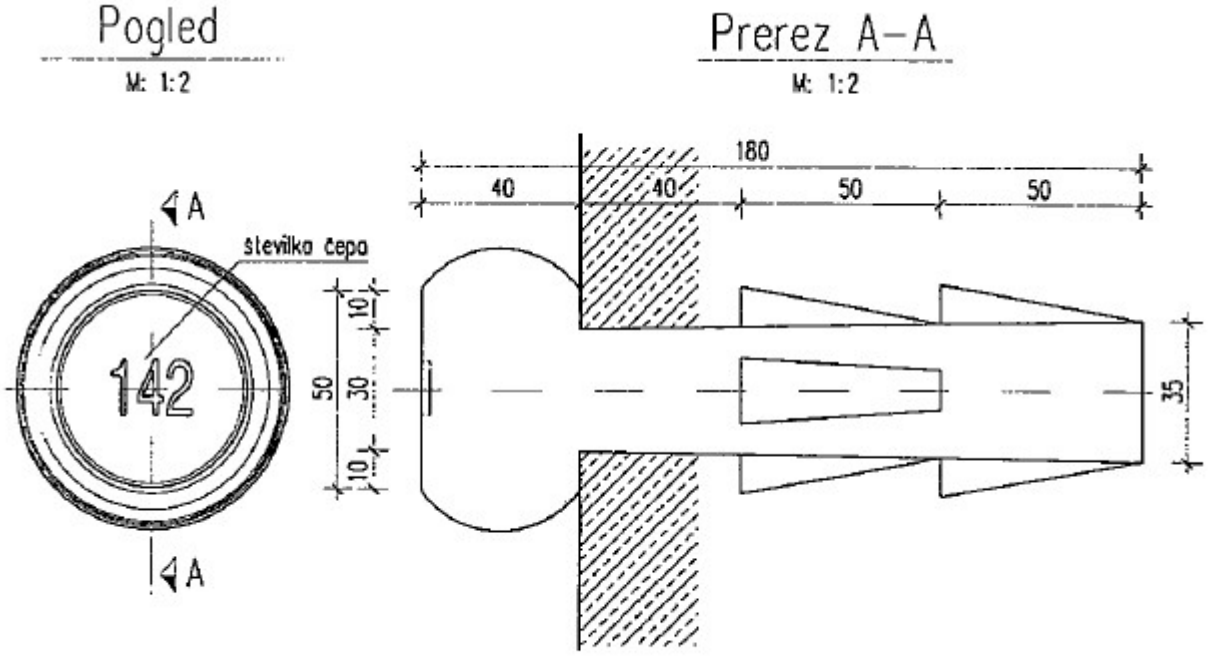

Slika 9 – Detajl merilnega čepa na podporah

Detajl merilnega čepa				list št. 0.15
1192	0019.00	004.2101	G.251.3	

A3: 297x420
A: 0.125 m²

13.10.2023
15187_Radece_PZI_ZAKOLICBA_20231006.dwg

TLORIS
M 1:100

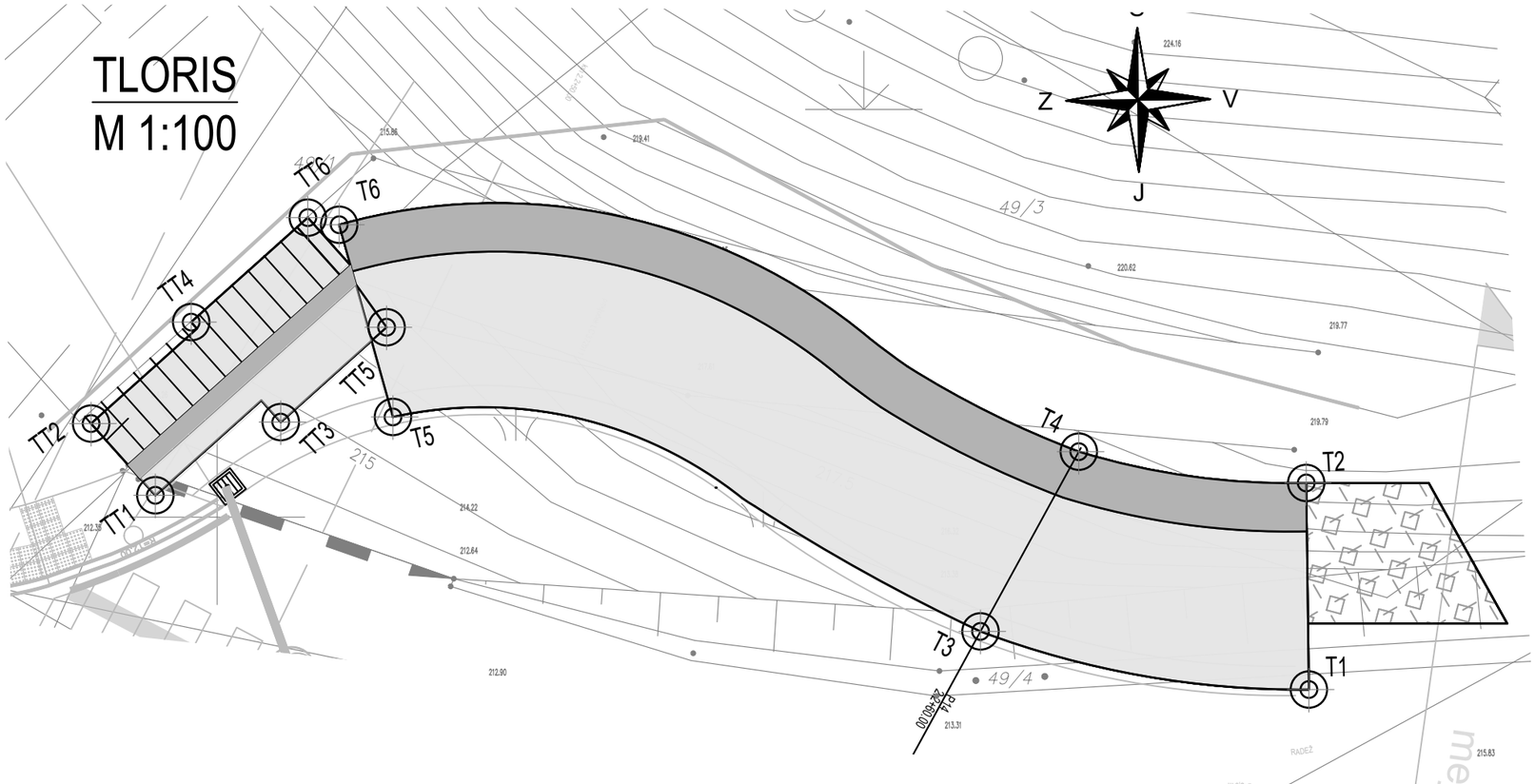

KARAKTERISTIČNI PREREZ
M 1:100

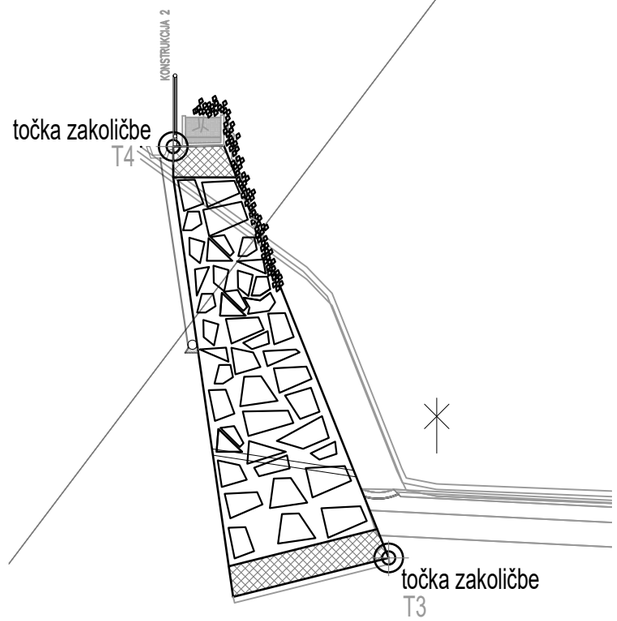

KARAKTERISTIČNI PREREZ
M 1:100

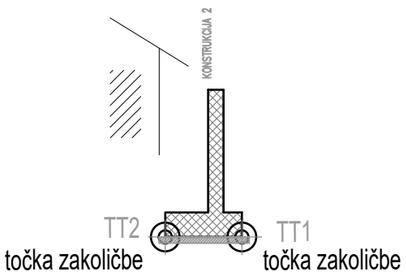

TT1	516148,94	101800,375
TT2	516147,839	101801,604
TT3	516151,09	101801,629
TT4	516149,555	101803,342
TT5	516152,904	101803,254
TT6	516151,553	101805,132
T1	516168,711	101797,046
T2	516168,665	101800,586
T3	516163,083	101798,043
T4	516164,768	101801,122
T5	516153,013	101801,717
T6	516152,091	101805,01

Projektant:
PROJEKT d.d.
NOVA GORICA

Investitor:
Republika Slovenija, Ministrstvo za infrastrukturo
Direkcija Republike Slovenije za infrastrukturo
Tržaška 19, 1000 Ljubljana

Risba:
Konstrukcija 2
Gradbeno zakoličbena situacija
Merilo: 1:100

Naziv gradnje:
Rekonstrukcija regionalne ceste R3-679
odsek 1192 Radeče-Breg
od km 2,000 do km 3,600

Vodja projekta: Rajko Vecchiet, univ.dipl.inž.grad. — Id. št.: G-0652
Pooblaščeni inženir: Sandi Stanič univ.dipl.inž.grad — Id. št.: IZS G-4173
Sodelavci: Filip Franc m.i.g — Id. št.:

Vrsta načrta: 2/2 - Načrt konstrukcij

Vrsta projektne dokumentacije:	Številka načrta:	Številka projekta:	Datum:	Spremembe:	Številka lista:
PZI	15187_2/2	15187	sept.2021;po rec avg. 2023		2.1

št. odseka:	arh. št.:	faza/objekt:	šifra risbe:	prostor za črtno kodo:
1192	0019.00	004.2101	G.202, G.206	

Vzdolžni-razviti pogled konstrukcije
M 1:50

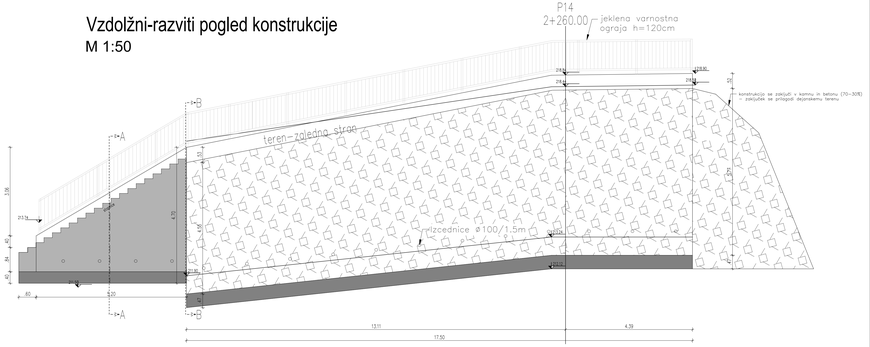

Stena ob stopnicah

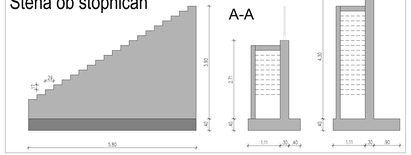

Tloris temeljev
M 1:50

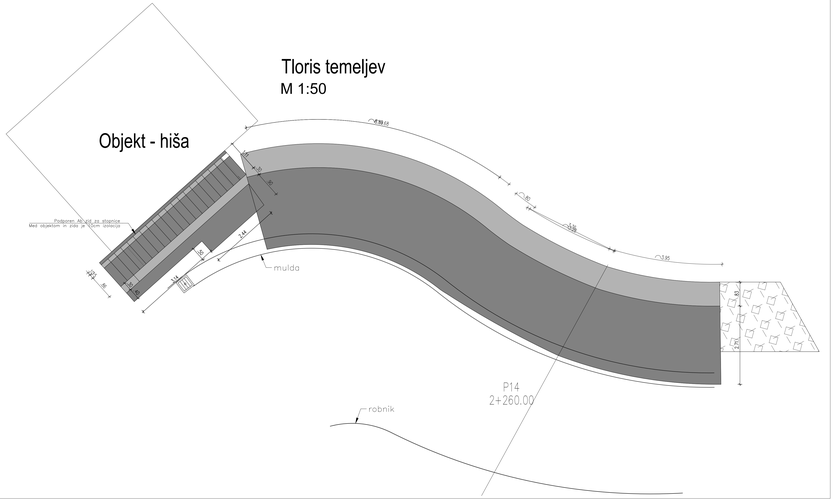

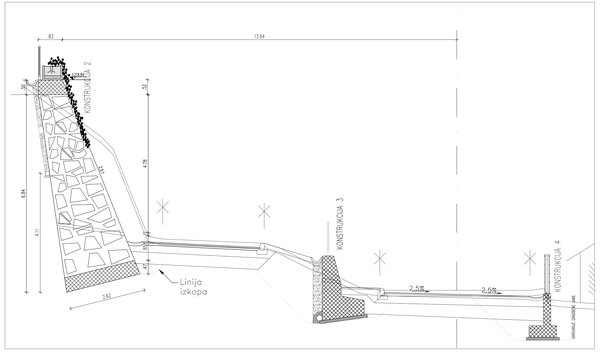

Element	Kvaliteta betona	Razred izpostavljenosti	Vodotes.	Dmax [mm]	Krovni sloj [mm]	Kvaliteta armature	Razred vidnega betona
Podložni/pusti beton	C 25/30	XC2	/	32	/	/	VB 0
AB temelji zidov:	C 30/37	XC4	PV-II	32	50	B 500B	VB 0
Robni venec	C 30/37	XC4, XF3	PV-II	32	50	B 500B	VB 3*
AB stene zidov in podščine:	C 30/37	XC4, XF3	PV-II	32	50	B 500B	VB 3*

Projektant: PROJEKT d.o.o. NOVA GORICA

Naročnik: Republika Slovenija, Ministrstvo za infrastrukturo, Direkcija Republike Slovenije za infrastrukturo, Tržaška 19, 1000 Ljubljana

Projekt: Rekonstrukcija regionalne ceste R3-679 odsek 1162 Kodeljevo-Sinji vrh od km 2,000 do km 3,600

Vsebina načrta: 2/2 - Načrt konstrukcij

Faza projektne dokumentacije: PID

Številka: 1162

Številka načrta: 00/19.00

Številka načrta: 10167

Številka načrta: 004.2101

Številka načrta: G.221

Datum: maj. 2021, po rev.avg.2022

spremembe:

Številka lista: 2.2

Ime načrta: Konstrukcije 2

Ekspozicijski razredi: Glej tehn. poročilo

Tehnično poročilo: Razlaga načrtov, vrsta dol-vol. gradi

Tehnično poročilo: Razlaga načrtov, vrsta dol-vol. gradi

Načrt: Filip Frelih, mi.g.

Načrt: mag. Zlatko Kavčič, univ.dipl.inž.grad.

Odgovorni vodja del: mag. Zlatko Kavčič, univ.dipl.inž.grad.

Odgovorni vodja del: Filip Frelih, mi.g.

Št. načrta: 1162

arh. št.: 00/19.00

Spremembe:

Ulica lokala: O.221

pričetek del ulica lokala:

ID št.: G-00802

ID št.: G-1-00773

G.Z. št.: -

Številka lista: 2.2

A3: 297x420
A: 0.125 m²

11.12.2024
15187_Radece_PZI_ZAKOLICBA_20240715.dwg

TLORIS
M 1:100

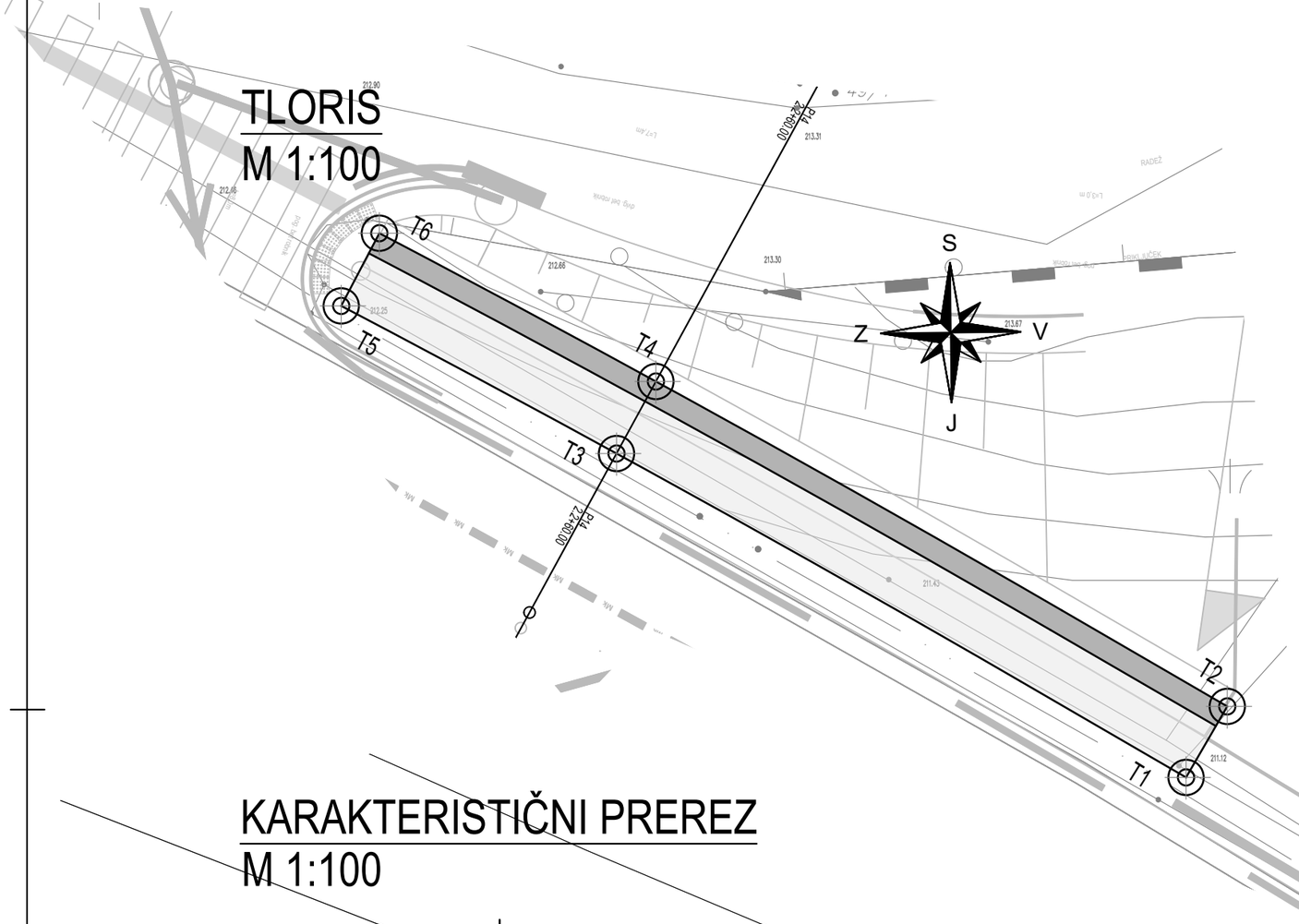

T1	516169,201	101785,113
T2	516169,929	101786,367
T3	516159,139	101790,834
T4	516159,835	101792,106
T5	516154,276	101793,441
T6	516154,949	101794,725

KARAKTERISTIČNI PREREZ
M 1:100

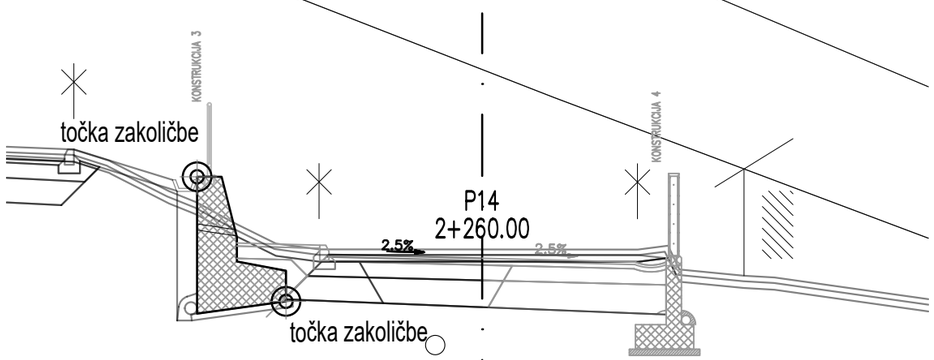

Projektant:
PROJEKT d.d.
NOVA GORICA

Investitor: **Republika Slovenija, Ministrstvo za infrastrukturo** **Direkcija Republike Slovenije za infrastrukturo** **Tržaška 19, 1000 Ljubljana**				Risba: **Konstrukcija 3** **Gradbeno zakoličbena situacija** Merilo: 1:100	
Naziv gradnje: **Rekonstrukcija regionalne ceste R3-679** **odsek 1192 Radeče-Breg** **od km 2,000 do km 3,600**				Vodja projekta: Rajko Vecchiet, univ.dipl.inž.grad.	Id. št. : G-0652
				Pooblaščeni inženir : Sandi Stanič univ.dipl.inž.grad	Id. št. : IZS G-4173
Vrsta načrta: 2/2 - Načrt konstrukcij				Sodelavci: Filip Franc m.i.g	Id. št. :
Vrsta projektne dokumentacije: PZI		Številka načrta: 15187_2/2	Številka projekta: 15187	Datum: sept.2021;po rec avg. 2023	Spremembe: / Številka lista: 3.1
št. odseka: 1192	arh. št.: 0019.00	faza/objekt: 004.2101	šifra risbe: G.202, G.206	prostor za črtno kodo:	

A2: 420x594
A: 0.25 m²

15187_Radece_PZI_dispozicija_20241008.dwg 23.07.2015

Vzdolžni-razviti pogled konstrukcije

M 1:50

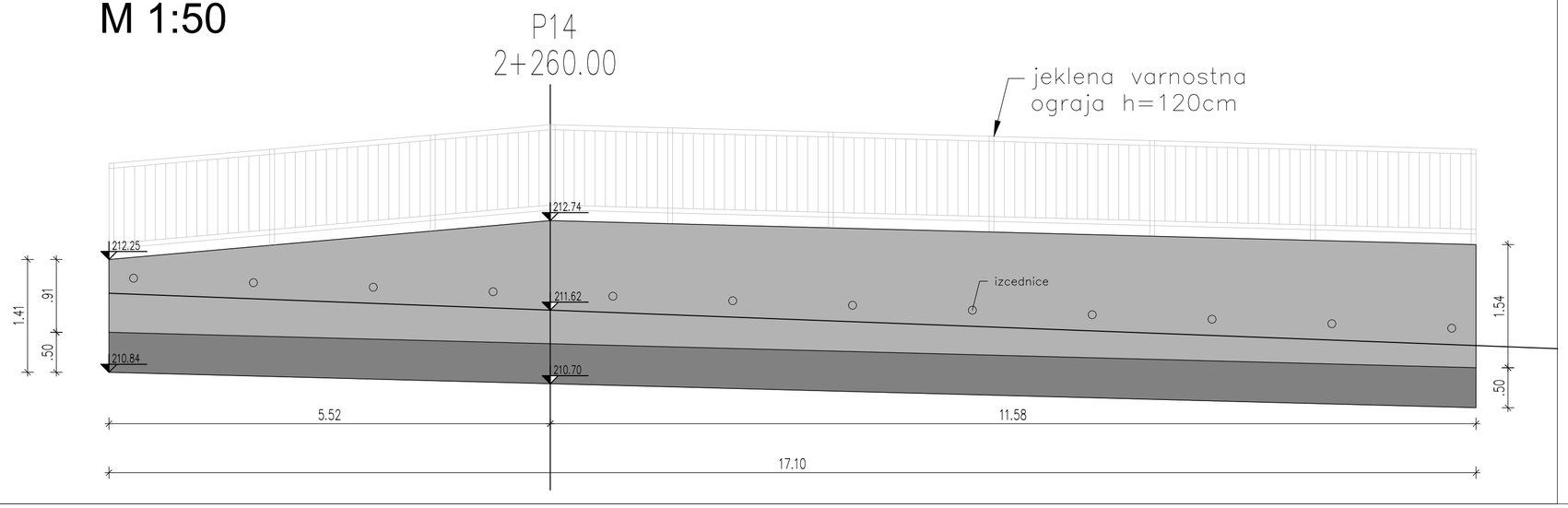

Tloris temeljev

M 1:50

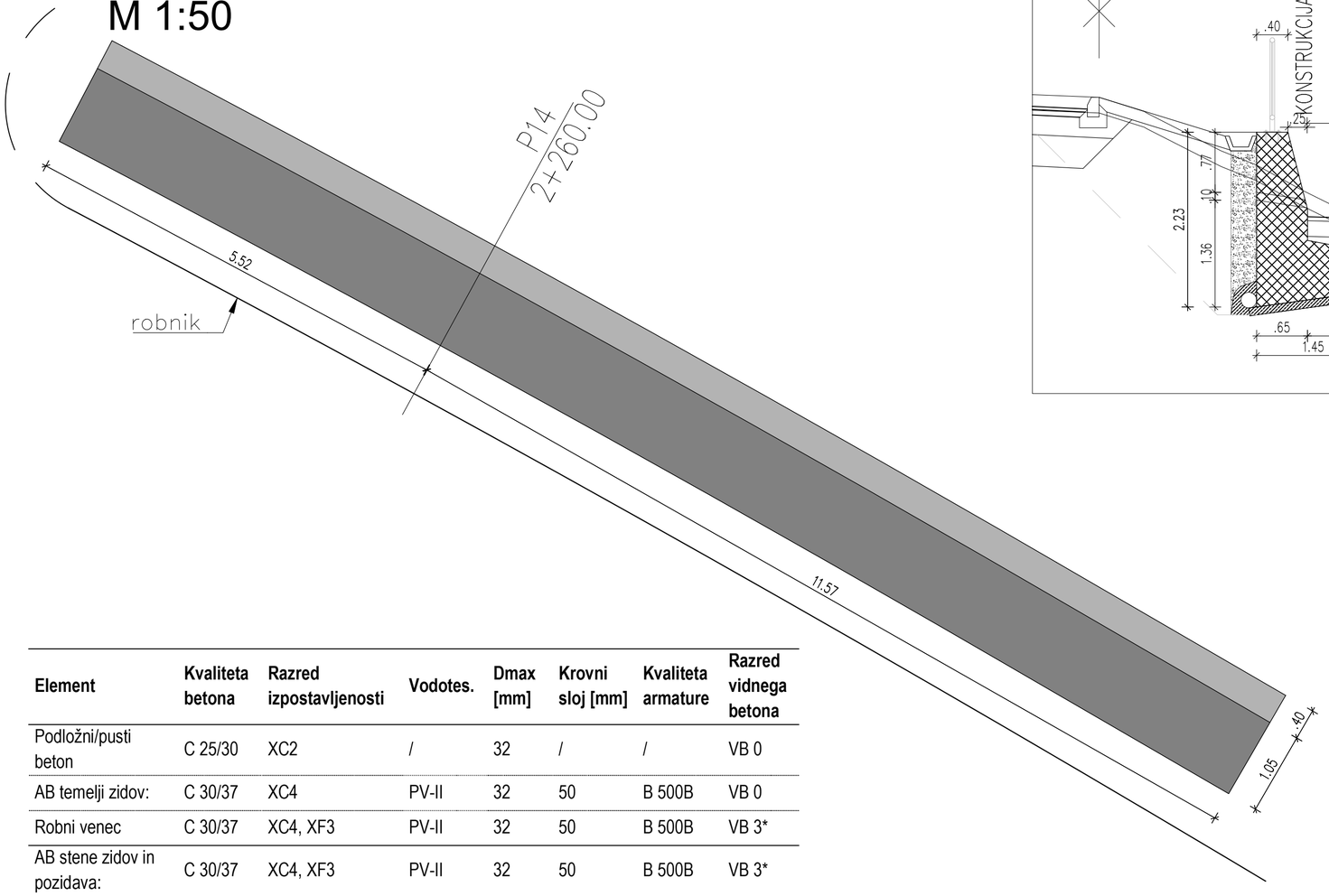

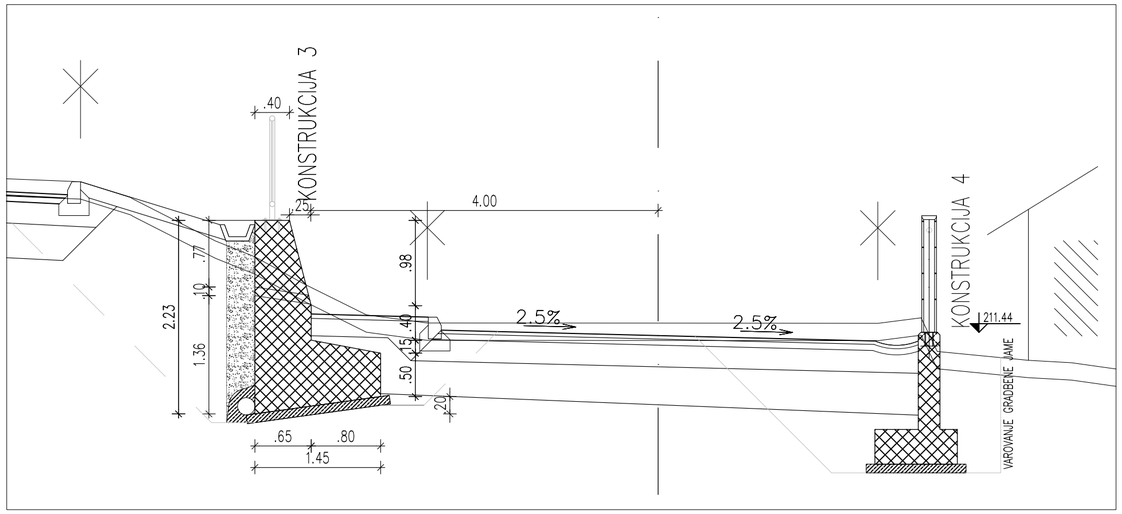

Element	Kvaliteta betona	Razred izpostavljenosti	Vodotes.	Dmax [mm]	Krovni sloj [mm]	Kvaliteta armature	Razred vidnega betona
Podložni/pusti beton	C 25/30	XC2	/	32	/	/	VB 0
AB temelji zidov:	C 30/37	XC4	PV-II	32	50	B 500B	VB 0
Robni venec	C 30/37	XC4, XF3	PV-II	32	50	B 500B	VB 3*
AB stene zidov in pozidava:	C 30/37	XC4, XF3	PV-II	32	50	B 500B	VB 3*

Projektant:
PROJEKT d.d.
NOVA GORICA

Investitor:
Republika Slovenija, Ministrstvo za infrastrukturo
Direkcija Republike Slovenije za infrastrukturo
Tržaška 19, 1000 Ljubljana

Risba:
Konstrukcija 3
Dispozicija zidu
Merilo: 1:100/50

Naziv gradnje:
Rekonstrukcija regionalne ceste R3-679
odsek 1192 Radeče-Breg
od km 2,000 do km 3,600

Vodja projekta: Rajko Vecchiet, univ.dipl.inž.grad. — Id. št.: G-0652
Pooblaščeni inženir: Sandi Stanič univ.dipl.inž.grad — Id. št.: IZS G-4173
Sodelavci: Filip Franc m.i.g — Id. št.:

Vrsta načrta: 2/2 - Načrt konstrukcij

Vrsta projektne dokumentacije:	Številka načrta:	Številka projekta:	Datum:	Spremembe:	Številka lista:
PZI	15187_2/2	15187	sep. 2021, po rec avg.2023		3.2

št. odseka:	arh. št.:	faza/objekt:	šifra risbe:	prostor za črtno kodo:
1192	0019.00	004.2101	G.221	

A3: 297x420
A: 0.125 m²

11.12.2024
15187_Radece_PZI_ZAKOLICBA_20240715.dwg

TLORIS
M 1:100

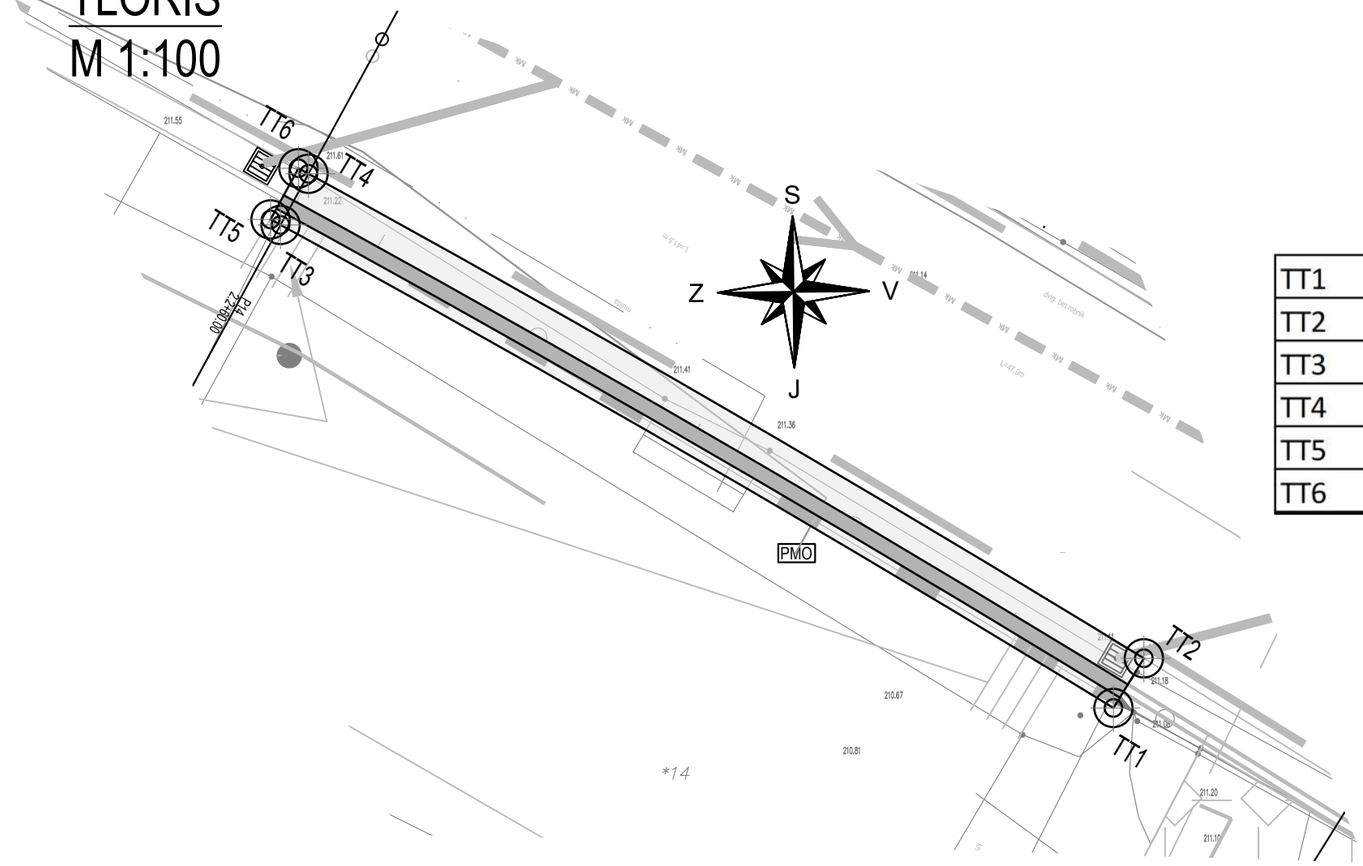

TT1	516169,531	101777,124
TT2	516170,028	101777,934
TT3	516155,948	101785
TT4	516156,403	101785,833
TT5	516155,784	101785,089
TT6	516156,239	101785,923

KARAKTERISTIČNI PREREZ
M 1:100

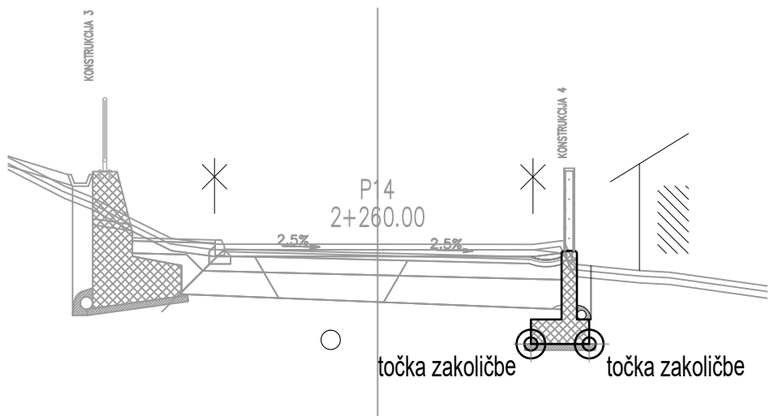

Projektant:
PROJEKT d.d.
NOVA GORICA

Investitor: **Republika Slovenija, Ministrstvo za infrastrukturo Direkcija Republike Slovenije za infrastrukturo Tržaška 19, 1000 Ljubljana**			Risba: **Konstrukcija 4 Gradbeno zakoličbena situacija** Merilo: 1:100		
Naziv gradnje: **Rekonstrukcija regionalne ceste R3-679 odsek 1192 Radeče-Breg od km 2,000 do km 3,600**			Vodja projekta: Rajko Vecchiet, univ.dipl.inž.grad. Pooblaščeni inženir : Sandi Stanič univ.dipl.inž.grad		Id. št. : G-0652 Id. št. : IZS G-4173
Vrsta načrta: 2/2 - Načrt konstrukcij			Sodelavci: Filip Franc m.i.g		Id. št. :
Vrsta projektne dokumentacije: PZI	Številka načrta: 15187_2/2	Številka projekta: 15187	Datum: sept.2021;po rec avg. 2023	Spremembe:	Številka lista: 4.1
št. odseka: 1192	arh. št.: 0019.00	faza/objekt: 004.2101	šifra risbe: G.202, G.206	prostor za črtno kodo:	

Vzdolžni-razviti pogled konstrukcije

M 1:50

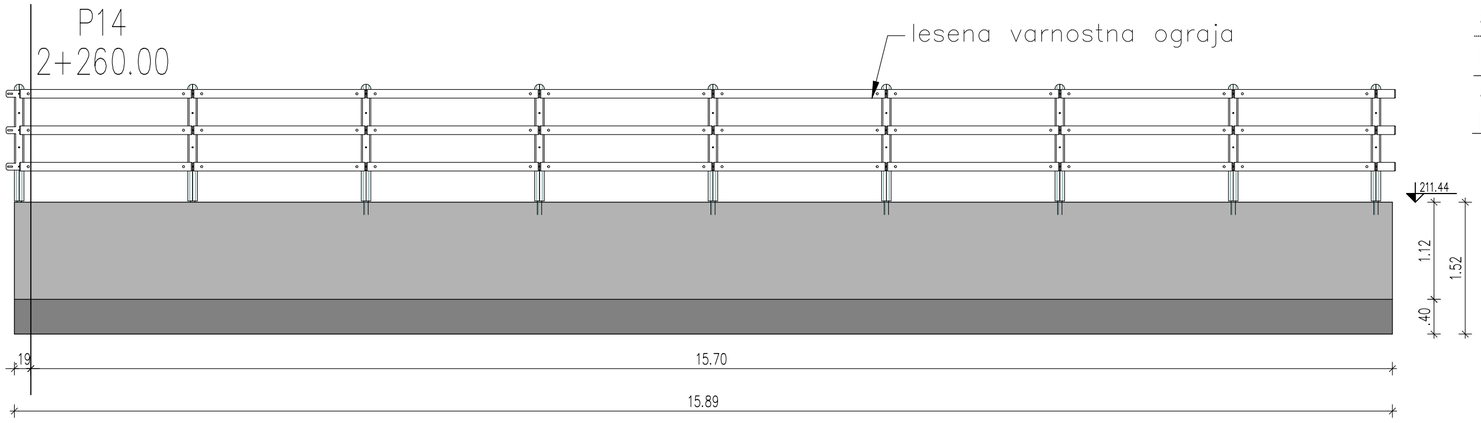

Element	Kvaliteta betona	Razred izpostavljenosti	Vodotes.	Dmax [mm]	Krovni sloj [mm]	Kvaliteta armature	Razred vidnega betona
Podložni/pusti beton	C 25/30	XC2	/	32	/	/	VB 0
AB temelji zidov:	C 30/37	XC4	PV-II	32	50	B 500B	VB 0
Robni venec	C 30/37	XC4, XF3	PV-II	32	50	B 500B	VB 3*
AB stene zidov in pozidava:	C 30/37	XC4, XF3	PV-II	32	50	B 500B	VB 3*

A2: 420x594
A: 0.25 m²
23.07.2015
15187_Radece_PZI_dispozicija_20241009.dwg

Tloris temeljev

M 1:50

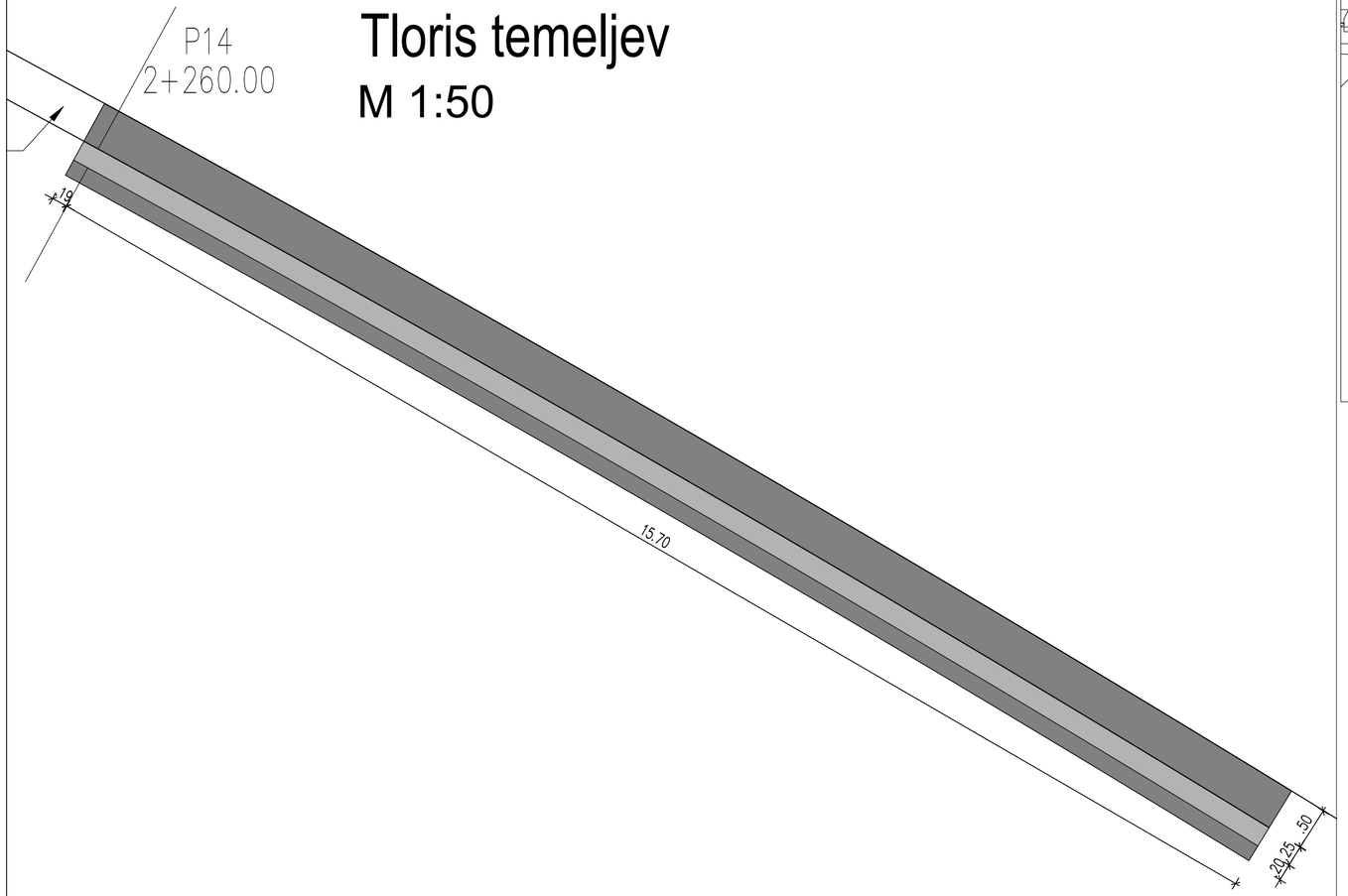

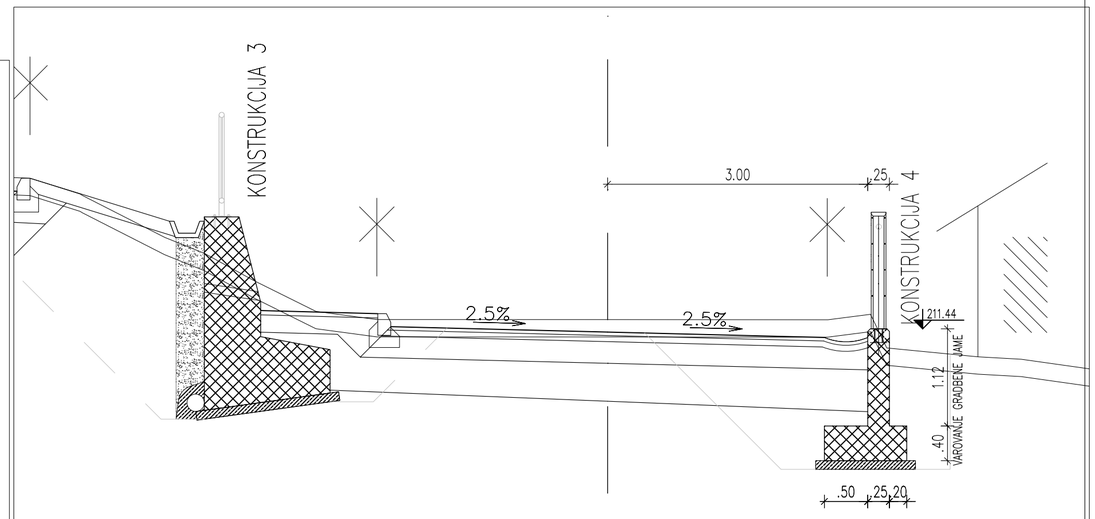

Projektant:
PROJEKT d.d.
NOVA GORICA

Investitor: **Republika Slovenija, Ministrstvo za infrastrukturo** **Direkcija Republike Slovenije za infrastrukturo** **Tržaška 19, 1000 Ljubljana**				Risba: **Konstrukcija 4** **Dispozicija zidu** Merilo: 1:100/50	
Naziv gradnje: **Rekonstrukcija regionalne ceste R3-679** **odsek 1192 Radeče-Breg** **od km 2,000 do km 3,600**				Vodja projekta: Rajko Vecchiet, univ.dipl.inž.grad.	Id. št. : G-0652
				Pooblaščeni inženir : Sandi Stanič univ.dipl.inž.grad	Id. št. : IZS G-4173
Vrsta načrta: 2/2 - Načrt konstrukcij				Sodelavci: Filip Franc m.i.g	Id. št. :
Vrsta projektne dokumentacije: PZI		Številka načrta: 15187_2/2	Številka projekta: 15187	Datum: sep. 2021, po rec avg.2023	Spremembe: / Številka lista: 4.2
št. odseka: 1192	arh. št.: 0019.00	faza/objekt: 004.2101	šifra risbe: G.221	prostor za črtno kodo:	

A3: 297x420
A: 0.125 m²

13.10.2023
15187_Radece_PZI_ZAKOLICBA_20231006.dwg

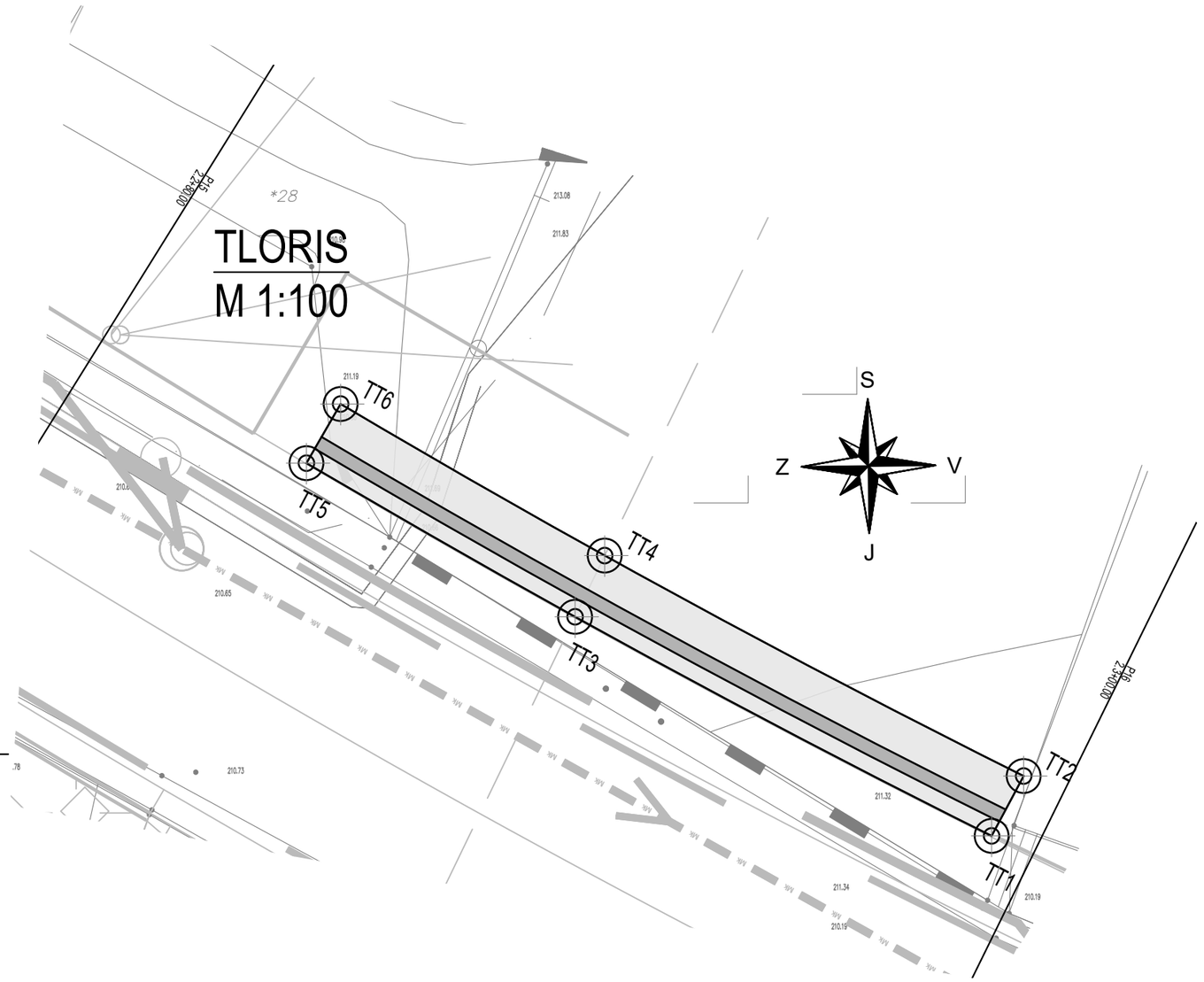

T1	516193,336	101772,148
T2	516193,927	101773,25
T3	516185,663	101776,181
T4	516186,208	101777,308
T5	516180,713	101779,01
T6	516181,343	101780,099

KARAKTERISTIČNI PREREZ
M 1:100

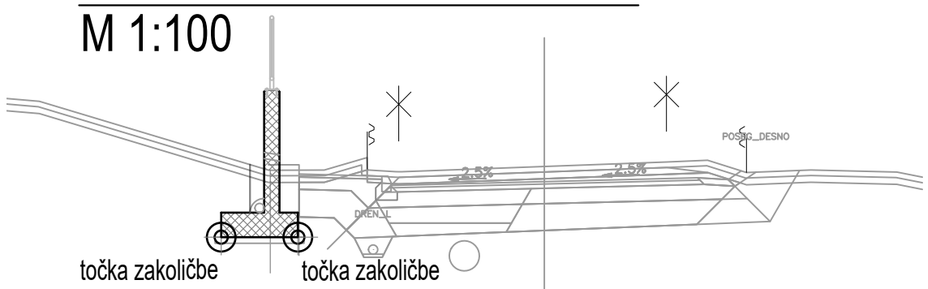

Opomba: Konstrukcija je med P15 in P16

Projektant:
PROJEKT d.d.
NOVA GORICA

Investitor:
Republika Slovenija, Ministrstvo za infrastrukturo
Direkcija Republike Slovenije za infrastrukturo
Tržaška 19, 1000 Ljubljana

Risba:
Konstrukcija 5
Gradbeno zakoličbena situacija
Merilo: 1:100

Naziv gradnje:
Rekonstrukcija regionalne ceste R3-679
odsek 1192 Radeče-Breg
od km 2,000 do km 3,600

Vodja projekta: Rajko Vecchiet, univ.dipl.inž.grad. — Id. št. : G-0652
Pooblaščeni inženir : Sandi Stanič univ.dipl.inž.grad — Id. št. : IZS G-4173
Vrsta načrta: 2/2 - Načrt konstrukcij
Sodelavci: Filip Franc m.i.g — Id. št. :

Vrsta projektne dokumentacije:	Številka načrta:	Številka projekta:	Datum:	Spremembe:	Številka lista:
PZI	15187_2/2	15187	sept.2021;po rec avg. 2023		5.1

št. odseka:	arh. št.:	faza/objekt:	šifra risbe:	prostor za črtno kodo:
1192	0019.00	004.2101	G.202, G.206	

A3x3: 420x891
A: 0.38 m²
23.07.2615
15187_Radece_PZI_dispozicija_20241009.dwg

Vzdolžni-razviti pogled konstrukcije

M 1:50

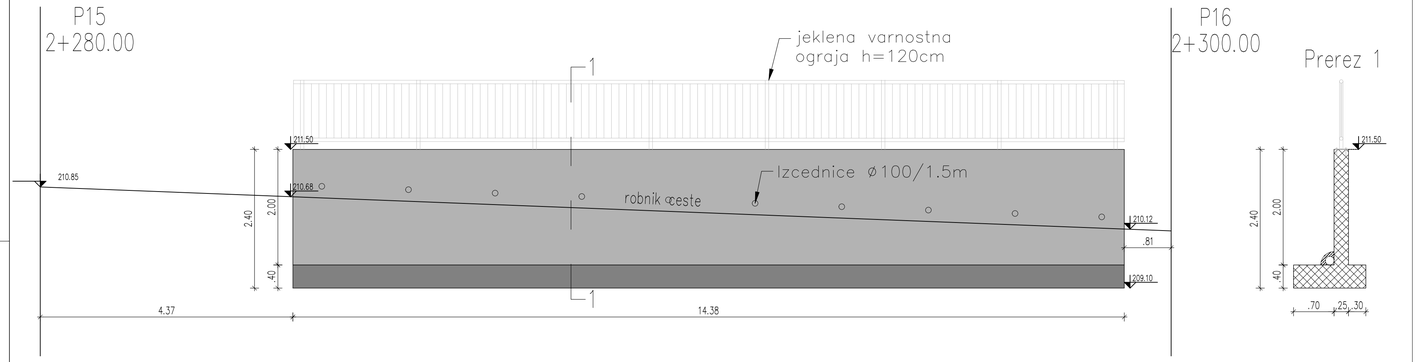

Prerez 1

Opomba: Konstrukcija je med P15 in P16

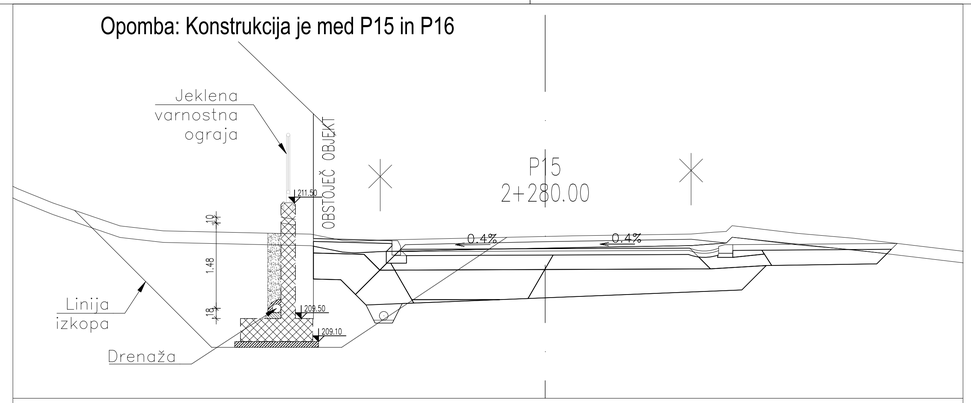

Opomba: Konstrukcija je med P15 in P16

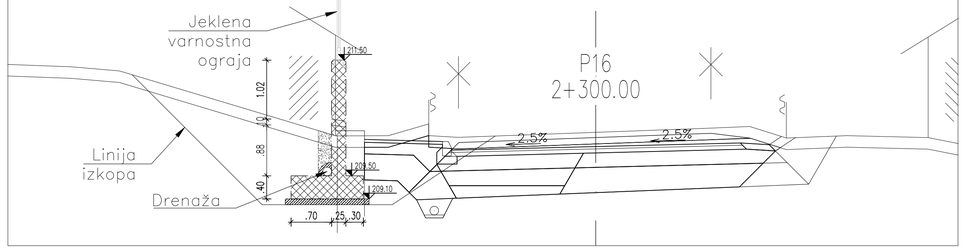

Tloris temeljev

M 1:50

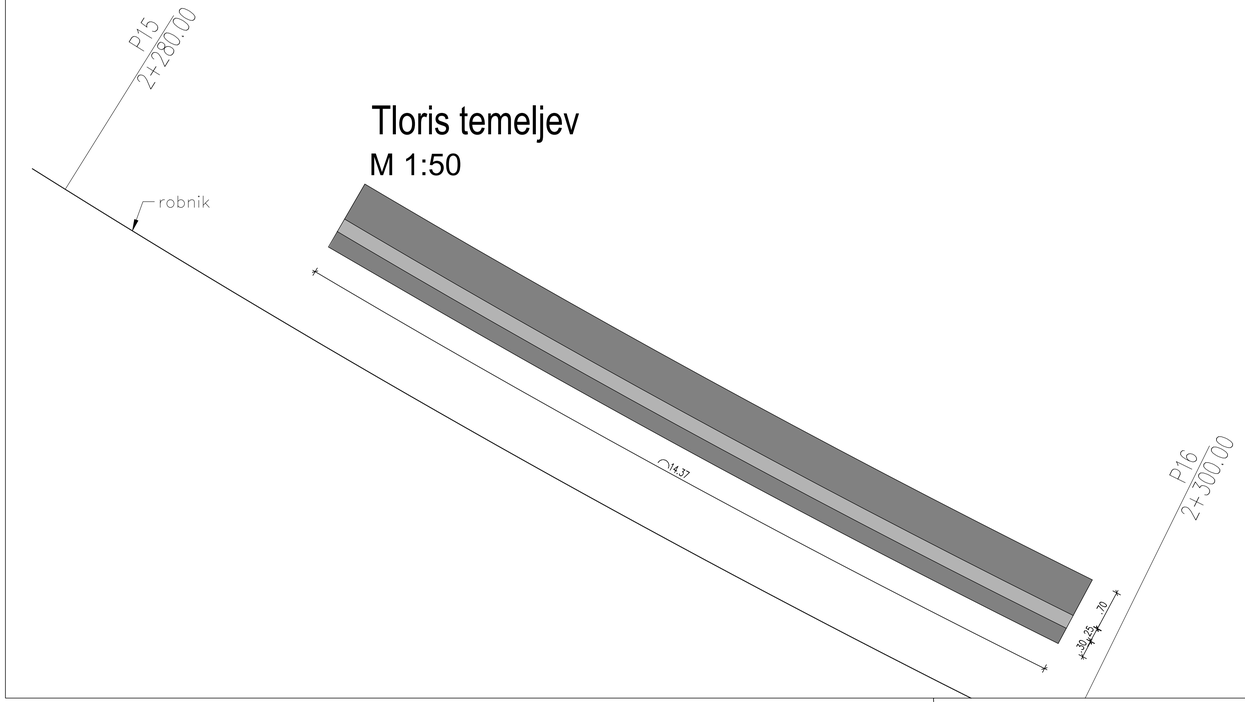

Element	Kvaliteta betona	Razred izpostavljenosti	Vodotes.	Dmax [mm]	Krovni sloj [mm]	Kvaliteta armature	Razred vidnega betona
Podložni/pusti beton	C 25/30	XC2	/	32	/	/	VB 0
AB temelji zidov:	C 30/37	XC4	PV-II	32	50	B 500B	VB 0
Robni venec	C 30/37	XC4, XF3	PV-II	32	50	B 500B	VB 3*
AB stene zidov in pozidava:	C 30/37	XC4, XF3	PV-II	32	50	B 500B	VB 3*

Projektant:
PROJEKT d.o.
NOVA GORICA

Investitor:
Republika Slovenija, Ministrstvo za infrastrukturo
Direkcija Republike Slovenije za infrastrukturo
Tržaška 19, 1000 Ljubljana

Naziv gradnje:
Rekonstrukcija regionalne ceste R3-679
odsek 1192 Radeče-Breg
od km 2,000 do km 3,600

Vrsta načrta:
2/2 - Načrt konstrukcij

Vrsta projektne dokumentacije: PZI
Številka načrta: 15187_2/2
Številka projekta: 15187

Št. odseka: 1192
arh. št.: 0019.00
faza/objekt: 004.2101
šifra risbe: G.221

Datum: sep. 2021, po rec avg.2023
Spremembe:
prostor za črtno kodo:

Risba:
Konstrukcija 5
Dispozicija zidu
Merilo: 1:100/50

Vodja projekta: Rajko Vecchiet, univ.dipl.inž.grad. — Id. št.: G-0652
Pooblaščeni inženir: Sandi Stanič univ.dipl.inž.grad — Id. št.: IZS G-4173
Sodelavci: Filip Franc m.i.g — Id. št.:
Številka lista: 5.2

A3: 297x420
A: 0.125 m²

11.12.2024
15187_Radece_PZI_ZAKOLICBA_20240715.dwg

TLORIS
M 1:100

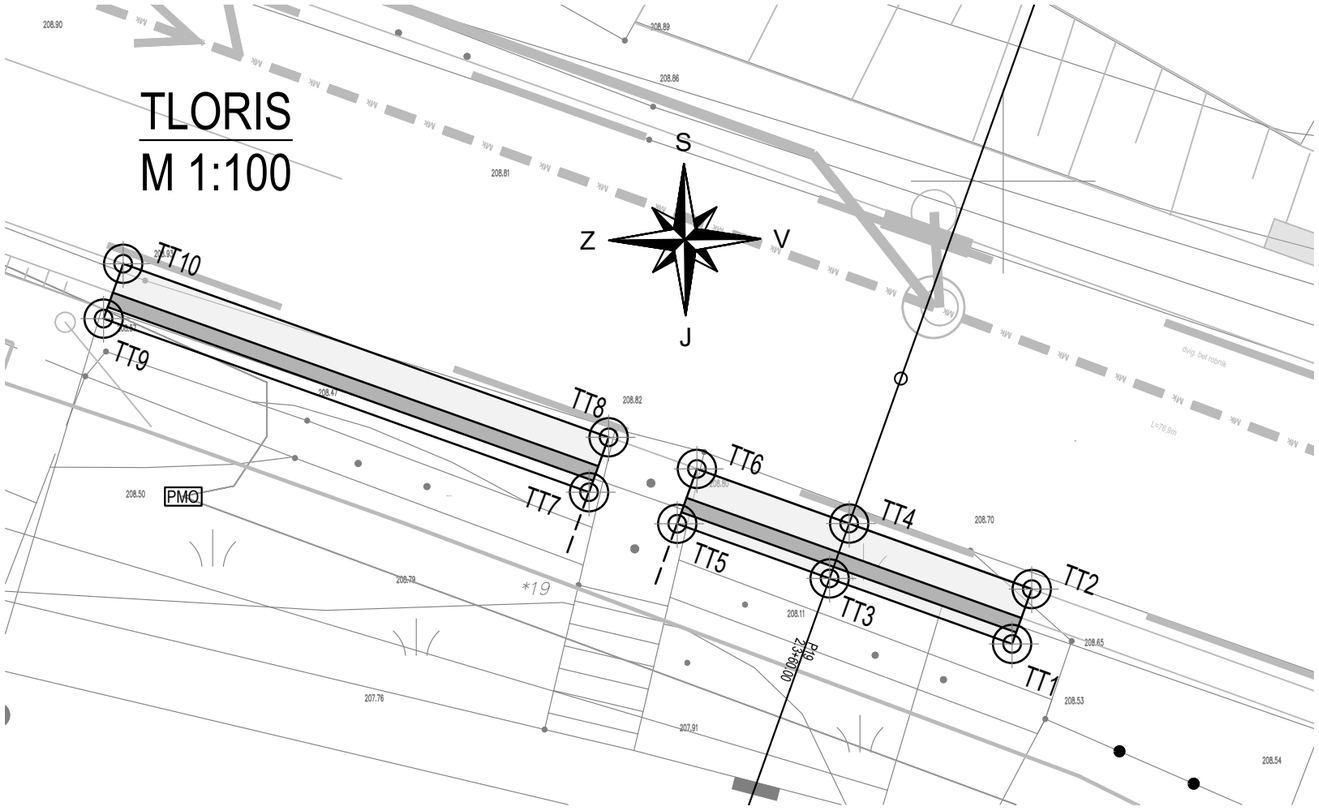

TT1	516250,144	101742,456
TT2	516250,465	101743,35
TT3	516247,167	101743,523
TT4	516247,487	101744,418
TT5	516244,682	101744,415
TT6	516245,003	101745,309
TT7	516243,244	101744,929
TT8	516243,563	101745,824
TT9	516235,326	101747,759
TT10	516235,645	101748,654

KARAKTERISTIČNI PREREZ
M 1:100

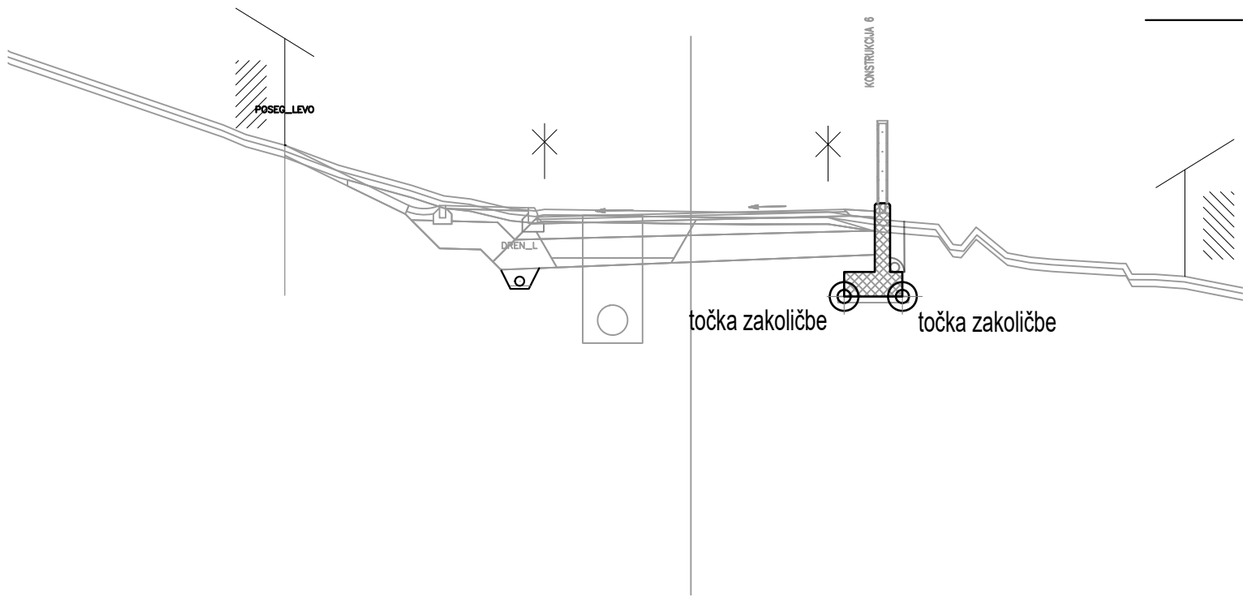

Projektant:
PROJEKT d.d.
NOVA GORICA

Investitor:
Republika Slovenija, Ministrstvo za infrastrukturo
Direkcija Republike Slovenije za infrastrukturo
Tržaška 19, 1000 Ljubljana

Risba:
Konstrukcija 6
Gradbeno zakoličbena situacija
Merilo: 1:100

Naziv gradnje:
Rekonstrukcija regionalne ceste R3-679
odsek 1192 Radeče-Breg
od km 2,000 do km 3,600

Vodja projekta: Rajko Vecchiet, univ.dipl.inž.grad. — Id. št. : G-0652
Pooblaščeni inženir : Sandi Stanič univ.dipl.inž.grad — Id. št. : IZS G-4173
Sodelavci: Filip Franc m.i.g — Id. št. :

Vrsta načrta: 2/2 - Načrt konstrukcij

Vrsta projektne dokumentacije:	Številka načrta:	Številka projekta:	Datum:	Spremembe:	Številka lista:
PZI	15187_2/2	15187	sept.2021;po rec avg. 2023		6.1

št. odseka:	arh. št.:	faza/objekt:	šifra risbe:	prostor za črtno kodo:
1192	0019.00	004.2101	G.202, G.206	

A4x3: 297x630
A: 0.187 m²

17.10.2024
15187_Radece_PZI_dispozicija_20241009.dwg

Vzdolžni-razviti pogled konstrukcije

M 1:50

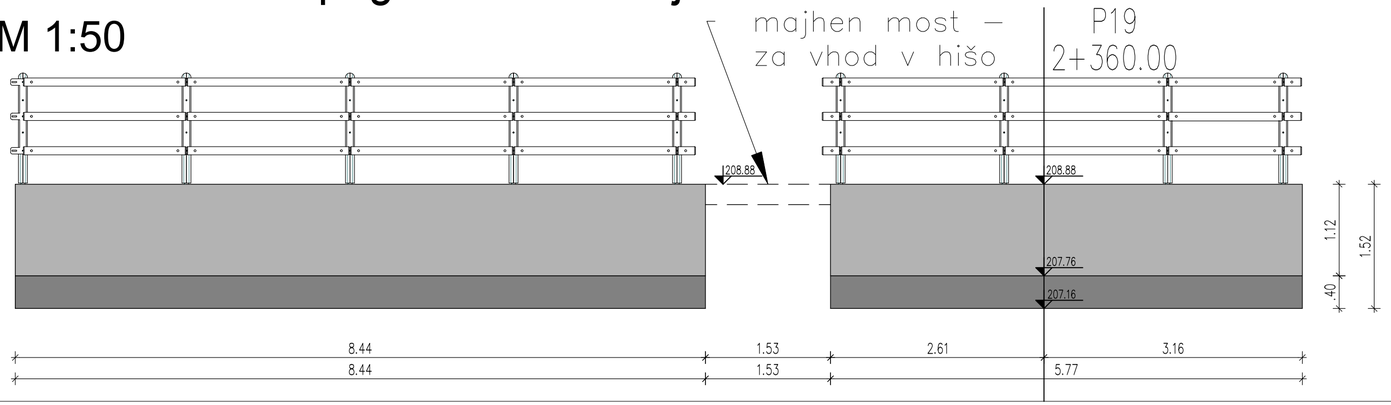

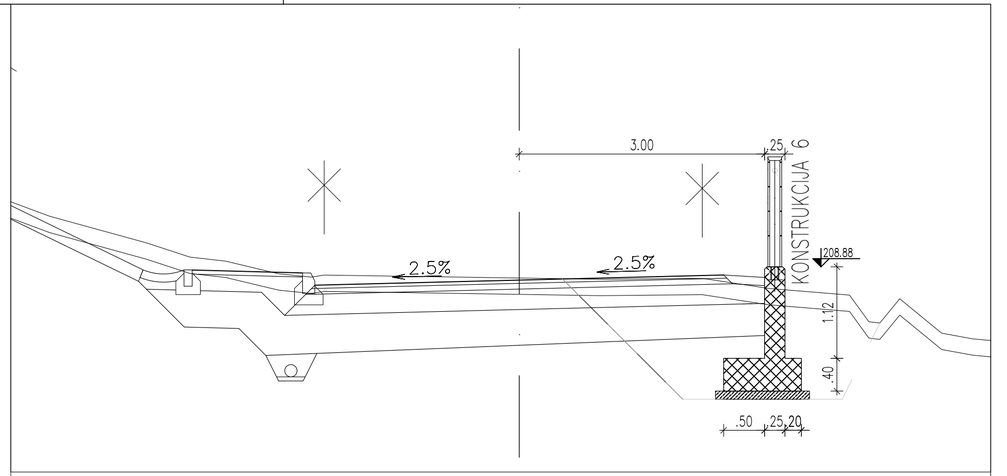

Tloris temeljev

M 1:50

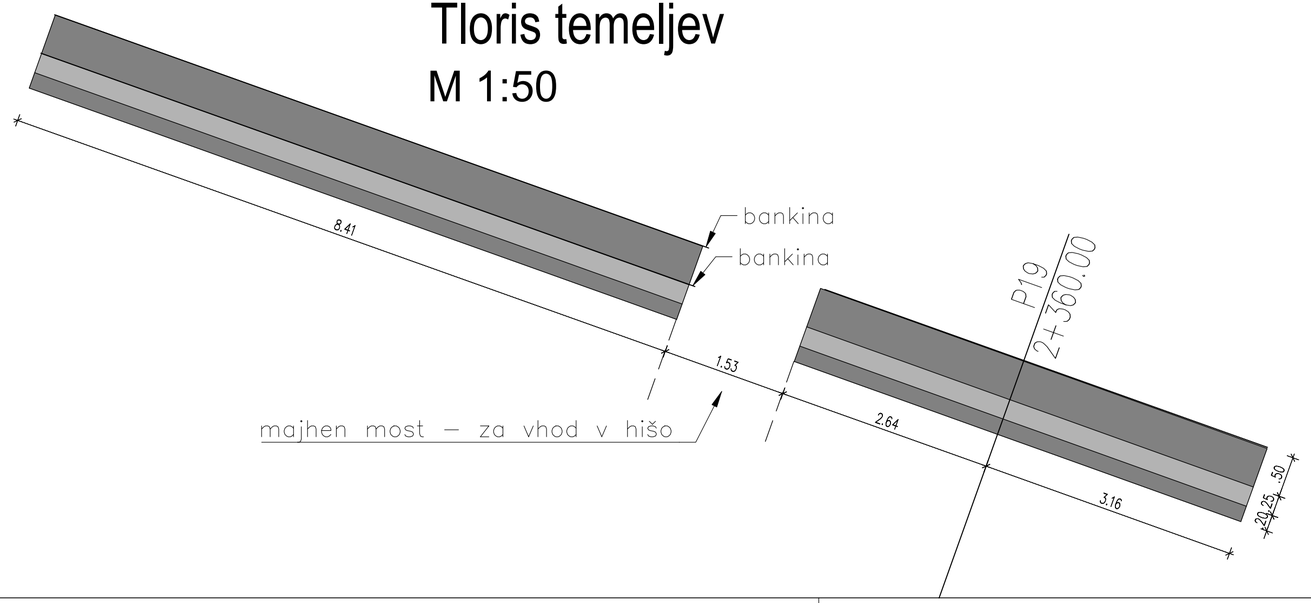

Element	Kvaliteta betona	Razred izpostavljenosti	Vodotes.	Dmax [mm]	Krovni sloj [mm]	Kvaliteta armature	Razred vidnega betona
Podložni/pusti beton	C 25/30	XC2	/	32	/	/	VB 0
AB temelji zidov:	C 30/37	XC4	PV-II	32	50	B 500B	VB 0
Robni venec	C 30/37	XC4, XF3	PV-II	32	50	B 500B	VB 3*
AB stene zidov in pozidava:	C 30/37	XC4, XF3	PV-II	32	50	B 500B	VB 3*

Projektant:
PROJEKT d.d.
NOVA GORICA

Investitor:
Republika Slovenija, Ministrstvo za infrastrukturo
Direkcija Republike Slovenije za infrastrukturo
Tržaška 19, 1000 Ljubljana

Risba:
Konstrukcija 6
Dispozicija zidu
Merilo: 1:100/50

Naziv gradnje:
Rekonstrukcija regionalne ceste R3-679
odsek 1192 Radeče-Breg
od km 2,000 do km 3,600

Vodja projekta: Rajko Vecchiet, univ.dipl.inž.grad. | Id. št.: G-0652
Pooblaščeni inženir: Sandi Stanič univ.dipl.inž.grad | Id. št.: IZS G-4173
Sodelavci: Filip Franc m.i.g | Id. št.:

Vrsta načrta: 2/2 - Načrt konstrukcij
Vrsta projektne dokumentacije: PZI
Številka načrta: 15187_2/2
Številka projekta: 15187
Datum: sep. 2021, po rec avg.2023
Spremembe:
Številka lista: 6.2

št. odseka: 1192
arh. št.: 0019.00
faza/objekt: 004.2101
šifra risbe: G.221
prostor za črtno kodo:

A3: 297x420
A: 0.125 m²

11.12.2024
15187_Radece_PZI_ZAKOLICBA_20240715.dwg

TLORIS
M 1:100

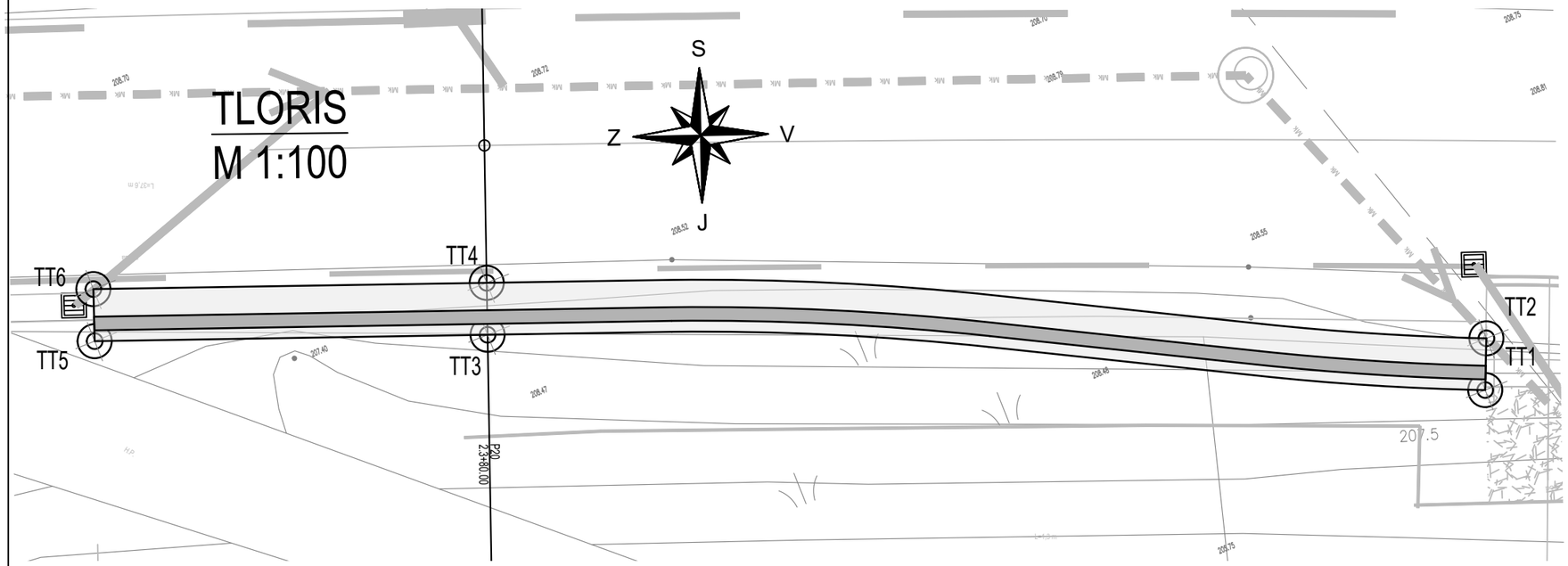

KARAKTERISTIČNI PREREZ
M 1:100

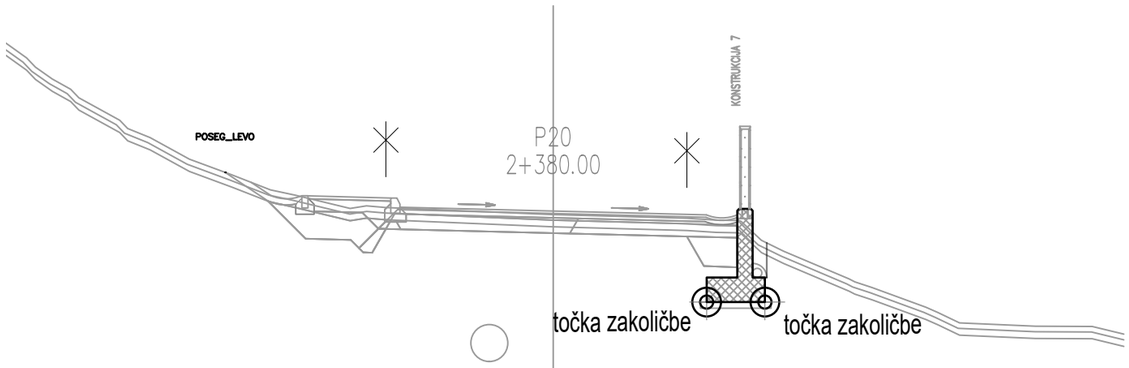

TT1	516282,49	101729,022
TT2	516282,86	101729,894
TT3	516265,899	101736,7
TT4	516266,235	101737,59
TT5	516259,174	101739,244
TT6	516259,504	101740,139

Projektant:
PROJEKT d.d.
NOVA GORICA

Investitor:
Republika Slovenija, Ministrstvo za infrastrukturo
Direkcija Republike Slovenije za infrastrukturo
Tržaška 19, 1000 Ljubljana

Risba:
Konstrukcija 7
Gradbeno zakoličbena situacija
Merilo: 1:100

Naziv gradnje:
Rekonstrukcija regionalne ceste R3-679
odsek 1192 Radeče-Breg
od km 2,000 do km 3,600

Vodja projekta: Rajko Vecchiet, univ.dipl.inž.grad. — Id. št. : G-0652
Pooblaščeni inženir : Sandi Stanič univ.dipl.inž.grad — Id. št. : IZS G-4173
Sodelavci: Filip Franc m.i.g — Id. št. :

Vrsta načrta: 2/2 - Načrt konstrukcij

Vrsta projektne dokumentacije:	Številka načrta:	Številka projekta:	Datum:	Spremembe:	Številka lista:
PZI	15187_2/2	15187	sept.2021;po rec avg. 2023		7.1

št. odseka:	arh. št.:	faza/objekt:	šifra risbe:	prostor za črtno kodo:
1192	0019.00	004.2101	G.202, G.206	

A4x4: 297x841
A: 0.25 m²
17.10.2024
15187_Radece_PZI_dispozicija_20241009.dwg

Vzdolžni-razviti pogled konstrukcije

M 1:50

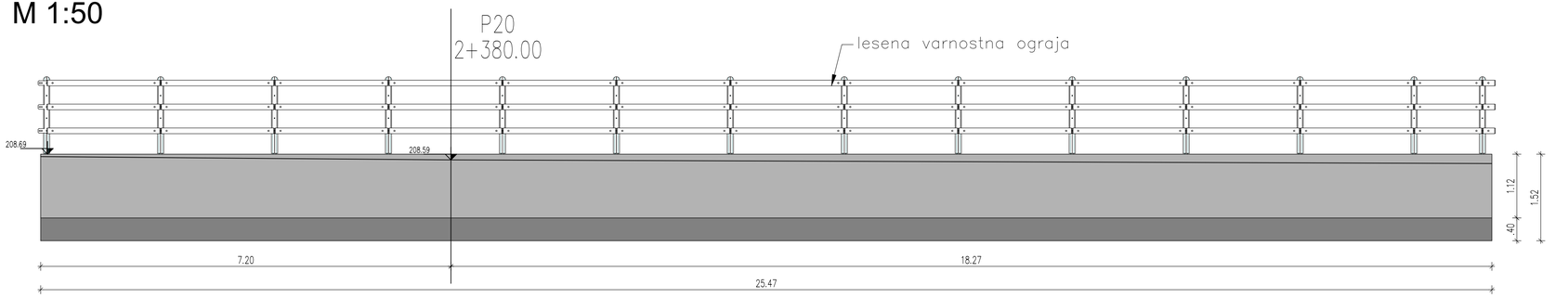

Tloris M 1:50

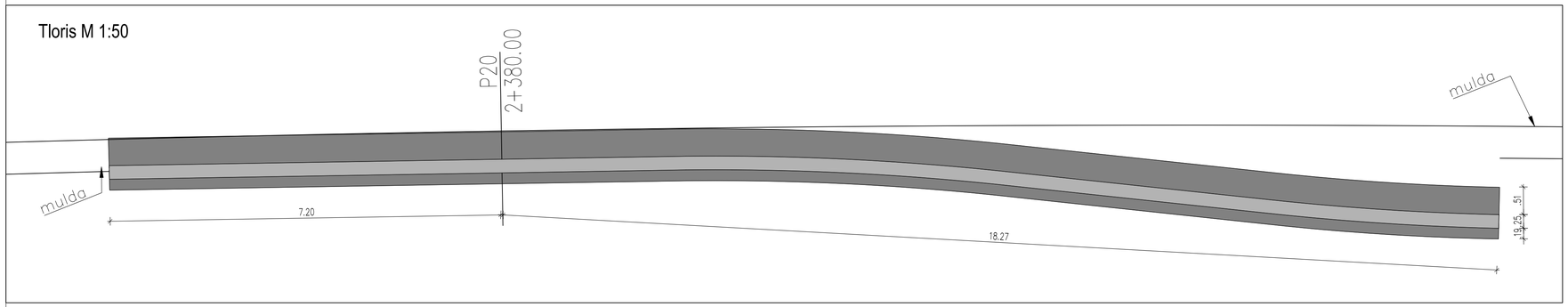

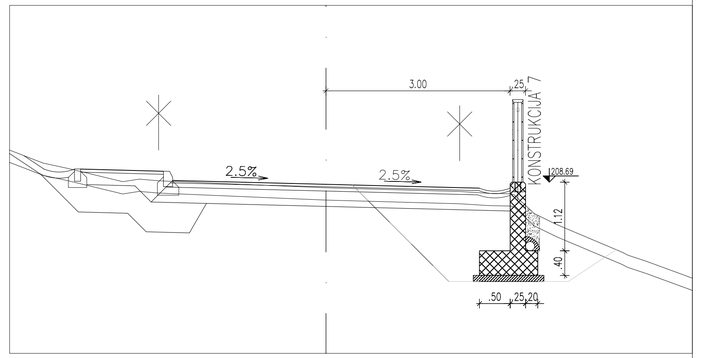

Element	Kvaliteta betona	Razred izpostavljenosti	Vodotes.	Dmax [mm]	Krovni sloj [mm]	Kvaliteta armature	Razred vidnega betona
Podložni/pusti beton	C 25/30	XC2	/	32	/	/	VB 0
AB temelji zidov:	C 30/37	XC4	PV-II	32	50	B 500B	VB 0
Robni venec	C 30/37	XC4, XF3	PV-II	32	50	B 500B	VB 3*
AB stene zidov in pozidava:	C 30/37	XC4, XF3	PV-II	32	50	B 500B	VB 3*

Projektant:
PROJEKT d.d.
NOVA GORICA

Investitor:
Republika Slovenija, Ministrstvo za infrastrukturo
Direkcija Republike Slovenije za infrastrukturo
Tržaška 19, 1000 Ljubljana

Risba:
Konstrukcija 7
Dispozicija zidu
Merilo: 1:100/50

Naziv gradnje:
Rekonstrukcija regionalne ceste R3-679
odsek 1192 Radeče-Breg
od km 2,000 do km 3,600

Vodja projekta: Rajko Vecchiet, univ.dipl.inž.grad. — Id. št.: G-0652
Pooblaščeni inženir: Sandi Stanič univ.dipl.inž.grad — Id. št.: IZS G-4173
Vrsta načrta: 2/2 - Načrt konstrukcij
Sodelavci: Filip Franc m.i.g — Id. št. :

Vrsta projektne dokumentacije:	Številka načrta:	Številka projekta:	Datum:	Spremembe:	Številka lista:
PZI	15187_2/2	15187	sep. 2021, po rec avg.2023		7.2

št. odseka:	arh. št.:	faza/objekt:	šifra risbe:	prostor za črtno kodo:
1192	0019.00	004.2101	G.221	

A4x4: 297x841
A: 0,25 m²

13.10.2023
15187_Radece_PZI_ZAKOLICBA_20231000.dwg

TLORIS
M 1:100

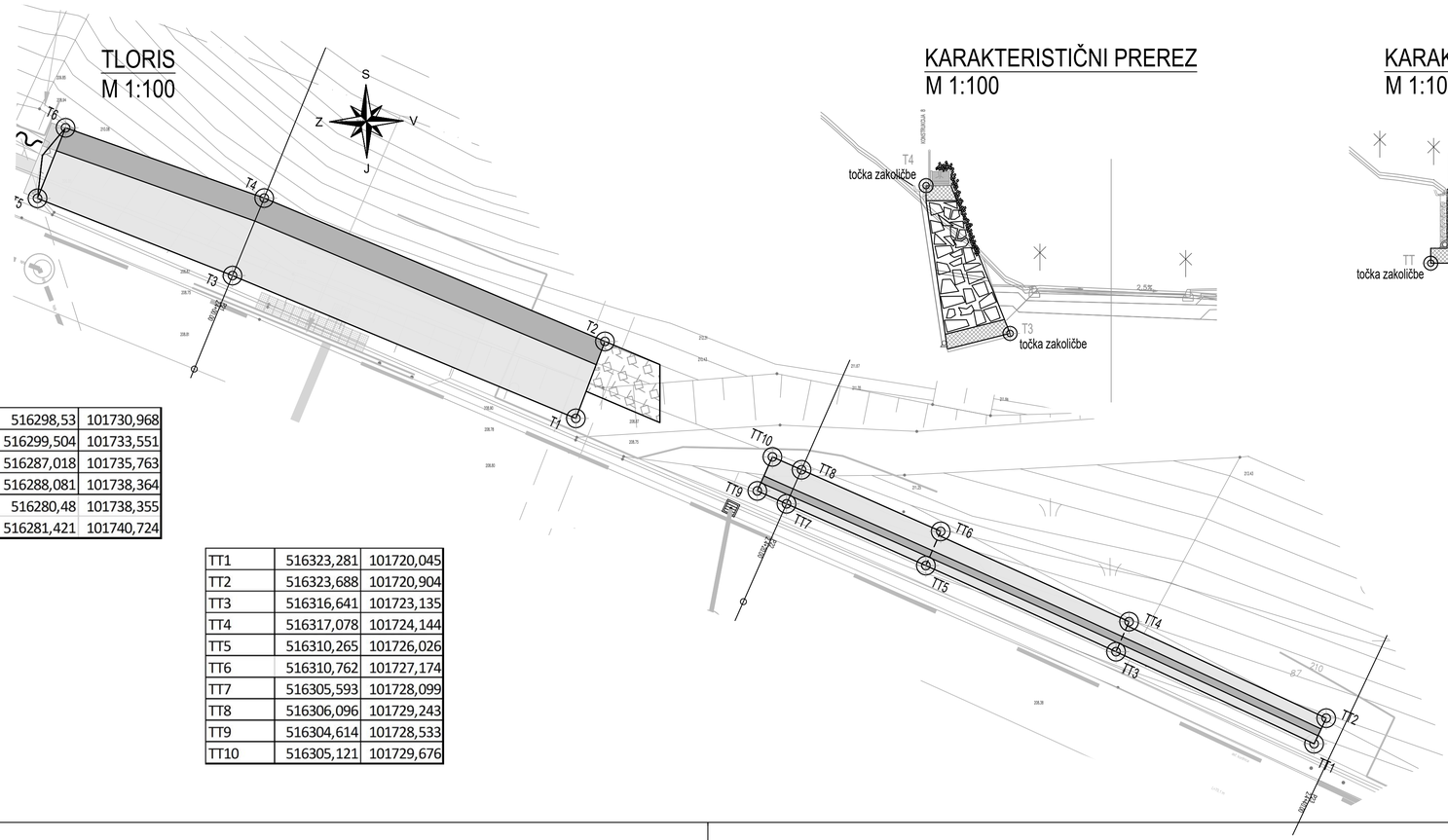

T1	516298,53	101730,968
T2	516299,504	101733,551
T3	516287,018	101735,763
T4	516288,081	101738,364
T5	516280,48	101738,355
T6	516281,421	101740,724

TT1	516323,281	101720,045
TT2	516323,688	101720,904
TT3	516316,641	101723,135
TT4	516317,078	101724,144
TT5	516310,265	101726,026
TT6	516310,762	101727,174
TT7	516305,593	101728,099
TT8	516306,096	101729,243
TT9	516304,614	101728,533
TT10	516305,121	101729,676

KARAKTERISTIČNI PREREZ
M 1:100

KARAKTERISTIČNI PREREZ
M 1:100

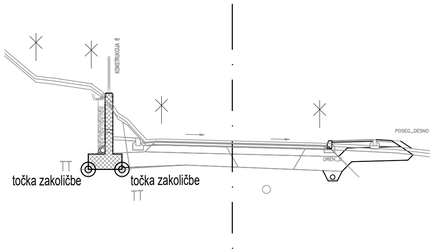

Projektant:
PROJEKT d.d.
NOVA GORICA

Investitor:
Republika Slovenija, Ministrstvo za infrastrukturo
Direkcija Republike Slovenije za infrastrukturo
Tržaška 19, 1000 Ljubljana

Risba:
Konstrukcija 8
Gradbeno zakoličbena situacija
Merilo: 1:100

Naziv gradnje:
Rekonstrukcija regionalne ceste R3-679
odsek 1192 Radeče-Breg
od km 2,000 do km 3,600

Vodja projekta: Rajko Vecchiet, univ.dipl.inž.grad. — Id. št.: G-0652
Pooblaščeni inženir: Sandi Stanič univ.dipl.inž.grad — Id. št.: IZS G-4173
Sodelavci: Filip Franc m.i.g — Id. št.:

Vrsta načrta: 2/2 - Načrt konstrukcij
Vrsta projektne dokumentacije: PZI
Številka načrta: 15187_2/2
Številka projekta: 15187
Datum: sept.2021;po rec avg. 2023
Spremembe:
Številka lista: 8.1

št. odseka: 1192
arh. št.: 0019.00
faza/objekt: 004.2101
šifra risbe: G.202, G.206
prostor za črtno kodo:

Vzdolžni-razviti pogled konstrukcije

M 1:50

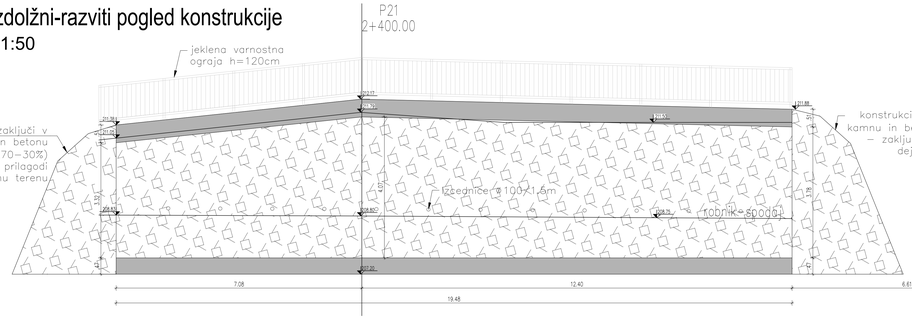

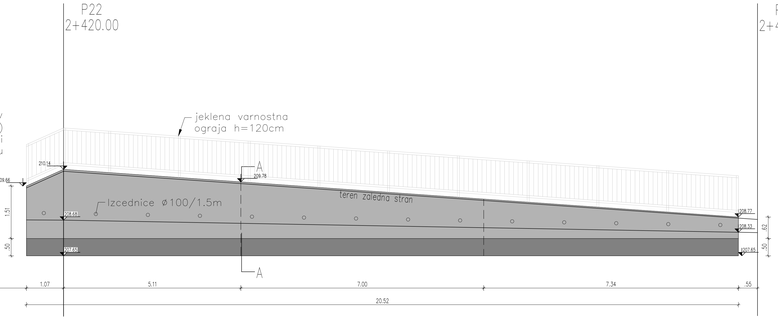

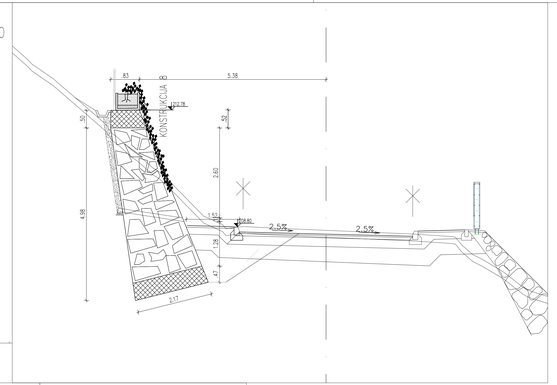

Tloris temeljev

M 1:50

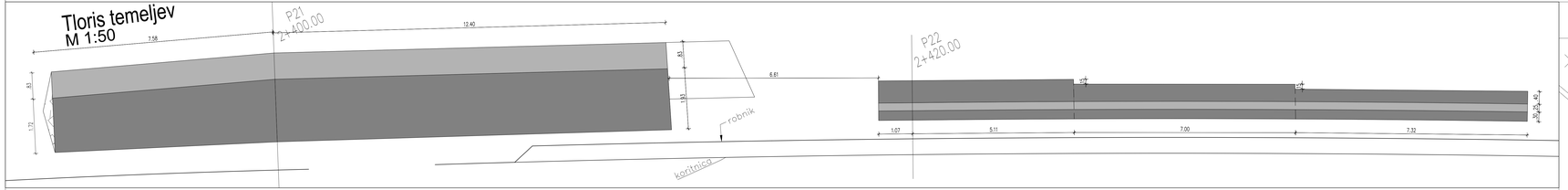

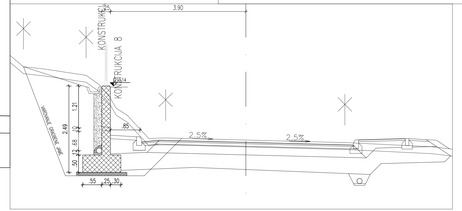

Element	Kvaliteta betona	Razred izpostavljenosti	Vodotes.	Dmax [mm]	Krovni sloj [mm]	Kvaliteta armature	Razred vidnega betona
Podložni/pusti beton	C 25/30	XC2	/	32	/	/	VB 0
AB temelji zidov:	C 30/37	XC4	PV-II	32	50	B 500B	VB 0
Robni venec	C 30/37	XC4, XF3	PV-II	32	50	B 500B	VB 3*
AB stene zidov in pozidava:	C 30/37	XC4, XF3	PV-II	32	50	B 500B	VB 3*

Investitor:
Republika Slovenija, Ministrstvo za infrastrukturo
Direkcija Republike Slovenije za infrastrukturo
Tržaška 19, 1000 Ljubljana

Naziv projekta:
Rekonstrukcija regionalne ceste R3-679 odsek 1102 Kladoč-Šmaj od km 2,000 do km 3,000

Vrsta načrta:
2/2 - Načrt konstrukcij

Vrsta projektne dokumentacije: PZI
Številka načrta: 10/187_2/2
Številka projekta: 10/187
Št. objekta: 1102
arh. št.: 0019.00
Številka: 004.2101
Mk-o-ndm: G.221

Projektant:
PROJEKT NOVA GORICA d.o.o.

Ime:
Konstrukcija 8
Disponzicija zidu

Merilo: 1:100/50

Vodja projekta: Rajko Vecchiet, univ.dipl.inž.grad.
št. IS: G-0852

Pooblaščeno inženir: Sandi Stanič, univ.dipl.inž.grad
št. IS: IZS G-4173

Sodelavci: Filip Franc m.i.g.
št. IS: /

Datum: sep. 2021, po rev. avg.2023
Spremembe:
Številka lista: 8.2

pivotar za štiha kuslo

A3/5 420x1485
A4/10 210x297
23.07.2023
10187_Kladoč_P3_disponzija_20230804.dwg

A4x5: 297x1051
A: 0.312 m²

11.12.2024

15187_Radece_PZI_ZAKOLICBA_20240715.dwg

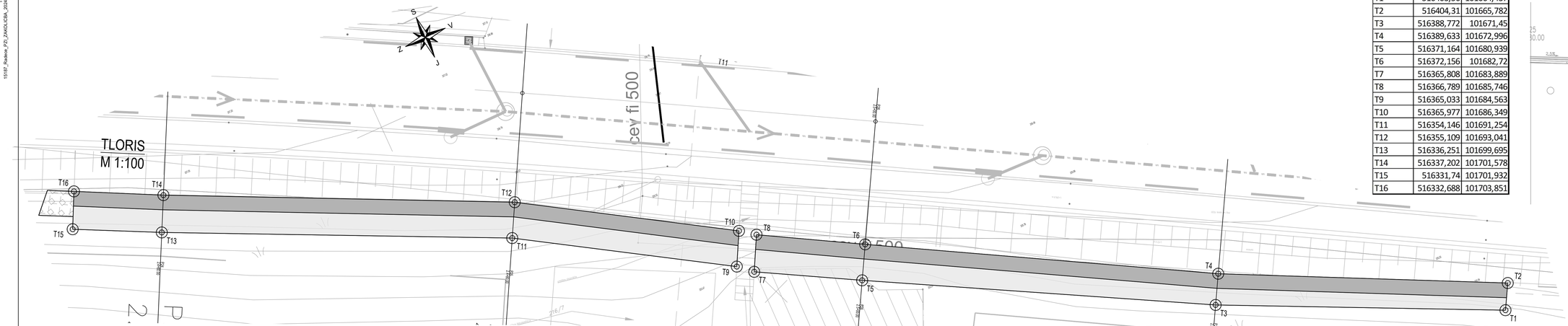

T1	516403,56	101664,437
T2	516404,31	101665,782
T3	516388,772	101671,45
T4	516389,633	101672,996
T5	516371,164	101680,939
T6	516372,156	101682,72
T7	516365,808	101683,889
T8	516366,789	101685,746
T9	516365,033	101684,563
T10	516365,977	101686,349
T11	516354,146	101691,254
T12	516355,109	101693,041
T13	516336,251	101699,695
T14	516337,202	101701,578
T15	516331,74	101701,932
T16	516332,688	101703,851

KARAKTERISTIČNI PREREZ
M 1:100

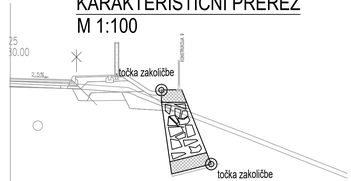

Projektant
PROJEKT d.d.
NOVA GORICA

Investitor:
Republika Slovenija, Ministrstvo za infrastrukturo
Direkcija Republike Slovenije za infrastrukturo
Tržaška 19, 1000 Ljubljana

Naziv projekta:
Rekonstrukcija regionalne ceste R3-679
odsek 1192 Radeče-Breg
od km 2,000 do km 3,600

Vrsta načrta:
2/2 - Načrt konstrukcij

Vrsta projektne dokumentacije: PZI
Številka načrta: 15187_2/2
Številka projekta: 15187

Št. odseka: 1192
arh. št.: 0019.00
fazaizdelki: 004.2101
šifra risbe: G.202, G.206

Risba:
Konstrukcija 9
Gradbeno zakoličbena situacija
Merilo: 1:100

Vodja projekta: Rajko Vecchiet, univ.dipl.inž.grad. — Št. lit.: G-0652
Pooblaščeni inženir: Sandi Stanič univ.dipl.inž.grad — Št. lit.: IZS G-4173
Sodelavci: Filip Franc m.i.g — Št. lit. :
Datum: sept.2021,po rec avg. 2023
Spremembe:
Številka lista: 9.1
prostor za črtno kodo:

Vzdolžni-razviti pogled konstrukcije
M 1:100

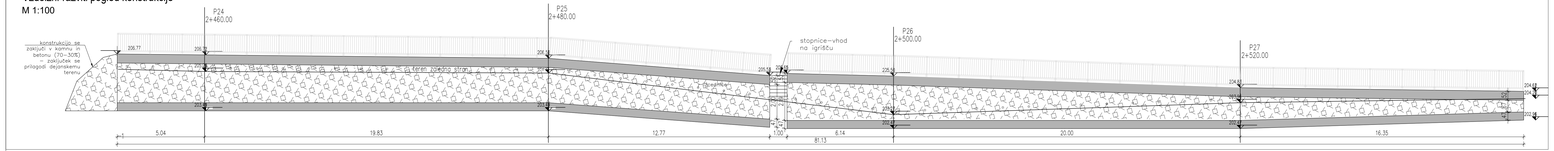

Tloris temeljev
M 1:100

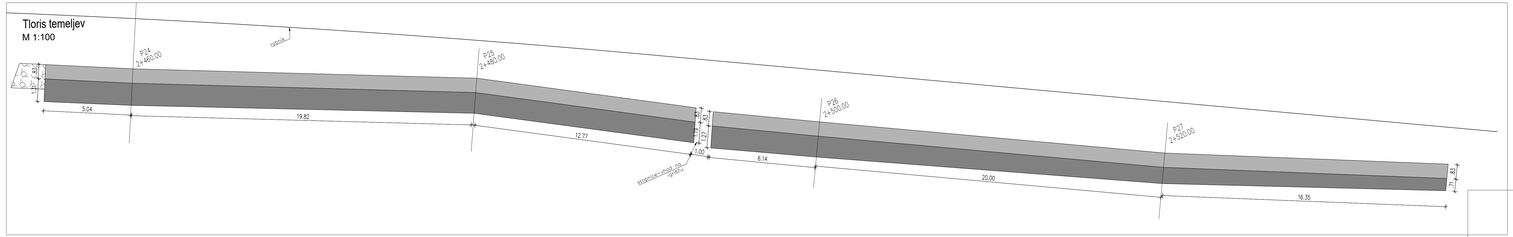

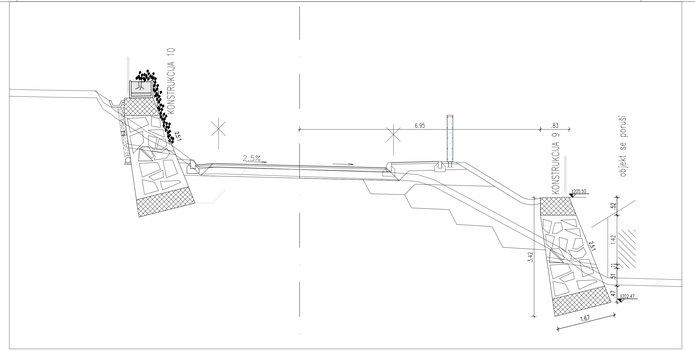

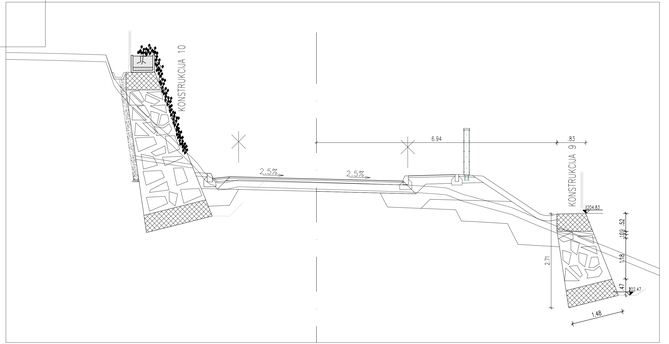

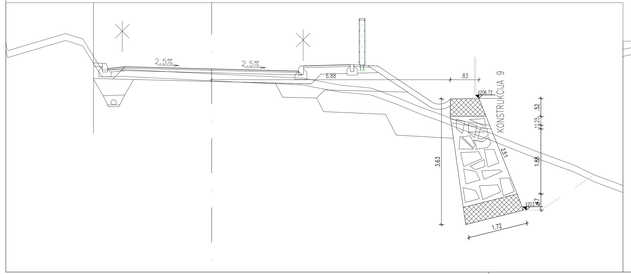

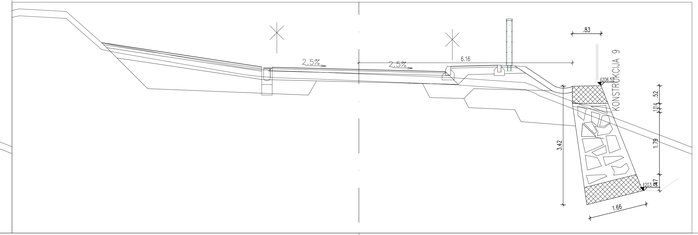

Element	Kvaliteta betona	Razred izpostavljenosti	Vodotes.	Dmax [mm]	Krovni sloj [mm]	Kvaliteta armature	Razred vidnega betona
Podložni/pusti beton	C 25/30	XC2	/	32	/	/	VB 0
AB temelji zidov:	C 30/37	XC4	PV-II	32	50	B 500B	VB 0
Robni venec	C 30/37	XC4, XF3	PV-II	32	50	B 500B	VB 3*
AB stene zidov in pozidava:	C 30/37	XC4, XF3	PV-II	32	50	B 500B	VB 3*

Izdelovalec:
PROJEKT. NOVA GORICA

Republika Slovenija, Ministrstvo za infrastrukturo
Direkcija Republike Slovenije za infrastrukturo
Tržaška 19, 1000 Ljubljana

Naziv projekta:
Rekonstrukcija regionalne ceste R3-679 odsek 1192 Kanče-Breg od km 2,000 do km 3,600

Vrsta načrta:
ZO - Načrt konstrukcij

Vrsta projektne dokumentacije: PZI | Številka načrta: 19187_ZO | Številka projekta: 19187 | Datum: maj, 2021, po rev. avg.2023 | Spremembe: | Številka lista: 9.2

M - merilo: 1:100 | arh. št.: 0019.00 | Konstrukt: 004.2101 | Mrk.načrta: G.221 | pivotar za štiro kodo:

Projektant:
PROJEKT. NOVA GORICA

Ime načrta:
Konstrukcija 9
Disponzija zidu

Merilo: 1:100/50

Vodja projekta: Rajko Vrecchiet, univ.dipl.inž.grad. | str. št.: G-0652

Projektantski vodja: Sandi Stanič univ.dipl.inž.grad | str. št.: IZS G-4173

Sodelavci: Filip Frano m.i.g. | str. št.:

A3A5 KON-ME
A3A5 KON-ME
2.5.2023
19187_Kanče_PZI_disponzija_20230502.dwg

A4x5: 297x1051
A: 0.312 m²
11.12.2024
15187_Rekse_PZI_ZAKOLICIBA_20240715.dwg

TLORIS
M 1:100

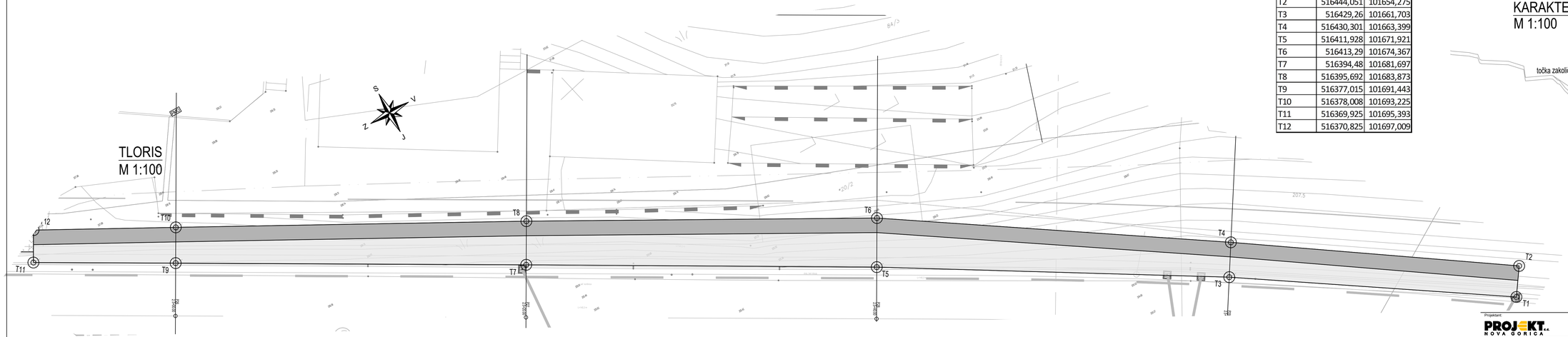

T1	516443,056	101652,799
T2	516444,051	101654,275
T3	516429,26	101661,703
T4	516430,301	101663,399
T5	516411,928	101671,921
T6	516413,29	101674,367
T7	516394,48	101681,697
T8	516395,692	101683,873
T9	516377,015	101691,443
T10	516378,008	101693,225
T11	516369,925	101695,393
T12	516370,825	101697,009

KARAKTERISTIČNI PREREZ
M 1:100

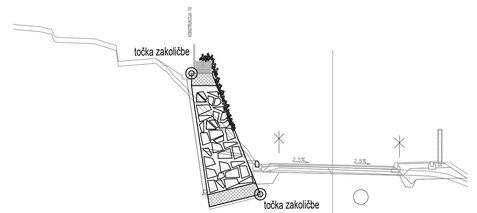

Projektant
PROJEKT d.d.
NOVA GORICA

Investitor:
Republika Slovenija, Ministrstvo za infrastrukturo
Direkcija Republike Slovenije za infrastrukturo
Tržaška 19, 1000 Ljubljana

Naziv projekta:
Rekonstrukcija regionalne ceste R3-679
odsek 1192 Radeče-Breg
od km 2,000 do km 3,600

Vrsta načrta: 22 - Načrt konstrukcij

Vrsta projektne dokumentacije: PZI | Številka načrta: 15187_22 | Številka projekta: 15187

Št. odseka: 1192 | arh. št.: 0019.00 | fazaizdelki: 004.2101 | šifra risbe: G.202, G.206

Risba:
Konstrukcija 10
Gradbeno zakoličbena situacija
Merilo: 1:100

Vodja projekta: Rajko Vecchiet, univ.dipl.inž.grad. | št. lit.: G-0652

Pooblaščeni inženir: Sandi Stanič univ.dipl.inž.grad | št. lit.: IZS G-4173

Sodelavci: Filip Franc m.i.g | št. lit.:

Datum: sept.2021,po rec avg. 2023 | Spremembe:

Številka lista: 10.1

prostor za črtno kodo:

A3x4: 420x1188
A: 0,50 m²
15187_Radece_KP0_dispozicija_20201009.dwg

Vzdolžni-razviti pogled konstrukcije
M 1:100

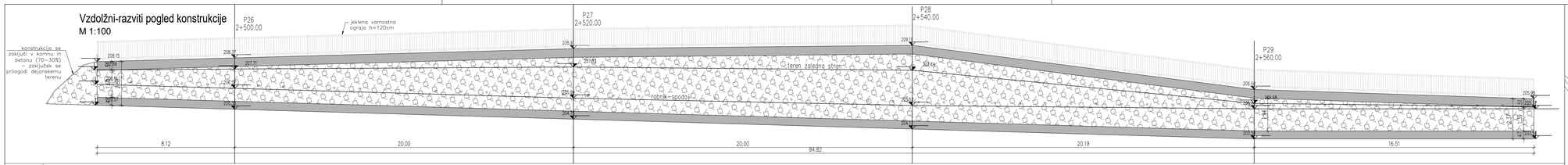

Tloris temeljev
M 1:100

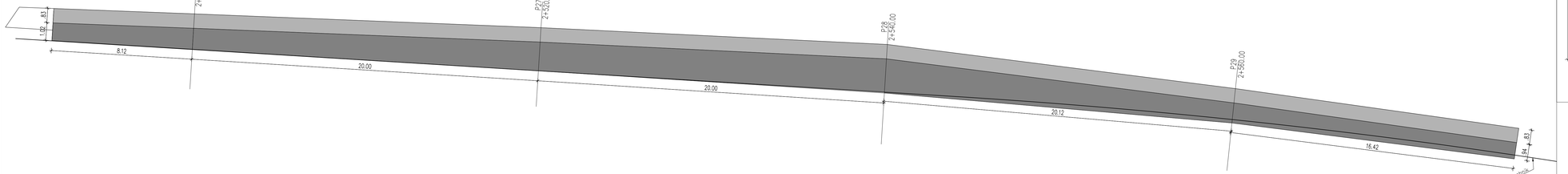

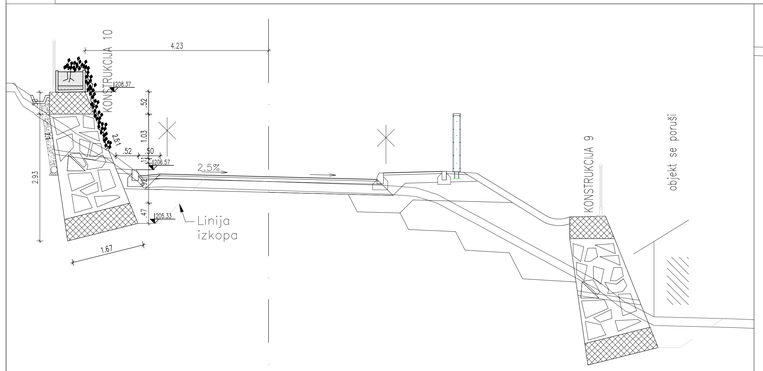

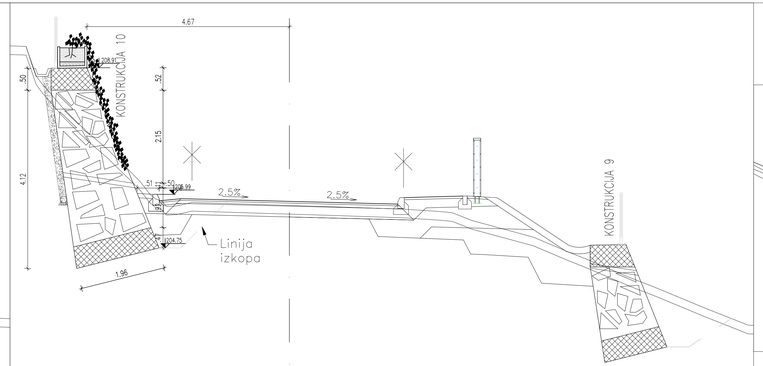

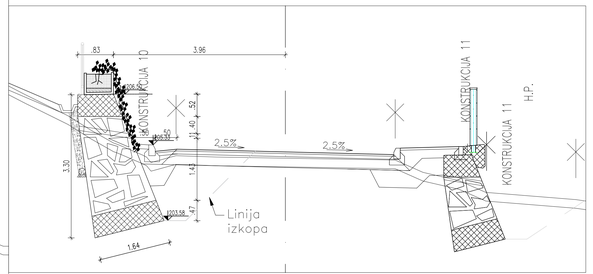

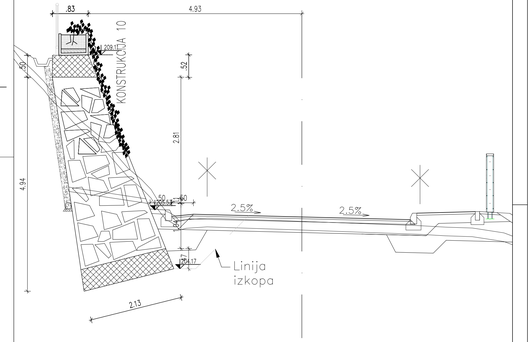

Element	Kvaliteta betona	Razred izpostavljenosti	Vodotes.	Dmax [mm]	Krovni sloj [mm]	Kvaliteta armature	Razred vidnega betona
Podložni/pusti beton	C 25/30	XC2	/	32	/	/	VB 0
AB temelji zidov:	C 30/37	XC4	PV-II	32	50	B 500B	VB 0
Robni venec	C 30/37	XC4, XF3	PV-II	32	50	B 500B	VB 3*
AB stene zidov in pozidava:	C 30/37	XC4, XF3	PV-II	32	50	B 500B	VB 3*

Projektant:
PROJEKT d.o.
NOVA GORICA

Investitor:
Republika Slovenija, Ministrstvo za infrastrukturo
Direkcija Republike Slovenije za infrastrukturo
Tržaška 19, 1000 Ljubljana

Naziv projekta:
Rekonstrukcija regionalne ceste R3-679
odsek 1192 Radeče-Breg
od km 2,000 do km 3,600

Vrsta načrta:
2/2 - Načrt konstrukcij

Vrsta projektne dokumentacije: PZI | Številka načrta: 15187_2/2 | Številka projekta: 15187

Št. odseka: 1192 | arh. št.: 0019.00 | fazaOdsek: 004.2101 | šifra nal.: G.221

Risba:
Konstrukcija 10
Dispozicija zidu
Merilo: 1:100/50

Vodja projekta: Rajko Vavrčkel, univ.dipl.inž.grad. | kl. št.: G-0052
Pooblaščeni inženir: Sandi Stanič univ.dipl.inž.grad | kl. št.: IZS G-4173
Sodelavci: Filip Franc m.i.g. | kl. št.:
Datum: sep. 2021, po rec avg.2020 | Spremembe: | Številka lista: 10.2

prostor za črtno kodo

A4x4: 297x841
A: 0,25 m²

11.12.2024
15187_Radece_PZI_ZAKOLICBA_20240113.dwg

TLORIS
M 1:100

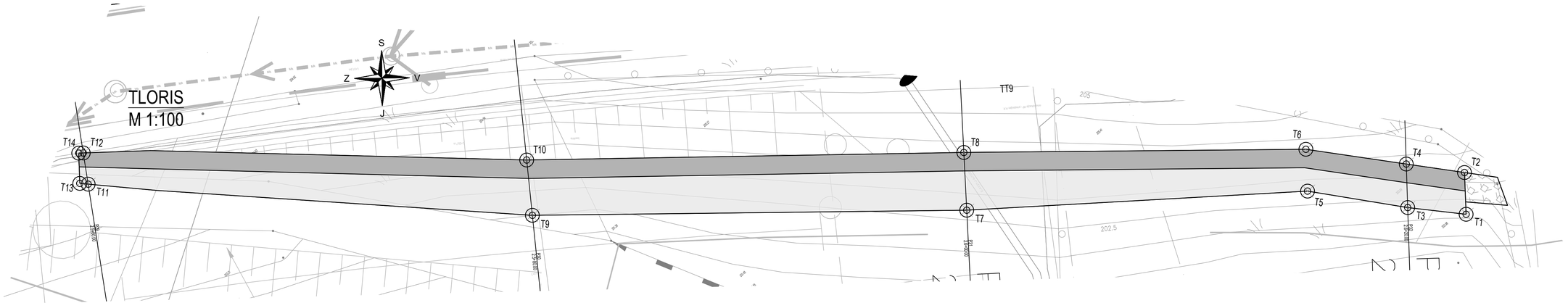

KARAKTERISTIČNI PREREZ
M 1:100

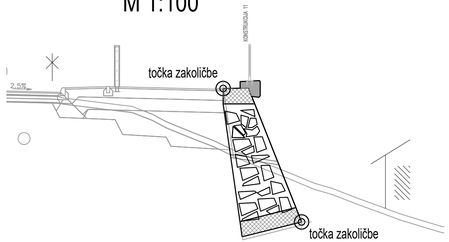

T1	516471,418	101613,781
T2	516472,58	101615,258
T3	516469,614	101615,714
T4	516470,836	101617,246
T5	516466,667	101619,199
T6	516467,831	101620,679
T7	516454,448	101628,484
T8	516456,034	101630,544
T9	516439,436	101640,975
T10	516440,854	101643,034
T11	516425,143	101654,996
T12	516425,886	101656,206
T13	516424,88	101655,266
T14	516425,726	101656,333

Projektant:
PROJEKT d.d.
NOVA GORICA

Investitor:
Republika Slovenija, Ministrstvo za infrastrukturo
Direkcija Republike Slovenije za infrastrukturo
Tržaška 19, 1000 Ljubljana

Raba:
Konstrukcija 11
Gradbeno zakoličbena situacija
Merilo: 1:100

Naziv gradnje:
Rekonstrukcija regionalne ceste R3-679
odsek 1192 Radeče-Breg
od km 2,000 do km 3,600

Vodja projekta: Rajko Vecchiet, univ.dipl.inž.grad. — Id. št.: G-0652
Pooblaščeni inženir: Sandi Stanič univ.dipl.inž.grad — Id. št.: IZS G-4173
Vrsta načrta: 2/2 - Načrt konstrukcij
Sodelavci: Filip Franc m.i.g — Id. št.:

Vrsta projektne dokumentacije:	Številka načrta:	Številka projekta:	Datum:	Spremembe:	Številka lista:
PZI	15187_2/2	15187	sept.2021;po rec avg. 2023		11.1

št. odseka:	arh. št.:	fazaIobjekt:	šifra risbe:	prostor za črtno kodo:
1192	0019.00	004.2101	G.202, G.206	

A3x4: 420x1188
A: 0,50 m²
15187_Radece_KTI_disp/cija_20201006.dwg
15187_Radece_KTI_disp/cija_20201006.dwg

Vzdolžni-razviti pogled konstrukcije
M 1:100

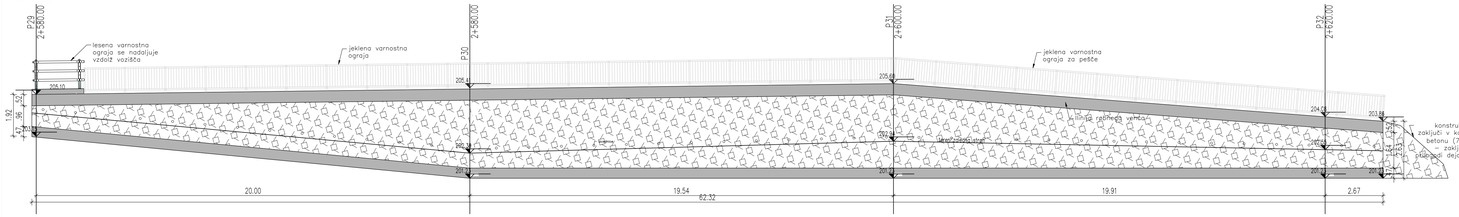

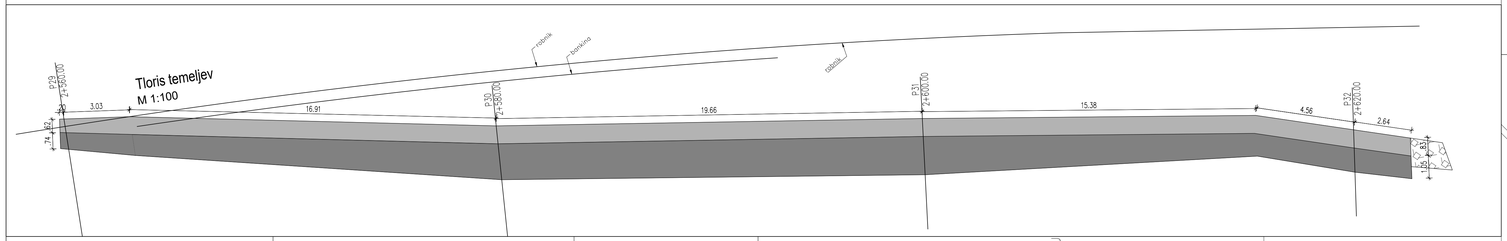

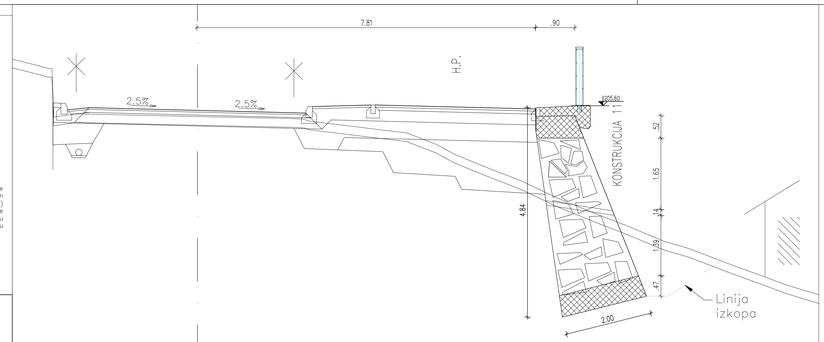

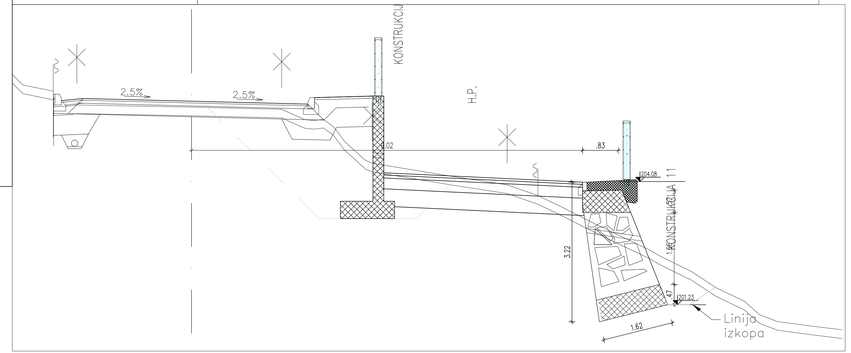

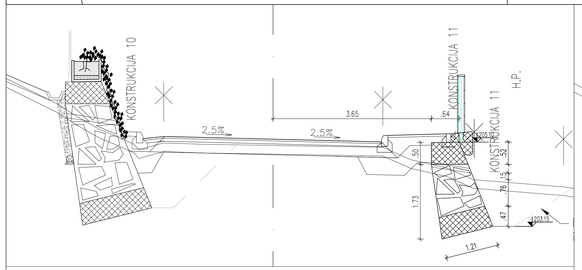

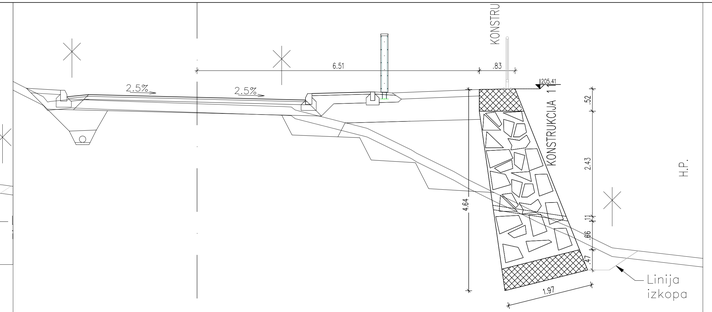

Element	Kvaliteta betona	Razred izpostavljenosti	Vodotes.	Dmax [mm]	Krovni sloj [mm]	Kvaliteta armature	Razred vidnega betona
Podložni/pusti beton	C 25/30	XC2	/	32	/	/	VB 0
AB temelji zidov:	C 30/37	XC4	PV-II	32	50	B 500B	VB 0
Robni venec	C 30/37	XC4, XF3	PV-II	32	50	B 500B	VB 3*
AB stene zidov in pozidava:	C 30/37	XC4, XF3	PV-II	32	50	B 500B	VB 3*

Projektant:
PROJEKT d.o.
NOVA GORICA

Investitor:
Republika Slovenija, Ministrstvo za infrastrukturo
Direkcija Republike Slovenije za infrastrukturo
Tržaška 19, 1000 Ljubljana

Naziv projekta:
Rekonstrukcija regionalne ceste R3-679
odsek 1192 Radeče-Breg
od km 2,000 do km 3,600

Vrsta načrta:
2/2 - Načrti konstrukcij

Vrsta projektne dokumentacije: PZI | Številka načrta: 15187_2/2 | Številka projekta: 15/187 | Datum: sep. 2021, po rec avg.2022 | Spremembe: | Številka lista: 11.2

Št. odseka: 1192 | arh. št.: 0019.00 | faza/objekt: 004.2101 | šifra nače: G.221 | prostor za črtno kodo:

Faza: **Konstrukcija 11**
Dispozicija zidu
Merilo: 1:100/50

Vodja projekta: Rajko Vavrčkel, univ.dipl.inž.grad. | št. ID: G-0052
Pooblaščeni inženir: Sandi Stanič univ.dipl.inž.grad | št. ID: IZS G-4173
Sodelavci: Filip Franc m.i.g. | št. ID:

A3x4: 420x1188
A: 0,50 m²
15187_Rekona_PZI_ZAKOLICIN_20220718.dwg

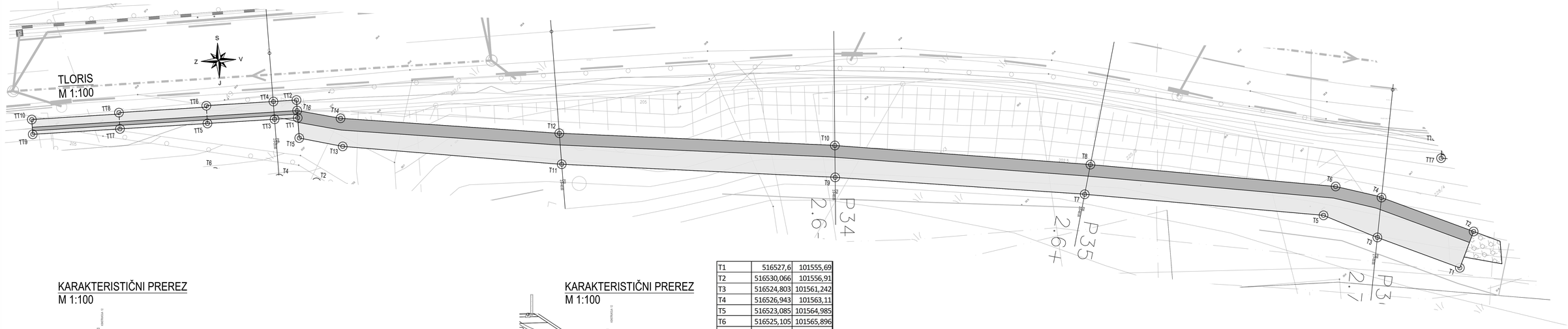

KARAKTERISTIČNI PREREZ
M 1:100

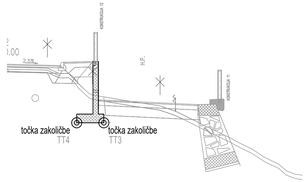

TT1	516474,732	101619,501
TT2	516475,529	101620,482
TT3	516473,466	101620,542
TT4	516474,253	101621,529
TT5	516469,792	101623,563
TT6	516470,591	101624,535
TT7	516465,002	101627,499
TT8	516465,735	101628,392
TT9	516460,228	101631,424
TT10	516460,895	101632,235

KARAKTERISTIČNI PREREZ
M 1:100

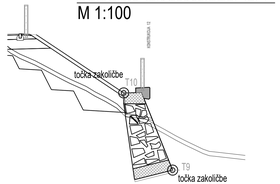

T1	516527,6	101555,69
T2	516530,066	101556,91
T3	516524,803	101561,242
T4	516526,943	101563,11
T5	516523,085	101564,985
T6	516525,105	101565,896
T7	516511,748	101577,593
T8	516513,477	101578,853
T9	516499,657	101590,501
T10	516501,181	101592,167
T11	516486,147	101604,367
T12	516487,519	101606,088
T13	516475,68	101615,851
T14	516476,924	101617,412
T15	516473,837	101618,379
T16	516475,053	101619,903

Projektant:
PROJEKT d.o.
NOVA GORICA

Naročnik:
Republika Slovenija, Ministrstvo za infrastrukturo
Direkcija Republike Slovenije za infrastrukturo
Tržaška 19, 1000 Ljubljana

Objekt/projekt:
Rekonstrukcija regionalne ceste R3-679
odsek 1192 Radeče-Breg
od km 2,000 do km 3,600

Vrsta načrta:
2/2 - Načrti konstrukcij

Vrsta projektne dokumentacije: PZI | Številka načrta: 15187_212 | Številka projekta: 15187 | Datum: sept.2021,po rec.avg. 2022 | Spremembe: | Številka lista: 12.1

Št. odseka: 1192 | arh. št.: 0019.00 | faza/objekt: 004.2101 | šifra načr: G.202, G.206 | prostor za drhno kodo:

Risba:
Konstrukcija 12
Gradbeno zakoličbena situacija
Merilo: 1:100

Vodja projekta: Rajko Verchnel, univ.dipl.inž.grad. | št. iz.: G-9052
Pooblaščeni inženir: Sandi Stanič univ.dipl.inž.grad | št. iz.: IZS G-4173
Sodelavci: Filip Franc m.i.g. | št. iz.:

Vzdolžni-razviti pogled konstrukcije
M 1:50

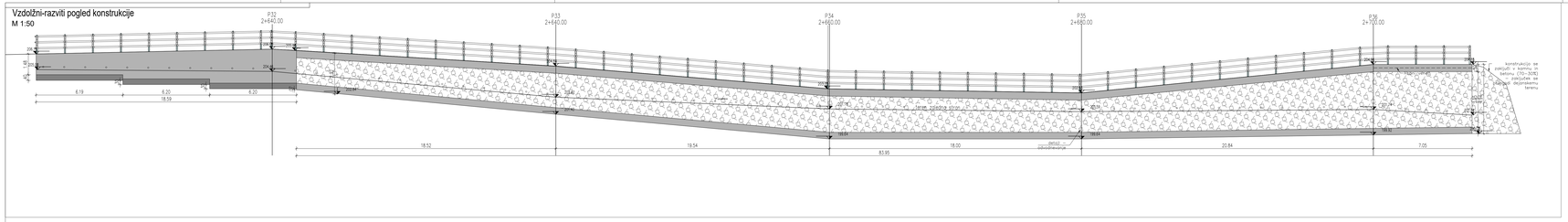

Tloris temeljev
M 1:50

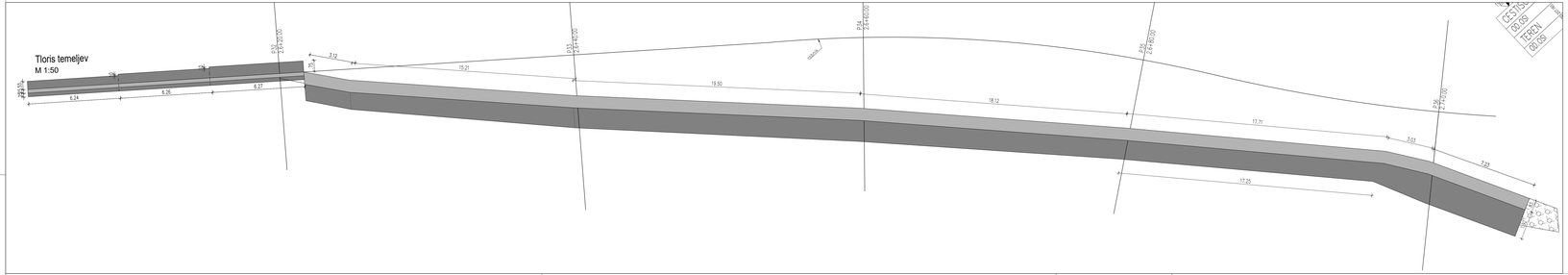

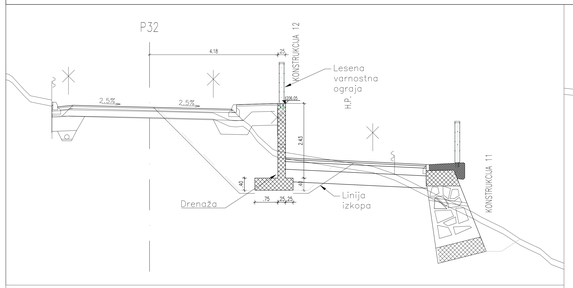

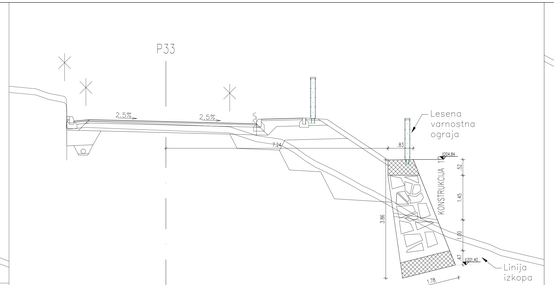

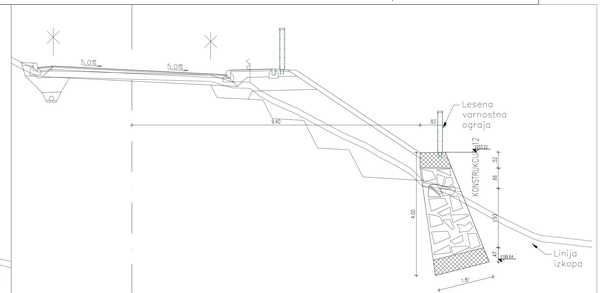

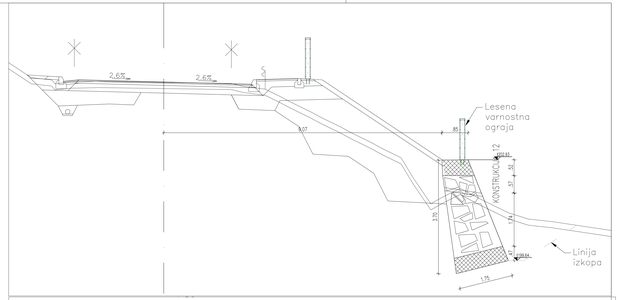

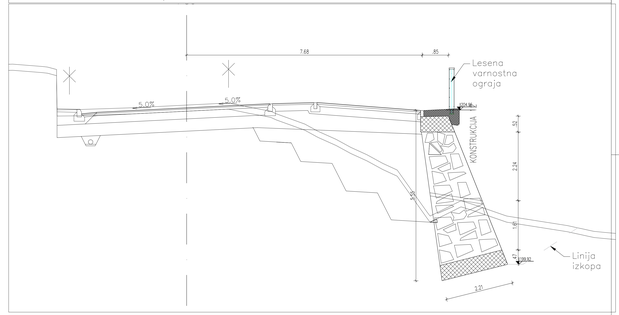

Element	Kvaliteta betona	Razred izpostavljenosti	Vodotes.	Dmax [mm]	Krovni sloj [mm]	Kvaliteta armature	Razred vidnega betona
Podložni/pusti beton	C 25/30	XC2	/	32	/	/	VB 0
AB temelji zidov:	C 30/37	XC4	PV-II	32	50	B 500B	VB 0
Robni venec	C 30/37	XC4, XF3	PV-II	32	50	B 500B	VB 3*
AB stene zidov in pozidava:	C 30/37	XC4, XF3	PV-II	32	50	B 500B	VB 3*

Naročnik:
Republika Slovenija, Ministrstvo za infrastrukturo
Direkcija Republike Slovenije za infrastrukturo
Tržaška 19, 1000 Ljubljana

Projekt:
Rekonstrukcija regionalne ceste R3-679 odsek 1192 Hočko Brdo od km 2,000 do km 2,650

Vrsta načrta:
ZIC - Načrt konstrukcij

Vrsta projektne dokumentacije: PID | Številka načrta: 0146/1_23 | Številka projekta: 0146/1

Datum: ver. 2021: jan-dec.avg.2023 | Spremembe: | Številka lista: 12.2

M. 1:100 | Datoteka: 004.2101 | Ark.oznaka: G 2221

Projektant: PROJEKT d.o.o.

Ime načrta:
Konstrukcija 12
Diagonalna stena

Merilo: 1:100/50

Vodja projekta: Rajko Vevničar, univ.dipl.inž.grad. | Št. IZ: 15-0652
Odgovorni projektant: Sanel Šeatović, univ.dipl.inž.grad. | Št. IZS: G-at 0 674
Sodelavci: Filip Frank mi.el. | Št. IZ:

A2at_004v1652
A1, 1:50 m²
1000 Ljubljana, Ajdovščina, Jurčičeva 2a, 041 723 842

A4x3: 297x630
A: 0.187 m²

15187_Radece_PZI_ZAKOLICBA_20231006.dwg 13.10.2023

TLORIS
M 1:100

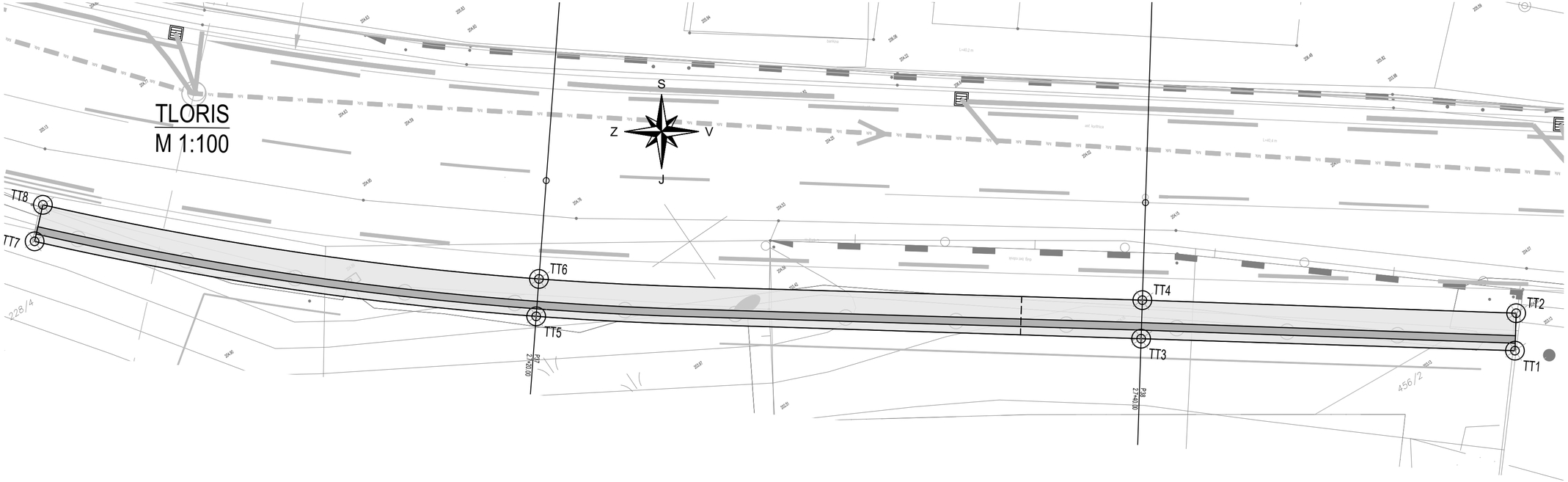

KARAKTERISTIČNI PREREZ
M 1:100

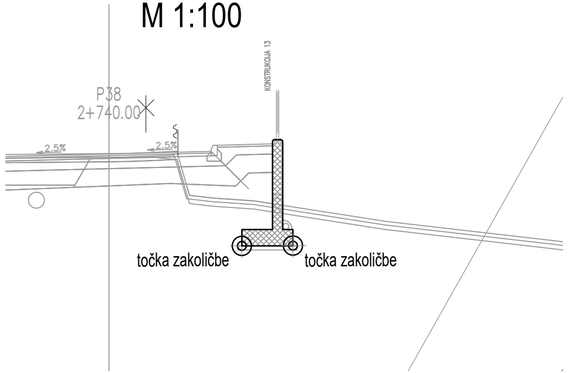

TT1	516570,729	101531,539
TT2	516571,464	101532,55
TT3	516560,637	101538,87
TT4	516561,393	101539,91
TT5	516544,362	101550,815
TT6	516545,138	101551,795
TT7	516531,924	101562,277
TT8	516532,837	101563,129

Projektant:
PROJEKT d.d.
NOVA GORICA

Investitor:
Republika Slovenija, Ministrstvo za infrastrukturo
Direkcija Republike Slovenije za infrastrukturo
Tržaška 19, 1000 Ljubljana

Risba:
Konstrukcija 13
Gradbeno zakoličbena situacija
Merilo: 1:100

Naziv gradnje:
Rekonstrukcija regionalne ceste R3-679
odsek 1192 Radeče-Breg
od km 2,000 do km 3,600

Vodja projekta: Rajko Vecchiet, univ.dipl.inž.grad. — Id. št.: G-0652
Pooblaščeni inženir: Sandi Stanič univ.dipl.inž.grad — Id. št.: IZS G-4173
Sodelavci: Filip Franc m.i.g — Id. št.:

Vrsta projektne dokumentacije:	Številka načrta:	Številka projekta:	Datum:	Spremembe:	Številka lista:
PZI	15187_2/2	15187	sept.2021;po rec avg. 2023		13.1

št. odseka:	arh. št.:	faza/objekt:	šifra risbe:	prostor za črtno kodo:
1192	0019.00	004.2101	G.202, G.206	

Vzdolžni-razviti pogled konstrukcije

M 1:50

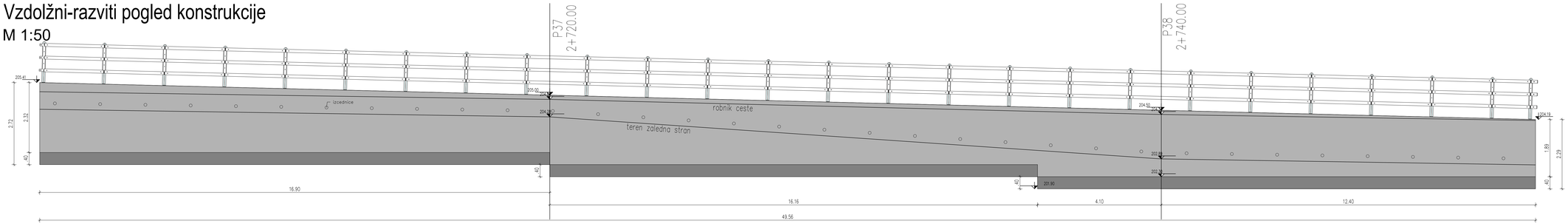

Tloris temeljev

M 1:50

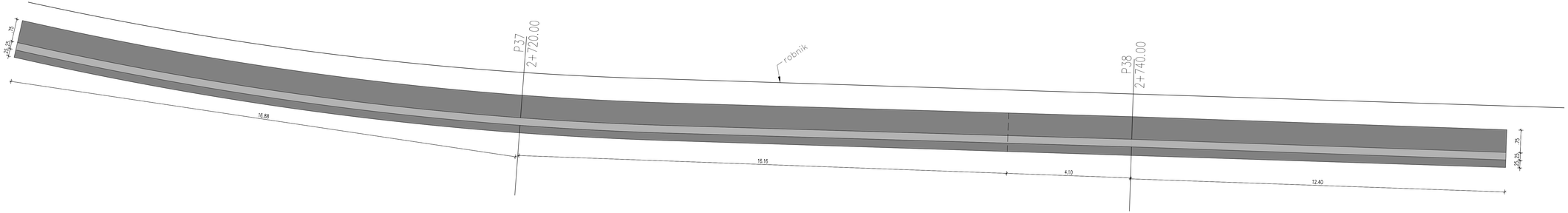

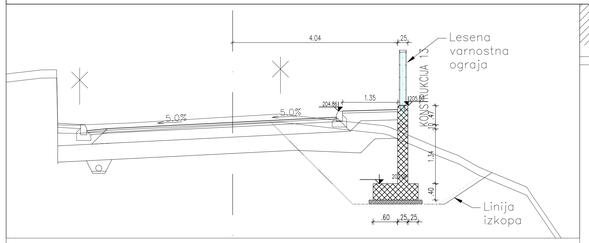

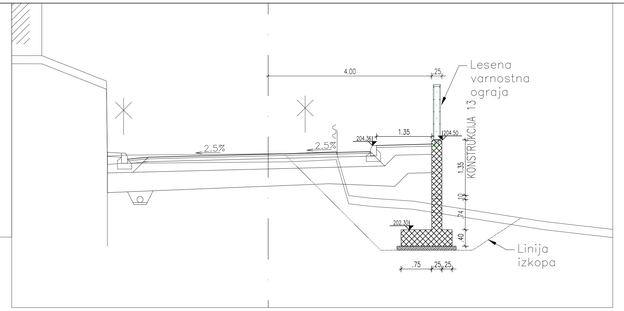

Element	Kvaliteta betona	Razred izpostavljenosti	Vodotes.	Dmax [mm]	Krovni sloj [mm]	Kvaliteta armature	Razred vidnega betona
Podložni/pusti beton	C 25/30	XC2	/	32	/	/	VB 0
AB temelji zidov:	C 30/37	XC4	PV-II	32	50	B 500B	VB 0
Robni venec	C 30/37	XC4, XF3	PV-II	32	50	B 500B	VB 3*
AB stene zidov in pozidava:	C 30/37	XC4, XF3	PV-II	32	50	B 500B	VB 3*

Projektant:
PROJEKT d.o.o.
NOVA GORICA

Investitor:
Republika Slovenija, Ministrstvo za infrastrukturo
Direkcija Republike Slovenije za infrastrukturo
Tržaška 19, 1000 Ljubljana

Naziv:
Konstrukcija 13
Dispozicija zidu

Merilo: 1:50/50

Naziv gradnje:
Rekonstrukcija regionalne ceste R3-679 odsek 1192 Radeče-Breg od km 2,000 do km 3,600

Vodja projekta: Rajko Vecchiet, univ.dipl.inž.grad. | št. iz. G-0652
Pooblaščeni odgovorni: Sandi Stanič univ.dipl.inž.grad | št. iz. IZS G-4173
Sodelavci: Filip Franc m.i.g | št. iz. -

Vrsta načrta: 2/2 - Načrt konstrukcij

Vrsta projektne dokumentacije	Številka načrta	Številka projekta	Datum:	Spremembe:	Revizija lista:
PZI	15187_2/2	15187	sep. 2021, po rec.evg.2023		13.2

Št. odseka:	arh. št.:	hyzarhpism:	šifra nabe:	prostor za črtno kodo:
1192	0019.00	004.2101	G.221	

A2x3 .594x1261
A1 .841x1189
17.10.2024
15187_Radece_PZI_dispozicija_20241029.dwg

A3: 297x420
A: 0.125 m²

13.10.2023
15187_Radece_PZI_ZAKOLICBA_20231006.dwg

TLORIS
M 1:100

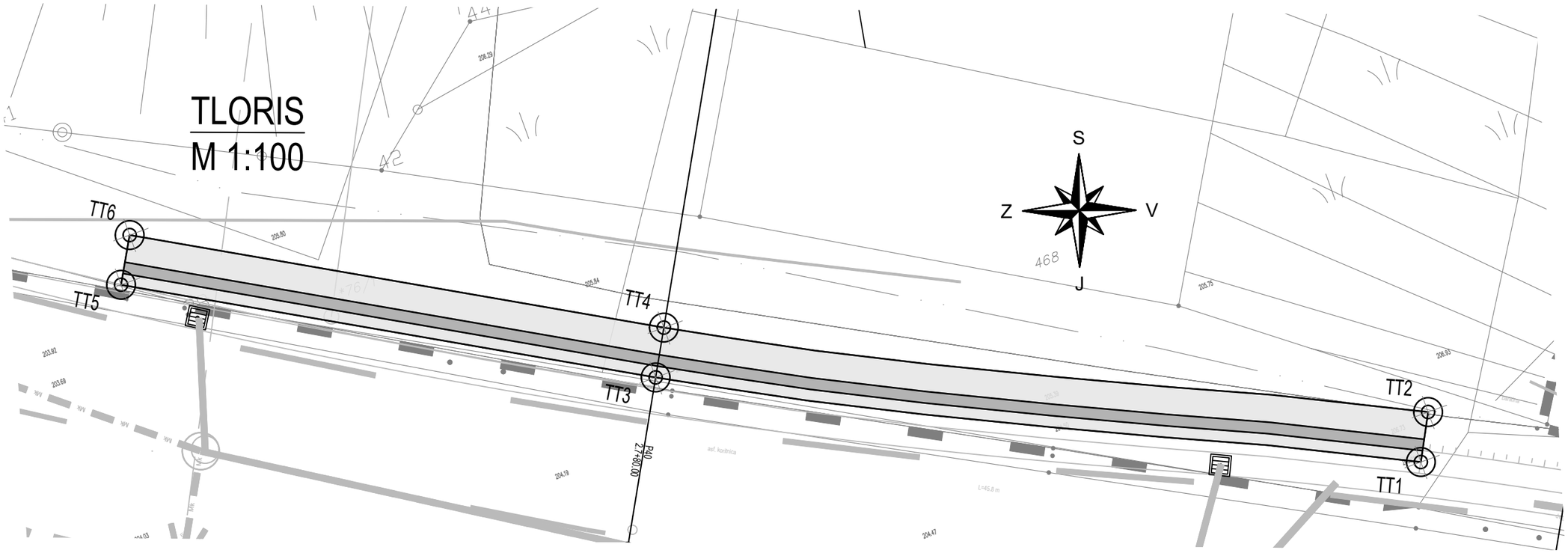

KARAKTERISTIČNI PREREZ
M 1:100

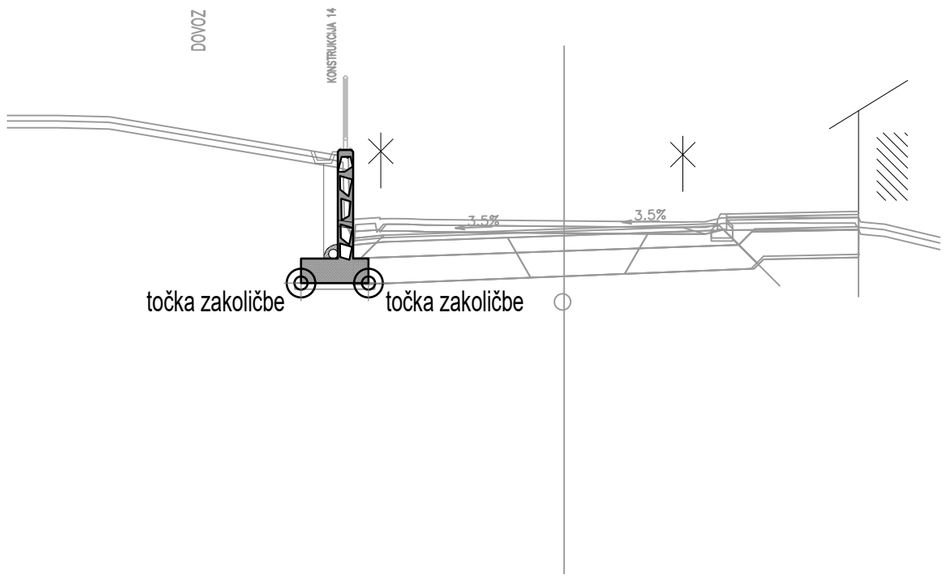

TT1	516613,113	101515,705
TT2	516613,634	101516,675
TT3	516598,064	101523,138
TT4	516598,603	101524,098
TT5	516587,8	101529,018
TT6	516588,346	101529,973

Projektant:
PROJEKT d.d.
NOVA GORICA

Investitor:
Republika Slovenija, Ministrstvo za infrastrukturo
Direkcija Republike Slovenije za infrastrukturo
Tržaška 19, 1000 Ljubljana

Risba:
Konstrukcija 14
Gradbeno zakoličbena situacija
Merilo: 1:100

Naziv gradnje:
Rekonstrukcija regionalne ceste R3-679
odsek 1192 Radeče-Breg
od km 2,000 do km 3,600

Vodja projekta: Rajko Vecchiet, univ.dipl.inž.grad. — Id. št.: G-0652
Pooblaščeni inženir: Sandi Stanič univ.dipl.inž.grad — Id. št.: IZS G-4173
Sodelavci: Filip Franc m.i.g — Id. št.:

Vrsta načrta:	Vrsta projektne dokumentacije:	Številka načrta:	Številka projekta:	Datum:	Spremembe:	Številka lista:
2/2 - Načrt konstrukcij	PZI	15187_2/2	15187	sept.2021;po rec avg. 2023		14.1

št. odseka:	arh. št.:	faza/objekt:	šifra risbe:	prostor za črtno kodo:
1192	0019.00	004.2101	G.202, G.206	

A4x5: 297x1051
A: 0.312 m²

17.10.2024
15187_Radece_PZI_dispozicija_20241009.dwg

Vzdolžni-razviti pogled konstrukcije
M 1:50

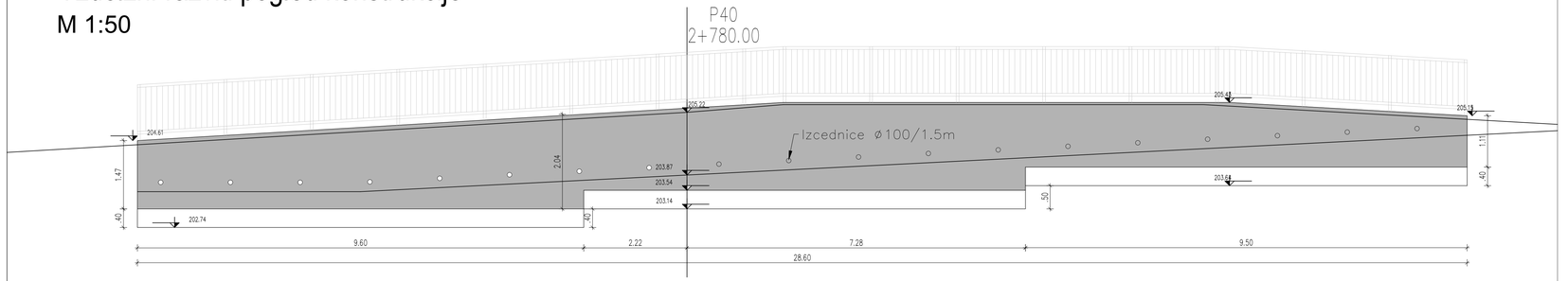

Tloris temeljev

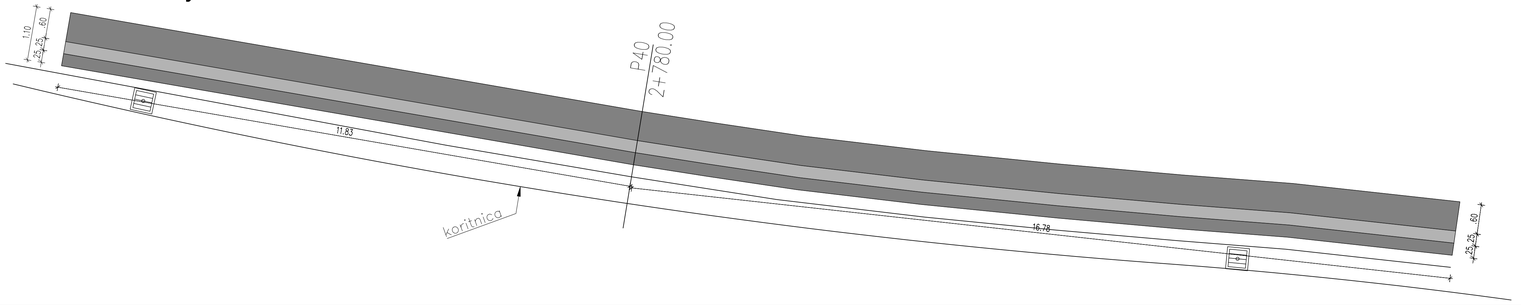

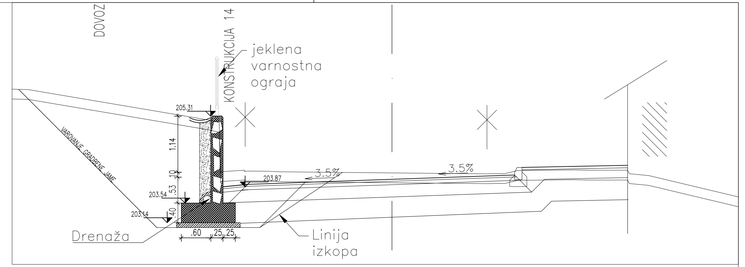

Element	Kvaliteta betona	Razred izpostavljenosti	Vodotes.	Dmax [mm]	Krovni sloj [mm]	Kvaliteta armature	Razred vidnega betona
Podložni/pusti beton	C 25/30	XC2	/	32	/	/	VB 0
AB temelji zidov:	C 30/37	XC4	PV-II	32	50	B 500B	VB 0
Robni venec	C 30/37	XC4, XF3	PV-II	32	50	B 500B	VB 3*
AB stene zidov in pozidava:	C 30/37	XC4, XF3	PV-II	32	50	B 500B	VB 3*

Projektant:
PROJEKT d.d. NOVA GORICA

Investitor:
Republika Slovenija, Ministrstvo za infrastrukturo
Direkcija Republike Slovenije za infrastrukturo
Tržaška 19, 1000 Ljubljana

Naziv gradnje:
Rekonstrukcija regionalne ceste R3-679
odsek 1192 Radeče-Breg
od km 2,000 do km 3,600

Vrsta načrta:
2/2 - Načrt konstrukcij

Vrsta projektne dokumentacije: PZI | Številka načrta: 15187_2/2 | Številka projekta: 15187

Št. odseka: 1192 | arh. št.: 0019.00 | fazni/objekt: 004.2101 | šifra risbe: G.221

Risba:
Konstrukcija 14
Dispozicija zidu
Merilo: 1:50

Vodja projekta: Rajko Vecchiet, univ.dipl.inž.grad. | št. št.: G-0652

Podsodelovni inženir: Sandi Stanič univ.dipl.inž.grad | št. št.: IZS G-4173

Sodelavci: Filip Franc m.i.g | št. št.: -

Datum: sep. 2021, po rec avg.2023 | Spremembe:

Številka lista: 14.2

prostor za črtno kodo:

A3: 297x420
A: 0.125 m²

13.10.2023
15187_Radece_PZI_ZAKOLICBA_20231006.dwg

TLORIS
M 1:100

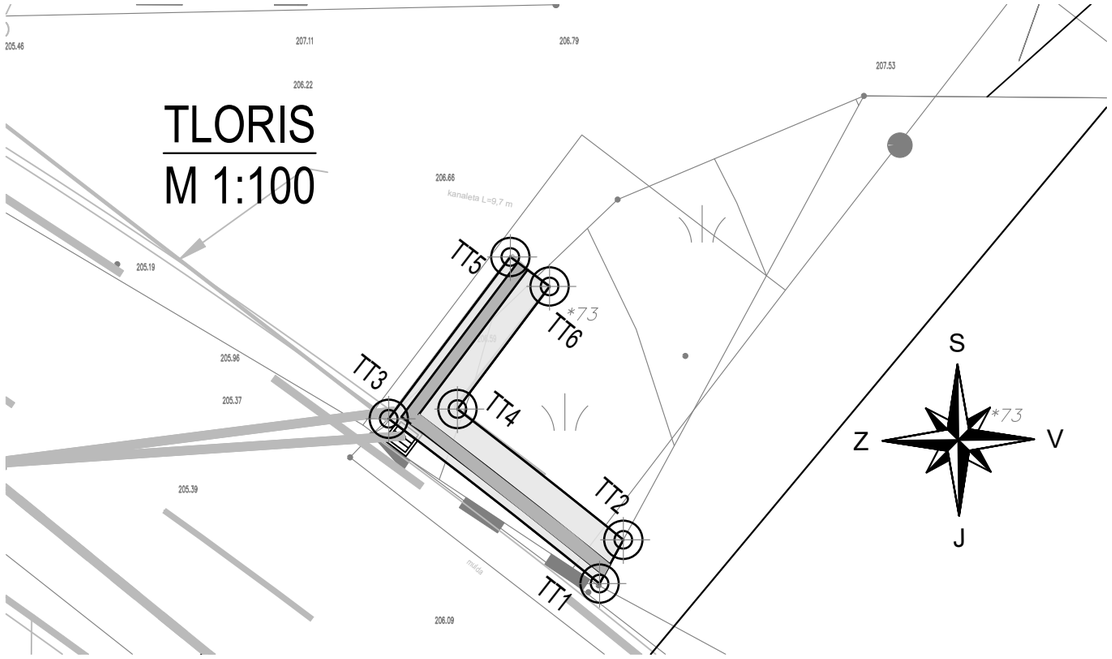

TT1	516631,799	101503,166
TT2	516632,186	101503,879
TT3	516628,361	101505,852
TT4	516629,481	101506,011
TT5	516630,344	101508,49
TT6	516630,983	101508,01

KARAKTERISTIČNI PREREZ
M 1:100

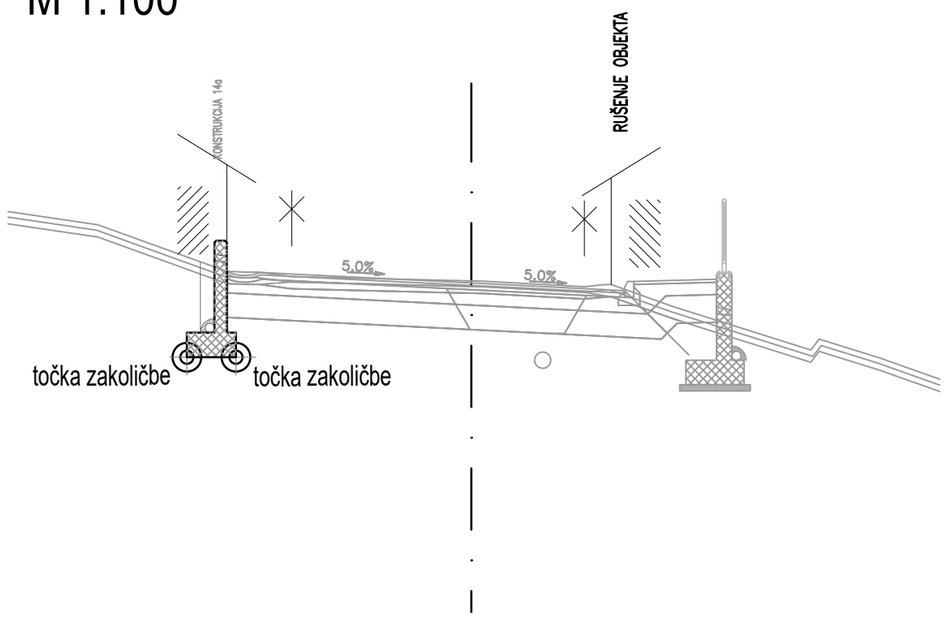

Projektant:
PROJEKT d.d.
NOVA GORICA

Investitor:
Republika Slovenija, Ministrstvo za infrastrukturo
Direkcija Republike Slovenije za infrastrukturo
Tržaška 19, 1000 Ljubljana

Risba:
Konstrukcija 14a
Gradbeno zakoličbena situacija
Merilo: 1:100

Naziv gradnje:
Rekonstrukcija regionalne ceste R3-679
odsek 1192 Radeče-Breg
od km 2,000 do km 3,600

Vodja projekta: Rajko Vecchiet, univ.dipl.inž.grad. — Id. št. : G-0652
Pooblaščeni inženir : Sandi Stanič univ.dipl.inž.grad — Id. št. : IZS G-4173
Sodelavci: Filip Franc m.i.g — Id. št. :

Vrsta načrta: 2/2 - Načrt konstrukcij

Vrsta projektne dokumentacije:	Številka načrta:	Številka projekta:	Datum:	Spremembe:	Številka lista:
PZI	15187_2/2	15187	sept.2021;po rec avg. 2023		14a.1

št. odseka:	arh. št.:	faza/objekt:	šifra risbe:	prostor za črtno kodo:
1192	0019.00	004.2101	G.202, G.206	

A4x3: 297x630
A: 0.187 m²

17.10.2024
15187_Radece_PZI_dispozicija_20241009.dwg

Vzdolžni pogled konstrukcije - razvit prerez
M 1:50

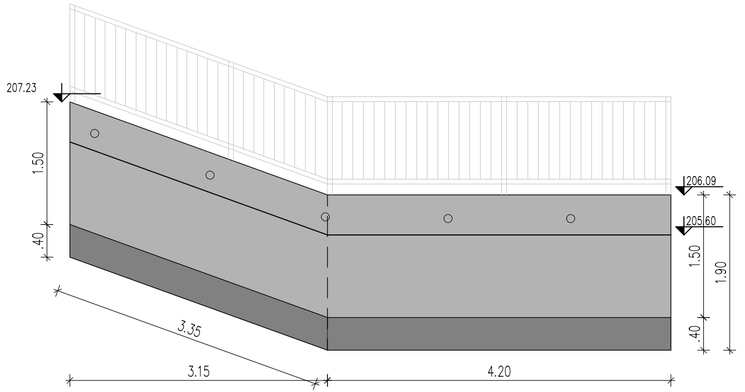

P40
2+780.00

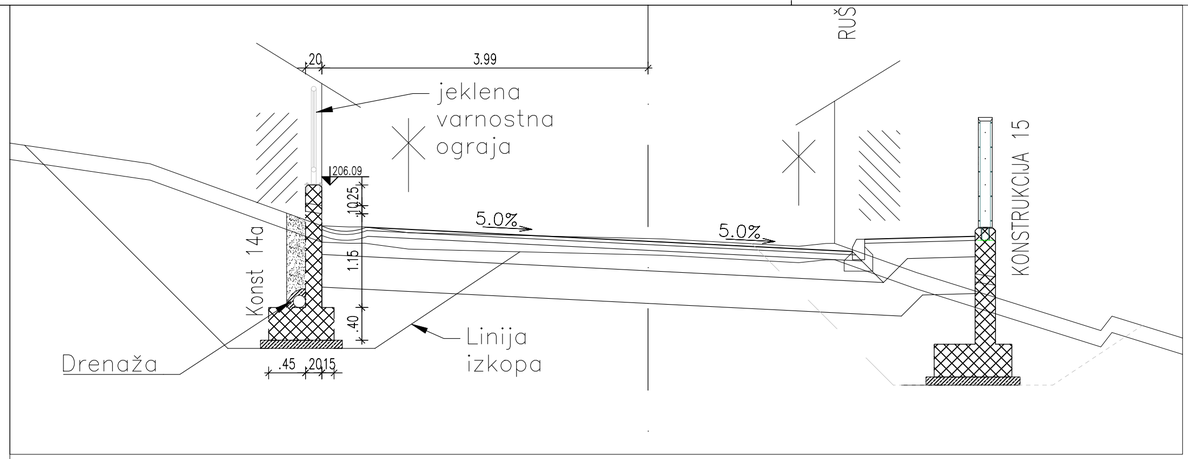

Tloris temeljev
M 1:50

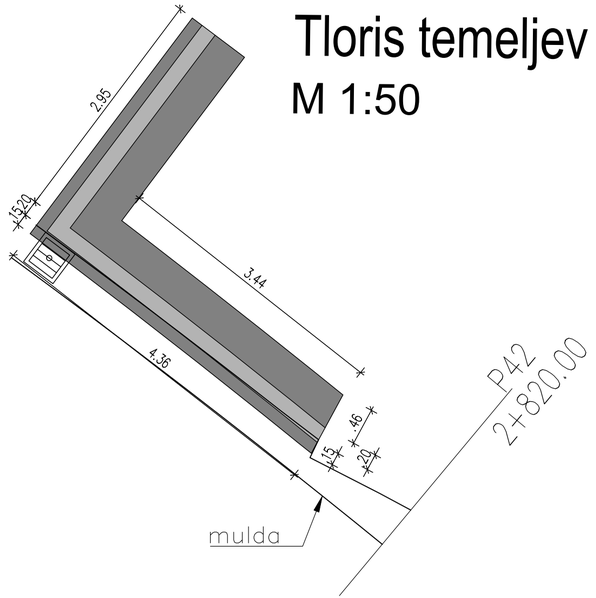

P42
2+820.00

Element	Kvaliteta betona	Razred izpostavljenosti	Vodotes.	Dmax [mm]	Krovni sloj [mm]	Kvaliteta armature	Razred vidnega betona
Podložni/pusti beton	C 25/30	XC2	/	32	/	/	VB 0
AB temelji zidov:	C 30/37	XC4	PV-II	32	50	B 500B	VB 0
Robni venec	C 30/37	XC4, XF3	PV-II	32	50	B 500B	VB 3*
AB stene zidov in pozidava:	C 30/37	XC4, XF3	PV-II	32	50	B 500B	VB 3*

Projektant:
PROJEKT d.d.
NOVA GORICA

Investitor:
Republika Slovenija, Ministrstvo za infrastrukturo
Direkcija Republike Slovenije za infrastrukturo
Tržaška 19, 1000 Ljubljana

Risba:
Konstrukcija 14A
Dispozicija zidu
Merilo: 1:100/50

Naziv gradnje:
Rekonstrukcija regionalne ceste R3-679
odsek 1192 Radeče-Breg
od km 2,000 do km 3,600

Vodja projekta: Rajko Vecchiet, univ.dipl.inž.grad. — Id. št.: G-0652
Pooblaščeni inženir: Sandi Stanič univ.dipl.inž.grad — Id. št.: IZS G-4173
Sodelavci: Filip Franc m.i.g — Id. št.:

Vrsta načrta:	Vrsta projektne dokumentacije:	Številka načrta:	Številka projekta:	Datum:	Spremembe:	Številka lista:
2/2 - Načrt konstrukcij	PZI	15187_2/2	15187	sep. 2021, po rec avg.2023		14a.2

št. odseka:	arh. št.:	faza/objekt:	šifra risbe:	prostor za črtno kodo:
1192	0019.00	004.2101	G.221	

A3: 297x420
A: 0.125 m²

13.10.2023
15187_Radece_PZI_ZAKOLICBA_20231006.dwg

TLORIS
M 1:100

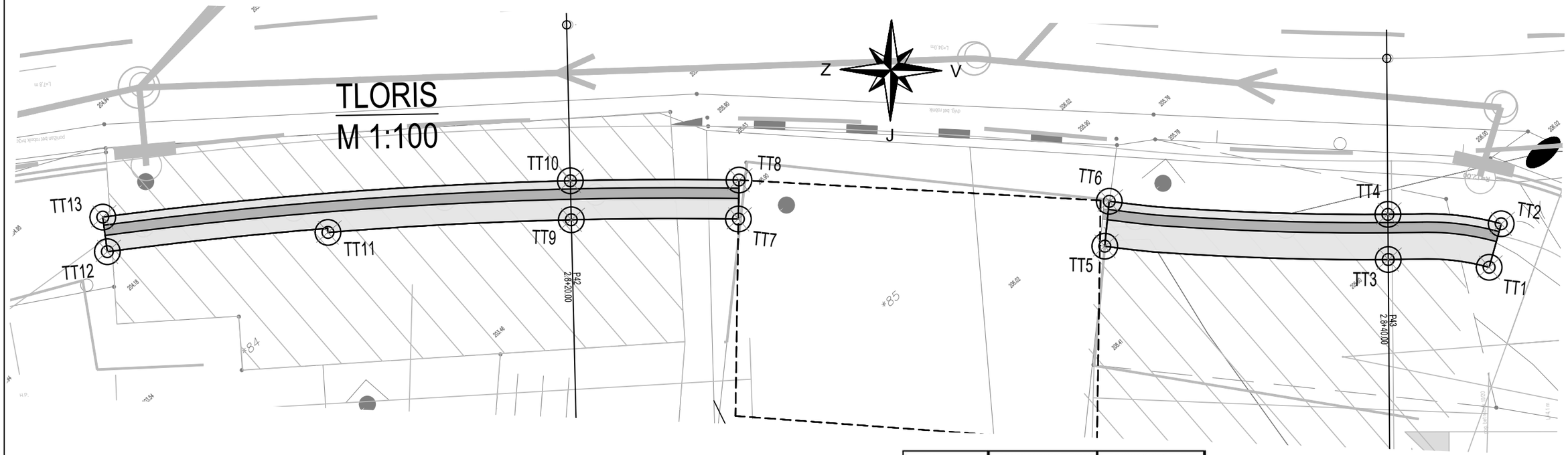

TT1	516643,478	101480,169
TT2	516644,397	101480,774
TT3	516641,754	101481,93
TT4	516642,472	101482,763
TT5	516636,773	101486,72
TT6	516637,575	101487,471
TT7	516630,494	101493,093
TT8	516631,13	101493,799
TT9	516627,419	101495,759
TT10	516628,028	101496,489
TT11	516622,757	101499,429
TT12	516618,405	101502,613
TT13	516618,876	101503,321

KARAKTERISTIČNI PREREZ
M 1:100

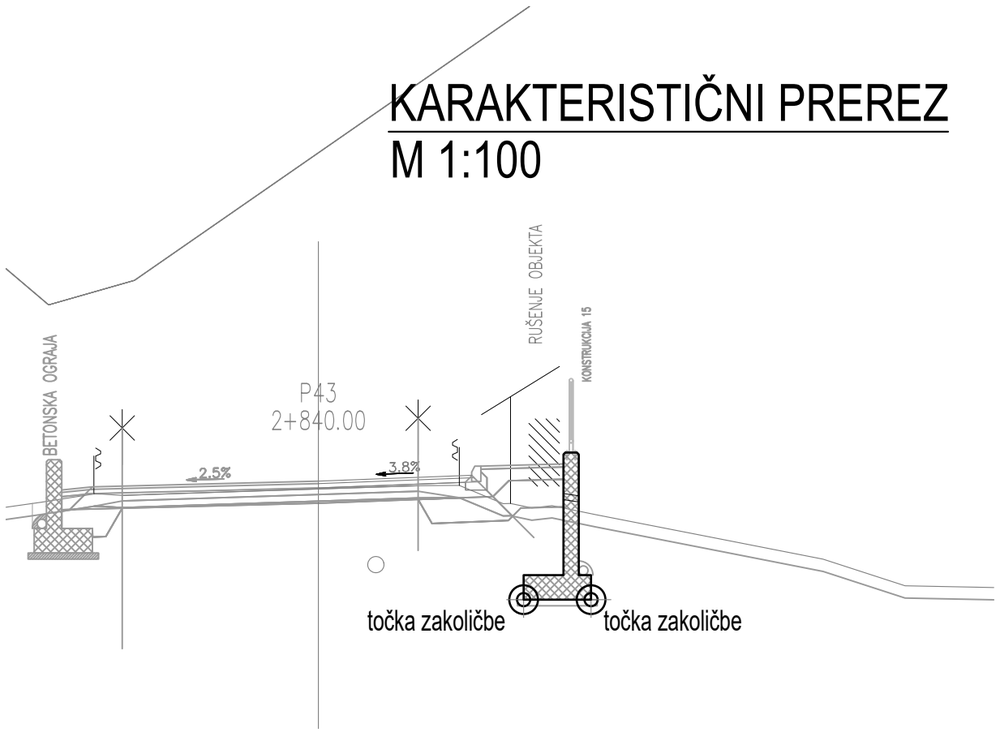

Projektant:
PROJEKT d.d.
NOVA GORICA

Investitor:
Republika Slovenija, Ministrstvo za infrastrukturo
Direkcija Republike Slovenije za infrastrukturo
Tržaška 19, 1000 Ljubljana

Risba:
Konstrukcija 15
Gradbeno zakoličbena situacija
Merilo: 1:100

Naziv gradnje:
Rekonstrukcija regionalne ceste R3-679
odsek 1192 Radeče-Breg
od km 2,000 do km 3,600

Vodja projekta: Rajko Vecchiet, univ.dipl.inž.grad. — Id. št. : G-0652
Pooblaščeni inženir : Sandi Stanič univ.dipl.inž.grad — Id. št. : IZS G-4173
Vrsta načrta: 2/2 - Načrt konstrukcij
Sodelavci: Filip Franc m.i.g — Id. št. :

Vrsta projektne dokumentacije:	Številka načrta:	Številka projekta:	Datum:	Spremembe:	Številka lista:
PZI	15187_2/2	15187	sept.2021;po rec avg. 2023		15.1

št. odseka:	arh. št.:	faza/objekt:	šifra risbe:	prostor za črtno kodo:
1192	0019.00	004.2101	G.202, G.206	

A3x4: 420x1188
A: 0,50 m²
15187_Radece_KS__Ekscerpta_20201020.dwg

Vzdolžni-razviti pogled konstrukcije

M 1:50

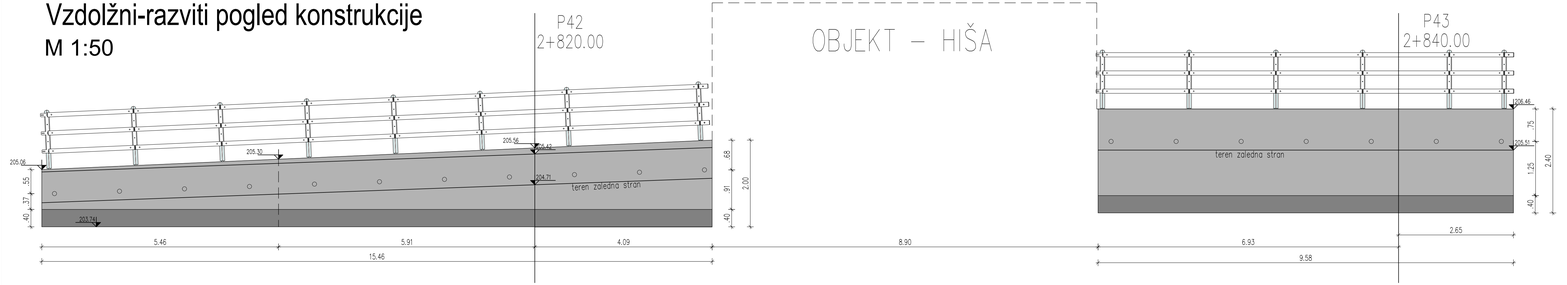

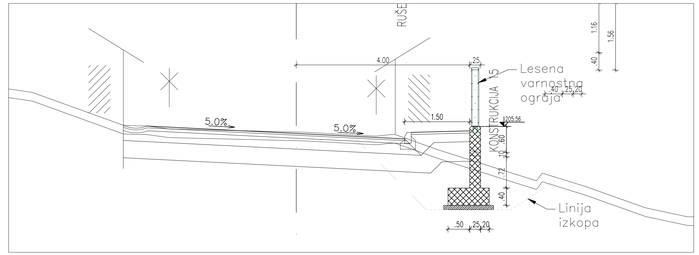

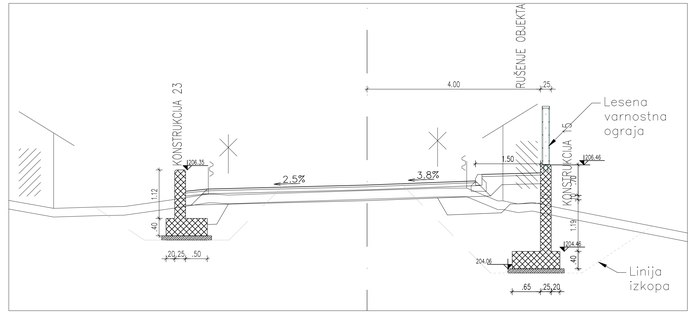

Tloris M 1:50

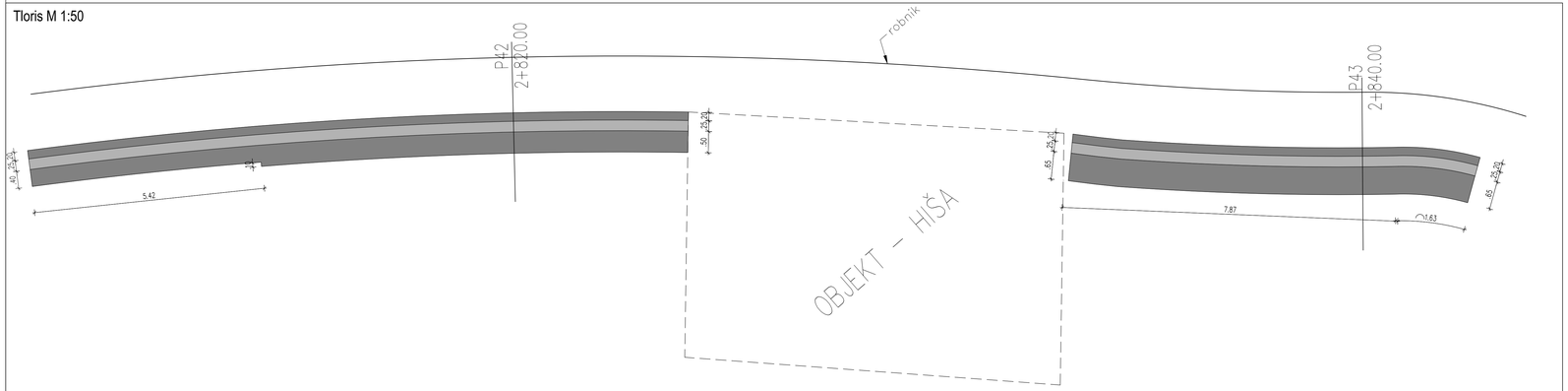

Element	Kvaliteta betona	Razred izpostavljenosti	Vodotes.	Dmax [mm]	Krovni sloj [mm]	Kvaliteta armature	Razred vidnega betona
Podložni/pusti beton	C 25/30	XC2	/	32	/	/	VB 0
AB temelji zidov:	C 30/37	XC4	PV-II	32	50	B 500B	VB 0
Robni venec	C 30/37	XC4, XF3	PV-II	32	50	B 500B	VB 3*
AB stene zidov in pozidava:	C 30/37	XC4, XF3	PV-II	32	50	B 500B	VB 3*

Projektant:
PROJEKT d.o.
NOVA GORICA

Investitor:
Republika Slovenija, Ministrstvo za infrastrukturo
Direkcija Republike Slovenije za infrastrukturo
Tržaška 19, 1000 Ljubljana

Naziv gradnje:
Rekonstrukcija regionalne ceste R3-679 odsek 1192 Radeče-Breg od km 2,000 do km 3,600

Vrsta načrta:
2/2 - Načrti konstrukcij

Vrsta projektne dokumentacije: PZI | Številka načrta: 15187_2/2 | Številka projekta: 15187

Št. odseka: 1192 | arh. št.: 0019.00 | faza/objekt: 004.2101 | Šifra nalbe: G 221

Naloga:
Konstrukcija 15
Dispozicija zidu
Merilo: 1:100/50

Vodja projekta: Rajko Vecchiet, univ.dipl.inž.grad. | št. ID: G-9052
Pooblaščeni inženir: Sandi Stanič univ.dipl.inž.grad | št. ID: IZS G-4173
Sodelavci: Filip Franc m.i.g. | št. ID:

Datum: sep. 2021, po rec. avg.2022 | Spremembe: | Številka lista: 15.2

prostor za črtno kodo:

A3: 297x420
A: 0.125 m²

13.10.2023
15187_Radece_PZI_ZAKOLICBA_20231006.dwg

TLORIS
M 1:100

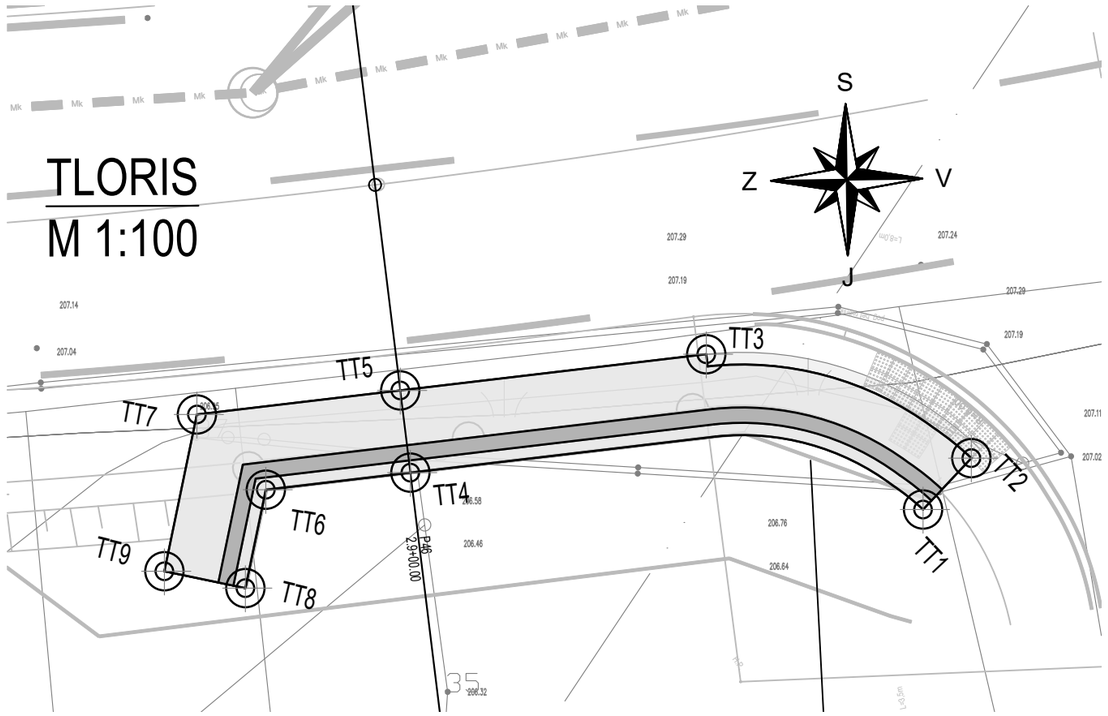

TT1	516710,774	101468,973
TT2	516711,562	101469,811
TT3	516707,238	101471,504
TT4	516702,412	101469,574
TT5	516702,247	101470,914
TT6	516700,055	101469,295
TT7	516698,931	101470,522
TT8	516699,721	101467,691
TT9	516698,4	101467,966

KARAKTERISTIČNI PREREZ
M 1:100

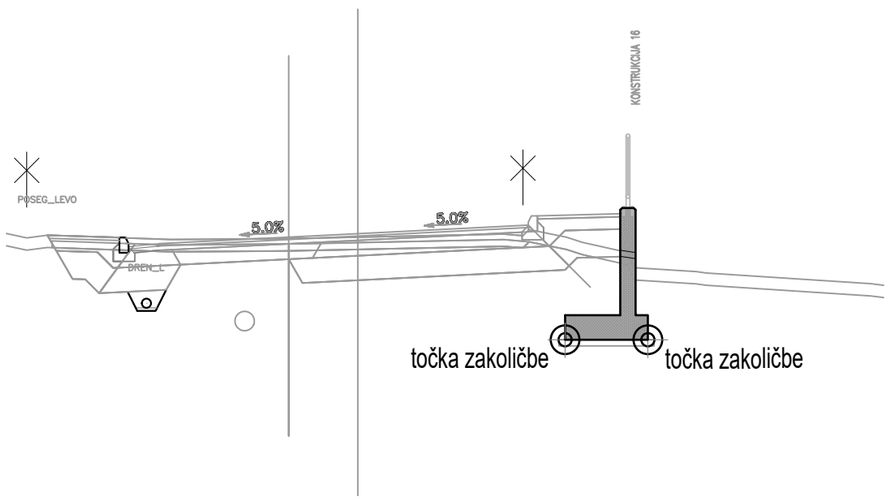

Projektant:
PROJEKT d.d.
NOVA GORICA

Investitor:
Republika Slovenija, Ministrstvo za infrastrukturo
Direkcija Republike Slovenije za infrastrukturo
Tržaška 19, 1000 Ljubljana

Risba:
Konstrukcija 16
Gradbeno zakoličbena situacija
Merilo: 1:100

Naziv gradnje:
Rekonstrukcija regionalne ceste R3-679
odsek 1192 Radeče-Breg
od km 2,000 do km 3,600

Vodja projekta: Rajko Vecchiet, univ.dipl.inž.grad. — Id. št. : G-0652
Pooblaščeni inženir : Sandi Stanič univ.dipl.inž.grad — Id. št. : IZS G-4173
Sodelavci: Filip Franc m.i.g — Id. št. :

Vrsta načrta: 2/2 - Načrt konstrukcij

Vrsta projektne dokumentacije:	Številka načrta:	Številka projekta:	Datum:	Spremembe:	Številka lista:
PZI	15187_2/2	15187	sept.2021;po rec avg. 2023		16.1

št. odseka:	arh. št.:	faza/objekt:	šifra risbe:	prostor za črtno kodo:
1192	0019.00	004.2101	G.202, G.206	

A4x3: 297x630
A: 0.187 m²

17.10.2024
15187_Radece_PZI_dispozicija_20241009.dwg

Vzdolžni-razviti pogled konstrukcije
M 1:50

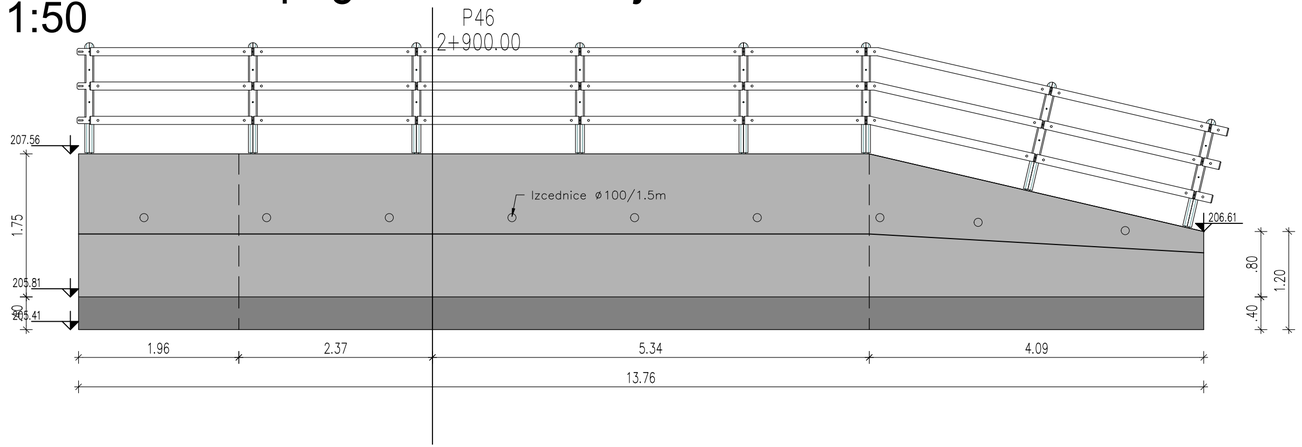

Tloris temeljev
M 1:50

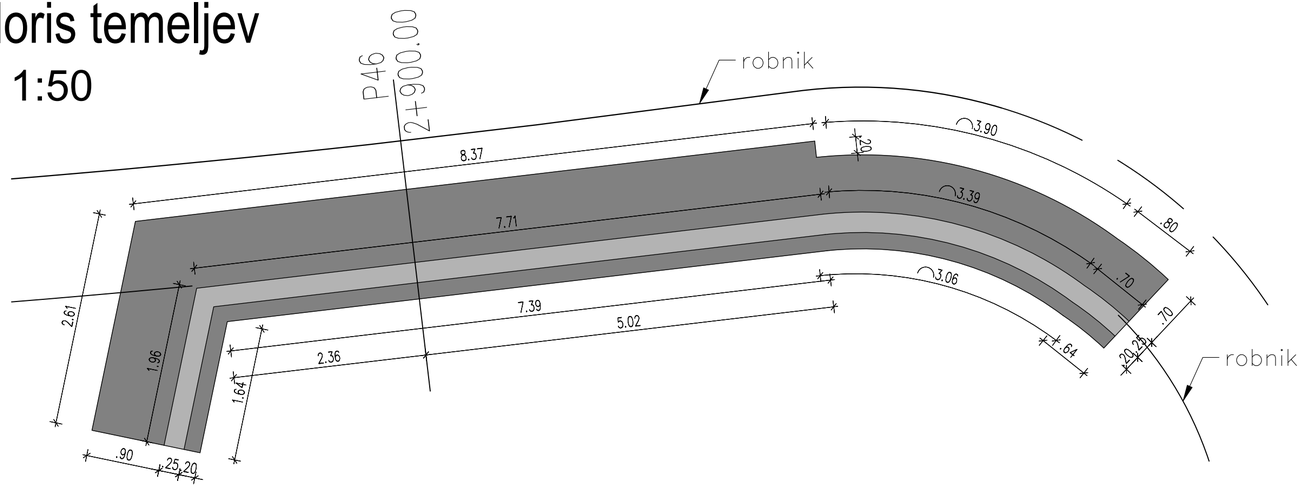

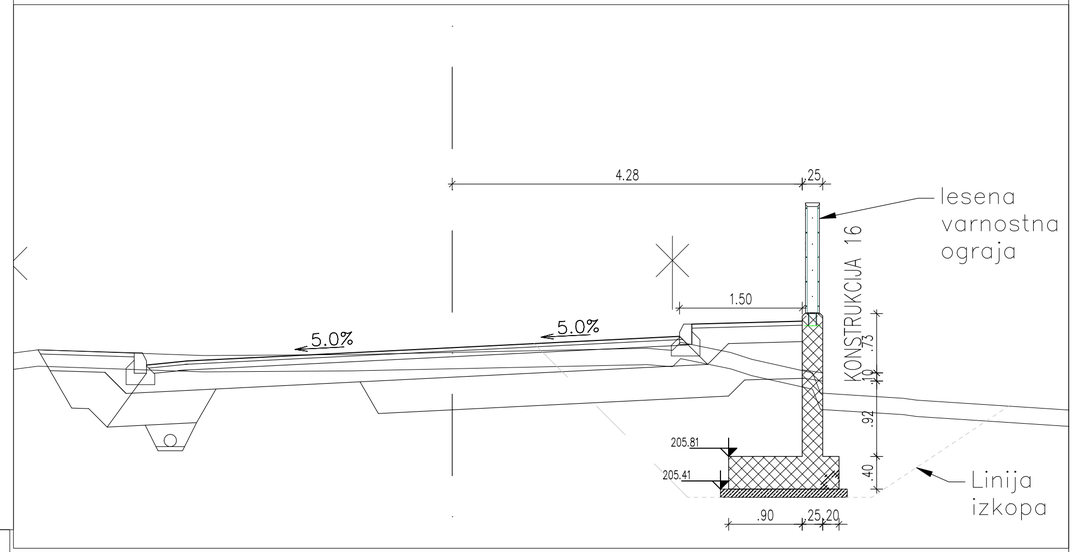

Element	Kvaliteta betona	Razred izpostavljenosti	Vodotes.	Dmax [mm]	Krovni sloj [mm]	Kvaliteta armature	Razred vidnega betona
Podložni/pusti beton	C 25/30	XC2	/	32	/	/	VB 0
AB temelji zidov:	C 30/37	XC4	PV-II	32	50	B 500B	VB 0
Robni venec	C 30/37	XC4, XF3	PV-II	32	50	B 500B	VB 3*
AB stene zidov in pozidava:	C 30/37	XC4, XF3	PV-II	32	50	B 500B	VB 3*

Projektant:
PROJEKT d.d.
NOVA GORICA

Investitor:
Republika Slovenija, Ministrstvo za infrastrukturo
Direkcija Republike Slovenije za infrastrukturo
Tržaška 19, 1000 Ljubljana

Risba:
Konstrukcija 16
Dispozicija zidu
Merilo: 1:100/50

Naziv gradnje:
Rekonstrukcija regionalne ceste R3-679
odsek 1192 Radeče-Breg
od km 2,000 do km 3,600

Vodja projekta: Rajko Vecchiet, univ.dipl.inž.grad. — Id. št.: G-0652
Pooblaščeni inženir: Sandi Stanič univ.dipl.inž.grad — Id. št.: IZS G-4173
Sodelavci: Filip Franc m.i.g — Id. št.:

Vrsta načrta	Vrsta projektne dokumentacije	Številka načrta	Številka projekta	Datum	Spremembe	Številka lista
2/2 - Načrt konstrukcij	PZI	15187_2/2	15187	sep. 2021, po rec avg.2023		16.2

št. odseka	arh. št.:	faza/objekt:	šifra risbe:	prostor za črtno kodo:
1192	0019.00	004.2101	G.221	

A3: 297x420
A: 0.125 m²

13.10.2023
15187_Radece_PZI_ZAKOLICBA_20231006.dwg

TLORIS
M 1:100

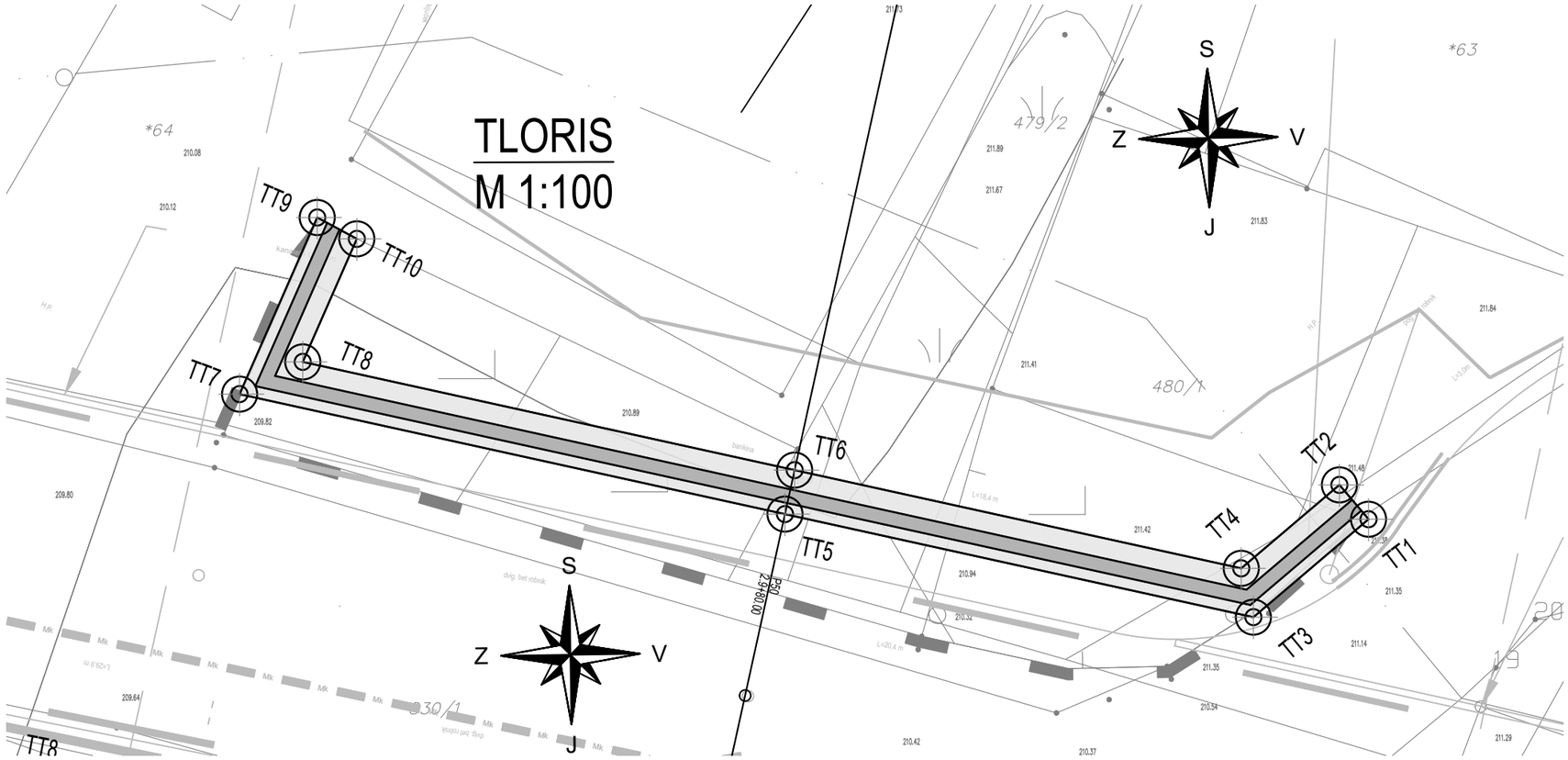

TT1	516791,596	101478,479
TT2	516791,078	101479,089
TT3	516789,549	101476,74
TT4	516789,333	101477,607
TT5	516781,222	101478,571
TT6	516781,394	101479,352
TT7	516771,526	101480,702
TT8	516772,649	101481,274
TT9	516772,907	101483,839
TT10	516773,611	101483,459

KARAKTERISTIČNI PREREZ
M 1:100

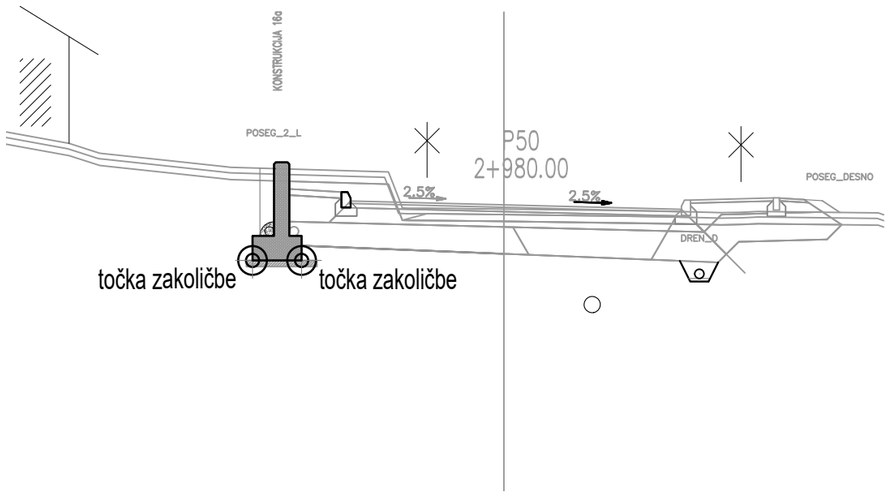

Projektant:
PROJEKT d.d.
NOVA GORICA

Investitor:
Republika Slovenija, Ministrstvo za infrastrukturo
Direkcija Republike Slovenije za infrastrukturo
Tržaška 19, 1000 Ljubljana

Risba:
Konstrukcija 16a
Gradbeno zakoličbena situacija
Merilo: 1:100

Naziv gradnje:
Rekonstrukcija regionalne ceste R3-679
odsek 1192 Radeče-Breg
od km 2,000 do km 3,600

Vodja projekta: Rajko Vecchiet, univ.dipl.inž.grad. | Id. št. : G-0652
Pooblaščeni inženir : Sandi Stanič univ.dipl.inž.grad | Id. št. : IZS G-4173
Sodelavci: Filip Franc m.i.g | Id. št. :

Vrsta načrta: 2/2 - Načrt konstrukcij

Vrsta projektne dokumentacije:	Številka načrta:	Številka projekta:	Datum:	Spremembe:	Številka lista:
PZI	15187_2/2	15187	sept.2021;po rec avg. 2023		16a.1

št. odseka:	arh. št.:	faza/objekt:	šifra risbe:	prostor za črtno kodo:
1192	0019.00	004.2101	G.202, G.206	

A4x4: 297x841
A: 0,25 m²
17.10.2024
15187_Radece_PZI_dispozicija_20241009.dwg

Vzdolžni-razviti pogled konstrukcije
M 1:50

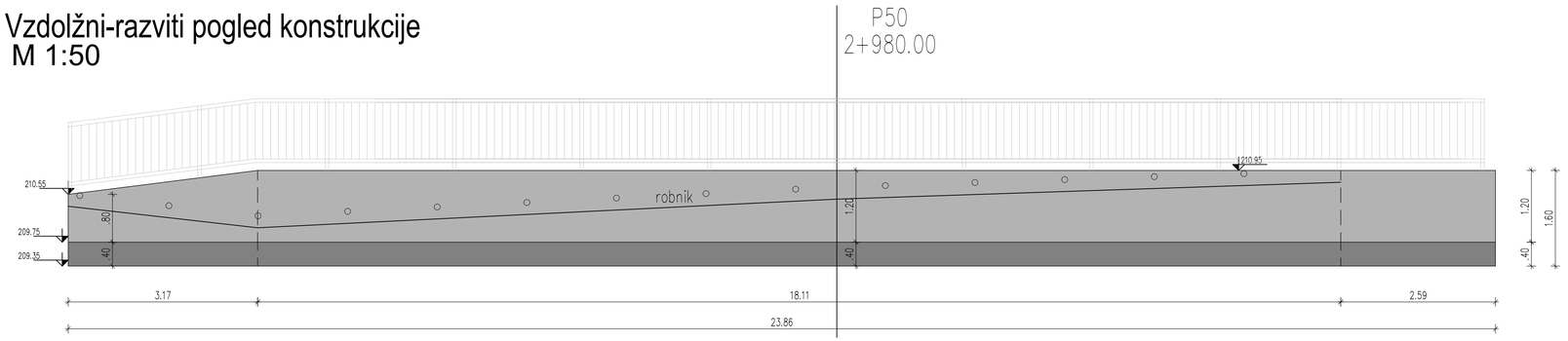

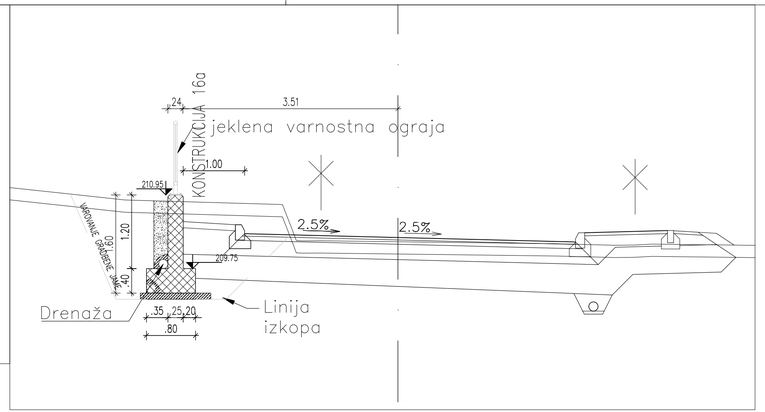

Tloris temeljev
M 1:50

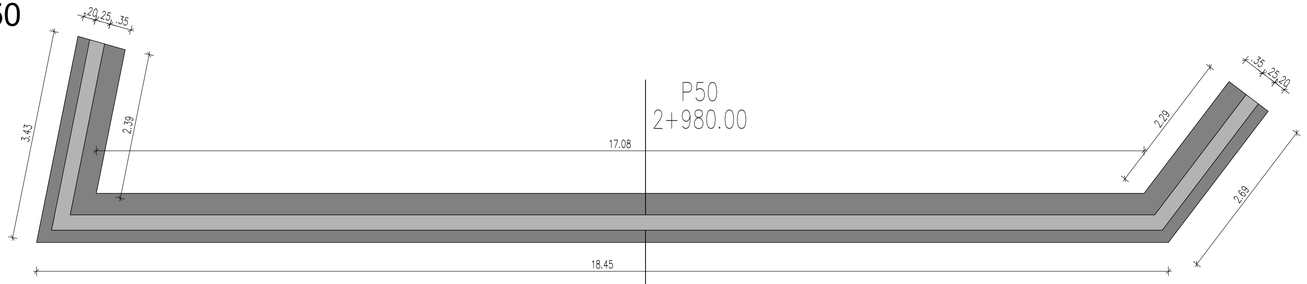

Element	Kvaliteta betona	Razred izpostavljenosti	Vodotes.	Dmax [mm]	Krovni sloj [mm]	Kvaliteta armature	Razred vidnega betona
Podložni/pusti beton	C 25/30	XC2	/	32	/	/	VB 0
AB temelji zidov:	C 30/37	XC4	PV-II	32	50	B 500B	VB 0
Robni venec	C 30/37	XC4, XF3	PV-II	32	50	B 500B	VB 3*
AB stene zidov in pozidava:	C 30/37	XC4, XF3	PV-II	32	50	B 500B	VB 3*

Projektant:
PROJEKT d.d.
NOVA GORICA

Investitor:
Republika Slovenija, Ministrstvo za infrastrukturo
Direkcija Republike Slovenije za infrastrukturo
Tržaška 19, 1000 Ljubljana

Naziv gradnje:
Rekonstrukcija regionalne ceste R3-679
odsek 1192 Radeče-Breg
od km 2,000 do km 3,600

Vrsta načrta:
2/2 - Načrt konstrukcij

Vrsta projektne dokumentacije: PZI

Številka načrta: 15187_2/2

Številka projekta: 15187

Št. odseka: 1192

Arh. št.: 0019.00

faza/objekt: 004.2101

šifra risbe: G.221

Risba:
Konstrukcija 16a
Dispozicija zidu
Merilo: 1:100/50

Vodja projekta: Rajko Vecchiet, univ.dipl.inž.grad. — Id. št.: G-0652

Pooblaščeni inženir: Sandi Stanič univ.dipl.inž.grad — Id. št.: IZS G-4173

Sodelavci: Filip Franc m.i.g — Id. št. :

Datum: sep. 2021, po rec avg.2023

Spremembe:

Številka lista: 16a.2

prostor za črtno kodo:

A3: 297x420
A: 0.125 m²

13.10.2023
15187_Radece_PZI_ZAKOLICBA_20231006.dwg

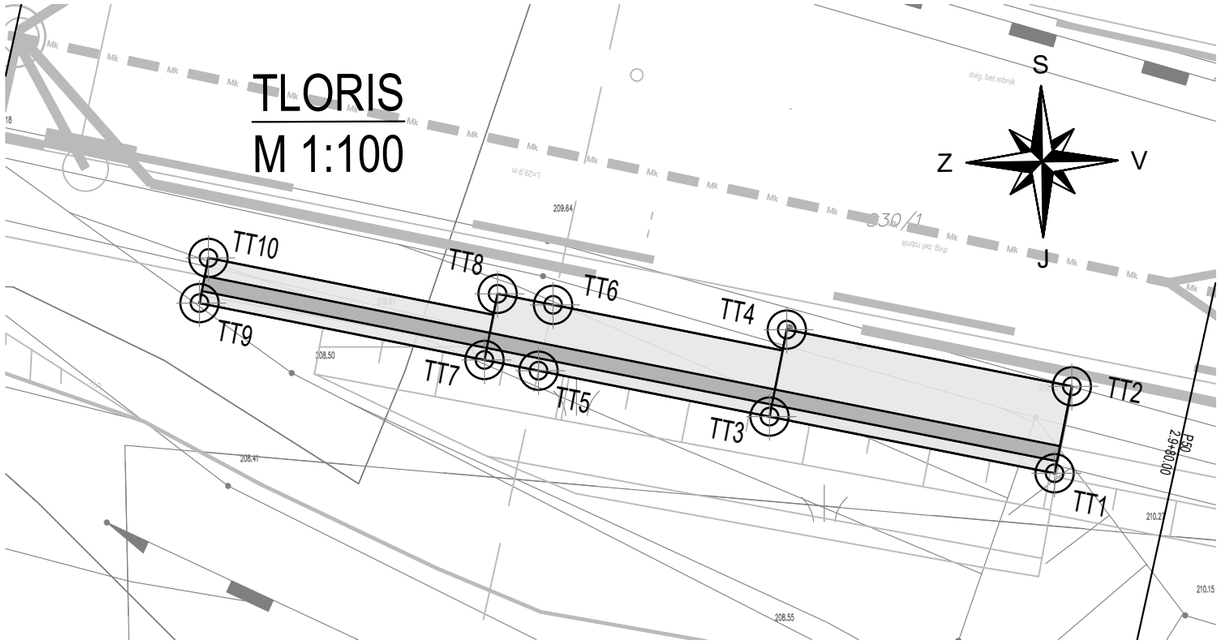

TT1	516777,612	101470,991
TT2	516777,893	101472,408
TT3	516772,963	101471,914
TT4	516773,244	101473,332
TT5	516769,194	101472,663
TT6	516769,432	101473,736
TT7	516768,313	101472,838
TT8	516768,527	101473,916
TT9	516763,665	101473,765
TT10	516763,811	101474,501

KARAKTERISTIČNI PREREZ
M 1:100

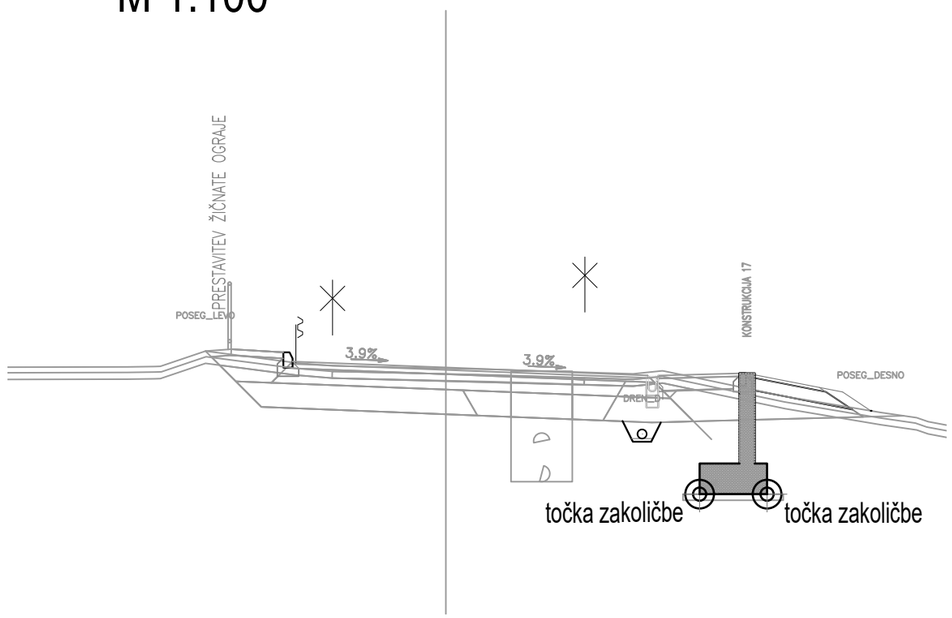

Projektant:
PROJEKT d.d.
NOVA GORICA

Investitor:
Republika Slovenija, Ministrstvo za infrastrukturo
Direkcija Republike Slovenije za infrastrukturo
Tržaška 19, 1000 Ljubljana

Risba:
Konstrukcija 17
Gradbeno zakoličbena situacija
Merilo: 1:100

Naziv gradnje:
Rekonstrukcija regionalne ceste R3-679
odsek 1192 Radeče-Breg
od km 2,000 do km 3,600

Vodja projekta: Rajko Vecchiet, univ.dipl.inž.grad. | Id. št. : G-0652
Pooblaščeni inženir : Sandi Stanič univ.dipl.inž.grad | Id. št. : IZS G-4173
Sodelavci: Filip Franc m.i.g | Id. št. :

Vrsta načrta: 2/2 - Načrt konstrukcij

Vrsta projektne dokumentacije:	Številka načrta:	Številka projekta:	Datum:	Spremembe:	Številka lista:
PZI	15187_2/2	15187	sept.2021;po rec avg. 2023		17.1

št. odseka:	arh. št.:	faza/objekt:	šifra risbe:	prostor za črtno kodo:
1192	0019.00	004.2101	G.202, G.206	

A4x4: 297x841
A: 0,25 m²
17.10.2024
15187_Radece_PZI_dispozicija_20241008.dwg

Vzdolžni-razviti pogled konstrukcije

M 1:50

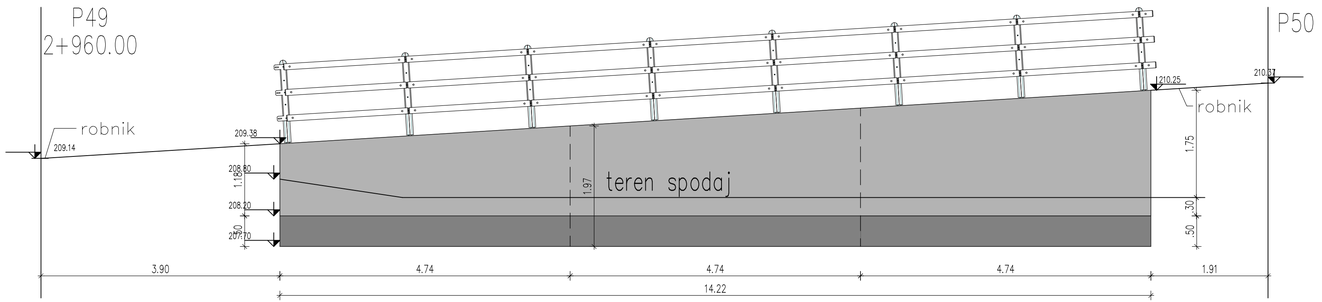

Konstrukcija je med P49 in P50

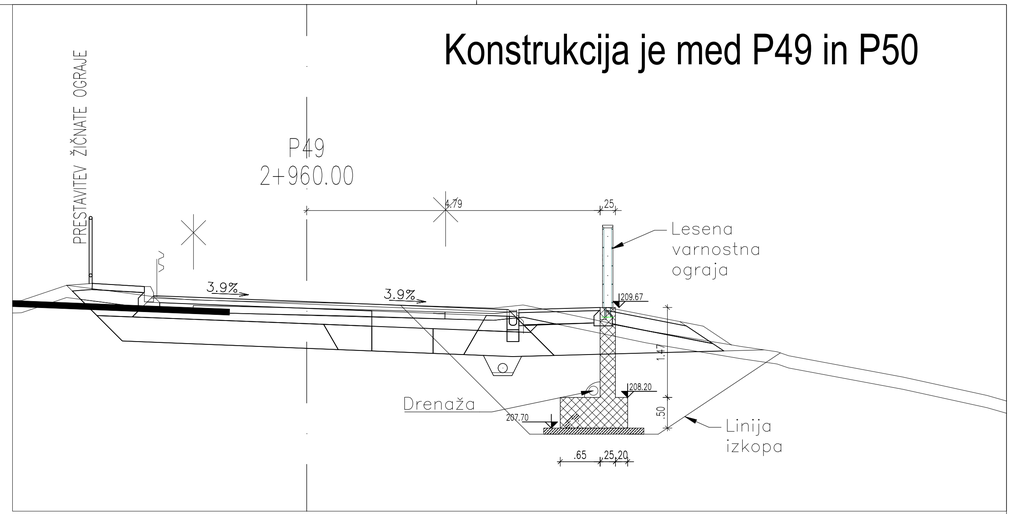

Tloris M 1:50

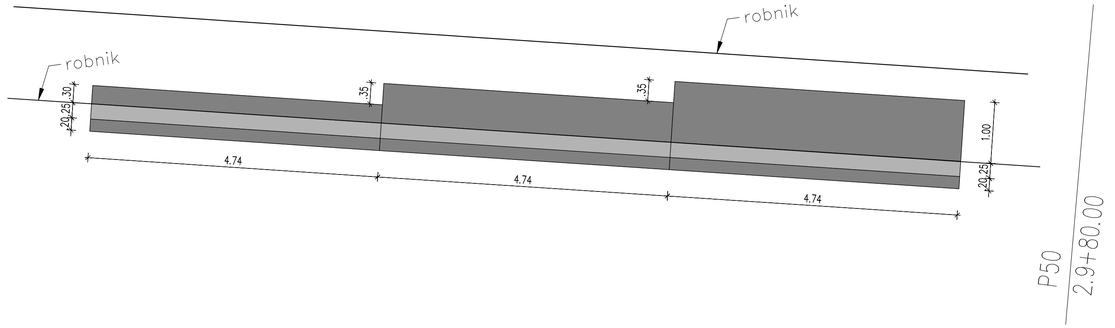

Element	Kvaliteta betona	Razred izpostavljenosti	Vodotes.	Dmax [mm]	Krovni sloj [mm]	Kvaliteta armature	Razred vidnega betona
Podložni/pusti beton	C 25/30	XC2	/	32	/	/	VB 0
AB temelji zidov:	C 30/37	XC4	PV-II	32	50	B 500B	VB 0
Robni venec	C 30/37	XC4, XF3	PV-II	32	50	B 500B	VB 3*
AB stene zidov in pozidava:	C 30/37	XC4, XF3	PV-II	32	50	B 500B	VB 3*

Projektant:
PROJEKT d.d.
NOVA GORICA

Investitor:
Republika Slovenija, Ministrstvo za infrastrukturo
Direkcija Republike Slovenije za infrastrukturo
Tržaška 19, 1000 Ljubljana

Risba:
Konstrukcija 17
Dispozicija zidu
Merilo: 1:100/50

Naziv gradnje:
Rekonstrukcija regionalne ceste R3-679
odsek 1192 Radeče-Breg
od km 2,000 do km 3,600

Vodja projekta: Rajko Vecchiet, univ.dipl.inž.grad. — Id. št.: G-0652
Pooblaščeni inženir: Sandi Stanič univ.dipl.inž.grad — Id. št.: IZS G-4173
Vrsta načrta: 2/2 - Načrt konstrukcij
Sodelavci: Filip Franc m.i.g — Id. št.:

Vrsta projektne dokumentacije:	Številka načrta:	Številka projekta:	Datum:	Spremembe:	Številka lista:
PZI	15187_2/2	15187	sep. 2021, po rec avg.2023		17.2

št. odseka:	arh. št.:	faza/objekt:	šifra risbe:	prostor za črtno kodo:
1192	0019.00	004.2101	G.221	

A4/0: 297x1261
A3/2: 297x841
11.12.2024
15187_Radlje_P3I_ZAKOLICBA_20240710.dwg

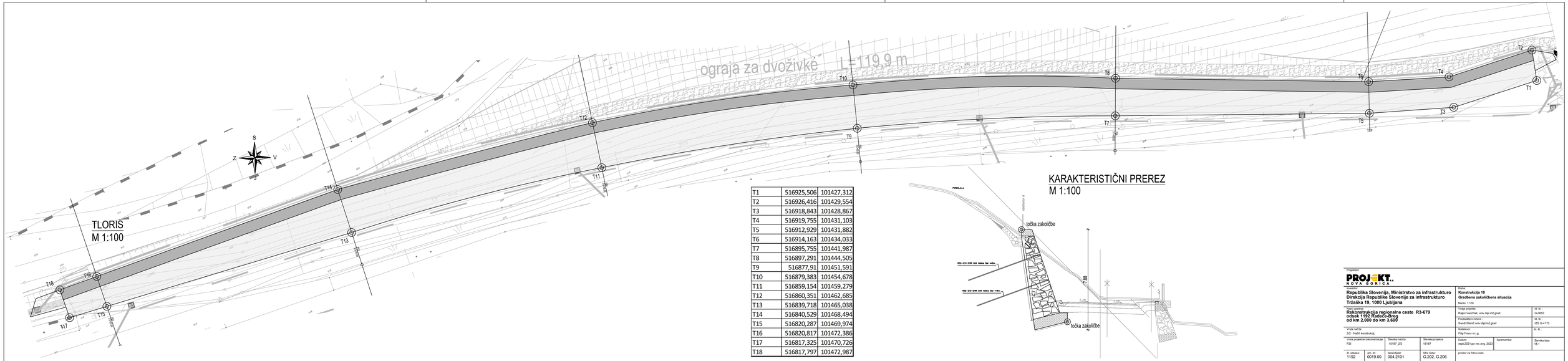

TLORIS
M 1:100

T1	516925,506	101427,312
T2	516926,416	101429,554
T3	516918,843	101428,867
T4	516919,755	101431,103
T5	516912,929	101431,882
T6	516914,163	101434,033
T7	516895,755	101441,987
T8	516897,291	101444,505
T9	516877,91	101451,591
T10	516879,383	101454,678
T11	516859,154	101459,279
T12	516860,351	101462,685
T13	516839,718	101465,038
T14	516840,529	101468,494
T15	516820,287	101469,974
T16	516820,817	101472,386
T17	516817,325	101470,726
T18	516817,797	101472,987

KARAKTERISTIČNI PREREZ
M 1:100

Projektant:
PROJEKT d.o.o.
NOVA GORICA

Investitor:
Republika Slovenija, Ministrstvo za infrastrukturo
Direkcija Republike Slovenije za infrastrukturo
Tržaška 19, 1000 Ljubljana

Projekt:
Rekonstrukcija regionalne ceste R3-679
odsek 1192 Kotlje-Brag
od km 2,000 do km 3,600

Vrsta načrta:
2/2 - Načrt konstrukcij

Vrsta projektne dokumentacije:	Številka načrta:	Številka projekta:	Datum:	Spremembe:	Številka liste:
PZI	15187_2/2	15187	sept.2021-po rec.avg. 2023		19.1

Št. odseka:	arh. št:	Oznaka/pon:	Etiž.nap:	prostor za štirno kodo:
1192	0019.00	004.2101	G.202, G.206	

Naloga:
Konstrukcija 18
Gradbeno zakoličbena situacija
Merilo: 1:100

Vodja projekta:	št. lič.:
Rajko Vecchiet, univ.dipl.inž.grad.	G-0652
Pooblaščeni inženir:	št. lič.
Sandi Stanič univ.dipl.inž.grad	IZS G-4173
Sodelavci:	št. lič.
Filip Franc m.r.g.	

Vzdolžni-razviti pogled konstrukcije
M 1:100

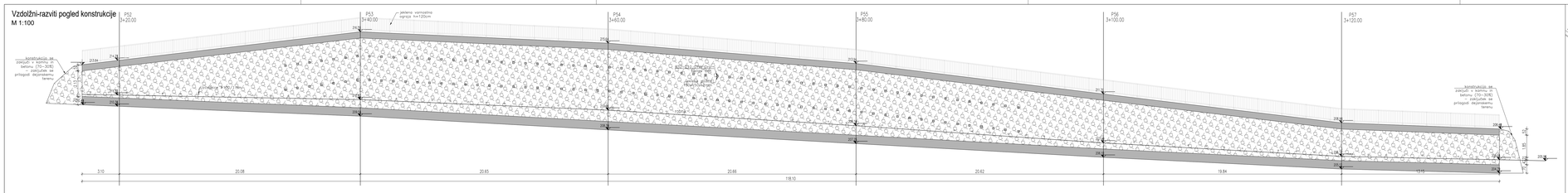

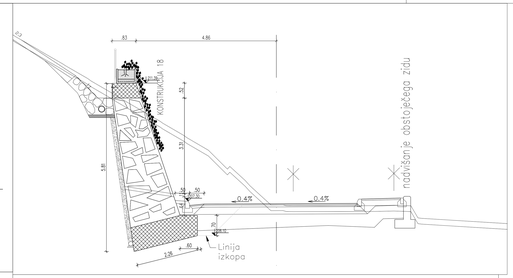

Tloris M 1:100

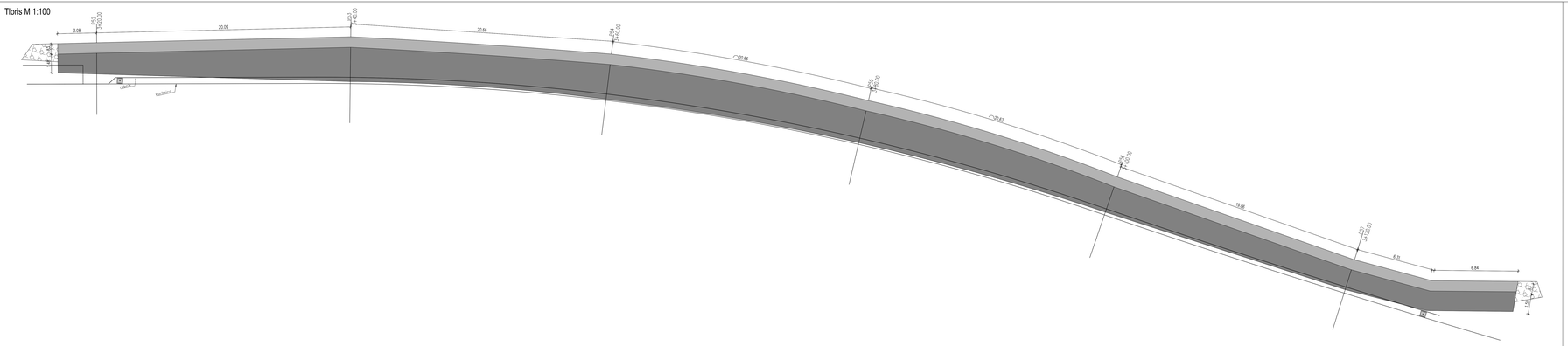

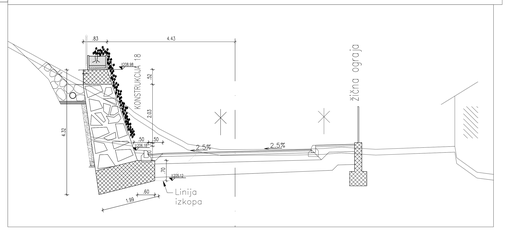

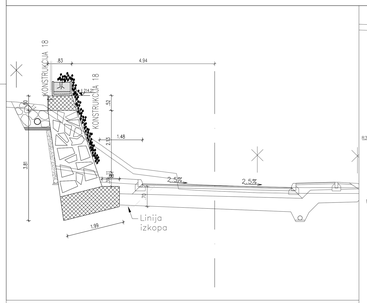

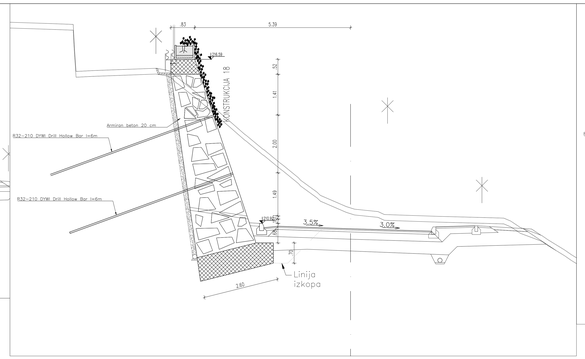

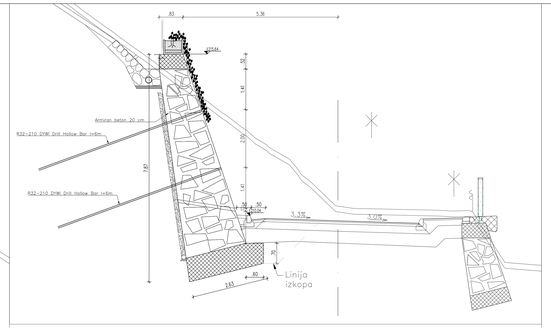

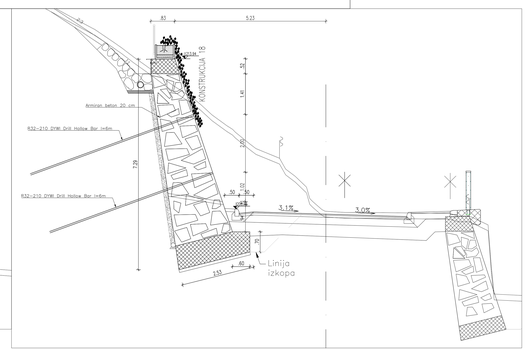

Element	Kvaliteta betona	Razred izpostavljenosti	Vodotes.	Dmax [mm]	Krovni sloj [mm]	Kvaliteta armature	Razred vidnega betona
Podložni/opustí beton	C 25/30	XC2	/	32	/	/	VB 0
AB temelji zidov:	C 30/37	XC4	PV-II	32	50	B 500B	VB 0
Robni venec	C 30/37	XC4, XF3	PV-II	32	50	B 500B	VB 3*
AB stene zidov in pozidava:	C 30/37	XC4, XF3	PV-II	32	50	B 500B	VB 3*

Projektant:
PROJEKT d.o.o.

Republika Slovenija, Ministrstvo za infrastrukturo
Direkcija Republike Slovenija za infrastrukturo
Tržaška 19, 1000 Ljubljana

Rekonstrukcija regionalne ceste R3-679 odsek 1152 Kleče-Brezje od km 2,000 do km 3,000

Vodja načrta:
Jure Ivanič (pooblaščeni inž. gradbeništva)

Vodja projektne dokumentacije:
Peja Pavlin

Številka načrta:
19/48_jiz

Številka projekta:
031/97

Številka:
004.2101

Oznaka:
G.221

Faza:
Konservacija 19
Glavna/idejna zasn

Merilo: 1:100/50

Vodja projekta:
Rajko Vavničnik, univ. dipl.inž.grad.

Odgovorni projektant:
Borut Rauch, univ.dipl.inž.grad.

Sodelavci:
Filip Fanc (m.g.)

Datum:
maj 2021, po rev.avg.2022

Spremembe:

Številka lista:
19.2

A1/0,84x1782
A: 1,50 m²
1:100
19/48 Kleče_P3_Hrastnica_pot2000.dwg

Format: 1152
Št. PZI: 19/19-00
Številka načrta: 004.2101
Oznaka: G.221

prosim za hitro kosilo

A4/0: 297x1261
A4/1: 210x297
11.12.2024
15187_Podlaw_P29_ZAKOLICBA_00040710.dwg

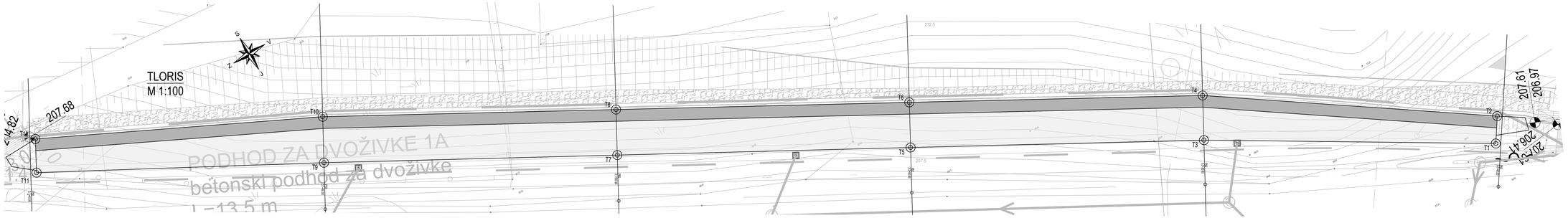

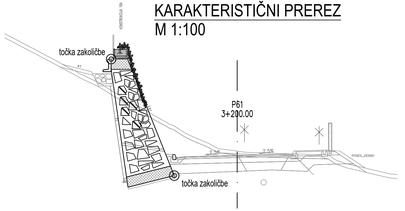
KARAKTERISTIČNI PREREZ
M 1:100
točka zakoličbe
točka zakoličbe
P61
3+280.00
0.50
0.50
0.50

A2ai_594-0652
A1 1:50 in
1:100 Rdeča, PO Horizont, Sivi, Črna

Vzdolžni-razviti pogled konstrukcije
M 1:100

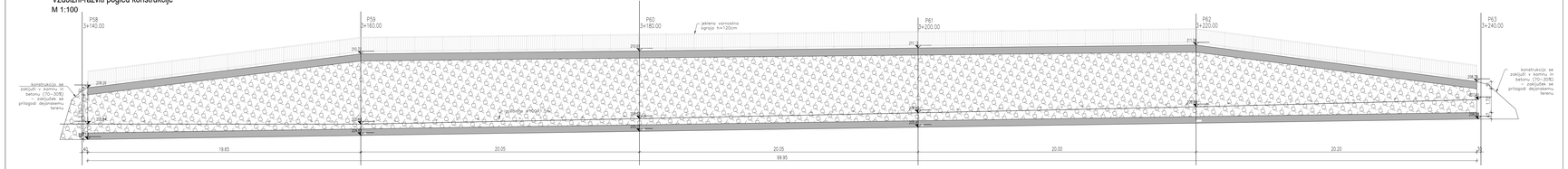

A4x4: 297x841
A: 0,25 m²

11.12.2024
15187_Radece_PZI_ZAKOLICBA_20240113.dwg

TLORIS
M 1:100

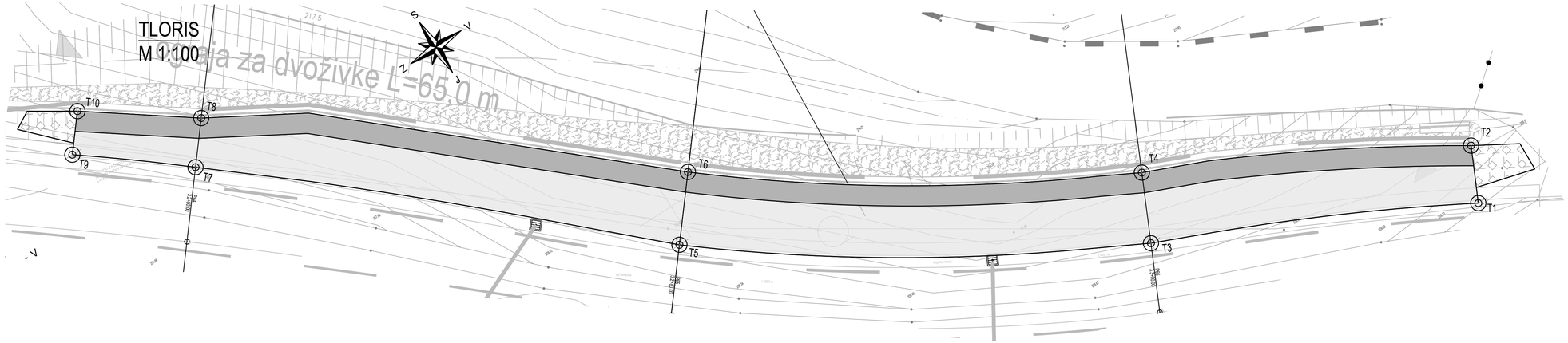

KARAKTERISTIČNI PREREZ
M 1:100

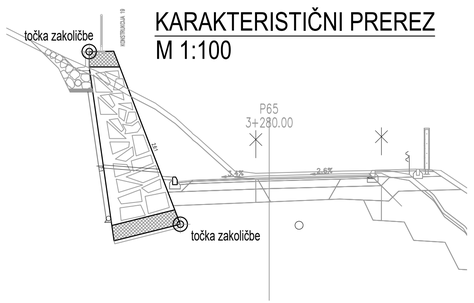

T1	517077,848	101332,378
T2	517078,864	101334,52
T3	517065,705	101338,192
T4	517066,946	101340,824
T5	517049,448	101348,5
T6	517051,345	101350,822
T7	517034,511	101361,807
T8	517035,787	101363,373
T9	517030,551	101364,946
T10	517031,681	101366,334

Projektant:
PROJEKT d.d.
NOVA GORICA

Investitor:
Republika Slovenija, Ministrstvo za infrastrukturo
Direkcija Republike Slovenije za infrastrukturo
Tržaška 19, 1000 Ljubljana

Naziv gradnje:
Rekonstrukcija regionalne ceste R3-679
odsek 1192 Radeče-Breg
od km 2,000 do km 3,600

Vrsta načrta:
2/2 - Načrt konstrukcij

Vrsta projektne dokumentacije: PZI
Številka načrta: 15187_2/2
Številka projekta: 15187

Št. odseka: 1192
arh. št.: 0019.00
faza/objekt: 004.2101
šifra risbe: G.202, G.206

Faza: Konstrukcija 19
Gradbeno zakoličbena situacija
Merilo: 1:100

Vodja projekta: Rajko Vecchiet, univ.dipl.inž.grad. — Id. št.: G-0652
Pooblaščeni inženir: Sandi Stanič, univ.dipl.inž.grad — Id. št.: IZS G-4173
Sodelavci: Filip Franc m.i.g — Id. št.:

Datum: sept.2021;po rec avg. 2023
Spremembe:
Številka lista: 19.1

prostor za črtno kodo:

Vzdolžni-razviti pogled konstrukcije
M 1:100

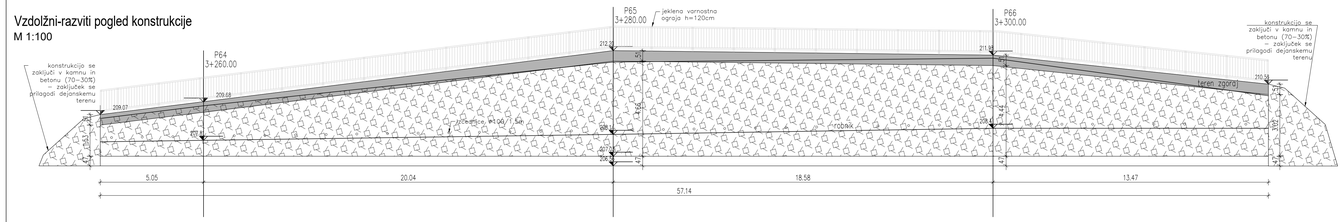

Tloris M 1:100

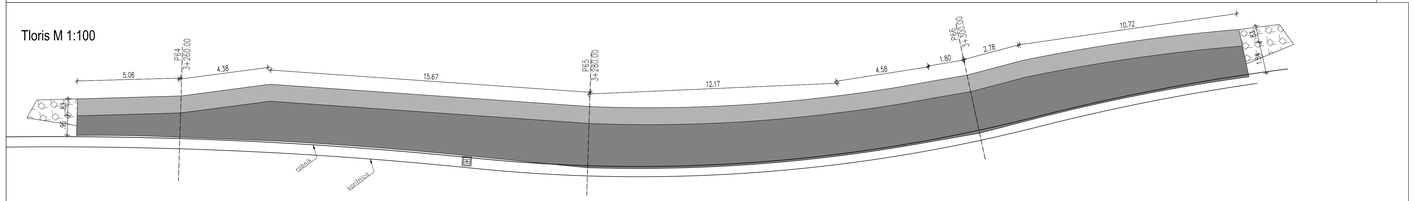

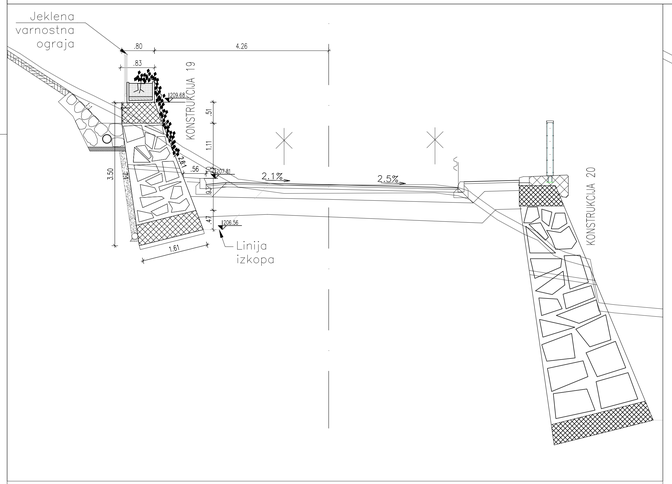

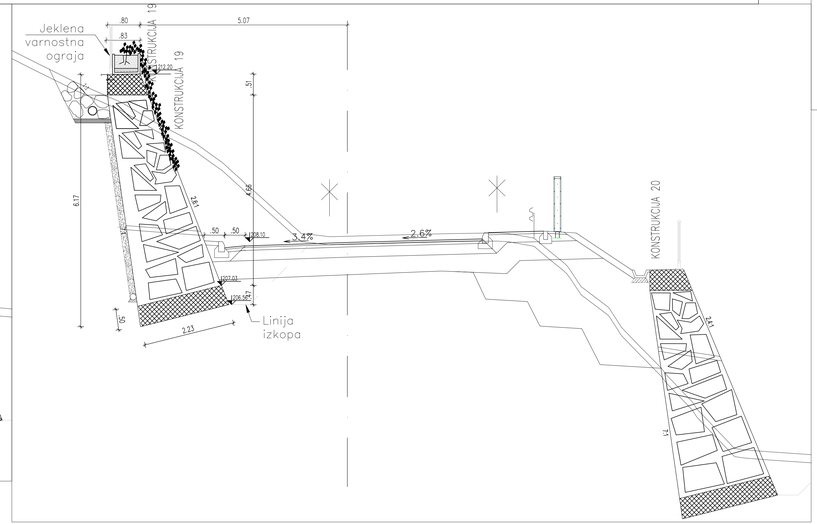

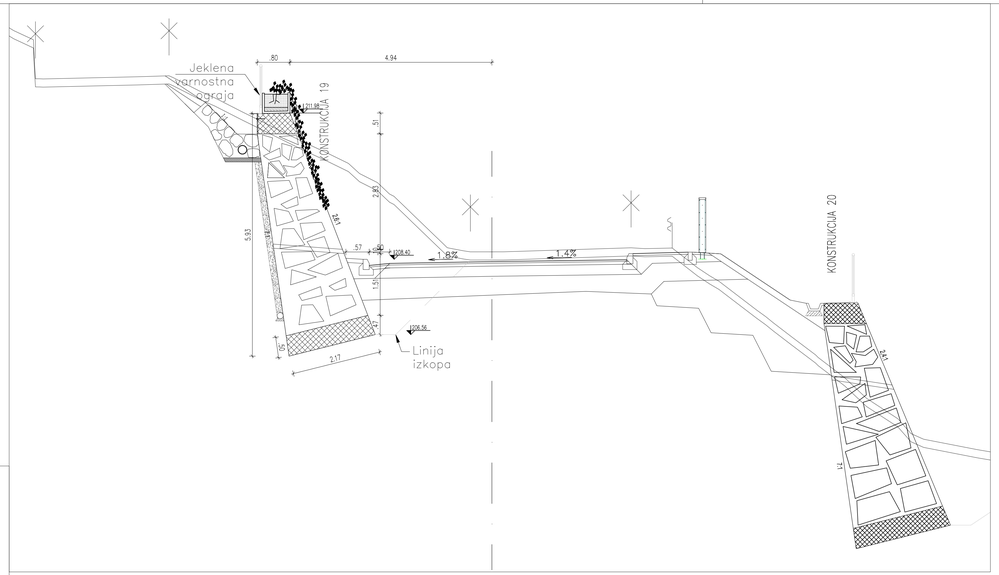

Element	Kvaliteta betona	Razred izpostavljenosti	Vodotes.	Dmax [mm]	Krovni sloj [mm]	Kvaliteta armature	Razred vidnega betona
Podložni/pusti beton	C 25/30	XC2	/	32	/	/	VB 0
AB temelji zidov:	C 30/37	XC4	PV-II	32	50	B 500B	VB 0
Robni venec	C 30/37	XC4, XF3	PV-II	32	50	B 500B	VB 3*
AB stene zidov in pozidava:	C 30/37	XC4, XF3	PV-II	32	50	B 500B	VB 3*

Projektant:
PROJEKT... NOVA GORICA

Investitor:
Republika Slovenija, Ministrstvo za infrastrukturo
Direkcija Republike Slovenije za infrastrukturo
Tržaška 19, 1000 Ljubljana

Naziv:
Konstrukcija 19
Dispozicija zidu

Merilo: 1:100/50

Objekt, gradnja:
Rekonstrukcija regionalne ceste R3-679 odsek 1192 Radeče-Breg od km 2,000 do km 3,600

Vodja projekta: Rajko Vrecher, univ.dipl.inž.grad. | št. iz. G-0652
Pooblaščeni vodovi: Sandi Stanič univ.dipl.inž.grad | št. iz. IZS G-4173
Sodelavci: Filip Franc m.i.g. | št. iz. -

Vrsta načrta: 2/2 - Načrt konstrukcij

Vrsta projektne dokumentacije:	Številka načrta:	Številka projekta:	Datum:	Spremembe:	Revizija lista:
PZI	15187_2/2	15187	sep. 2021, po rec.evg.2023		19.2

št. odseka:	arh. št.:	hyzarhpis:	šifra nal.:	prostor za črtno kodo:
1192	0019.00	004.2101	G.221	

A2x3 594x1261
A1/2 841x1189
17.10.2024
15187_Radece_PZI_dispozicija_2024-1009.pln

A4/0: 297x1261
A4/2: 297x841
1:1,2,2094
15187_Radlje_P29_ZAKOLICKA_20240710.dwg

TLORIS
M 1:100

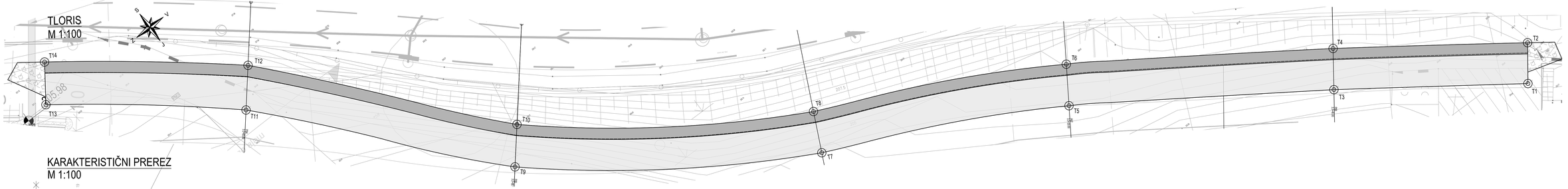

KARAKTERISTIČNI PREREZ
M 1:100

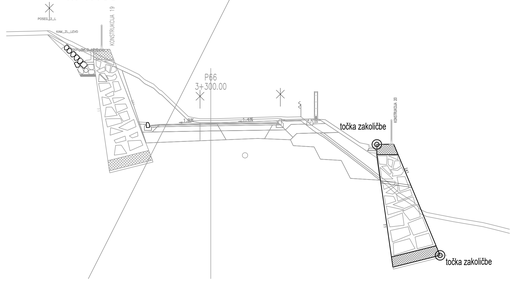

T1	517104,478	101298,546
T2	517106,248	101300,973
T3	517092,744	101306,706
T4	517094,499	101309,173
T5	517076,382	101317,388
T6	517078,043	101319,956
T7	517059,709	101325,467
T8	517061,028	101328,265
T9	517040,958	101338,101
T10	517042,935	101340,522
T11	517027,555	101353,27
T12	517029,63	101355,817
T13	517015,958	101362,364
T14	517017,751	101364,947

Projektant:
PROJEKT d.o.o. NOVA GORICA

Investitor:
Republika Slovenija, Ministrstvo za infrastrukturo
Direkcija Republike Slovenije za infrastrukturo
Tržaška 19, 1000 Ljubljana

Konstrukcija 20
Gradbeno zakoličbena situacija
Merilo: 1:100

Rekonstrukcija regionalne ceste R3-679
odsek 1192 Kotlje-Brag
od km 2,000 do km 3,600

Vodja projekta: Rajko Vecchiet, univ.dipl.inž.grad. — št. lit.: G-0652
Pooblaščen inženir: Sandi Stanič univ.dipl.inž.grad — št. lit.: IZS G-4173
Odgovorni: Filip Franc m.i.g. — št. lit.:

Vrsta načrta: 2/2 - Načrt konstrukcij
Vrsta projektne dokumentacije: PZI
Številka načrta: 15187_2/2
Številka projekta: 15187
Datum: sept.2021 po rec. avg. 2023
Spremembe:
Številka liste: 20.1

št. odseka: 1192
arh. št.: 0019.00
fazo/objekt: 004.2101
Gfrs nap.: G.202, G.206
prostor za črtno kodo:

Vzdolžni-razviti pogled konstrukcije
M 1:100

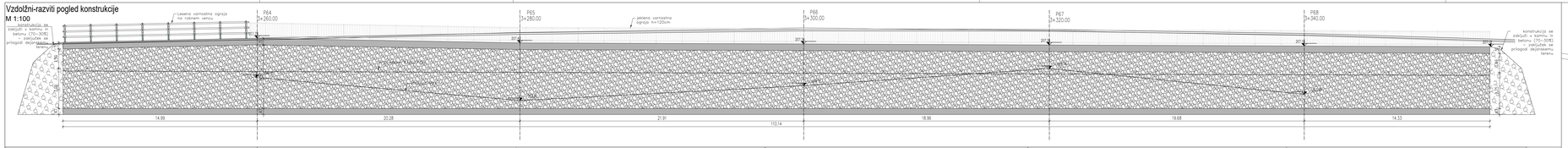

Tloris M 1:100

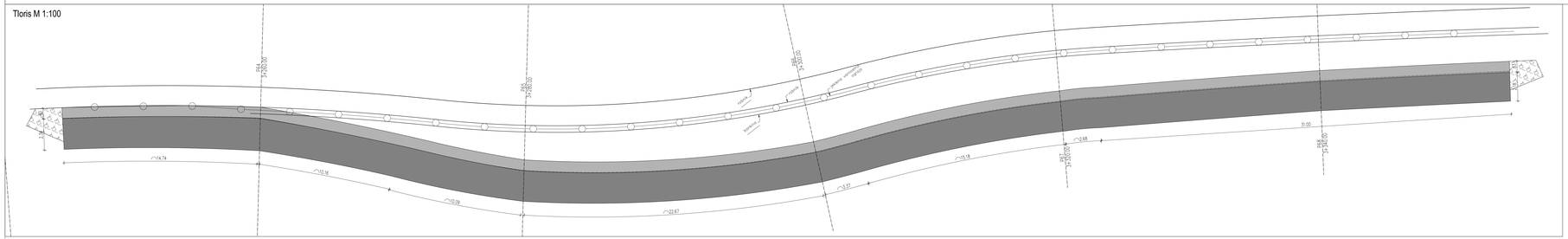

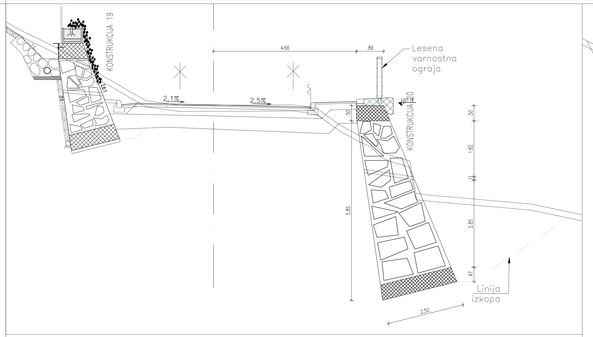

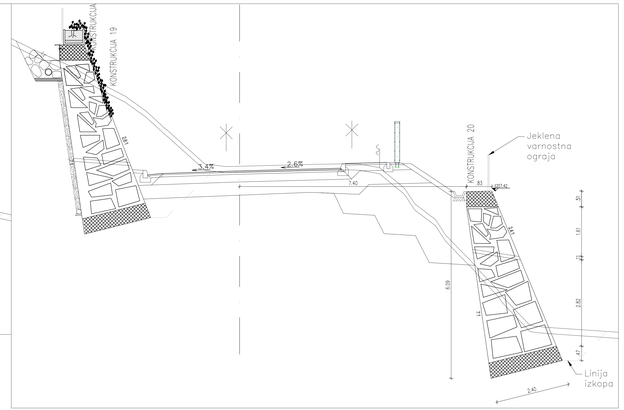

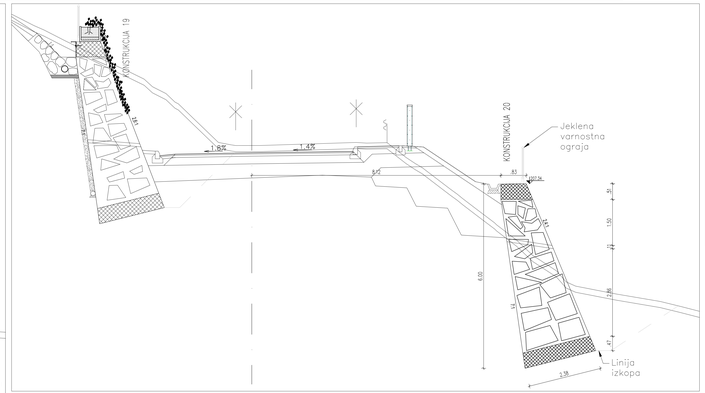

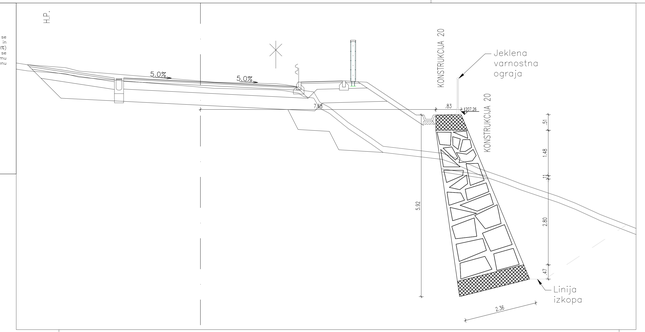

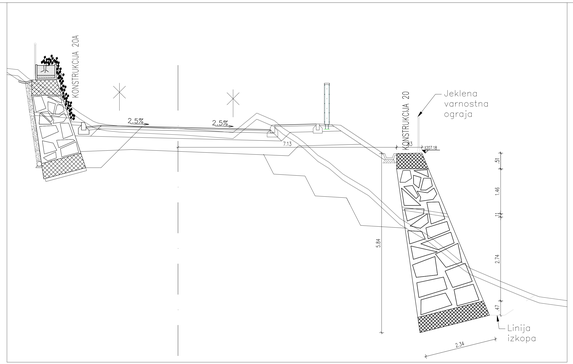

Element	Kvaliteta betona	Razred izpostavljenosti	Vodotes.	Dmax [mm]	Krovni sloj [mm]	Kvaliteta armature	Razred vidnega betona
Prvdlažnipusti beton	C 25/30	XC2	/	32	/	/	VB 0
AB temelji zidov:	C 30/37	XC4	PV-II	32	50	B 500B	VB 0
Robni venec	C 30/37	XC4, XF3	PV-II	32	50	B 500B	VB 3*
AB stene zidov in pozidava:	C 30/37	XC4, XF3	PV-II	32	50	B 500B	VB 3*

Izdelovalec:
PROJEKT.
BIRO D.O.O.

Naročnik:
Republika Slovenija, Ministrstvo za infrastrukturo
Direkcija Republike Slovenije za infrastrukturo
Tržaška 19, 1000 Ljubljana

Projekt:
Rekonstrukcija regionalne ceste R3-679 odsek 1192 Hočko Brdo od km 2,000 do km 3,650

Vsebina:
Konstrukcija 20
Disponzija zidu

Merilo: 1:100/50

Vodja projekta:		Št. ID:	
Rajko Vevničar, univ.dipl.inž.grad.		1139502	
Projektant:		Datum:	
Sarah Šteinfl, univ.dipl.inž.grad.		IZS Ecd 573	
Odgovorni vodja del:		Številka:	
Filip Frank ml. inž.		št. ID:	
Vrsta projektne dokumentacije:	Številka načrta:	Številka projekta:	Datum:
PID	19187_23	19187	ver. 2021: jan-dec.avg.2021
M.	Datum:	Datoteka:	
1:102	00/19.00	004.2101	G 221

Spremembe:

Številka lista:
20.2

pivotar za bitno kratko

A4x3: 297x630
A: 0.187 m²

15187_Radece_PZI_ZAKOLICBA_20240715.dwg 11.12.2024

TLORIS
M 1:100

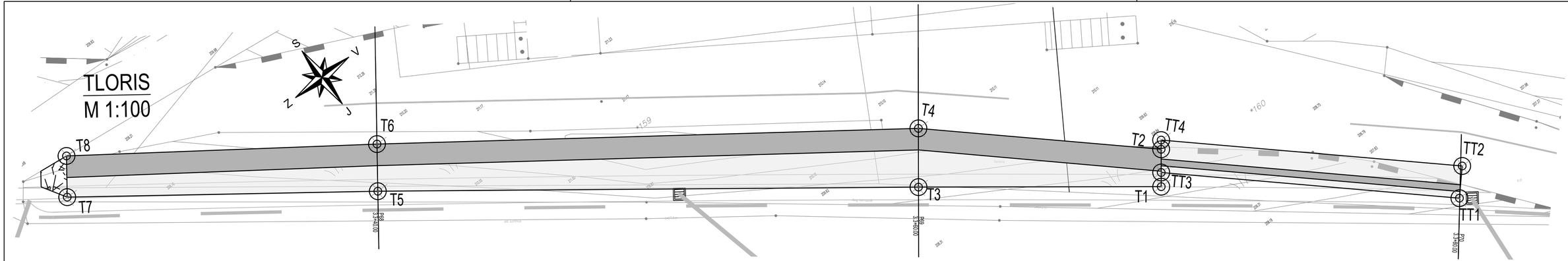

KARAKTERISTIČNI PREREZ
M 1:100

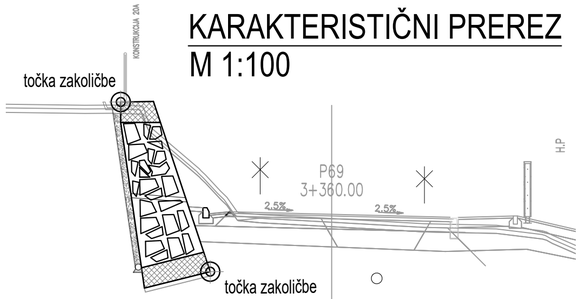

T1	517123,846	101300,32
T2	517124,667	101301,438
T3	517116,594	101305,652
T4	517117,886	101307,408
T5	517100,374	101317,434
T6	517101,389	101318,86
T7	517090,977	101324,096
T8	517091,864	101325,343

KARAKTERISTIČNI PREREZ
M 1:100

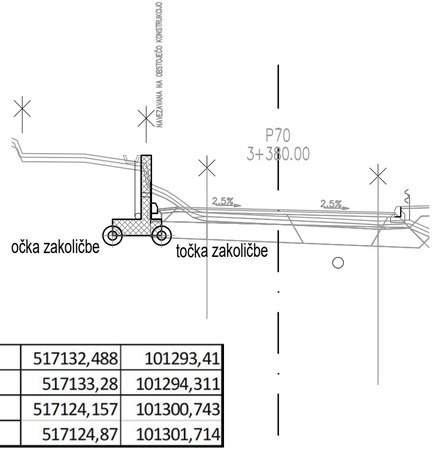

TT1	517132,488	101293,41
TT2	517133,28	101294,311
TT3	517124,157	101300,743
TT4	517124,87	101301,714

Projektant:
PROJEKT d.d.
NOVA GORICA

Investitor:
Republika Slovenija, Ministrstvo za infrastrukturo
Direkcija Republike Slovenije za infrastrukturo
Tržaška 19, 1000 Ljubljana

Risba:
Konstrukcija 20a
Gradbeno zakoličbena situacija
Merilo: 1:100

Naziv gradnje:
Rekonstrukcija regionalne ceste R3-679
odsek 1192 Radeče-Breg
od km 2,000 do km 3,600

Vodja projekta: Rajko Vecchiet, univ.dipl.inž.grad. — Id. št.: G-0652
Pooblaščeni inženir: Sandi Stanič univ.dipl.inž.grad — Id. št.: IZS G-4173
Vrsta načrta: 2/2 - Načrt konstrukcij
Sodelavci: Filip Franc m.i.g — Id. št.:

Vrsta projektne dokumentacije:	Številka načrta:	Številka projekta:	Datum:	Spremembe:	Številka lista:
PZI	15187_2/2	15187	sept.2021;po rec avg. 2023		20a.1

št. odseka:	arh. št.:	faza/objekt:	šifra risbe:	prostor za črtno kodo:
1192	0019.00	004.2101	G.202, G.206	

A3x3: 420x891
A: 0.38 m²
20.07.2615
15187_Radece_PZI_dispozicija_20241009.dwg

Vzdolžni-razviti pogled konstrukcije
M 1:100

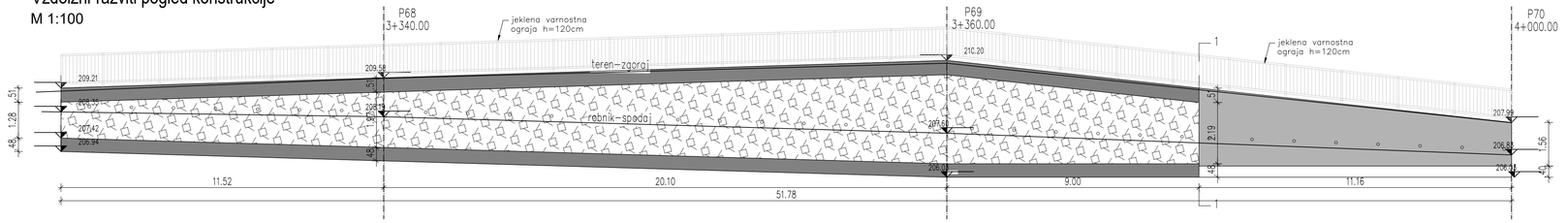

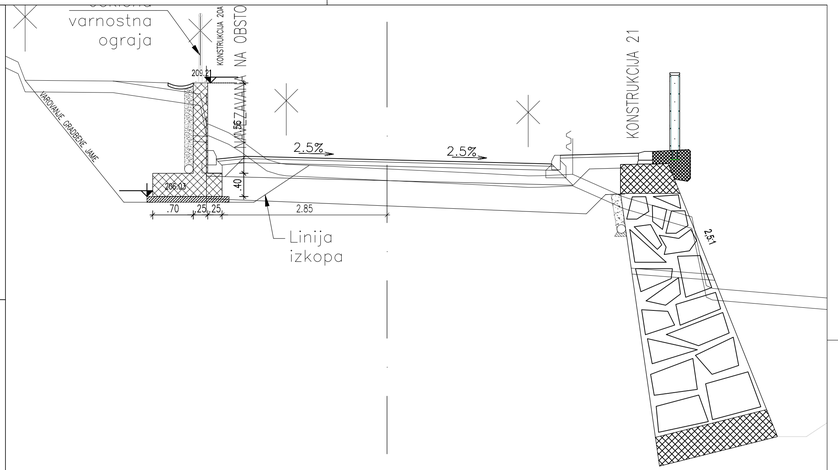

Tloris M 1:100

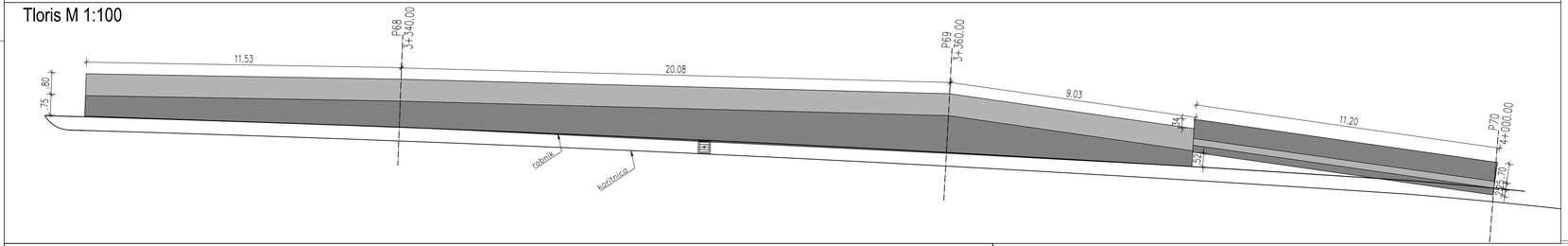

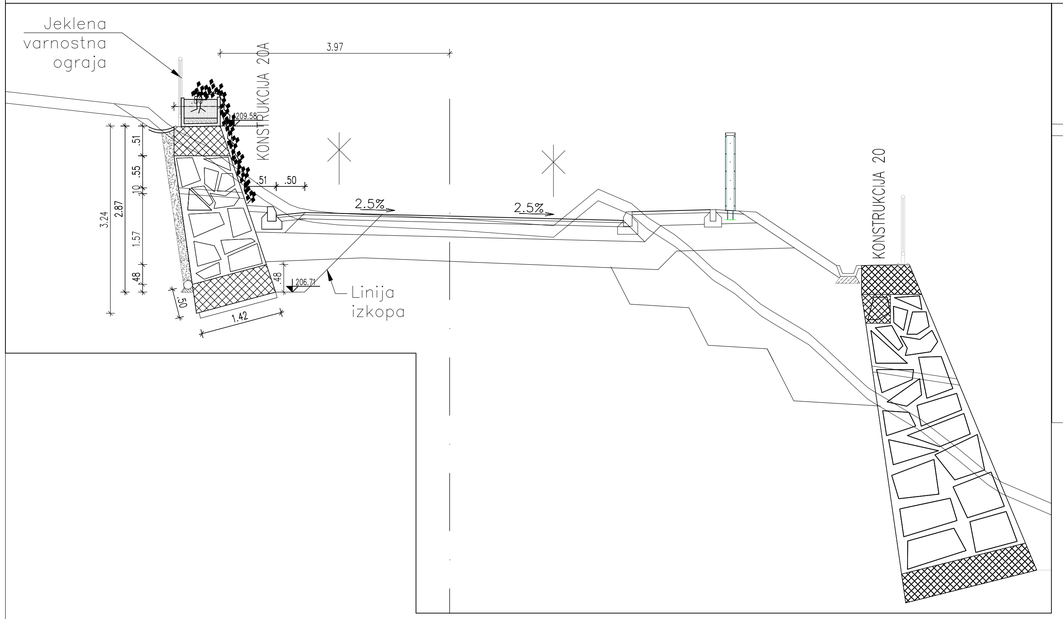

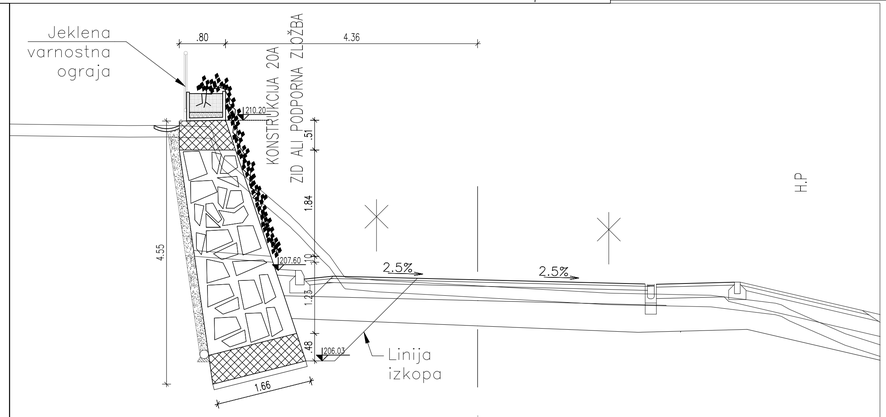

Element	Kvaliteta betona	Razred izpostavljenosti	Vodotes.	Dmax [mm]	Krovni sloj [mm]	Kvaliteta armature	Razred vidnega betona
Podložni/pusti beton	C 25/30	XC2	/	32	/	/	VB 0
AB temelji zidov:	C 30/37	XC4	PV-II	32	50	B 500B	VB 0
Robni venec	C 30/37	XC4, XF3	PV-II	32	50	B 500B	VB 3*
AB stene zidov in pozidava:	C 30/37	XC4, XF3	PV-II	32	50	B 500B	VB 3*

Projektant:
PROJEKT.. NOVA GORICA

Investitor:
Republika Slovenija, Ministrstvo za infrastrukturo
Direkcija Republike Slovenije za infrastrukturo
Tržaška 19, 1000 Ljubljana

Naziv gradnje:
Rekonstrukcija regionalne ceste R3-679
odsek 1192 Radeče-Breg
od km 2,000 do km 3,600

Vrsta načrta:
2/2 - Načrt konstrukcij

Vrsta projektne dokumentacije: PZI
Številka načrta: 15187_2/2
Številka projekta: 15187

Št. odseka: 1192
Arh. št.: 0019.00
faza/objekt: 004.2101
šifra risbe: G.221

Risba:
Konstrukcija 20A
Dispozicija zidu
Merilo: 1:100/50

Vodja projekta: Rajko Vecchiet, univ.dipl.inž.grad. — Id. št.: G-0652
Pooblaščeni inženir: Sandi Stanič, univ.dipl.inž.grad — Id. št.: IZS G-4173
Sodelavci: Filip Franc m.i.g — Id. št.:
Datum: sep. 2021, po rec avg.2023
Spremembe:
Številka lista: 20a.2
prostor za črtno kodo:

A4x3: 297x630
A: 0.187 m²

15187_Radece_PZI_ZAKOLICBA_20240715.dwg 11.12.2024

TLORIS
M 1:100

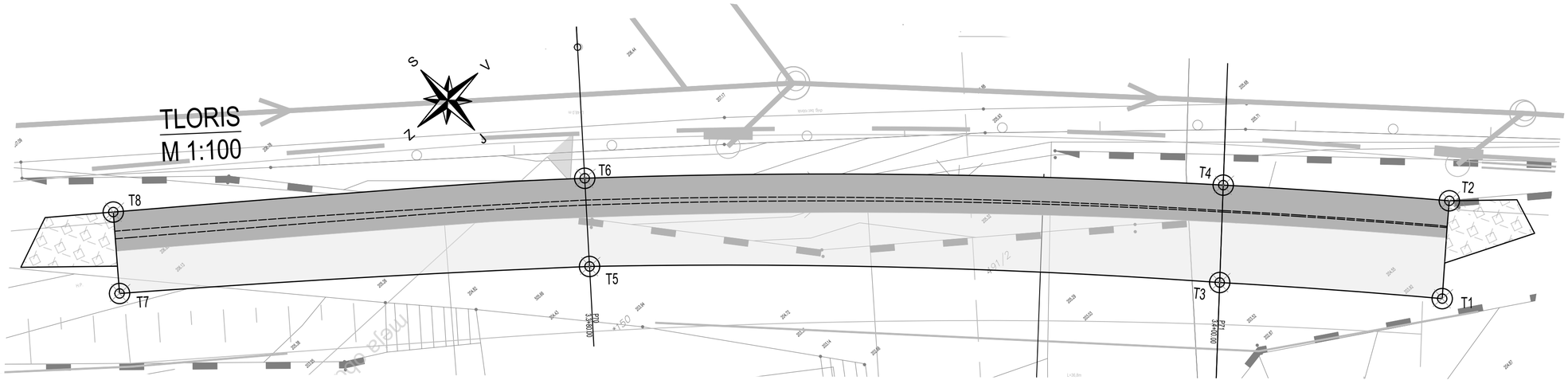

KARAKTERISTIČNI PREREZ
M 1:100

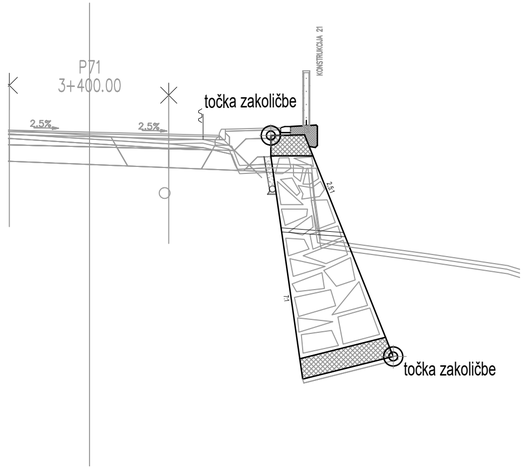

T1	517145,8118	101268,0129
T2	517147,9492	101270,1364
T3	517140,9794	101272,8705
T4	517143,0241	101275,0564
T5	517126,6975	101285,9427
T6	517128,3634	101288,0842
T7	517115,2605	101294,7886
T8	517116,7559	101296,8033

Projektant:
PROJEKT d.d.
NOVA GORICA

Investitor:
Republika Slovenija, Ministrstvo za infrastrukturo
Direkcija Republike Slovenije za infrastrukturo
Tržaška 19, 1000 Ljubljana

Risba:
Konstrukcija 21
Gradbeno zakoličbena situacija
Merilo: 1:100

Naziv gradnje:
Rekonstrukcija regionalne ceste R3-679
odsek 1192 Radeče-Breg
od km 2,000 do km 3,600

Vodja projekta: Rajko Vecchiet, univ.dipl.inž.grad. — Id. št.: G-0652
Pooblaščeni inženir: Sandi Stanič univ.dipl.inž.grad — Id. št.: IZS G-4173
Sodelavci: Filip Franc m.i.g — Id. št.:

Vrsta projektne dokumentacije:	Številka načrta:	Številka projekta:	Datum:	Spremembe:	Številka lista:
PZI	15187_2/2	15187	sept.2021;po rec avg. 2023		21.1

Vrsta načrta: 2/2 - Načrt konstrukcij

št. odseka:	arh. št.:	faza/objekt:	šifra risbe:	prostor za črtno kodo:
1192	0019.00	004.2101	G.202, G.206	

Vzdolžni-razviti pogled konstrukcije 21

M 1:50

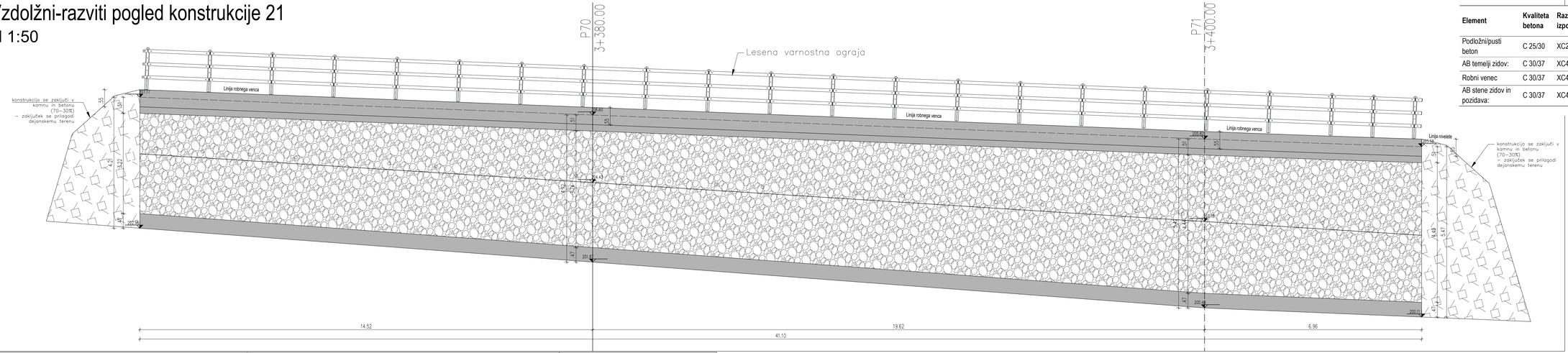

Element	Kvaliteta betona	Razred izpostavljenosti	Vodotes.	Dmax [mm]	Krovni sloj [mm]	Kvaliteta armature	Razred vidnega betona
Podložni/pusti beton	C 25/30	XC2	/	32	/	/	VB 0
AB temelji zidov:	C 30/37	XC4	PV-II	32	50	B 500B	VB 0
Robni venec	C 30/37	XC4, XF3	PV-II	32	50	B 500B	VB 3*
AB stene zidov in pozidava:	C 30/37	XC4, XF3	PV-II	32	50	B 500B	VB 3*

Tloris M 1:100

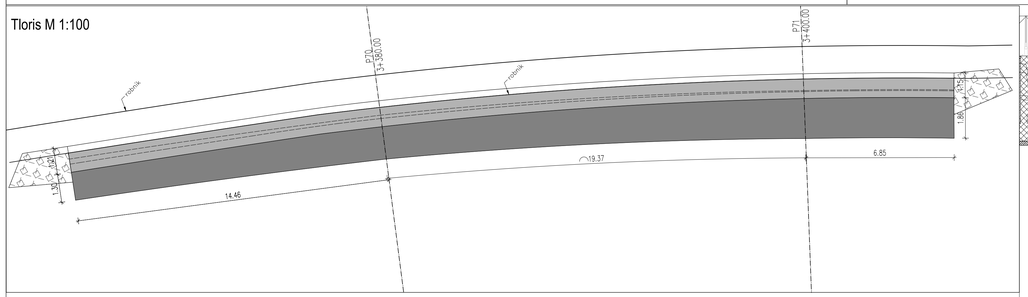

Prečni prerez P70

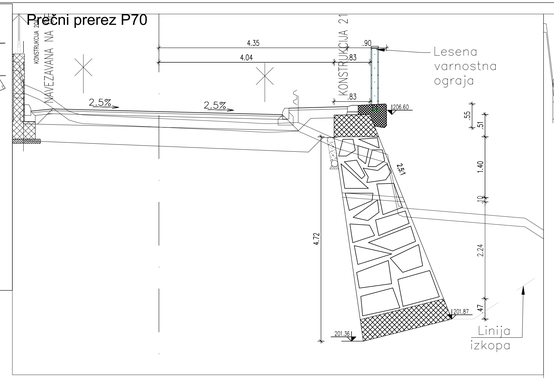

Prečni prerez P71

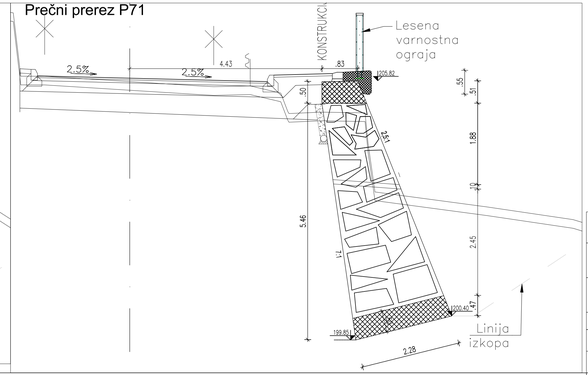

A3x4: 420x1188
A: 0.50 m²
1:100
15187_Radece_P70_disp/opija_20201009.dwg

Projektant:
PROJEKT d.o.
NOVA GORICA

Investitor:
Republika Slovenija, Ministrstvo za infrastrukturo
Direkcija Republika Slovenije za infrastrukturo
Tržaška 19, 1000 Ljubljana

Naziv projekta:
Rekonstrukcija regionalne ceste R3-679
odsek 1192 Radeče-Breg
od km 2,000 do km 3,600

Vrsta načrta:
2/2 - Načrt konstrukcij

Vrsta projektne dokumentacije: PID | Številka načrta: 15187_22 | Številka projekta: 15/187 | Datum: sep. 2021, po rec avg.2022 | Spremembe: | Številka lista: 21.2

Št. odseka: 1192 | arh. št.: 0019.00 | faza/objekt: 004.2101 | šifra načr: G.221 | prostor za črtno kodo:

Risba:
Konstrukcija 21
Dispozicija zidu
Merilo: 1:100/50

Vodja projekta: Rajko Vavrčnel, univ.dipl.inž.grad. | kl. št.: G-0052
Pooblaščeni inženir: Sandi Stanič univ.dipl.inž.grad | kl. št.: IZS G-4173
Sodelavci: Filip Franc m.i.g. | kl. št.:

A4x3: 297x630
A: 0.187 m²

15187_Radece_PZI_ZAKOLICBA_20231006.dwg 13.10.2023

TLORIS
M 1:100

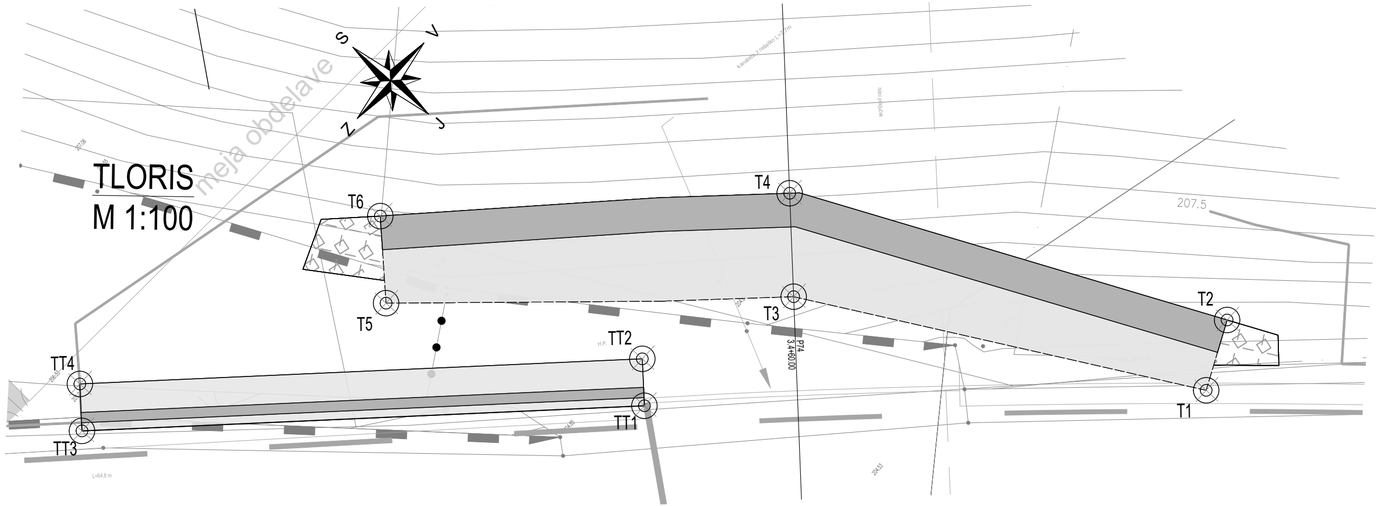

T1	517197,357	101230,584
T2	517198,974	101231,364
T3	517192,258	101239,5869
T4	517194,063	101241,363
T5	517185,429	101246,8512
T6	517186,909	101248,3895

TT1	517187,826	101240,489
TT2	517188,641	101241,3005
TT3	517178,11	101250,2462
TT4	517178,925	101251,0577

KARAKTERISTIČNI PREREZ
M 1:100

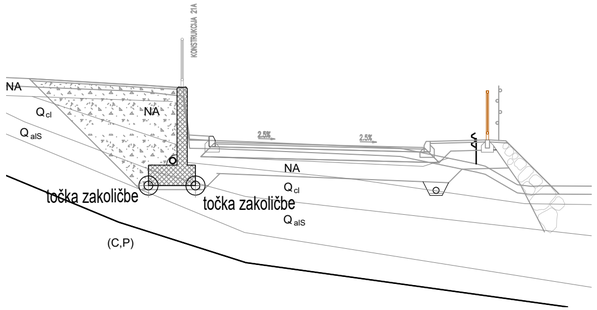

KARAKTERISTIČNI PREREZ
M 1:100

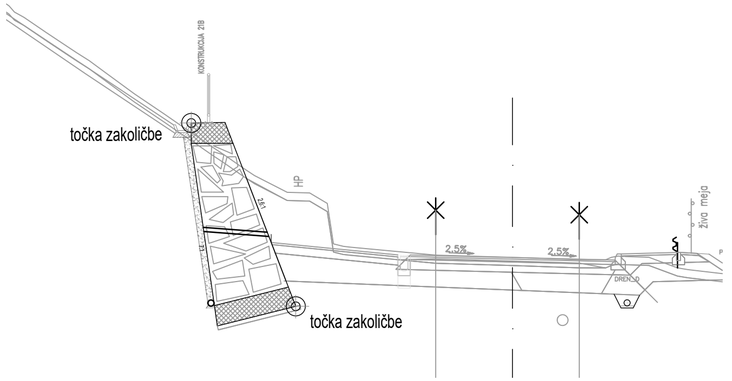

Projektant:
PROJEKT d.d.
NOVA GORICA

Investitor:
Republika Slovenija, Ministrstvo za infrastrukturo
Direkcija Republike Slovenije za infrastrukturo
Tržaška 19, 1000 Ljubljana

Risba:
Konstrukcija 21A in 21B
Gradbeno zakoličbena situacija
Merilo: 1:100

Naziv gradnje:
Rekonstrukcija regionalne ceste R3-679
odsek 1192 Radeče-Breg
od km 2,000 do km 3,600

Vodja projekta: Rajko Vecchiet, univ.dipl.inž.grad. — Id. št. : G-0652
Pooblaščeni inženir : Sandi Stanič univ.dipl.inž.grad — Id. št. : IZS G-4173
Sodelavci: Filip Franc m.i.g — Id. št. :

Vrsta projektne dokumentacije:	Številka načrta:	Številka projekta:	Datum:	Spremembe:	Številka lista:
PZI	15187_2/2	15187	sept.2021;po rec avg. 2023		21ab.1

št. odseka:	arh. št.:	faza/objekt:	šifra risbe:	prostor za črtno kodo:
1192	0019.00	004.2101	G.202, G.206	

A3x4: 420x1188
A: 0,50 m²
15187_Radece_KS_dispozicija_20201030.dwg

Vzdolžni-razviti pogled konstrukcije 21.a
M 1:50

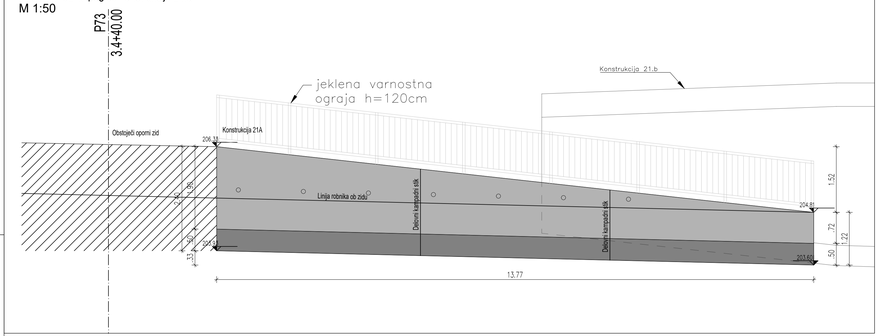

Vzdolžni-razviti pogled konstrukcije 21.b
M 1:50

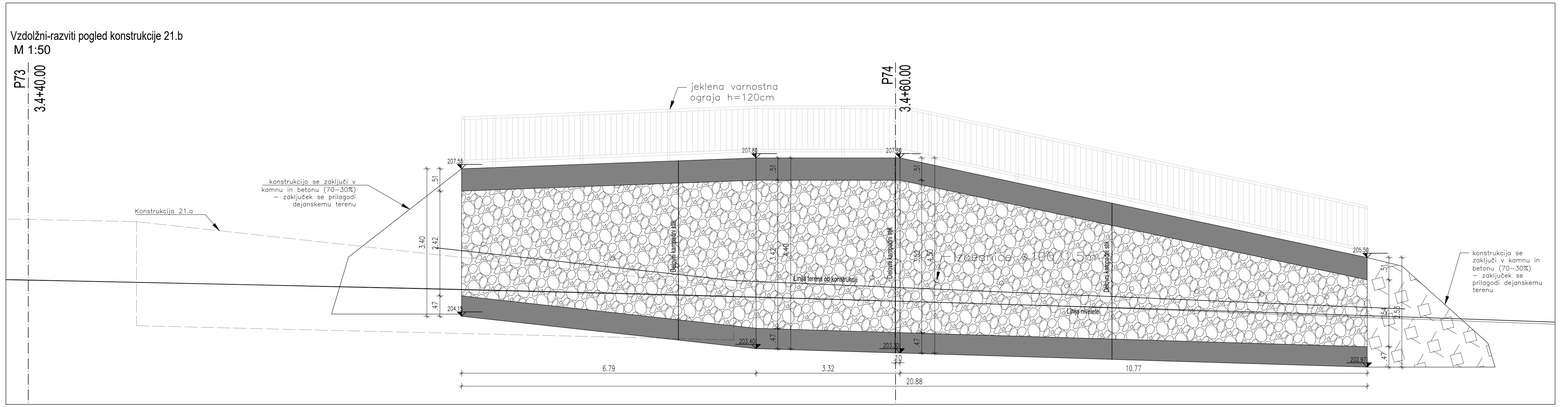

Tloris M 1:50

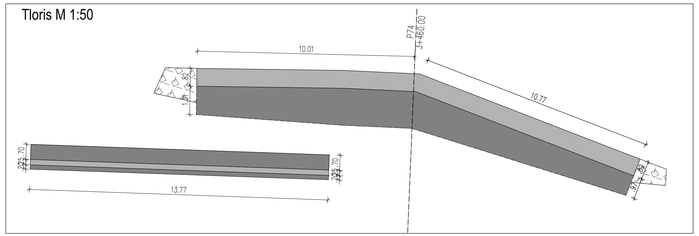

Prečni prerez konstrukcije 21.a
M 1:50

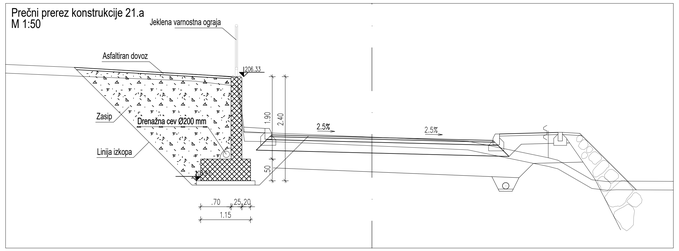

Prečni prerez konstrukcije 21.b
M 1:50

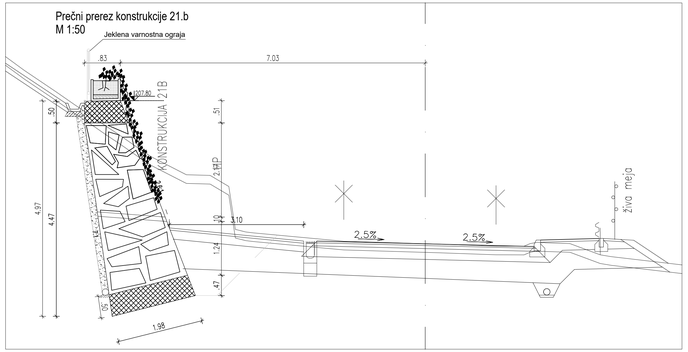

Element	Kvaliteta betona	Razred izpostavljenosti	Vodotes.	Dmax [mm]	Krovni sloj [mm]	Kvaliteta armature	Razred vidnega betona
Podložni/pusti beton	C 25/30	XC2	/	32	/	/	VB 0
AB temelji zidov:	C 30/37	XC4	PV-II	32	50	B 500B	VB 0
Robni venec	C 30/37	XC4, XF3	PV-II	32	50	B 500B	VB 3*
AB stene zidov in pozidava:	C 30/37	XC4, XF3	PV-II	32	50	B 500B	VB 3*

Projektant:
PROJEKT d.o.
NOVA GORICA

Investitor:
Republika Slovenija, Ministrstvo za infrastrukturo
Direkcija Republika Slovenije za infrastrukturo
Tržaška 19, 1000 Ljubljana

Naziv projekta:
Rekonstrukcija regionalne ceste R3-679
odsek 1192 Radeče-Breg
od km 2,000 do km 3,600

Vrsta načrta:
2/2 – Načrti konstrukcij

Številka projekta: 15187

Številka načrta: 15187_2/2

Vrsta projektne dokumentacije: PID

Št. odseka: 1192 | arh. št.: 0019.00 | faza/objekt: 004.2101 | šifra nače: G.221

Risba:
Konstrukcija 21A in 21B
Dispozicija zidu
Merilo: 1:10/50

Vodja projekta: Rajko Vavrčinič, univ.dipl.inž.grad. | št. ID: G-0052

Pooblaščeni inženir: Sandi Stanič univ.dipl.inž.grad | št. ID: IZS G-4173

Sodelavci: Filip Franc m.i.g. | št. ID:

Datum: sep. 2021, po rec avg.2020 | Spremembe:

Številka lista: 21ab,2

prostor za črtno kodo:

A3: 297x420
A: 0.125 m²

13.10.2023
15187_Radece_PZI_ZAKOLICBA_20231006.dwg

TLORIS
M 1:100

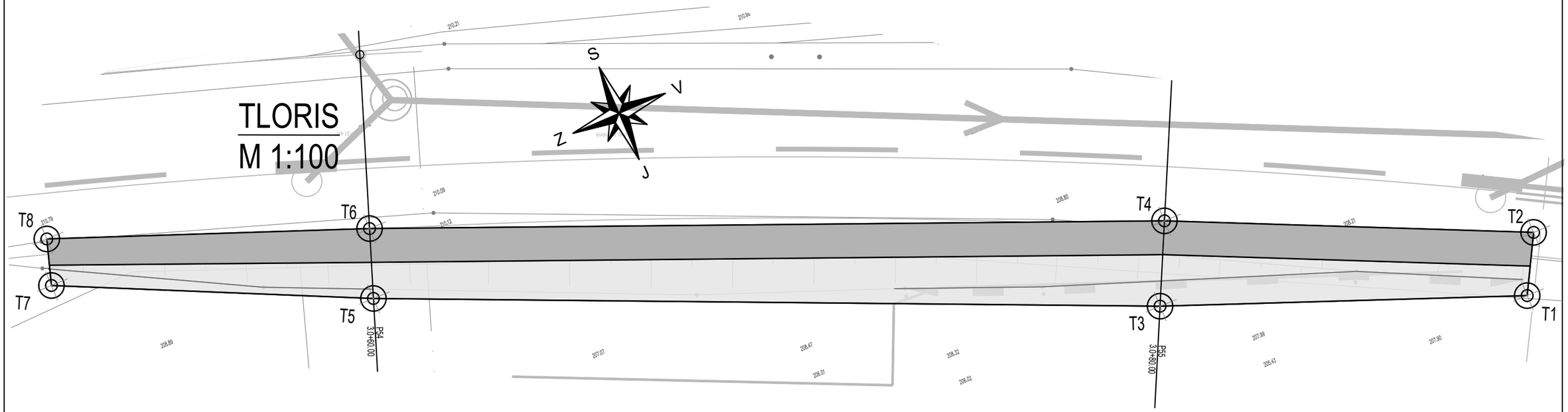

0

KARAKTERISTIČNI PREREZ
M 1:100

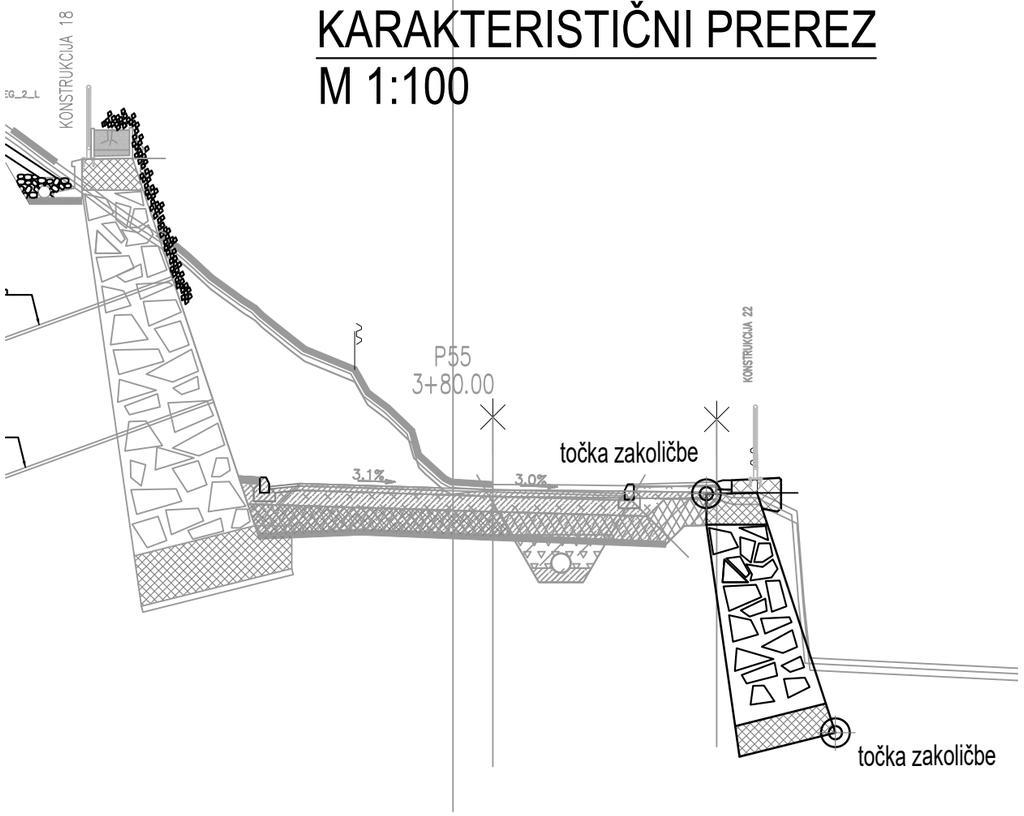

T1	516882,53	101440,3751
T2	516883,271	101441,748
T3	516874,095	101443,5944
T4	516874,999	101445,4897
T5	516856,311	101451,1836
T6	516856,881	101452,8064
T7	516849,123	101454,5123
T8	516849,457	101455,6126

Projektant:
PROJEKT d.d.
NOVA GORICA

Investitor:
Republika Slovenija, Ministrstvo za infrastrukturo
Direkcija Republike Slovenije za infrastrukturo
Tržaška 19, 1000 Ljubljana

Risba:
Konstrukcija 22
Gradbeno zakoličbena situacija
Merilo: 1:100

Naziv gradnje:
Rekonstrukcija regionalne ceste R3-679
odsek 1192 Radeče-Breg
od km 2,000 do km 3,600

Vodja projekta: Rajko Vecchiet, univ.dipl.inž.grad. — Id. št. : G-0652
Pooblaščeni inženir : Sandi Stanič univ.dipl.inž.grad — Id. št. : IZS G-4173
Sodelavci: Filip Franc m.i.g — Id. št. :

Vrsta načrta: 2/2 - Načrt konstrukcij

Vrsta projektne dokumentacije:	Številka načrta:	Številka projekta:	Datum:	Spremembe:	Številka lista:
PZI	15187_2/2	15187	sept.2021;po rec avg. 2023		22.1

št. odseka:	arh. št.:	faza/objekt:	šifra risbe:	prostor za črtno kodo:
1192	0019.00	004.2101	G.202, G.206	

Vzdolžni razviti pogled konstrukcije
M 1:50

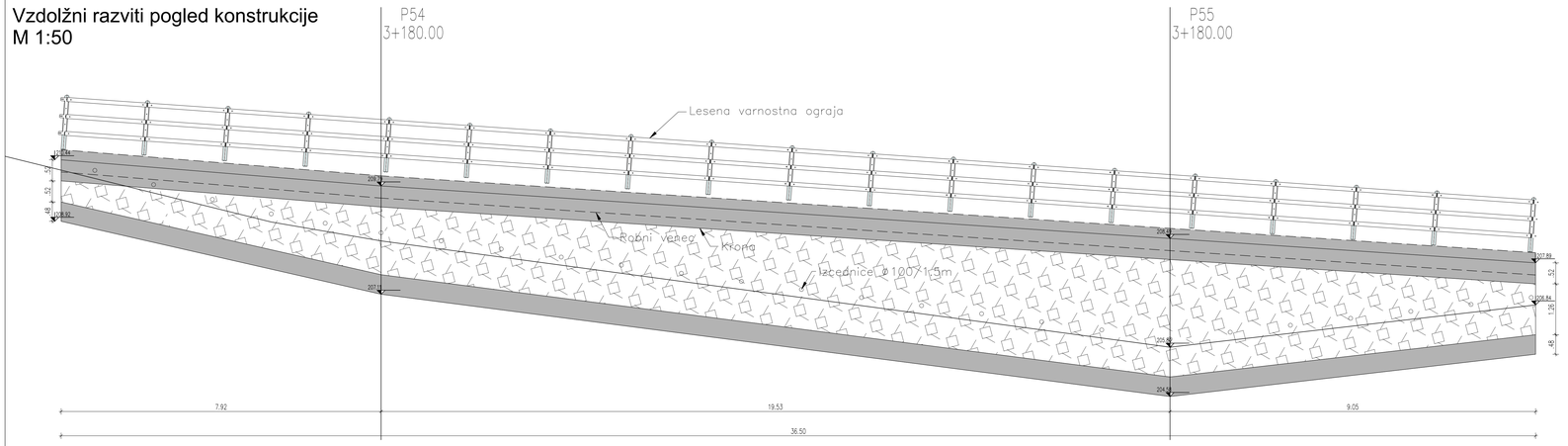

Tloris M 1:50

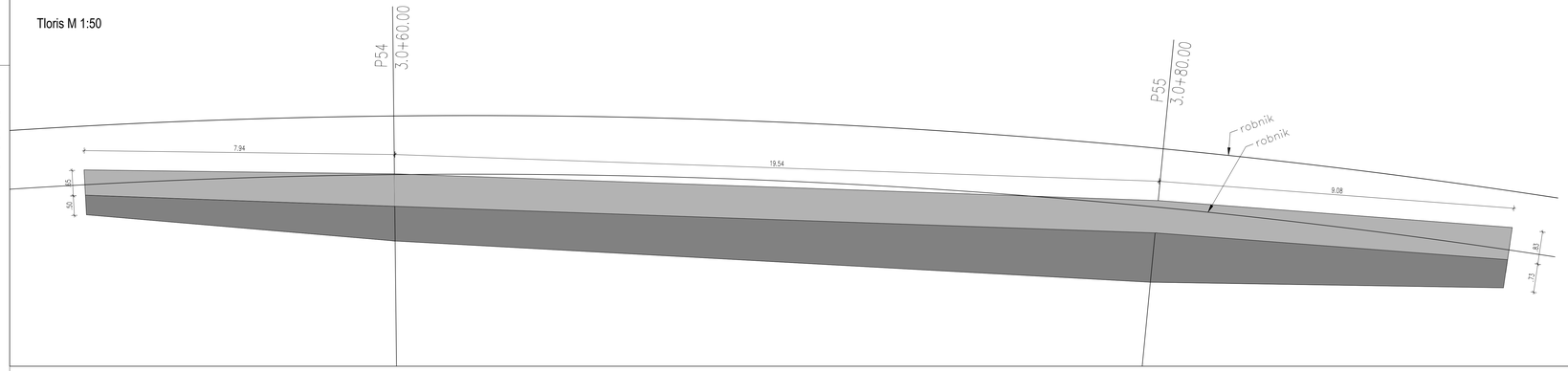

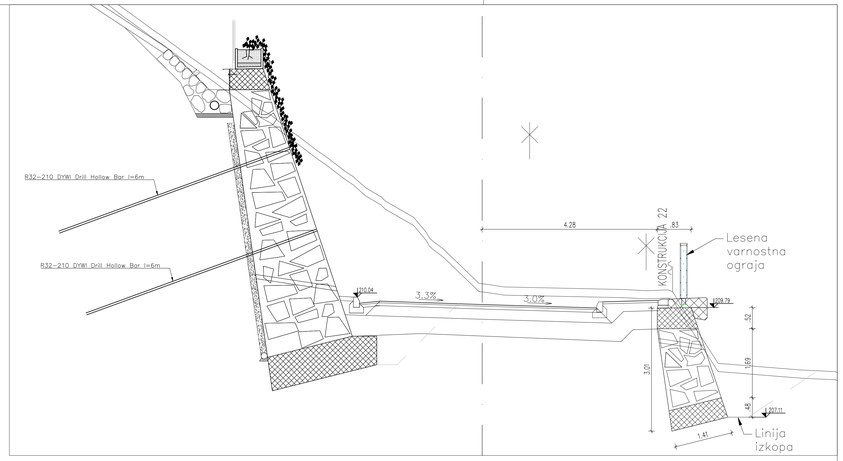

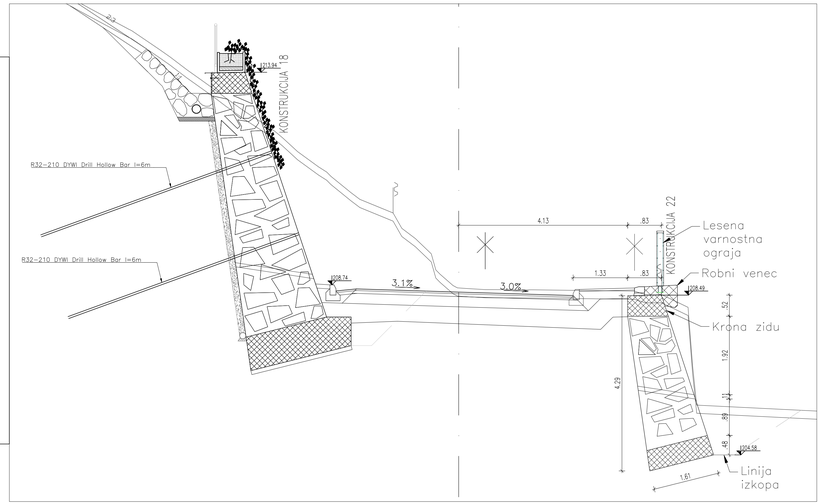

Element	Kvaliteta betona	Razred izpostavljenosti	Vodotes.	Dmax [mm]	Krovni sloj [mm]	Kvaliteta armature	Razred vidnega betona
Podložni/pusti beton	C 25/30	XC2	/	32	/	/	VB 0
AB temelji zidov:	C 30/37	XC4	PV-II	32	50	B 500B	VB 0
Robni venec	C 30/37	XC4, XF3	PV-II	32	50	B 500B	VB 3*
AB stene zidov in pozidava:	C 30/37	XC4, XF3	PV-II	32	50	B 500B	VB 3*

Projektant:
PROJEKT d.o.o.
NOVA GORICA

Naročnik:
Republika Slovenija, Ministrstvo za infrastrukturo
Direkcija Republike Slovenije za infrastrukturo
Tržaška 19, 1000 Ljubljana

Naziv:
Konstrukcija 22
Dispozicija zidu
Merilo: 1:50

Naziv projekta:
Rekonstrukcija regionalne ceste R3-679
odsek 1192 Radeče-Breg
od km 2,000 do km 3,600

Vodja projekta: Rajko Veschet, univ.dipl.inž.grad. — št. iz. G-0652
Pooblaščen inženir: Sandi Stanič univ.dipl.inž.grad — št. iz. IZS G-4173
Sodelavci: Filip Franc m.i.g — št. iz. -

Vrsta načrta: 2/2 - Načrt konstrukcij
Številka načrta: 15187_2/2
Številka projekta: 15187
Datum: sep. 2021, po rec.avg.2023
Spremembe:
Številka lista: 22.2

Vrsta projektne dokumentacije: PZI
Št. odseka: 1192
Arh. št.: 0019.00
Tipološki št.: 004.2101
Šifra nal.: G.221
prostor za črtno kodo:

A2x3 .594x1261
A1 .420x891
17.10.2024
15187_Radece_PZI_dispozicija_2024.1029.dwg

A3: 297x420
A: 0.125 m²

13.10.2023
15187_Radece_PZI_ZAKOLICBA_20231006.dwg

TLORIS
M 1:100

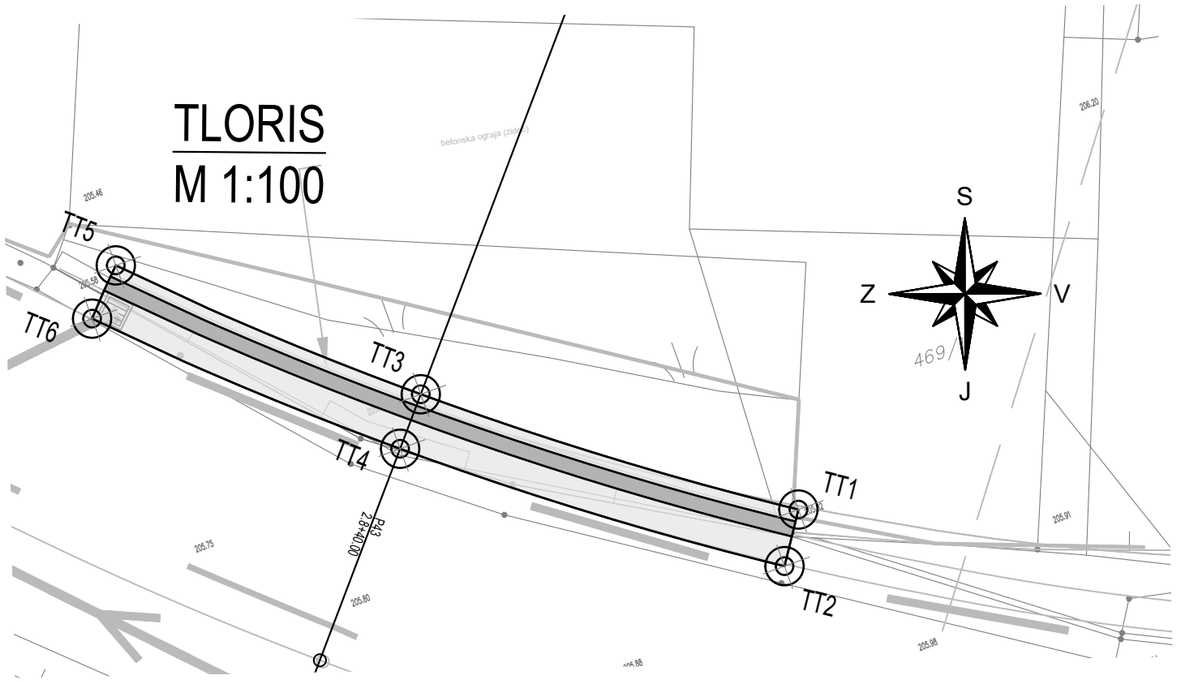

TT1	516653,129	101485,284
TT2	516652,6	101484,494
TT3	516647,982	101489,155
TT4	516647,362	101488,435
TT5	516644,025	101492,829
TT6	516643,365	101492,146

KARAKTERISTIČNI PREREZ
M 1:100

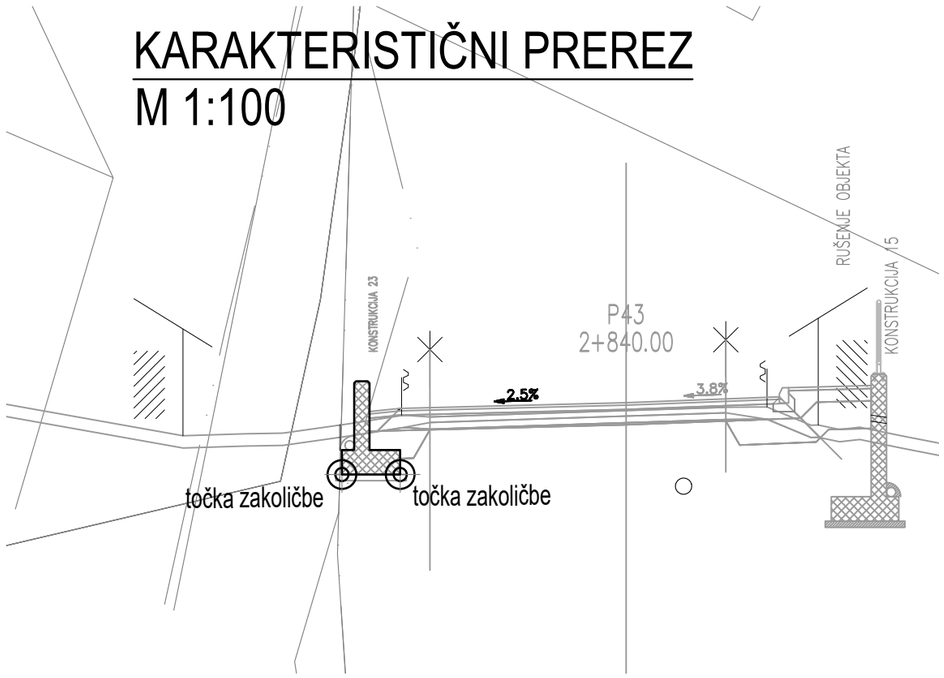

Projektant:
PROJEKT d.d.
NOVA GORICA

Investitor:
Republika Slovenija, Ministrstvo za infrastrukturo
Direkcija Republike Slovenije za infrastrukturo
Tržaška 19, 1000 Ljubljana

Risba:
Konstrukcija 23
Gradbeno zakoličbena situacija
Merilo: 1:100

Naziv gradnje:
Rekonstrukcija regionalne ceste R3-679
odsek 1192 Radeče-Breg
od km 2,000 do km 3,600

Vodja projekta: Rajko Vecchiet, univ.dipl.inž.grad. — Id. št. : G-0652
Pooblaščeni inženir : Sandi Stanič univ.dipl.inž.grad — Id. št. : IZS G-4173
Sodelavci: Filip Franc m.i.g — Id. št. :

Vrsta načrta: 2/2 - Načrt konstrukcij

Vrsta projektne dokumentacije:	Številka načrta:	Številka projekta:	Datum:	Spremembe:	Številka lista:
PZI	15187_2/2	15187	sept.2021;po rec avg. 2023		23.1

št. odseka:	arh. št.:	faza/objekt:	šifra risbe:	prostor za črtno kodo:
1192	0019.00	004.2101	G.202, G.206	

A4x3: 297x630
A: 0.187 m²

17.10.2024
15187_Radece_PZI_dispozicija_20241009.dwg

Vzdolžni-razviti pogled konstrukcije

M 1:50

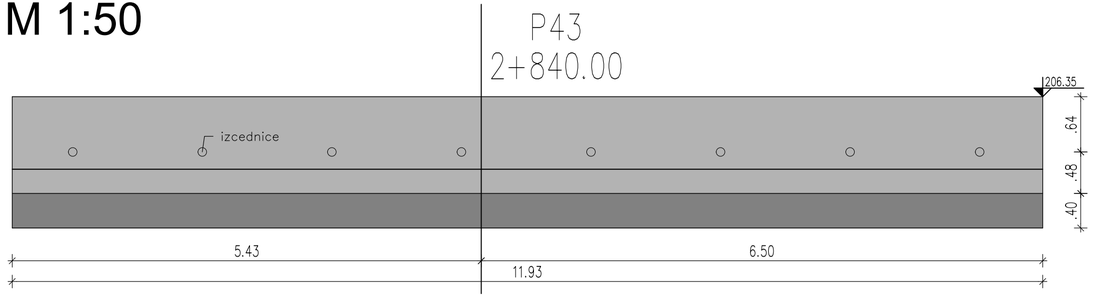

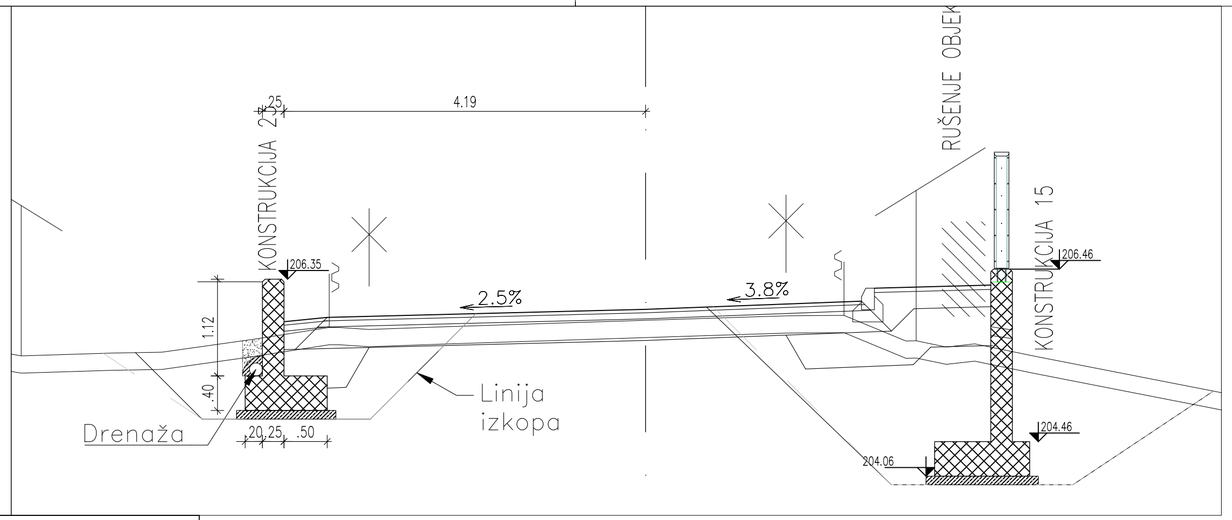

Tloris temeljev

M 1:50

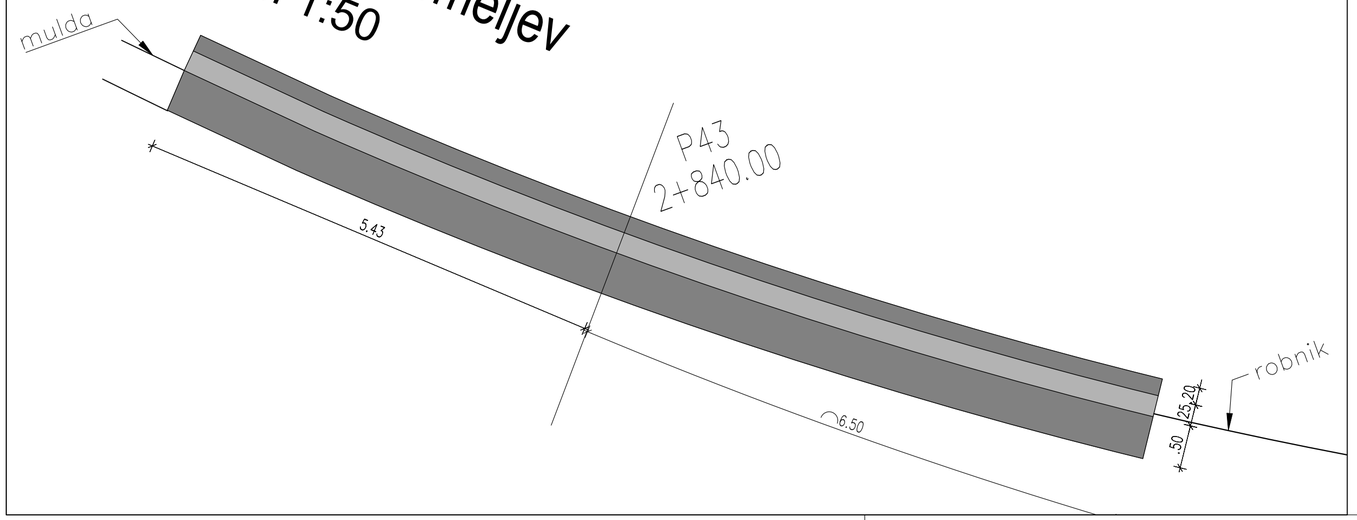

Element	Kvaliteta betona	Razred izpostavljenosti	Vodotes.	Dmax [mm]	Krovni sloj [mm]	Kvaliteta armature	Razred vidnega betona
Podložni/pusti beton	C 25/30	XC2	/	32	/	/	VB 0
AB temelji zidov:	C 30/37	XC4	PV-II	32	50	B 500B	VB 0
Robni venec	C 30/37	XC4, XF3	PV-II	32	50	B 500B	VB 3*
AB stene zidov in pozidava:	C 30/37	XC4, XF3	PV-II	32	50	B 500B	VB 3*

Projektant:
PROJEKT d.d.
NOVA GORICA

Investitor:
Republika Slovenija, Ministrstvo za infrastrukturo
Direkcija Republike Slovenije za infrastrukturo
Tržaška 19, 1000 Ljubljana

Risba:
Konstrukcija 23 - betonska ograja
Dispozicija zidu
Merilo: 1:50

Naziv gradnje:
Rekonstrukcija regionalne ceste R3-679
odsek 1192 Radeče-Breg
od km 2,000 do km 3,600

Vodja projekta: Rajko Vecchiet, univ.dipl.inž.grad. — Id. št.: G-0652
Pooblaščeni inženir: Sandi Stanič univ.dipl.inž.grad — Id. št.: IZS G-4173
Sodelavci: Filip Franc m.i.g — Id. št.:

Vrsta načrta: 2/2 - Načrt konstrukcij
Vrsta projektne dokumentacije: PZI
Številka načrta: 15187_2/2
Številka projekta: 15187
Datum: sep. 2021, po rec avg.2023
Spremembe:
Številka lista: 23.2

št. odseka: 1192
arh. št.: 0019.00
faza/objekt: 004.2101
šifra risbe: G.221
prostor za črtno kodo:

A3x4: 420x1188
A: 0.50 m²
15187_Rotlexa_PZI_ST_zidovi_armatura_20220103_shorts.dwg
1:50
1:50
1:50
1:50

Palice - specifikacija						
Ozn.	Oblika in mere [cm]	Ø	L [m]	kd [kos]	Teža palice [kg]	Teža pozicije [kg]
Konst2_zložba (1 kos)						
1	76, 17, 44, 15, 17, 48, 42, 93, 73	10	3.31	118	2.11	249.19
2	431	16	4.31	50	6.99	349.33
3	431	12	4.31	10	3.97	39.65

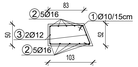

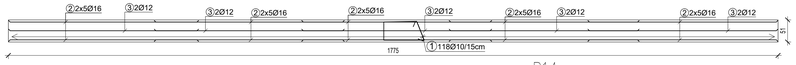

Vzdolžni-razviti pogled konstrukcije

M 1:50

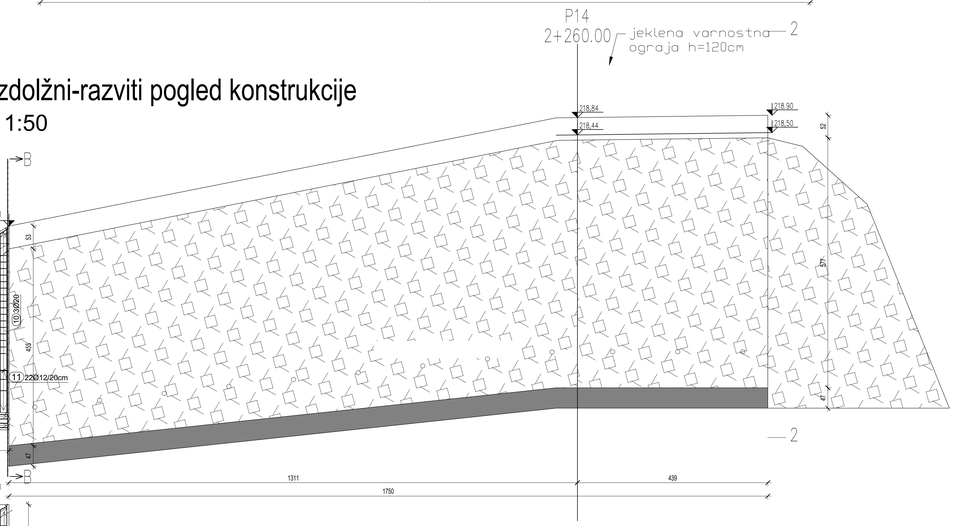

Prerez A-A

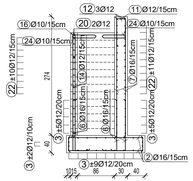

Prerez B-B

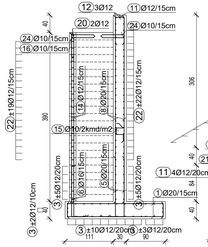

Tloris stopnic

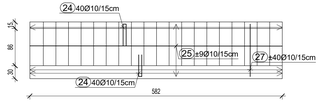

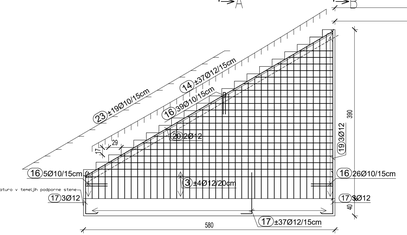

Konst2_L (1 kos)							
1	30, 221, 30	20	2.81	36	6.94	249.87
2	30, 171, 30	16	2.31	42	3.74	157.27
3	570	12	5.70	42	5.24	220.25
4	255	12	2.55	10	2.35	23.46
6	115, 30	16	1.45	78	2.35	183.34
7	a 2 x : a = 265, 256, 247, 238, 229, 220, 211, 202, 193, 185, 176, 167, 158, 149, 140, 131	16	*1.98	2 x 16	*3.21	102.67
8	a 2 x : a = 414, 405, 396, 387, 379, 370, 361, 352, 344, 335, 326, 317, 309, 300, 291, 282, 274	20	*3.44	2 x 17	*8.49	288.59
9	120	16	1.20	3	1.95	5.84
10	422	20	4.22	3	10.42	31.27
11	60, 20, 60	12	1.40	69	1.29	88.87
12	593	12	5.93	3	5.46	16.37
13	510	12	5.10	6	4.69	28.15
14	a 2 x : a = 378, 369, 360, 350, 341, 332, 323, 314, 304, 295, 286, 277, 268, 259, 250, 242, 233, 224, 215, 206, 197, 189, 180, 171, 163, 154, 146, 137, 129, 120, 112, 103, 95, 87, 78, 70, 62	12	*2.17	2 x 37	*1.99	147.55
15	15, 30, 15, 15, 11, 11	10	0.77	30	0.49	14.74
16	50, 50	10	1.05	70	0.67	46.89
17	95, 30	12	1.20	80	1.10	88.32
19	385	12	3.85	3	3.54	10.63
20	661	12	6.61	2	6.08	12.16
21	120	12	1.20	3	1.10	3.31
22	a 2 x : a = 480, 455, 430, 404, 379, 354, 328, 303, 278, 252, 227, 202, 177, 151, 126, 101	12	*2.90	2 x 16	*2.67	85.50
23	a 2 x : a = 543, 517, 491, 465, 439, 414, 388, 362, 336, 310, 284, 258, 232, 206, 180, 154, 129, 103, 77	10	*3.10	2 x 19	*1.98	75.13
24	50, 7, 50	10	1.07	80	0.68	54.61
25	30, 592, 30, 30, 30	10	6.92	18	4.41	79.47
26	15, 15, 15, 11, 11	10	0.77	30	0.49	14.74
27	121	10	1.21	80	0.77	61.76

OPOMBE:
ARMATURNI NAČRT GLEJ SKUPAJ Z NAČRTOM DISPOZICIJE !
MERE PREVERITI NA LICU MESTA!
* Preklop armaturnih palic je 50×Ø

Element	Kvaliteta betona	Razred izpostavljenosti	Vodotes.	Dmax [mm]	Krovni sloj [mm]	Kvaliteta armature	Razred vidnega betona
Podložni/pusti beton	C 25/30	XC2	/	32	/	/	VB 0
AB temelji zidov:	C 30/37	XC4	PV-II	32	50	B 500B	VB 0
Robni venec	C 30/37	XC4, XF3	PV-II	32	50	B 500B	VB 3*
AB stene zidov in pozidava:	C 30/37	XC4, XF3	PV-II	32	50	B 500B	VB 3*

Projektant:
PROJEKT d.o.
NOVA GORICA

Investitor:
Republika Slovenija, Ministrstvo za infrastrukturo
Direkcija Republike Slovenije za infrastrukturo
Tržaška 19, 1000 Ljubljana

Naziv gradnje:
Rekonstrukcija regionalne ceste R3-679 odsek 1192 Radeče-Breg od km 2,000 do km 3,600

Vrsta načrta:
2/2 - Načrti konstrukcij

Vrsta projektne dokumentacije: PZI | Številka načrta: 15187_212 | Številka projekta: 15187

Bi. odseka: 1192 | arh. št.: 0019.00 | faza/objekt: 004.2101 | šifra naše: G.271

Faza:
Konstrukcija 2
Armaturni načrt
Merilo: 1:10/50

Vodja projekta: Rajko Vecchiet, univ.dipl.inž.grad. | id. št.: G-0052
Pooblaščeni inženir: Sandi Stanič univ.dipl.inž.grad | id. št.: IZS G-4173
Sodelavci: Filip Franc m.i.g. | id. št.: G-4822

Datum: sep. 2021, po rec. avg.2022 | Spremembe: | Številka lista: 2.3

prostor za drhno kodo:

A3 A3 A3

A3/5 420x1485
M 1:50
14.05.2020
1597_Rekap_KS_01_obu_armatura_20200514_1200.dwg

Vzdolžni-razviti pogled konstrukcije KONSTRUKCIJA 7

M 1:50

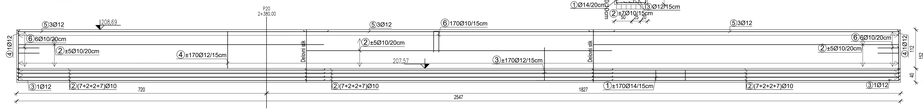

Vzdolžni-razviti pogled konstrukcije KONSTRUKCIJA 8

M 1:50

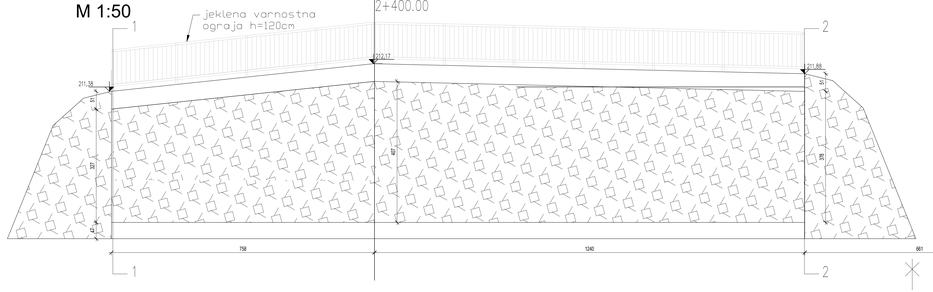

Konst_7 (1 kos)							
1	30 / 85 / 30	14	1.45	340	1.80	612.31
2	880	10	8.80	84	5.61	471.61
3	95 / 30	12	1.20	342	1.10	377.57
4	107	12	1.07	342	0.98	336.66
5	990	12	8.90	9	8.19	73.69
6	60 / 60 / 60	10	1.35	182	0.86	156.76
7	15 / 15 / 15 / 15	10	0.67	80	0.43	34.20

Konstl_zložba (1 kos)						
1	76 / 15 / 17 / 18 / 42 / 17 / 17 / 93	10	3.31	130	2.11	274.53
2	600	16	6.00	12	9.73	116.71
3	379	16	3.79	4	6.14	24.57
4	600	12	6.00	6	5.52	33.12
5	379	12	3.79	2	3.49	6.97

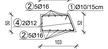

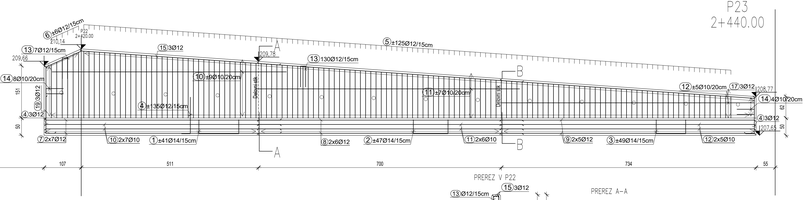

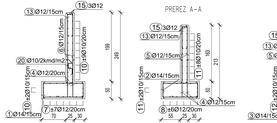

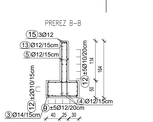

Konstl_1 (1 kos)						
1	40 / 115 / 40	14	1.95	82	2.42	198.60
2	40 / 100 / 40	14	1.80	94	2.24	210.15
3	40 / 85 / 40	14	1.65	96	2.05	200.83
4	105 / 30	12	1.30	276	1.20	330.10
5	a 2 x : a = 61, 63, 64, 85, 66, 67, 68, 69, 70, 71, 72, 73, 74, 75, 76, 77, 78, 79, 81, 82, 83, 84, 85, 86, 87, 88, 89, 90, 91, 92, 93, 94, 95, 96, 98, 99, 100, 101, 102, 103, 104, 105, 106, 107, 108, 109, 110, 111, 112, 113, 114, 116, 117, 118, 119, 120, 121, 122, 123, 124, 125, 126, 127, 128, 129, 130, 131, 132, 134, 135, 136, 137, 138, 139, 140, 141, 142, 143, 144, 145, 146, 147, 148, 149, 150, 152, 153, 154, 155, 156, 157, 158, 159, 160, 161, 162, 163, 164, 165, 166, 167, 169, 170, 171, 172, 173, 174, 175, 176, 177, 178, 179, 180, 181, 182, 183, 184, 185, 187, 188, 189, 190, 191, 192, 193 a	12	*1.27	2 x 125	*1.17	292.54
6	a 2 x : a = 189, 182, 175, 168, 161, 154	12	*1.71	2 x 6	*1.58	18.93
7	675	12	8.75	14	6.31	86.94
8	760	12	7.60	12	6.99	83.90
9	730	12	7.30	10	6.72	67.16
10	675	10	6.75	32	4.31	137.81
11	760	10	7.60	26	4.85	126.07
12	730	10	7.30	20	4.66	93.15
13	65 / 60 / 65	12	1.35	137	1.24	170.15
14	50 / 50 / 50	10	1.15	12	0.73	8.80
15	572	12	5.72	3	5.26	15.79
16	762	12	7.62	3	7.01	21.03
17	731	12	7.31	3	6.73	20.18
18	110	12	1.10	3	1.01	3.04
19	147	12	1.47	3	1.36	4.08
20	15 / 15 / 15 / 15	10	0.67	80	0.43	34.20

OPOMBE:
ARMATURNI NAČRT GLEJ SKUPAJ Z NAČRTOM DISPOZICIJE !
MERE PREVERITI NA LICU MESTA!
* Prekop armaturnih palic je 50×D

Element	Kvaliteta betona	Razred izpostavljenosti	Vodotes.	Dmax [mm]	Krovni sloj [mm]	Kvaliteta armature	Razred vidnega betona
Podložni/pusti beton	C 25/30	XC2	/	32	/	/	VB 0
AB temelji zidov:	C 30/37	XC4	PV-II	32	50	B 500B	VB 0
Robni venec	C 30/37	XC4, XF3	PV-II	32	50	B 500B	VB 3*
AB stene zidov in pozidava:	C 30/37	XC4, XF3	PV-II	32	50	B 500B	VB 3*

Projektant:
PROJEKT d.o.o.
NOVA GORICA

Naročnik:
Republika Slovenija, Ministrstvo za infrastrukturo
Direkcija Republike Slovenije za infrastrukturo
Tržaška 19, 1000 Ljubljana

Objekt:
Rekonstrukcija regionalne ceste R3-679
odsek 1192 Kladeča-Sinj
od km 2,000 do km 3,600

Vrsta projekta: Razpis Investicij, velv.-dipl.inž.grad.
Številka načrta: Gantti Stanič univ.dipl.inž.grad.
Številka projekta: 19/167
Datum: sep. 2021, jan.-feb. 2022
Spremembe:
Številka lista: 3/ 9
Projektiral: Filip Franov, m.i.g.
Vodja projekta: Rajko Vavčinec, univ.dipl.inž.grad.
Pooblaščeni inženir:
Risal:
Kontrolirala:
Vrsta načrta: 22 - Načrt konstrukcij
Vrsta projektne dokumentacije: PZI
Številka načrta: 19167_22
Številka projekta: 19/167
Datum: sep. 2021, jan.-feb. 2022
Spremembe:
Številka lista: 3/ 9
Številka načrta: 1192
Številka del: 0019.00
Številka del: 004.2101
Številka del: G.271
projektni za čitno kodo:

Načrt: **Konstrukcije 7 in 8**
Armaturni načrt
Merilo: 1:100/50
Ur. št.: G-6652
Ur. št.: 029-G-4173
Ur. št.: G-6622

KONSTRUKCIJA 9

KONSTRUKCIJA 10

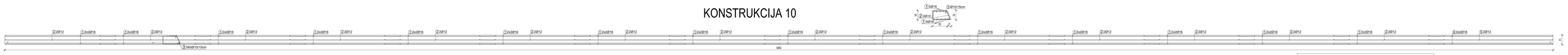

KONSTRUKCIJA 11



Vzdolžni-razviti pogled konstrukcije M 1:100

Konst_11 (17 kos)							
1	600		16	6.00	110	9.73	1069.86
2	600		12	6.00	22	5.52	121.44
3	95	75 75 17 12	10	3.31	415	2.11	876.39
4	505		16	5.05	10	8.19	81.90
5	505		12	5.05	2	4.65	9.29
6	245		10	2.30	19	1.47	27.88
7	95	95 95 95 95	10	3.13	191	2.00	381.42
8	62	50 50	12	1.62	193	1.49	287.65
9	916		10	9.16	57	5.84	333.11

Konst_9 (1 kos)							
1	95	75 75 17 12	10	3.31	534	2.11	1127.69
2	600		16	6.00	140	9.73	1361.64
3	635		16	6.35	10	10.29	102.93
4	600		12	6.00	30	5.52	165.60
Konst_10 (1 kos)							
1	600		16	6.00	60	9.73	583.56
2	600		12	6.00	30	5.52	165.60
3	95	75 75 17 12	10	3.31	565	2.11	1193.16
4	675		16	6.75	4	10.94	43.77
5	675		12	6.75	2	8.21	12.42

OPOMBE:
ARMATURNI NAČRT GLEJ SKUPAJ Z NAČRTOM DISPOZICIJE !
MERE PREVERITI NA LICU MESTA!
* Preklop armaturnih palic je 50×Ø

Element	Kvaliteta betona	Razred izpostavljenosti	Vodotes.	Dmax [mm]	Krovni sloj [mm]	Kvaliteta armature	Razred vidnega betona
Podložni/spusti beton	C 25/30	XC2	/	32	/	/	VB 0
AB temelji zidov:	C 30/37	XC4	PV-II	32	50	B 500B	VB 0
Robni venec	C 30/37	XC4, XF3	PV-II	32	50	B 500B	VB 3*
AB stene zidov in pozidava:	C 30/37	XC4, XF3	PV-II	32	50	B 500B	VB 3*

Investitor:
Republika Slovenija, Ministrstvo za infrastrukturo, Direkcija Republike Slovenije za infrastrukturo
Tržaška 19, 1000 Ljubljana

Projektant:
PROJEKT d.o.o.
NOVA GORICA

Rekonstrukcija regionalne ceste R3-679 odsek 1162 Kodeljevo-Sinoj od km 2,000 do km 3,600

Vodja projekta: Rajko Terzimer, univ.dipl.inž.grad.		št. dr.: 0/4802
Projektant/-i in obseg: Rajko Terzimer, univ.dipl.inž.grad.		št. dr.: 0/4802-PT3
Vodja načrta: Filip Frere, m.o.g.		št. dr.: 0/4802

Faza projektne dokumentacije: PID	Številka načrta: 10161_2/2	Številka projekta: 10167	datum: maj 2021, po rev. avg.2022	spremenitve:	Številka liste: 8.3
št. objekta: 1162	arh. št.: 0019.00	konstrukcija: 004 2101	Ime načrta: G.2.271		

Stran: 8.3.3
Datum: 5/20/2022 Tuesday
Datoteka: 10161_2/2 Kons_11(17 kos).dwg

A3x7: 420x2080
A: 0.84 m²
24.03.2009
15187_Radece_PZI_SIT_zidovi_armatura_202301010_merilo.dwg

Vzdolžni-razviti pogled konstrukcije

M 1:50

Prerez v P38

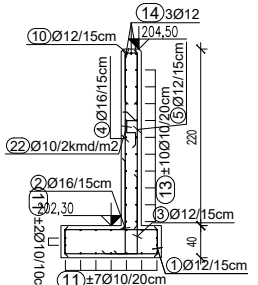

14 3Ø12
10 Ø12/15cm
204,50
4 Ø16/15cm
5 Ø12/15cm
22 Ø10/2kmd/m2
13 ±10Ø10/20cm
220
2 Ø16/15cm
11 ±2Ø10/10cm
202,30
3 Ø12/15cm
40
1 Ø12/15cm
11 ±7Ø10/20cm
75
25
25

KONS

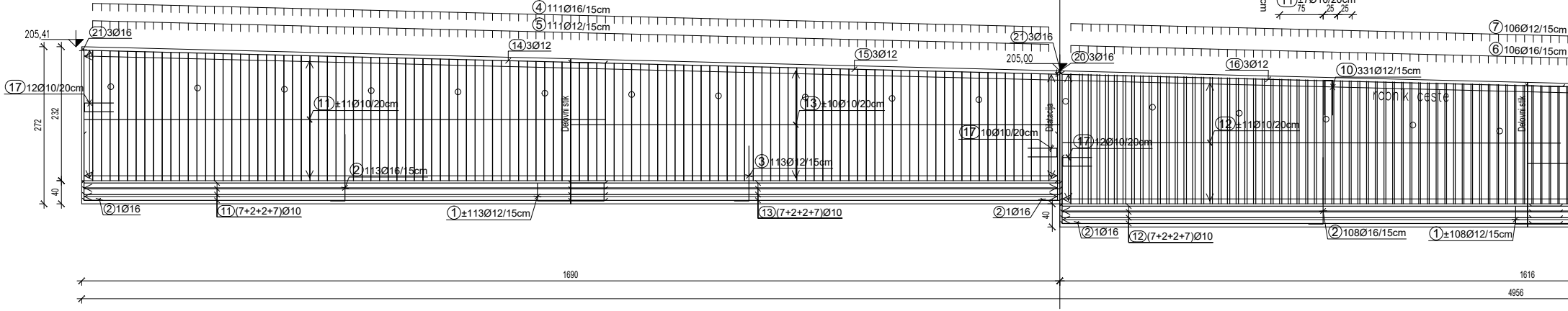

P37
2+720.00
4 111Ø16/15cm
5 111Ø12/15cm
205,41
21 3Ø16
14 3Ø12
15 3Ø12
21 3Ø16
205,00
7 106Ø12/15cm
6 106Ø16/15cm
20 3Ø16
16 3Ø12
10 331Ø12/15cm
robnik ceste
17 12Ø10/20cm
272
232
40
11 ±11Ø10/20cm
13 ±10Ø10/20cm
Delovni stik
Dilatacija
17 10Ø10/20cm
17 12Ø10/20cm
12 ±11Ø10/20cm
Delovni stik
2 113Ø16/15cm
3 113Ø12/15cm
2 1Ø16
11 (7+2+2+7)Ø10
1 ±113Ø12/15cm
13 (7+2+2+7)Ø10
2 1Ø16
40
2 1Ø16
12 (7+2+2+7)Ø10
2 108Ø16/15cm
1 ±108Ø12/15cm
1690
1616
4956

KONSTRUKCIJA 14

Vzdolžni-razviti pogled konstrukcije

M 1:50

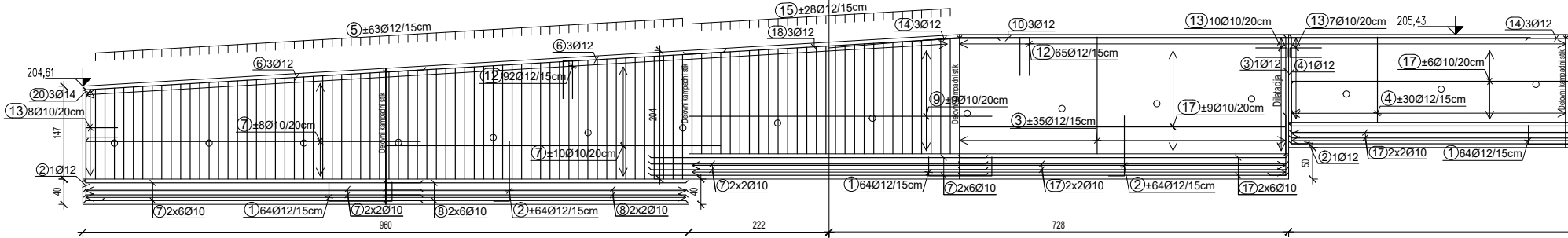

P40
2+780.00
5 ±63Ø12/15cm
15 ±28Ø12/15cm
18 3Ø12
14 3Ø12
10 3Ø12
13 10Ø10/20cm
13 7Ø10/20cm
205,43
14 3Ø12
6 3Ø12
6 3Ø12
204,61
20 3Ø14
13 8Ø10/20cm
12 92Ø12/15cm
12 65Ø12/15cm
3 1Ø12
4 1Ø12
17 ±6Ø10/20cm
7 ±8Ø10/20cm
147
Delovni kampadni stik
204
Delovni kampadni stik
9 ±9Ø10/20cm
Delovni kampadni stik
3 ±35Ø12/15cm
17 ±9Ø10/20cm
Dilatacija
4 ±30Ø12/15cm
Delovni kampadni stik
7 ±10Ø10/20cm
2 1Ø12
40
40
50
7 2x2Ø10
1 64Ø12/15cm
7 2x6Ø10
17 2x2Ø10
2 ±64Ø12/15cm
17 2x6Ø10
2 1Ø12
17 2x2Ø10
1 64Ø12/15cm
7 2x6Ø10
1 64Ø12/15cm
7 2x2Ø10
8 2x6Ø10
2 ±64Ø12/15cm
8 2x2Ø10
960
222
728

Prerez v P40

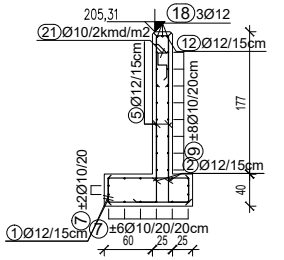

205,31
18 3Ø12
21 Ø10/2kmd/m2
12 Ø12/15cm
5 Ø12/15cm
9 ±8Ø10/20cm
177
2 Ø12/15cm
40
7 ±2Ø10/20
1 Ø12/15cm
7 ±6Ø10/20/20cm
60
25
25

TRUKCIJA 13

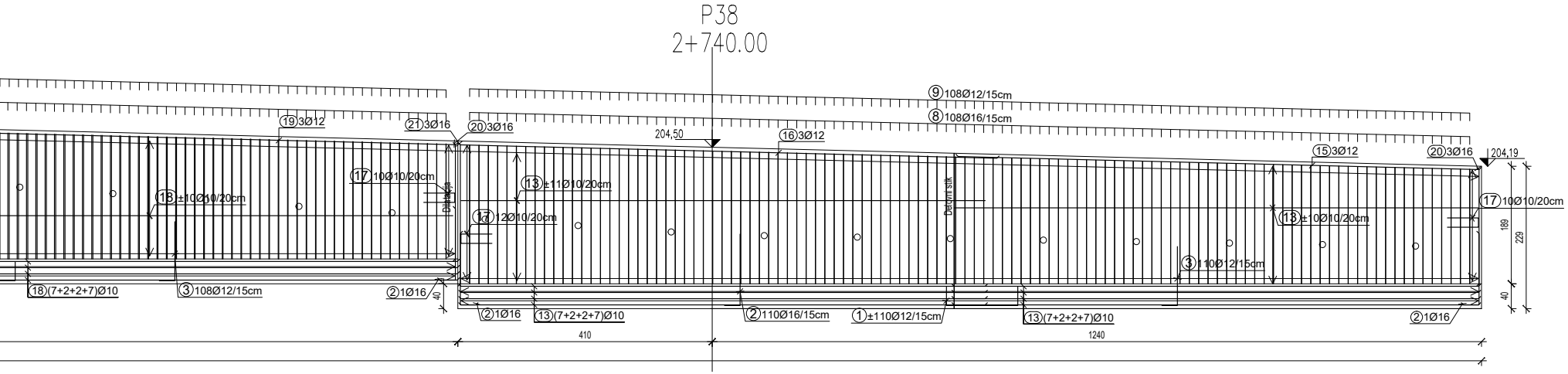
P38
2+740.00
⑨108Ø12/15cm
⑧108Ø16/15cm
⑲3Ø12
㉑3Ø16
⑳3Ø16
204,50
⑯3Ø12
⑮3Ø12
⑳3Ø16
204,19
⑰10Ø10/20cm
⑱±10Ø10/20cm
Dilatacija
⑬±11Ø10/20cm
⑰12Ø10/20cm
Delovni stik
⑬±10Ø10/20cm
⑰10Ø10/20cm
189
229
③110Ø12/15cm
⑱(7+2+2+7)Ø10
③108Ø12/15cm
②1Ø16
40
②1Ø16
⑬(7+2+2+7)Ø10
②110Ø16/15cm
①±110Ø12/15cm
⑬(7+2+2+7)Ø10
②1Ø16
40
410
1240

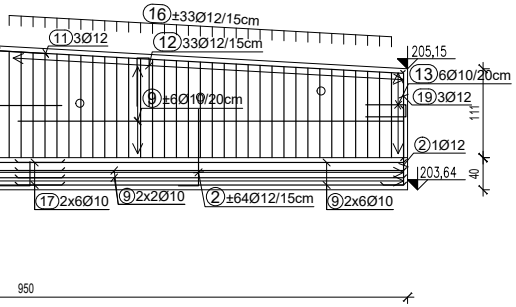
⑯±33Ø12/15cm
⑪3Ø12
⑫33Ø12/15cm
205,15
⑬6Ø10/20cm
⑨±6Ø10/20cm
⑲3Ø12
111
②1Ø12
203,64
40
⑰2x6Ø10
⑨2x2Ø10
②±64Ø12/15cm
⑨2x6Ø10
950

Konst_13 (1 kos)						
1	30 115 30	12	1.75	662	1.61	1065.82
2	 115 25	16	1.40	338	2.27	767.06
3	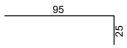 95 25	12	1.20	331	1.10	365.42
4	a a = 184, 185, 185, 185, 186, 186, 187, 187, 187, 188, 188, 188, 189, 189, 190, 190, 190, 191, 191, 191, 192, 192, 193, 193, 193, 194, 194, 194, 195, 195, 195, 196, 196, 197, 197, 197, 198, 198, 198, 199, 199, 200, 200, 200, 201, 201, 201, 202, 202, 203, 203, 203, 204, 204, 204, 205, 205, 205, 206, 206, 207, 207, 207, 208, 208, 208, 209, 209, 210, 210, 210, 211, 211, 211, 212, 212, 213, 213, 213, 214, 214, 214, 215, 215, 215, 216, 216, 217, 217, 217, 218, 218, 218, 219, 219, 220, 220, 220, 221, 221, 221, 222, 222, 223, 223, 223, 224, 224, 224, 225, 225	16	*2.05	1 x 111	*3.32	368.39

5	a a = 184, 185, 185, 185, 186, 186, 187, 187, 187, 188, 188, 188, 189, 189, 190, 190, 190, 191, 191, 191, 192, 192, 193, 193, 193, 194, 194, 194, 195, 195, 195, 196, 196, 197, 197, 197, 198, 198, 198, 199, 199, 200, 200, 200, 201, 201, 201, 202, 202, 203, 203, 203, 204, 204, 204, 205, 205, 205, 206, 206, 207, 207, 207, 208, 208, 208, 209, 209, 210, 210, 210, 211, 211, 211, 212, 212, 213, 213, 213, 214, 214, 214, 215, 215, 215, 216, 216, 217, 217, 217, 218, 218, 218, 219, 219, 220, 220, 220, 221, 221, 221, 222, 222, 223, 223, 223, 224, 224, 224, 225, 225	12	*2.05	1 x 111	*1.88	209.08

6	a a = 185, 186, 186, 186, 187, 187, 188, 188, 188, 189, 189, 189, 190, 190, 191, 191, 191, 192, 192, 192, 193, 193, 194, 194, 194, 195, 195, 195, 196, 196, 197, 197, 197, 198, 198, 198, 199, 199, 200, 200, 200, 201, 201, 201, 202, 202, 203, 203, 203, 204, 204, 204, 205, 205, 206, 206, 206, 207, 207, 207, 208, 208, 209, 209, 209, 210, 210, 210, 211, 211, 212, 212, 212, 213, 213, 213, 214, 214, 215, 215, 215, 216, 216, 216, 217, 217, 218, 218, 218, 219, 219, 219, 220, 220, 221, 221, 221, 222, 222, 222, 223, 223, 224, 224, 224, 225	16	*2.05	1 x 106	*3.32	352.24
7	a a = 185, 186, 186, 186, 187, 187, 188, 188, 188, 189, 189, 189, 190, 190, 190, 191, 191, 192, 192, 192, 193, 193, 193, 194, 194, 195, 195, 195, 196, 196, 196, 197, 197, 198, 198, 198, 199, 199, 199, 200, 200, 201, 201, 201, 202, 202, 202, 203, 203, 204, 204, 204, 205, 205, 205, 206, 206, 207, 207, 207, 208, 208, 208, 209, 209, 210, 210, 210, 211, 211, 211, 212, 212, 213, 213, 213, 214, 214, 214, 215, 215, 216, 216, 216, 217, 217, 217, 218, 218, 219, 219, 219, 220, 220, 220, 221, 221, 222, 222, 222, 223, 223, 223, 224, 224, 225	12	*2.05	1 x 106	*1.88	199.81

8	a a = 184, 185, 185, 186, 186, 186, 187, 187, 187, 188, 188, 188, 189, 189, 190, 190, 190, 191, 191, 191, 192, 192, 192, 193, 193, 194, 194, 194, 195, 195, 195, 196, 196, 196, 197, 197, 198, 198, 198, 199, 199, 199, 200, 200, 200, 201, 201, 202, 202, 202, 203, 203, 203, 204, 204, 204, 205, 205, 206, 206, 206, 207, 207, 207, 208, 208, 208, 209, 209, 210, 210, 210, 211, 211, 211, 212, 212, 212, 213, 213, 214, 214, 214, 215, 215, 215, 216, 216, 216, 217, 217, 218, 218, 218, 219, 219, 219, 220, 220, 221, 221, 221, 222, 222, 222, 223, 223, 223	16	*2.04	1 x 108	*3.31	356.99
9	a a = 184, 185, 185, 186, 186, 186, 187, 187, 187, 188, 188, 188, 189, 189, 190, 190, 190, 191, 191, 191, 192, 192, 192, 193, 193, 194, 194, 194, 195, 195, 195, 196, 196, 196, 197, 197, 198, 198, 198, 199, 199, 199, 200, 200, 200, 201, 201, 202, 202, 202, 203, 203, 203, 204, 204, 204, 205, 205, 206, 206, 206, 207, 207, 207, 208, 208, 208, 209, 209, 210, 210, 210, 211, 211, 211, 212, 212, 212, 213, 213, 214, 214, 214, 215, 215, 215, 216, 216, 216, 217, 217, 218, 218, 218, 219, 219, 219, 220, 220, 221, 221, 221, 222, 222, 222, 223, 223, 223	12	*2.04	1 x 108	*1.88	202.61

10	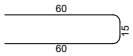	12	1.35	331	1.24	411.10
11	900	10	9.00	40	5.74	229.68
12	860	10	8.60	40	5.49	219.47
13	845	10	8.45	116	5.39	625.37
14	900	12	9.00	3	8.28	24.84
15	840	12	8.40	6	7.73	46.37
16	865	12	8.65	6	7.96	47.75
17	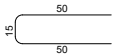	10	1.15	66	0.73	48.42
18	800	10	8.00	38	5.10	193.95
19	805	12	8.05	3	7.41	22.22
20	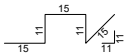 15 11 11 15 11 15 11	10	0.67	260	0.43	111.14
21	141	14	1.41	3	1.75	5.25
Konst_14 (1 kos)						
1		12	1.60	192	1.47	282.62
2		12	1.20	387	1.10	427.25
3	185	12	1.85	71	1.70	120.84
4	135	12	1.35	61	1.24	75.76
5	a 2 x : a = 197, 196, 195, 195, 194, 193, 192, 191, 190, 189, 188, 187, 187, 186, 185, 184, 183, 182, 181, 180, 180, 179, 178, 177, 176, 175, 174, 173, 172, 172, 171, 170, 169, 168, 167, 166, 165, 164, 164, 163, 162, 161, 160, 159, 158, 157, 157, 156, 155, 154, 153, 152, 151, 150, 149, 149, 148, 147, 146, 145, 144, 143, 142	12	*1.70	2 x 63	*1.56	196.81

7	536	12	5.36	6	4.93	29.59
8	530	10	5.30	68	3.38	229.94
9	475	10	4.75	16	3.03	48.49
10	480	10	4.80	46	3.06	140.87
11	960	12	9.60	3	8.83	26.50
12	505	12	5.05	3	4.65	13.94
13	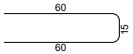 60 15 60	12	1.35	190	1.24	235.98
14	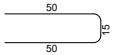 50 15 50	10	1.15	31	0.73	22.74
15	 4 60 60 60	12	1.20	6	1.10	6.62
16	a 2 x : a = 182, 181, 180, 180, 179, 178, 177, 176, 175, 174, 173, 172, 172, 171, 170, 169, 168, 167, 166, 165, 164, 163, 163, 162, 161, 160, 159, 158	12	*1.70	2 x 28	*1.57	87.68
17	a 2 x : a = 106, 107, 107, 108, 109, 110, 111, 112, 112, 113, 114, 115, 116, 116, 117, 118, 119, 120, 121, 121, 122, 123, 124, 125, 126, 126, 127, 128, 129, 130, 131, 131, 132	12	*1.19	2 x 33	*1.09	72.24
18	515	10	5.15	62	3.29	203.71
19	435	12	4.35	3	4.00	12.01
20	105	12	1.05	3	0.97	2.90
21	184	16	1.84	9	2.98	26.84
22	224	16	2.24	9	3.63	32.68
23	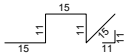 15 11 11 15 11 15 11	10	0.67	100	0.43	42.75

OPOMBE:

ARMATURNI NAČRT GLEJ SKUPAJ Z NAČRTOM DISPOZICIJE !
MERE PREVERITI NA LICU MESTA!
* Preklop armaturnih palic je 50×Ø

Element	Kvaliteta betona	Razred izpostavljenosti	Vodotes.	Dmax [mm]	Krovni sloj [mm]	Kvaliteta armature	Razred vidnega betona
Podložni/pusti beton	C 25/30	XC2	/	32	/	/	VB 0
AB temelji zidov:	C 30/37	XC4	PV-II	32	50	B 500B	VB 0
Robni venec	C 30/37	XC4, XF3	PV-II	32	50	B 500B	VB 3*
AB stene zidov in pozidava:	C 30/37	XC4, XF3	PV-II	32	50	B 500B	VB 3*

Projektant:

PROJEKT d.d.
NOVA GORICA

Investitor:
Republika Slovenija, Ministrstvo za infrastrukturo
Direkcija Republike Slovenije za infrastrukturo
Tržaška 19, 1000 Ljubljana

Risba:
Konstrukcije 13 in 14
Armaturni načrt
Merilo: 1:100/50

Naziv gradnje:
Rekonstrukcija regionalne ceste R3-679
odsek 1192 Radeče-Breg
od km 2,000 do km 3,600

Vodja projekta: Rajko Vecchiet, univ.dipl.inž.grad.
Id. št. : G-0652

Pooblaščeni inženir : Sandi Stanič univ.dipl.inž.grad
Id. št. : IZS G-4173

Vrsta načrta: 2/2 - Načrt konstrukcij

Sodelavci: Filip Franc m.i.g
Id. št. : G-4822

Vrsta projektne dokumentacije: PZI
Številka načrta: 15187_2/2
Številka projekta: 15187
Datum: sep. 2021, po rec. avg.2023
Spremembe:
Številka lista: 6.3

št. odseka: 1192
arh. št.: 0019.00
faza/objekt: 004.2101
šifra risbe: G.271
prostor za črtno kodo:

KONSTRUKCIJA 14A

Vzdolžni pogled konstrukcije - razvit prerez

M 1:50

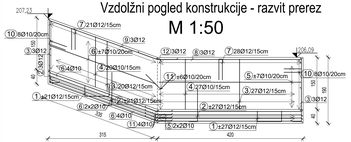

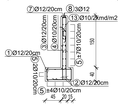

KONSTRUKCIJA 15

OBJEKT – HIŠA

Vzdolžni-razviti pogled konstrukcije

M 1:50

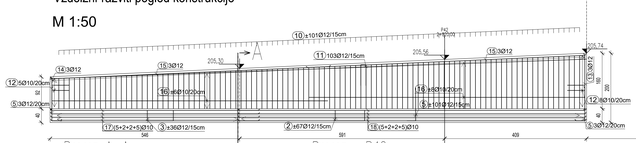

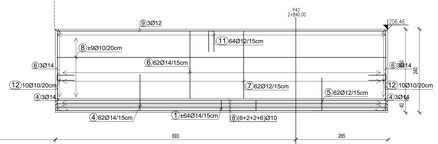

Konst_14a (1 kos)						
1		12	1.30	96	1.20	114.82
2		12	1.20	102	1.10	112.61
3	145	12	1.45	53	1.33	70.70
4	145	10	1.45	74	0.93	68.46
5	410	10	4.10	26	2.62	68.01
6	325	10	3.25	26	2.07	53.91
7	60	12	1.30	49	1.20	58.60
8	410	12	4.10	3	3.77	11.32
9	325	12	3.25	3	2.99	8.97
10	50	10	1.10	16	0.70	11.23
11	80	10	1.20	16	0.77	12.25
12	80	12	1.20	3	1.10	3.31
13	15	10	0.57	25	0.36	9.09

Konst_15 (1 kos)						
1		14	1.60	128	1.99	254.36
2		12	1.45	134	1.33	178.76
4		14	1.30	68	1.61	109.79
5		12	1.20	270	1.10	298.08
6	195	14	1.95	68	2.42	164.69
7	195	12	1.95	62	1.79	111.23
8	950	10	9.50	34	6.06	206.07
9	950	12	9.50	3	8.74	26.22
10	2 x : a = 153, 152, 152, 151, 150, 150, 149, 148, 148, 147, 147, 146, 145, 145, 144, 143, 143, 142, 141, 141, 140, 139, 139, 138, 137, 137, 136, 135, 135, 134, 133, 133, 132, 131, 131, 130, 129, 129, 128, 127, 127, 126, 125, 125, 124, 123, 123, 122, 121, 121, 120, 119, 119, 118, 117, 117, 116, 115, 115, 114, 113, 113, 112, 111, 111, 110, 110, 109, 108, 108, 107, 106, 106, 105, 104, 104, 103, 102, 102, 101, 100, 100, 99, 98, 98, 97, 96, 96, 95, 94, 94, 93, 92, 92, 91, 90, 90, 89, 88, 88, 87	12	*1.20	2 x 101	*1.10	223.17

Konst_16a (1 kos)						
1		12	1.30	318	1.20	380.33
2		12	1.20	163	1.10	179.95
3		10	1.10	157	0.70	110.18
4	115	12	1.15	140	1.06	148.12
5	115	10	1.15	137	0.73	100.52
6	80	12	1.35	120	1.24	149.04
7	75	12	0.75	3	0.69	2.07
8	2 x : a = 148, 147, 145, 143, 141, 139, 137, 135, 133, 131, 129, 127, 125, 124, 122, 120, 118, 116, 114, 112	12	*1.30	2 x 20	*1.20	47.97
9	2 x : a = 148, 147, 145, 143, 141, 139, 137, 135, 133, 131, 129, 127, 125, 124, 122, 120, 118, 116, 114, 112	10	*1.30	2 x 20	*0.83	33.27
10	300	10	9.30	44	5.93	261.07
11	50	10	1.15	12	0.73	8.80
12	935	12	9.35	6	8.60	51.61
13	310	12	3.10	3	2.85	8.56
14	253	10	2.53	22	1.61	35.51
15	253	12	2.53	3	2.33	6.98
16	312	10	3.12	22	1.99	43.79
17	50	10	1.00	34	0.64	21.69
18	50	12	1.00	3	0.92	2.76
19	50	10	1.00	10	0.64	6.38
20	60	12	1.20	3	1.10	3.31
21	60	10	0.67	60	0.43	25.65
12	60	10	1.15	33	0.73	24.21
13	155	12	1.55	3	1.43	4.28
14	88	12	0.88	3	0.81	2.43
15	800	12	8.00	6	7.36	44.16
16	795	10	7.95	28	5.07	142.02
17	595	10	5.95	14	3.80	53.15
18	995	10	9.95	14	6.35	88.87
19	15	10	0.67	80	0.43	34.20

KONSTRUKCIJA 16

Vzdolžni-razviti pogled konstrukcije

M 1:50

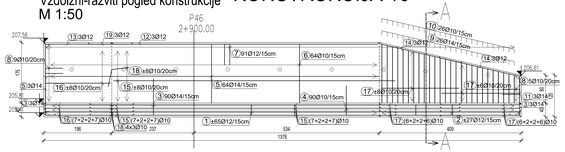

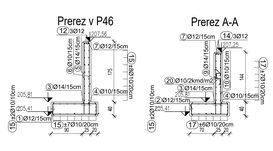

KONSTRUKCIJA 16a

Vzdolžni-razviti pogled konstrukcije

M 1:50

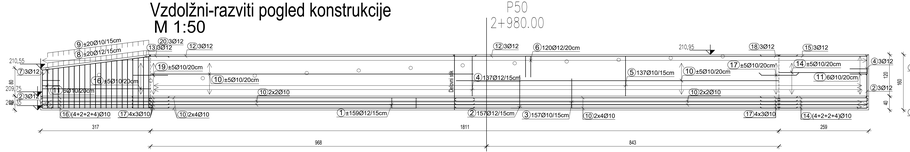

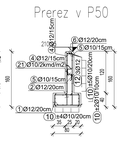

OPOMBE:
ARMATURNI NAČRT GLEJ SKUPAJ Z NAČRTOM DISPOZICIJE !
MERE PREVERITI NA LICU MESTA!
* Preklop armaturnih palic je 50×Ø

Element	Kvaliteta betona	Razred izpostavljenosti	Vodotes.	Dmax [mm]	Krovni sloj [mm]	Kvaliteta armature	Razred vidnega betona
Podložni/pusti beton	C 25/30	XC2	/	32	/	/	VB 0
AB temelji zidov:	C 30/37	XC4	PV-II	32	50	B 500B	VB 0
Robni venec	C 30/37	XC4, XF3	PV-II	32	50	B 500B	VB 3*
AB stene zidov in pozdava:	C 30/37	XC4, XF3	PV-II	32	50	B 500B	VB 3*

Projektant:
PROJEKT. NOVA GORICA d.o.o.

Investitor:
Republika Slovenija, Ministrstvo za infrastrukturo
Direkcija Republike Slovenije za infrastrukturo
Tržaška 19, 1000 Ljubljana

Naziv gradnje:
Rekonstrukcija regionalne ceste R3-679 odsek 1102 Klanec-Sreg od km 2,000 do km 3,608

Vodja projekta:
Rajko Verchovšek, univ.dipl.inž.grad.

Pooblaščeni inženir:
Sandi Stanič, univ.dipl.inž.grad.

Sodelavci:
Filip Franc m.i.g.

Datum:
sep. 2021, po rev. avg.2022

Številka:
Konstrukcije 14A, 15, 16 in 16A
Armaturni načrti

Merilo: 1:100/50

IZS G-0852	IZS G-4173
G-4822	

Številka načrta: 10167_22
Številka projekta: 10167
Spremenitve:
Številka faze: 7.3

Št. objekta: 1102	arh. št.: 0019.00	Načrtoval: GI 2101	Mik-o-Mek G.271

A3/5 420x1485
1:1 / 1:2
24.03.2022
1167_Rekos_PZI_P1_odsa_armatura_20220310_konstrukcije.dwg

A3x3 - 420x891
A: 0.38 m²

24.03.2500
15187_Radeca_PZI_SIT_zidovi_armatura_20230101_mm5b.dwg

KONSTRUKCIJA 17

Vzdolžni-razviti pogled konstrukcije
M 1:50

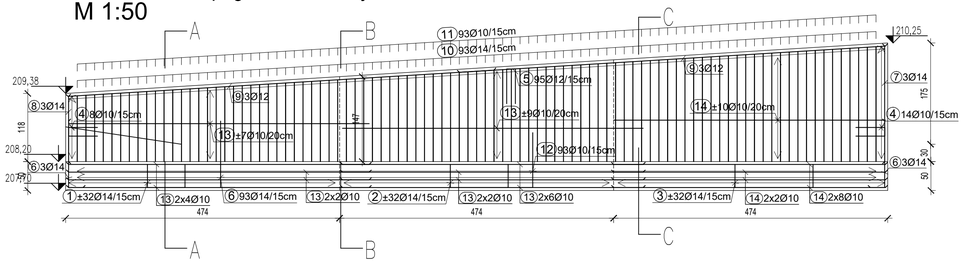

Prerez A–A

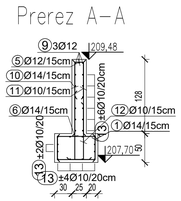

Prerez B–B

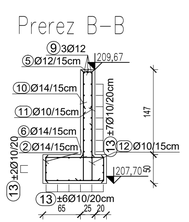

Prerez C–C

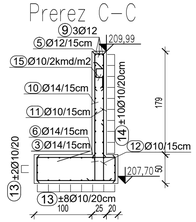

Konst_17 (1 kos)						
1	40 / 65 / 40	14	1.45	64	1.80	115.26
2	40 / 100 / 40	14	1.80	64	2.24	143.08
3	40 / 135 / 40	14	2.15	64	2.67	170.90
4	50 / 15 / 50	10	1.15	22	0.73	16.14
5	60 / 15 / 60	12	1.35	95	1.24	117.99
6	115 / 25	14	1.40	99	1.74	172.14
7	200	14	2.00	3	2.48	7.45
8	113	14	1.13	3	1.40	4.21
9	738	12	7.38	6	6.79	40.74
10	a a = 199, 198, 197, 196, 195, 194, 193, 192, 191, 190, 190, 189, 188, 187, 186, 185, 184, 183, 182, 181, 180, 179, 178, 178, 177, 176, 175, 174, 173, 172, 171, 170, 169, 168, 167, 166, 166, 165, 164, 163, 162, 161, 160, 159, 158, 157, 156, 155, 154, 154, 153, 152, 151, 150, 149, 148, 147, 146, 145, 144, 143, 142, 142, 141, 140, 139, 138, 137, 136, 135, 134, 133, 132, 131, 130, 130, 129, 128, 127, 126, 125, 124, 123, 122, 121, 120, 119, 118, 118, 117, 116, 115, 114	14	*1.56	1 x 93	*1.94	180.55
11	a a = 199, 198, 197, 196, 195, 194, 193, 192, 191, 190, 190, 189, 188, 187, 186, 185, 184, 183, 182, 181, 180, 179, 178, 178, 177, 176, 175, 174, 173, 172, 171, 170, 169, 168, 167, 166, 166, 165, 164, 163, 162, 161, 160, 159, 158, 157, 156, 155, 154, 154, 153, 152, 151, 150, 149, 148, 147, 146, 145, 144, 143, 142, 142, 141, 140, 139, 138, 137, 136, 135, 134, 133, 132, 131, 130, 130, 129, 128, 127, 126, 125, 124, 123, 122, 121, 120, 119, 118, 118, 117, 116, 115, 114	10	*1.56	1 x 93	*1.00	92.75
12	95 / 25	10	1.20	93	0.77	71.20
13	520	10	5.20	60	3.32	199.06
14	470	10	4.70	40	3.00	119.94
15	15 / 11 / 15 / 11 / 15 / 11	10	0.67	50	0.43	21.37

KONSTRUKCIJA 23

Vzdolžni-razviti pogled konstrukcije
M 1:50

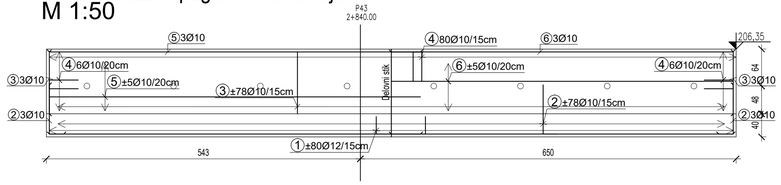

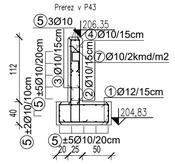

Konst_23 (1 kos)						
1	30 / 85 / 30	12	1.45	160	1.33	213.44
2	85 / 25	10	1.10	162	0.70	113.69
3	107	10	1.07	162	0.68	110.59
4	50 / 15 / 50	10	1.15	92	0.73	67.50
5	642	10	6.42	16	4.10	65.54
6	591	10	5.91	16	3.77	60.33
7	15 / 11 / 15 / 11 / 15 / 11	10	0.67	30	0.43	12.82

OPOMBE:
ARMATURNI NAČRT GLEJ SKUPAJ Z NAČRTOM DISPOZICIJE !
MERE PREVERITI NA LICU MESTA!
* Preklop armaturnih palic je 50×Ø

Element	Kvaliteta betona	Razred izpostavljenosti	Vodotes.	Dmax [mm]	Krovni sloj [mm]	Kvaliteta armature	Razred vidnega betona
Podložni/pusti beton	C 25/30	XC2	/	32	/	/	VB 0
AB temelji zidov:	C 30/37	XC4	PV-II	32	50	B 500B	VB 0
Robni venec	C 30/37	XC4, XF3	PV-II	32	50	B 500B	VB 3*
AB stene zidov in pozidava:	C 30/37	XC4, XF3	PV-II	32	50	B 500B	VB 3*

Projektant:
PROJEKT d.o. NOVA GORICA

Investitor:
Republika Slovenija, Ministrstvo za infrastrukturo
Direkcija Republike Slovenije za infrastrukturo
Tržaška 19, 1000 Ljubljana

Risba:
Konstrukcij3 17 in 23
Armaturni načrt
Merilo: 1:100/50

Naziv gradnje:
Rekonstrukcija regionalne ceste R3-679
odsek 1192 Radeče-Breg
od km 2,000 do km 3,600

Vodja projekta: Rajko Vecchiet, univ.dipl.inž.grad. — Id. št.: G-0652
Pooblaščeni inženir: Sandi Stančič univ.dipl.inž.grad — Id. št.: IZS G-4173
Vrsta načrta: 2/2 - Načrt konstrukcij — Sodelavci: Filip Franc m.i.g — Id. št.: G-4822
Vrsta projektne dokumentacije: PZI — Številka načrta: 15187_2/2 — Številka projekta: 15187 — Datum: sep. 2021, po rec. avg.2023 — Spremembe: — Številka lista: 8.3
Št. odseka: 1192 — arh. št.: 0019.00 — faza/objekt: 004.2101 — šifra risbe: G.271 — prostor za črtno kodo:

KONSTRUKCIJA 19

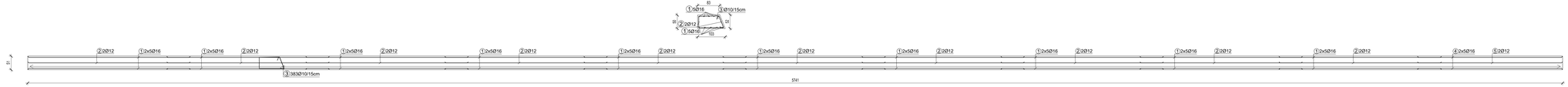

KONSTRUKCIJA 21

Vzdolžni-razviti pogled konstrukcije
M 1:50

Konst_21 (1 kos)							
1	600	16	6.00	14	5.52	77.28
2	600	12	6.00	14	5.52	77.28
3	76 175 17 12 42 12 93	10	3.31	274	2.11	578.63
4	465	16	4.65	10	7.54	75.38
5	465	12	4.65	2	4.28	8.56
6	56 55 56 55 17 12 12 12	10	2.53	274	1.61	442.27
7	60 34 62	12	1.46	206	1.34	276.70
8	1065	10	10.65	60	6.79	407.68

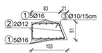

Armatura robnega venca

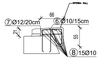



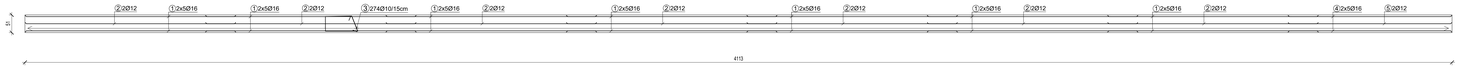

Konst_19 (1 kos)						
1	600	16	6.00	100	9.73	972.80
2	600	12	6.00	20	5.52	110.40
3	76 175 17 12 42 12 93	10	3.31	383	2.11	808.81
4	535	16	5.35	10	8.67	86.72
5	535	12	5.35	2	4.92	9.84

Konst_22 (1 kos)						
1	600	16	6.00	60	9.73	583.56
2	600	12	6.00	12	5.52	66.24
3	79 173 17 12 42 12 90	10	3.19	244	2.04	496.59
4	530	16	5.30	10	8.59	85.91
5	530	12	5.30	2	4.88	9.75
6	86 86 55 55 17 12 12 12	10	3.13	240	2.00	479.27
7	60 34 62	12	1.62	183	1.49	272.74
8	950	10	9.50	76	6.06	460.64

KONSTRUKCIJA 22

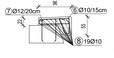

Armatura robnega venca

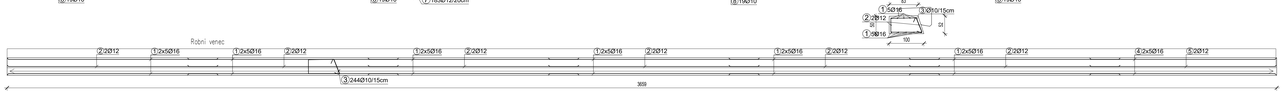

OPOMBE:
ARMATURNI NAČRT GLEJ SKUPAJ Z NAČRTOM DISPOZICIJE !
MERE PREVERITI NA LICU MESTA!
* Preklop armaturnih palic je 50+Ø

Element	Kvaliteta betona	Razred izpostavljenosti	Vodotes.	Dmax [mm]	Krovni sloj [mm]	Kvaliteta armature	Razred vidnega betona
Podložni/pusti beton	C 25/30	XC2	/	32	/	/	VB 0
AB temelji zidov:	C 30/37	XC4	PV-II	32	50	B 500B	VB 0
Robni venec	C 30/37	XC4, XF3	PV-II	32	50	B 500B	VB 3*
AB stene zidov in pozidava:	C 30/37	XC4, XF3	PV-II	32	50	B 500B	VB 3*

Projektant:
PROJEKT d.o.o. NOVA GORICA

Investitor:
Republika Slovenija, Ministrstvo za infrastrukturo
Direkcija Republike Slovenije za infrastrukturo
Tržaška 19, 1000 Ljubljana

Naziv projekta:
Rekonstrukcija regionalne ceste R3-679 odsek 1100 Kladoč-Šteg od km 2,000 do km 3,000

Vodja projekta: Rajko Verochek, univ.dipl.inž.grad.
Št. IS: G-0852

Pooblaščeni inženir: Sandi Stanič, univ.dipl.inž.grad.
Št. IS: IZS G-4173

Sodelavci: Filip Franc, m.i.g.
Št. IS: G-4822

Vrsta projektne dokumentacije: PZI
Številka načrta: 10167_2/2
Številka projekta: 10167
Datum: sep. 2021, pn. rev. avg.2022
Spremembe:
Številka lista: 9/ 9

Št. objekta: 1102
arh. št.: 0019.00
Številka gradbene knjige: 004.2101
Mikrorelief: G.271
pivotar za štiha kvadro

Naziv: Konstrukcije 19, 21 in 22
Armaturni načrti
Merilo: 1:100/50

AJMS KON-1467
A.Kalan 24.03.2022
1167_Rekkes_KV_PZI_odsa_armatura_20220314_Layout.dwg

KONSTRUKCIJA 18

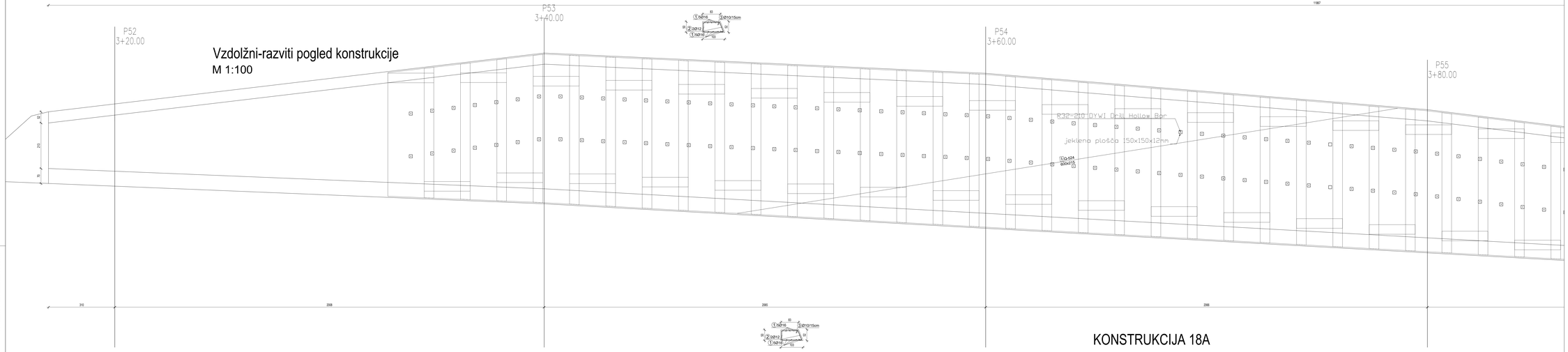

KONSTRUKCIJA 18A



OPOMBE:
ARMATURNI NAČRT GLEJ SKUPAJ Z NAČRTOM DISPOZICIJE !
MERE PREVERITI NA LICU MESTA!
* Preklop armaturnih palic je 50×Ø

Armatura robnega venca

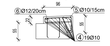

KONSTRUKCIJA 20

Vzdolžni-razviti pogled konstrukcije
M 1:100

Robni venec

Element	Kvaliteta betona	Razred izpostavljenosti	Vodotes.	Dmax [mm]	Krovni sloj [mm]	Kvaliteta armature	Razred vidnega betona
Podložni/pusti beton	C 25/30	XC2	/	32	/	/	VB 0
AB temelj zidov:	C 30/37	XC4	PV-II	32	50	B 500B	VB 0
Robni venec	C 30/37	XC4, XF3	PV-II	32	50	B 500B	VB 3*
AB stene zidov in pozdava:	C 30/37	XC4, XF3	PV-II	32	50	B 500B	VB 3*

Investitor:
Republika Slovenija, Ministrstvo za infrastrukturo
Direkcija Republike Slovenije za infrastrukturo
Tržaška 19, 1000 Ljubljana

Objekt:
Rekonstrukcija regionalne ceste R3-679 odsek 1192 Hočko Brezje od km 2,000 do km 3,650

Vrsta načrta:
ZIC - Načrt konstrukcij

Vrsta projektne dokumentacije: PID

Številka načrta: 19187_23

Številka projekta: 19187

Ime načrta:
Konstrukcije 18, 18A in 20 - 1.del
Armaturni načrt

Merilo: 1:100/50

Vodja projekta: Rajko Vevcheski, univ.dipl.inž.grad.
Pooblaščeni inženir gradbene stroke
Sanel Šeremet, univ.dipl.inž.grad.

Sodelavci:
Filip Frank Ivo Jo...

Datum: oktober 2021 (po dec. avg.2022)

Spremembe:

Številka načrta: 12/19a

Faza: PZI

Format: A1

Merilo: 1:100

Datum: 00.00.00

Številka: 004.2101

Oznaka načrta: G 271

Podpisi oseb glej izvirnik.

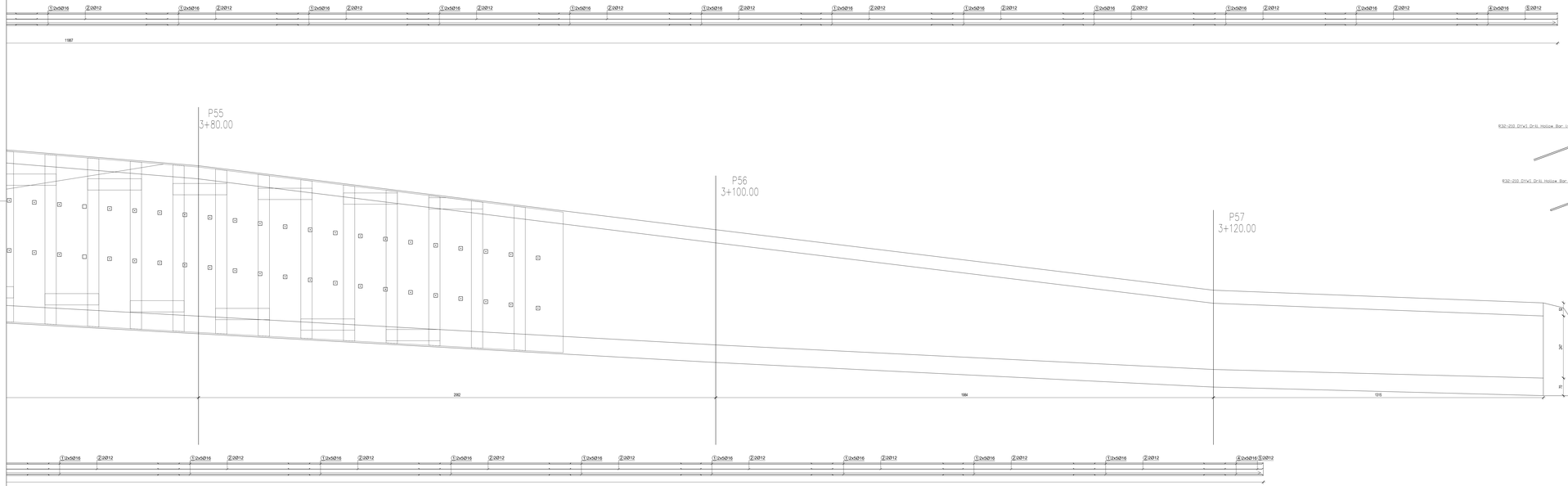

Prerez v P53

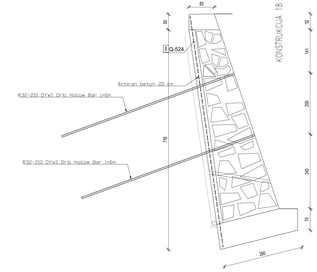

Konst_1B (1 kos)						
1	500	16	6.00	220	9.73	2139.72
2	500	12	6.00	44	5.52	242.88
3	76 76 17 12 42 93	10	3.31	791	2.11	1670.42
4	396	16	3.95	10	6.40	64.03
5	396	12	3.95	2	3.63	7.27
Konst_1BA (1 kos)						
1	600	16	6.00	180	9.73	1647.94
2	600	12	6.00	38	5.52	209.76
3	76 76 17 12 42 93	10	3.31	675	2.11	1425.45
4	229	16	2.29	10	3.71	37.12
5	229	12	2.29	2	2.11	4.21
Konst_2D (1 kos)						
1	600	16	6.00	210	9.73	2042.46
2	600	12	6.00	42	5.52	231.84
3	76 76 17 12 42 93	10	3.31	734	2.11	1550.05
4	770	10	7.70	38	4.91	186.68
5	80 96 12 86 80 12 17 82	10	3.13	96	2.00	195.70
6	80 76 12 82	12	1.62	75	1.49	111.78

OPOMBE:
ARMATURNI NAČRT GLEJ SKUPAJ Z NAČRTOM DISPOZICIJE !
MERE PREVERITI NA LICU MESTA!
* Prekrop armaturnih palic je 50xØ

Element	Kvaliteta betona	Razred izpostavljenosti	Vodotes.	Dmax [mm]	Krovni sloj [mm]	Kvaliteta armature	Razred vidnega betona
Podložni/pusti beton	C 25/30	XC2	/	32	/	/	VB 0
AB temelj zidov:	C 30/37	XC4	PV-II	32	50	B 500B	VB 0
Robni venec	C 30/37	XC4, XF3	PV-II	32	50	B 500B	VB 3*
AB stene zidov in pozdava:	C 30/37	XC4, XF3	PV-II	32	50	B 500B	VB 3*

Projektant:
PROJEKT d.o.o.
NOVA GORICA

Naročnik:
Republika Slovenija, Ministrstvo za infrastrukturo
Direkcija Republike Slovenije za infrastrukturo
Tržaška 19, 1000 Ljubljana

Objekt:
Rekonstrukcija regionalne ceste R3-679
odsek 1102 Hodoš-Brezje
od km 2,000 do km 3,650

Vrsta načrta:
ZIC - Načrt konstrukcij

Vrsta projektne dokumentacije:	Številka načrta:	Številka projekta:	Datum:	Spremembe:	Številka lista:
PGD	101/87_ZS	101/87	nov. 2021, jan.-dec. avg.2022		72 / 86

M. v načrtu:	Datum:	Naročniški:	Oznaka načrta:
1:100	00.10.00	004.2101	C.271

Načrt:
Konstrukcija 1B, 1BA in 2D - 2.del
Armaturni načrt

Merilo: 1:100/50

Vodja projekta:		Št. ID:
Rajko Vrecchiati, univ.dipl.inž.grad.		13.0052
Odgovorni projektant:		Št. IZS:
Saverij Skerlič, univ.dipl.inž.grad.		IZS G-A-1171
Sodelavci:		Št. ID:
Filip Franc Ivo Jr.		G-4022

Izpisano: 22.01.2021 14:49:41 | Datoteka: A3a4_594x1682 A1 1.00.tif | Tiskal: Rajko_PD_ZIC_plan_armatura_20220121_1449.dwg

KONSTRUKCIJA 12

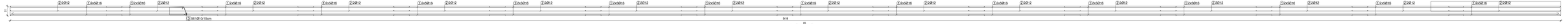

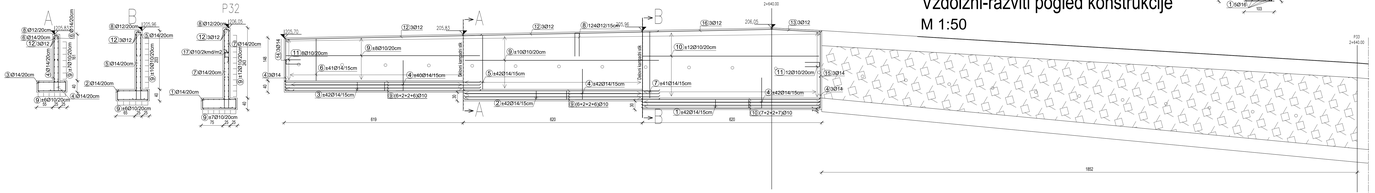

Vzdolžni-razviti pogled konstrukcije
M 1:50

Konst_12 (1 kos)						
1	600	16	6.00	160	9.73	1556.16
2	600	12	6.00	32	5.52	176.64
3	93	10	3.31	561	2.11	1184.71
4	695	10	6.95	21	4.43	93.12
5	82	12	1.62	35	1.49	52.16
6	106	10	3.53	46	2.25	103.60

Konst_12A (1 kos)						
1	600	16	6.00	70	9.73	680.82
2	600	12	6.00	14	5.52	77.28
3	93	10	3.31	271	2.11	572.29
4	423	16	4.23	10	6.86	68.57
5	423	12	4.23	2	3.89	7.79

Konst_20A (1 kos)						
1	110	14	1.70	148	2.11	312.49
2	100	14	1.30	148	1.61	238.96
3	x = 153, 154, 156, 158, 159, 161, 163, 164, 166, 168, 169, 171, 173, 174, 176, 178, 179, 181, 183, 184, 186, 188, 189, 191, 192, 194, 196, 197, 199, 201, 202, 204, 206, 207, 209, 211, 212, 214, 216, 217, 219, 221, 222, 224, 226, 227, 229, 231, 232, 234, 236, 237, 239, 241, 242, 244, 246, 247, 249, 250, 252, 254, 255, 257, 259, 260, 262, 264, 265, 267, 269, 270	14	"2.12	2 x 72	"2.63	378.34
4	93	12	1.35	75	1.24	93.15
5	32	10	1.15	22	0.73	16.14
6	650	10	6.50	42	4.15	174.17
7	860	12	8.60	3	8.07	19.22
8	272	12	2.72	3	2.50	7.51
9	150	14	1.50	3	1.86	5.59
10	310	10	5.10	36	3.25	117.14
11	514	12	5.14	3	4.73	14.19
12	75 / 75 / 93	10	0.67	50	0.43	21.37

OPOMBE:
ARMATURNI NAČRT GLEJ SKUPAJ Z NAČRTOM DISPOZICIJE !
MERE PREVERITI NA LICU MESTA!
* Prekrop armaturnih palic je 50+D

KONSTRUKCIJA 20A

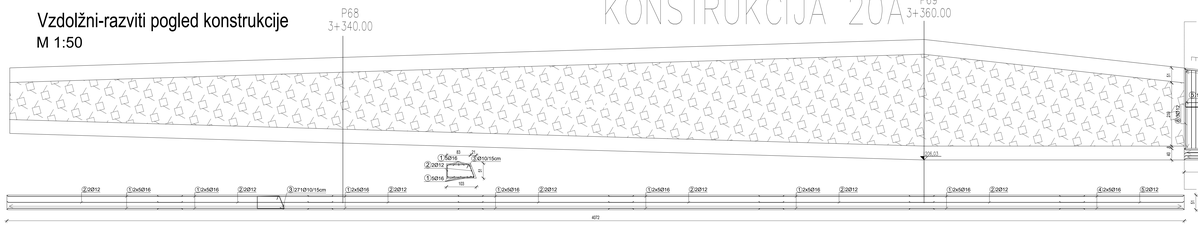
P68
3+340.00
P69
3+360.00
P70
4+000.00
Prerez v P70
⑫Ø12/20cm
⑬Ø12/20cm/Ø12
⑭Ø14/20cm
⑮Ø14/20cm
⑯Ø14/20cm
⑰Ø14/20cm
⑱Ø14/20cm
⑲Ø14/20cm
⑳Ø14/20cm
㉑Ø14/20cm
㉒Ø14/20cm
㉓Ø14/20cm
㉔Ø14/20cm
㉕Ø14/20cm
㉖Ø14/20cm
㉗Ø14/20cm
㉘Ø14/20cm
㉙Ø14/20cm
㉚Ø14/20cm
㉛Ø14/20cm
㉜Ø14/20cm
㉝Ø14/20cm
㉞Ø14/20cm
㉟Ø14/20cm
㊱Ø14/20cm
㊲Ø14/20cm
㊳Ø14/20cm
㊴Ø14/20cm
㊵Ø14/20cm
㊶Ø14/20cm
㊷Ø14/20cm
㊸Ø14/20cm
㊹Ø14/20cm
㊺Ø14/20cm
㊻Ø14/20cm
㊼Ø14/20cm
㊽Ø14/20cm
㊾Ø14/20cm
㊿Ø14/20cm
⑤①Ø14/20cm
⑤②Ø14/20cm
⑤③Ø14/20cm
⑤④Ø14/20cm
⑤⑤Ø14/20cm
⑤⑥Ø14/20cm
⑤⑦Ø14/20cm
⑤⑧Ø14/20cm
⑤⑨Ø14/20cm
⑥①Ø14/20cm
⑥②Ø14/20cm
⑥③Ø14/20cm
⑥④Ø14/20cm
⑥⑤Ø14/20cm
⑥⑥Ø14/20cm
⑥⑦Ø14/20cm
⑥⑧Ø14/20cm
⑥⑨Ø14/20cm
⑦①Ø14/20cm
⑦②Ø14/20cm
⑦③Ø14/20cm
⑦④Ø14/20cm
⑦⑤Ø14/20cm
⑦⑥Ø14/20cm
⑦⑦Ø14/20cm
⑦⑧Ø14/20cm
⑦⑨Ø14/20cm
⑧①Ø14/20cm
⑧②Ø14/20cm
⑧③Ø14/20cm
⑧④Ø14/20cm
⑧⑤Ø14/20cm
⑧⑥Ø14/20cm
⑧⑦Ø14/20cm
⑧⑧Ø14/20cm
⑧⑨Ø14/20cm
⑨①Ø14/20cm
⑨②Ø14/20cm
⑨③Ø14/20cm
⑨④Ø14/20cm
⑨⑤Ø14/20cm
⑨⑥Ø14/20cm
⑨⑦Ø14/20cm
⑨⑧Ø14/20cm
⑨⑨Ø14/20cm
①①Ø14/20cm
①②Ø14/20cm
①③Ø14/20cm
①④Ø14/20cm
①⑤Ø14/20cm
①⑥Ø14/20cm
①⑦Ø14/20cm
①⑧Ø14/20cm
①⑨Ø14/20cm
②①Ø14/20cm
②②Ø14/20cm
②③Ø14/20cm
②④Ø14/20cm
②⑤Ø14/20cm
②⑥Ø14/20cm
②⑦Ø14/20cm
②⑧Ø14/20cm
②⑨Ø14/20cm
③①Ø14/20cm
③②Ø14/20cm
③③Ø14/20cm
③④Ø14/20cm
③⑤Ø14/20cm
③⑥Ø14/20cm
③⑦Ø14/20cm
③⑧Ø14/20cm
③⑨Ø14/20cm
④①Ø14/20cm
④②Ø14/20cm
④③Ø14/20cm
④④Ø14/20cm
④⑤Ø14/20cm
④⑥Ø14/20cm
④⑦Ø14/20cm
④⑧Ø14/20cm
④⑨

P73
3.4+40.00

A3x3: 420x891
A: 0.38 m²

15187_Radece_PZI_SIT_zidovi_armatura_20230101_merilo.dwg
24.03.2023

Vzdolžni-razviti pogled konstrukcije 21.a
M 1:50

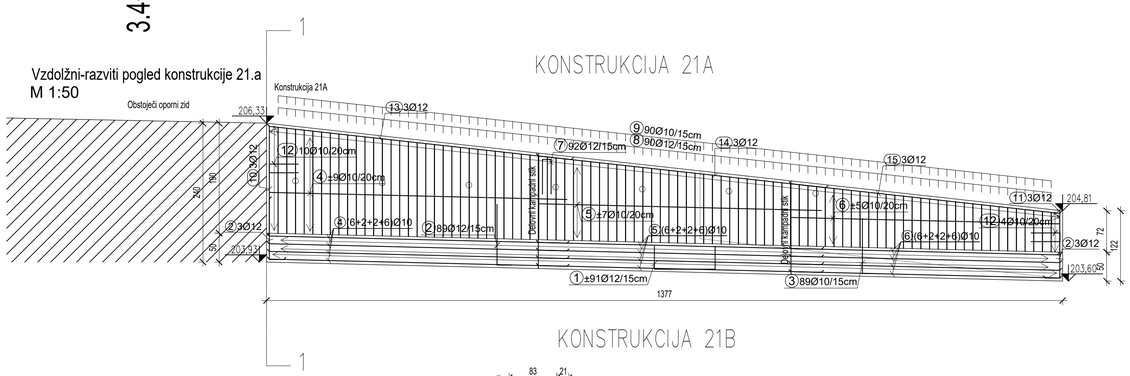

Prerez 1-1

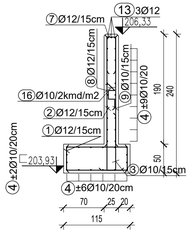

KONSTRUKCIJA 21B

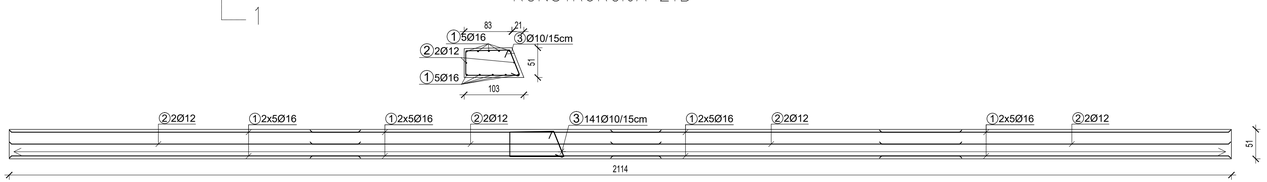

Konst_21B (1 kos)						
1	600	16	6.00	40	9.73	389.04
2	600	12	6.00	8	5.52	44.16
3	76, 76, 17, 44, 15, 13, 42, 93	10	3.31	141	2.11	297.76
Konst_22 (1 kos)						
1	600	16	6.00	60	9.73	583.56
2	600	12	6.00	12	5.52	66.24
3	73, 73, 17, 42, 45, 17, 42, 40, 90, 13	10	3.19	244	2.04	496.59
4	530	16	5.30	10	8.59	85.91
5	530	12	5.30	2	4.88	9.75
6	86, 86, 73, 86, 66, 53, 45, 41, 17, 13, 12	10	3.13	240	2.00	479.27
7	60, 40, 60, 62	12	1.62	183	1.49	272.74
8	950	10	9.50	76	6.06	460.64

Konst_21A (1 kos)						
1	40, 105, 40	12	1.85	182	1.70	309.76
2	105, 25	12	1.30	95	1.20	113.62
3	95, 25	10	1.20	89	0.77	68.14
4	515	10	5.15	34	3.29	111.71
5	490	10	4.90	30	3.13	93.79
6	465	10	4.65	26	2.97	77.13
7	60, 60, 15	12	1.35	92	1.24	114.26
8	a a = 69, 70, 71, 72, 74, 75, 76, 78, 79, 80, 81, 83, 84, 85, 87, 88, 89, 90, 92, 93, 94, 96, 97, 98, 100, 101, 102, 103, 105, 106, 107, 109, 110, 111, 112, 114, 115, 116, 118, 119, 120, 121, 123, 124, 125, 127, 128, 129, 130, 132, 133, 134, 136, 137, 138, 139, 141, 142, 143, 145, 146, 147, 148, 150, 151, 152, 154, 155, 156, 157, 159, 160, 161, 163, 164, 165, 167, 168, 169, 170, 172, 173, 174, 176, 177, 178, 179, 181, 182, 183	12	*1.26	1 x 90	*1.16	104.26
9	a a = 68, 70, 71, 72, 73, 75, 76, 77, 79, 80, 81, 82, 84, 85, 86, 88, 89, 90, 91, 93, 94, 95, 97, 98, 99, 101, 102, 103, 104, 106, 107, 108, 110, 111, 112, 113, 115, 116, 117, 119, 120, 121, 123, 124, 125, 126, 128, 129, 130, 132, 133, 134, 135, 137, 138, 139, 141, 142, 143, 144, 146, 147, 148, 150, 151, 152, 154, 155, 156, 157, 159, 160, 161, 163, 164, 165, 166, 168, 169, 170, 172, 173, 174, 176, 177, 178, 179, 181, 182, 183	10	*1.26	1 x 90	*0.80	72.20
10	185	12	1.85	3	1.70	5.11
11	70	12	0.70	3	0.64	1.93
12	50, 15, 50	10	1.15	14	0.73	10.27
13	525	12	5.25	3	4.83	14.49
14	500	12	5.00	3	4.60	13.80
15	467	12	4.67	3	4.30	12.89
16	15, 11, 15, 11, 15, 11, 15	10	0.67	45	0.43	19.24

OPOMBE:
ARMATURNI NAČRT GLEJ SKUPAJ Z NAČRTOM DISPOZICIJE !
MERE PREVERITI NA LICU MESTA!
* Preklop armaturnih palic je 50×Ø

Element	Kvaliteta betona	Razred izpostavljenosti	Vodotes.	Dmax [mm]	Krovni sloj [mm]	Kvaliteta armature	Razred vidnega betona
Podložni/pusti beton	C 25/30	XC2	/	32	/	/	VB 0
AB temelji zidov:	C 30/37	XC4	PV-II	32	50	B 500B	VB 0
Robni venec	C 30/37	XC4, XF3	PV-II	32	50	B 500B	VB 3*
AB stene zidov in pozidava:	C 30/37	XC4, XF3	PV-II	32	50	B 500B	VB 3*

Projektant:
PROJEKT.. NOVA GORICA

Investitor:
Republika Slovenija, Ministrstvo za infrastrukturo
Direkcija Republike Slovenije za infrastrukturo
Tržaška 19, 1000 Ljubljana

Naziv gradnje:
Rekonstrukcija regionalne ceste R3-679
odsek 1192 Radeče-Breg
od km 2,000 do km 3,600

Vrsta načrta:
2/2 - Načrt konstrukcij

Vrsta projektne dokumentacije: PZI | Številka načrta: 15187_2/2 | Številka projekta: 15187

št. odseka: 1192 | arh. št.: 0019.00 | faza/objekt: 004.2101 | šifra risbe: G.271

Risba:
Konstrukcije 21A in 21B
Armaturni načrt
Merilo: 1:100/50

Vodja projekta: Rajko Vecchiet, univ.dipl.inž.grad. | Id. št.: G-0652

Pooblaščeni inženir: Sandi Stanič univ.dipl.inž.grad | Id. št.: IZS G-4173

Sodelavci: Filip Franc m.i.g | Id. št.: G-4822

Datum: sep. 2021, po rec. avg.2023 | Spremembe:

Številka lista: 12.3

prostor za črtno kodo:

A2: 420x594
A: 0.25 m²

24.03.2009

15187_Radece_PZI_Prepust Rastovšca_GRAD_231003.dwg

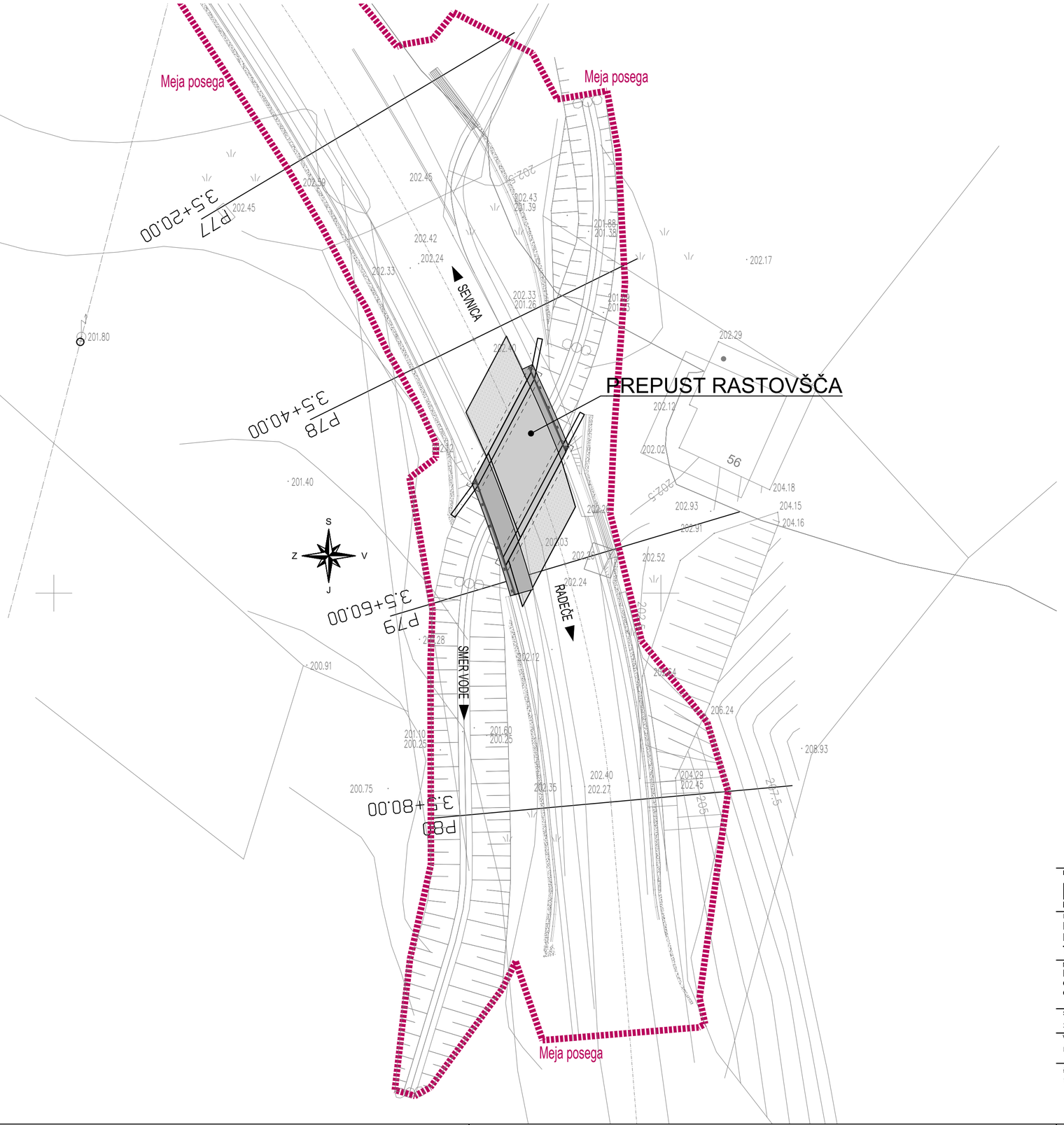

Projektant:

PROJEKT d.d.
NOVA GORICA

Investitor: **Republika Slovenija, Ministrstvo za infrastrukturo Direkcija Republike Slovenije za infrastrukturo Tržaška 19, 1000 Ljubljana**				Risba: **Gradbena situacija prepusta** Merilo: 1:250	
Naziv gradnje: **Rekonstrukcija regionalne ceste R3-679 odsek 1192 Radeče-Breg od km 2,000 do km 3,600**				Vodja projekta: Rajko Vecchiet, univ.dipl.inž.grad.	Id. št. : G-0652
				Pooblaščeni inženir: Sandi Stanič, univ.dipl.inž.grad	Id. št. : G-4173
Strokovno področje načrta: 2/2 - Načrt konstrukcij				Sodelavci: Žiga Poltrini, mag. inž. grad.	Id. št. :
Vrsta dokumentacije: PZI		Številka načrta: 15187_2/2	Številka projekta: 15187	Datum: sept.2021;po rec avg. 2023	Spremembe: / Številka lista: 24.1
št. odseka: 1192	arh. št.: 0019.00	faza/objekt: 004.2101	šifra risbe: G.202	prostor za črtno kodo:	

A2: 420x594
A: 0.25 m²

15187_Radece_PZI_Prepust Rastovšca_ZAKOLICBA_231003.dwg 24.03.2009

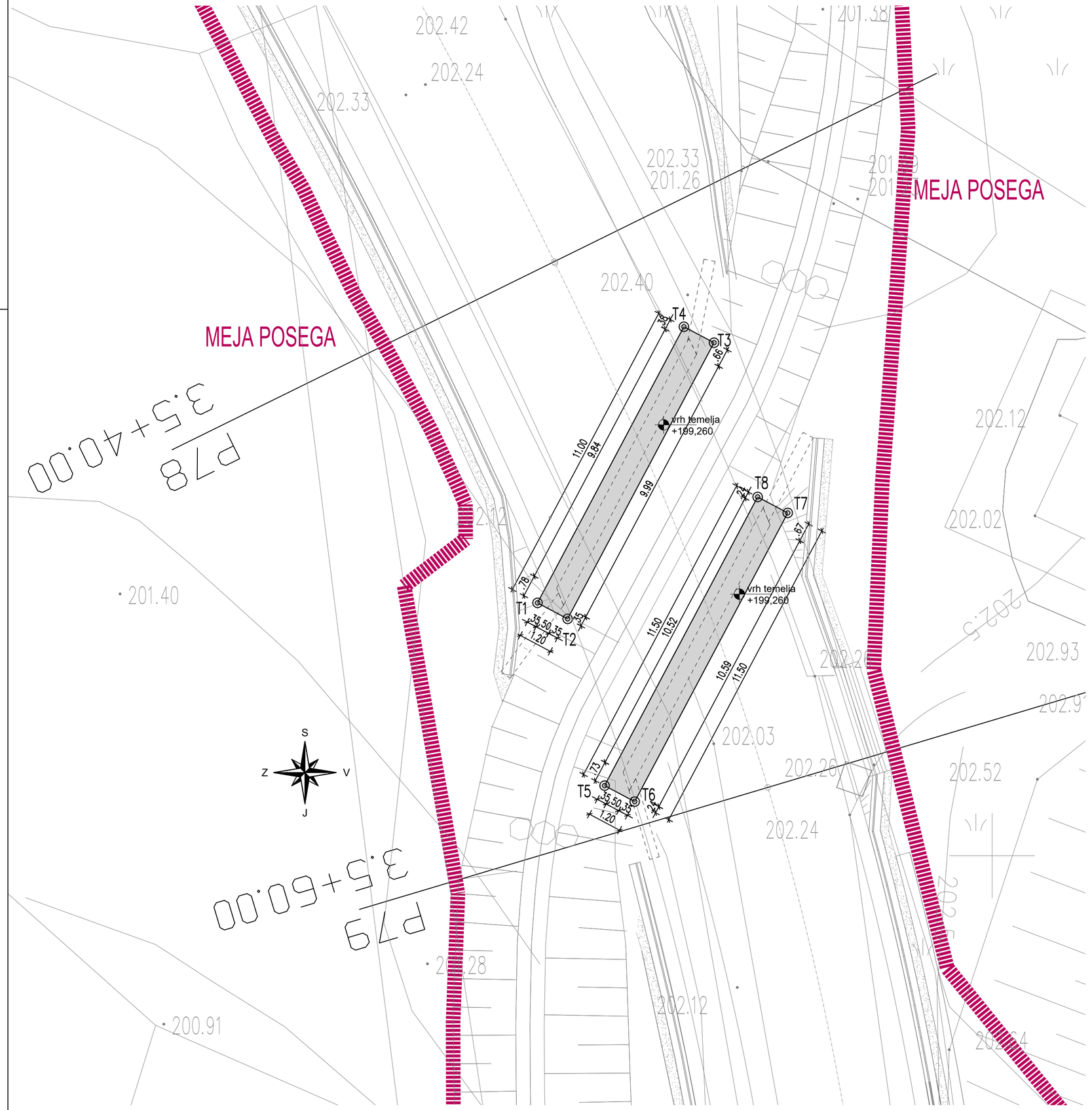

Zakoličbene točke temeljev		
Točka	X	Y
T1	517233,99	101158,90
T2	517235,05	101158,34
T3	517240,21	101168,05
T4	517239,15	101168,62
T5	517236,36	101152,47
T6	517237,42	101151,90
T7	517242,80	101162,06
T8	517241,74	101162,63

Projektant:
PROJEKT d.d.
NOVA GORICA

Investitor:
Republika Slovenija, Ministrstvo za infrastrukturo
Direkcija Republike Slovenije za infrastrukturo
Tržaška 19, 1000 Ljubljana

Risba:
Zakoličbena situacija prepusta

Merilo: 1:100

Naziv gradnje:
Rekonstrukcija regionalne ceste R3-679
odsek 1192 Radeče-Breg
od km 2,000 do km 3,600

Vodja projekta: Rajko Vecchiet, univ.dipl.inž.grad. — Id. št. : G-0652

Pooblaščeni inženir: Sandi Stanič, univ.dipl.inž.grad — Id. št. : G-4173

Sodelavci: Žiga Poltrini, mag. inž. grad. — Id. št. :

Strokovno področje načrta: 2/2 - Načrt konstrukcij

Vrsta dokumentacije:	Številka načrta:	Številka projekta:	Datum:	Spremembe:	Številka lista:
PZI	15187_2/2	15187	sept.2021;po rec avg. 2023		24.2

št. odseka:	arh. št.:	faza/objekt:	šifra risbe:	prostor za črtno kodo:
1192	0019.00	004.2101	G.206	

TLORIS
M 1:50

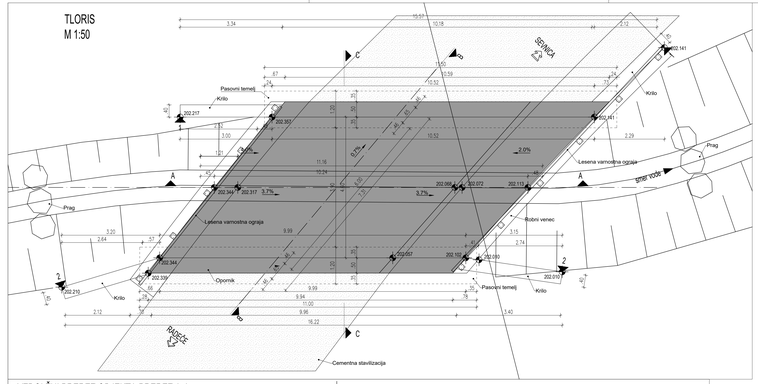

VZDOLŽNI PREREZ OBJEKTA PREREZ A-A
M 1:50

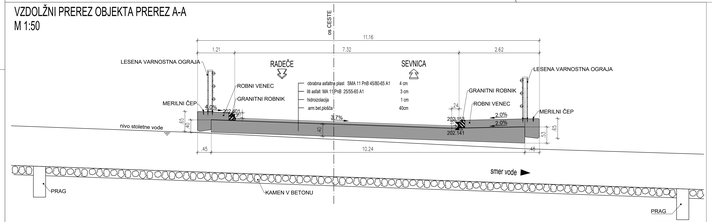

PREREZ - A-A
M 1:50

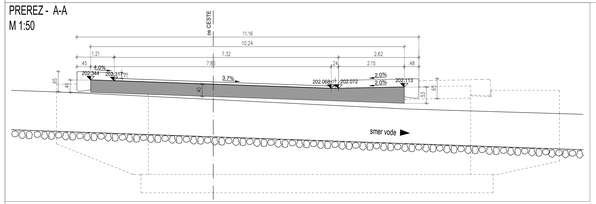

POGLED na steno in krila 1-1
M 1:50

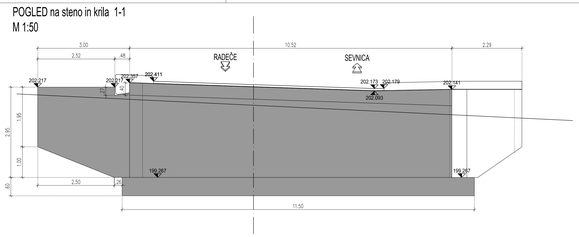

POGLED na poševno krilo
M 1:50



TLORIS stene in krila - 1-1
M 1:50

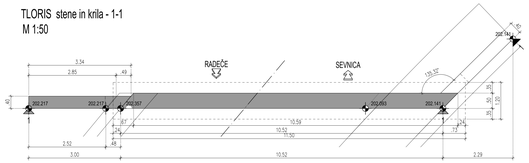

TLORIS poševnega krila
M 1:50

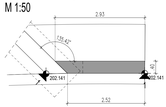

PREREZ - C-C
M 1:50

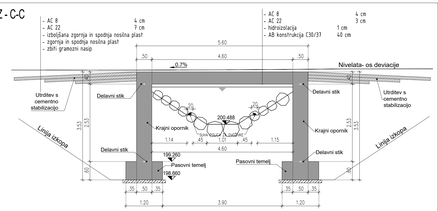

PREREZ - B-B
M 1:50

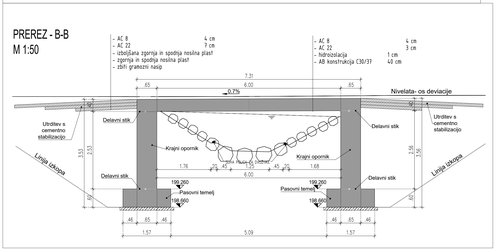

POGLED na poševno krilo
M 1:50



POGLED na steno in krila 2-2
M 1:50

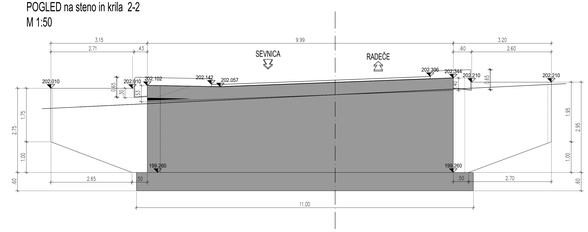

POGLED na poševno krilo
M 1:50

TLORIS poševnega krila
M 1:50

TLORIS stene in krila - desno
M 1:50

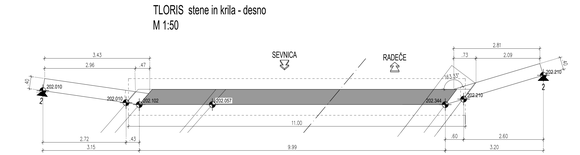

TLORIS poševnega krila
M 1:50

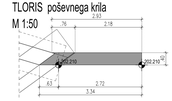

MATERIAL

Izbrani materiali v objektu zagotavljajo uporabnost, nosilnost in trajnost za projektirano življenjsko dobo.

Tabela vgrajenih materialov za nosilne betonske elemente na objektih:

Lastnosti betona v skladu z SIST EN 206:2013, SIST EN 1026:2016, SIST EN 13670:2010/A101:2010

KONSTRUKCIJSKI ELEMENT	BETON							JEKLO	Zaščiti sloj
	Min. tlačna trdnost	Razred izpostavljenosti	Objekt na prosto vodo	Dmax	Konsistenca	Vsebn. kloridov	Min. količina cementa	Razred betona	Zaščita betona
Podložni/pusti beton	C12/15								
Temelji	C30/37	XC2; XD2; XF2;	PV-II	32	S3		V80	B500 B	5,0 5,0 5,0 5,0
Krajni opornik	C30/37	XC2; XD2; XF2;	PV-II	32	S4		V63	B500 B	5,0 5,0 5,0 5,0
Krilni zidovi	C30/37	XC2; XD2; XF2;	PV-II	32	S4		V83	B500 B	5,0 5,0 5,0 5,0
Prekladna plošča	C30/37	XC3; XD1; XF2;	PV-II	32	S4		V83	B500 B	4,5 4,5 4,5 5,0
Robni venec in hodnik	C25/30	XD3; XF4;	PV-II	22	S4		V83	B500 B	4,5 2,5 4,5

Tabela vgrajenih materialov za nosilne jeklene elemente na objektih:

Lastnosti jekla v skladu z SIST EN 10025, SIST EN 10210 in SIST EN 10219, izdelava SIST EN 1090-2.

KONSTRUKCIJSKI ELEMENT	Vrsta jekla	Razred izdelave	Način korozijske zaščite	Dodatno
Varnostne ograje	S 235 J2 +Z	EXC1	Vroče cinkano min 85nm	ozemljitev

spremenba	opis spremembe	datum	podpis

PROJEKT. NOVA GORICA
Naročnik:
Republika Slovenija, Ministrstvo za infrastrukturo
Direkcija Republike Slovenije za infrastrukturo
Tržaška 19, 1000 Ljubljana

Naziv projekta:
Rekonstrukcija regionalne ceste R3-679 odsek 1102 Radeče-Brog od km 2,200 do km 3,600

Številka projekta: 10187_22

Številka načrta: 10187_22

Naziv načrta:
Dispozicija prepusta

Merilo:	1:50
Vrsta projekta:	Faza I Idejna zasnova, smo-dan-kd-pzi-gnač
Projektant/-ka/-i:	Saara Stanič, univ.dipl.inž.grad.
Sodelavci:	Tjaž Prislan, mag. inž. grad.
Datum:	maj 2022 (po rev. avg. 2022)
Spremembe:	
Številka lista:	št. iz.
	10/22

Strokovna področja načrta:
20 - Nadzi kanalizacij

Vrsta dokumentacije:		Številka načrta:	Številka projekta:	Datum:	Spremembe:	Številka lista:
PZI		10187_22	10187	maj 2022 (po rev. avg. 2022)		št. iz. 10/22
št. odseka: 1102	arh. št.: 5974/20	fazna/objekt: DRA 21/01	štev.načrta: 10.201			pisalni za štiro kolo:

ARMATURA STENA 1-1
M 1:50

PREREZ X-X

POGLED na steno in krila 1-1

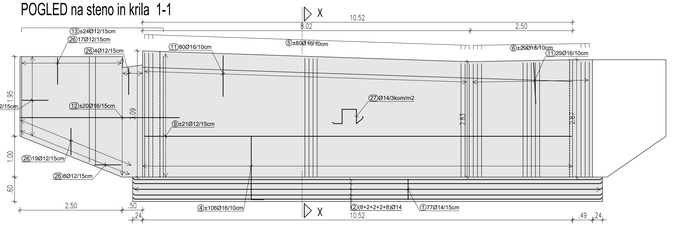

POGLED na poševno krilo

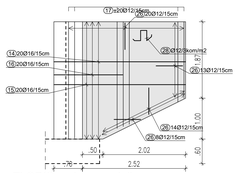

TLORIS poševnega krila

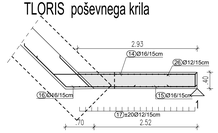

TLORIS stene in krila 1-1

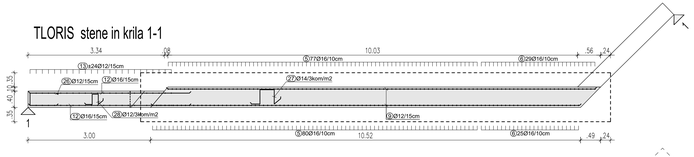

TLORIS stene in krila 1-1

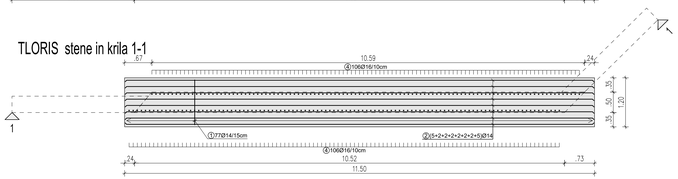

ARMATURA STENA 2-2
M 1:50

POGLED na poševno krilo

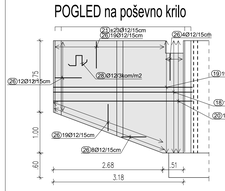

POGLED na steno in krila 2-2

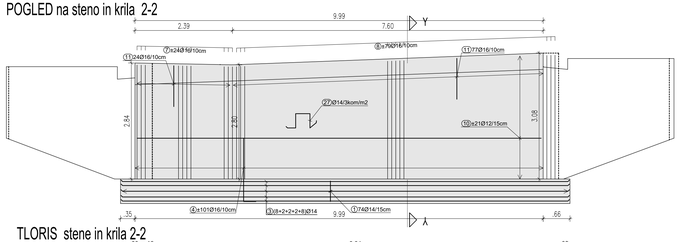

TLORIS poševnega krila

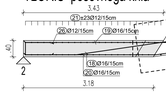

TLORIS stene in krila 2-2

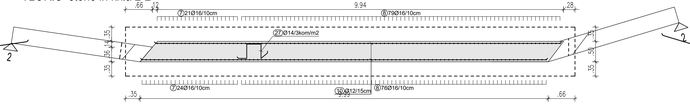

TLORIS stene in krila 2-2

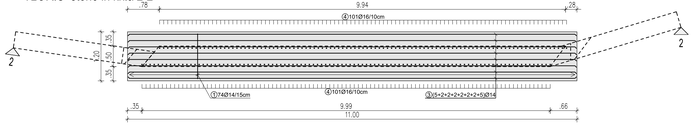

POGLED na poševno krilo

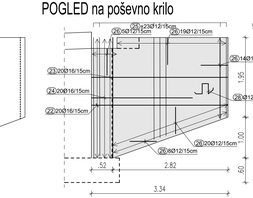

PREREZ Y-Y

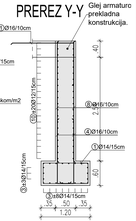

TLORIS poševnega krila

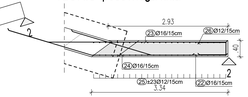

Armaturna prekladna konstrukcija
M 1:50

TLORIS
M 1:50

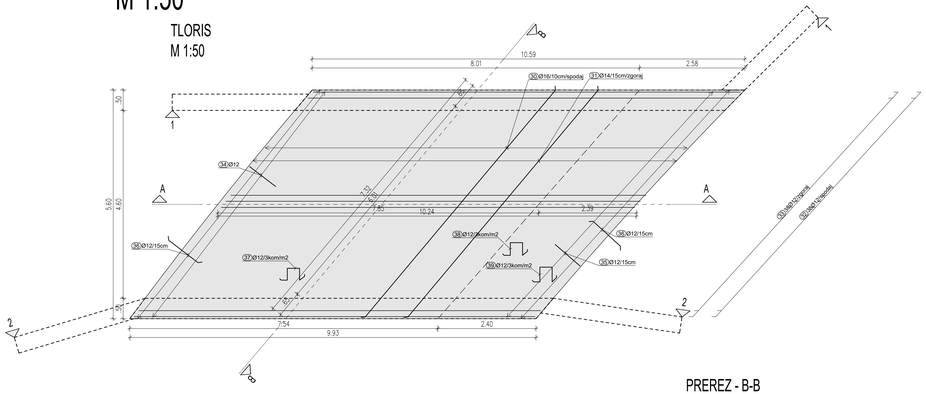

PREREZ - A-A
M 1:50

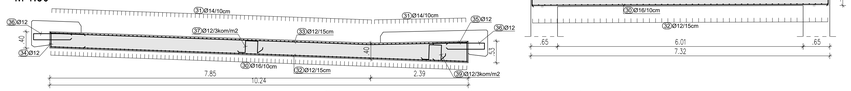

PREREZ - B-B
M 1:50

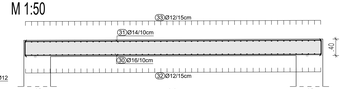

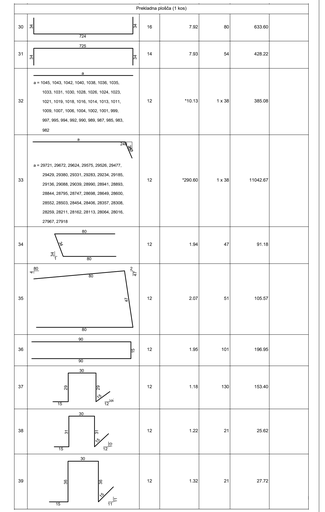

MATERIAL

Izbrani materiali v objektu zagotavljajo uporabnost, nosilnost in trajnost za projektirano življensko dobo.

Tabela vgrajenih materialov za nosilne betonske elemente na objektih:

Lastnosti betona v skladu z SIST EN 206:2013, SIST EN 1026:2016, SIST EN 13670:2010/A101:2010

KONSTRUKCIJSKI ELEMENT	BETON								JEKLO	Zaščitni sloj
	Min. tlačna trdnost	Razred izpostavljenosti	Odpornost na prodor vode	Dmax	Konsistenca	Vrsta cementa	Min. količina	Min. tlačnotrdnostni razred		
Podložni/pusti beton	C12/15									
Temelji	C30/37	XC2; XD2; XF2;	PV-II	32	S3	VB0			B500 B	5,0 5,0 5,0 5,0
Krajni opornik	C30/37	XC2; XD2; XF2;	PV-II	32	S4	VB3			B500 B	5,0 5,0 5,0 5,0
Krilni zidovi	C30/37	XC2; XD2; XF2;	PV-II	32	S4	VB3			B500 B	5,0 5,0 5,0 5,0
Prekladna plošča	C30/37	XC3; XD1; XF2;	PV-II	32	S4	VB3			B500 B	4,5 4,5 4,5 5,0
Robni venec in hodnik	C25/30	XD3; XF4;	PV-II	22	S4	VB3			B500 B	4,5 2,5 4,5

Tabela vgrajenih materialov za nosilne jeklene elemente na objektih:

Lastnosti jekla v skladu z SIST EN 10025, SIST EN 10210 in SIST EN 10219, izdelava SIST EN 1090-2.

KONSTRUKCIJSKI ELEMENT	Vrsta jekla	Razred izdelave	Način korozijske zaščite	Dodatno
Varnostne ograje	S 235 J2 +Z	EXC1	Vroče cinkano min 85mm	ozemljitev

spremembo	opis spremembe	datum	podpis

Projektant:
PROJEKT.. d.o.o.
NOVA GORICA

Naročnik:
Republika Slovenija, Ministrstvo za infrastrukturo
Direkcija Republike Slovenije za infrastrukturo
Tržaška 19, 1000 Ljubljana

Naziv projekta:
Rekonstrukcija regionalne ceste R3-679
odsek 1192 Radeče-Brag
od km 2,000 do km 3,600

Glavna projekta:
Rajko Vecchiet, univ.dipl.inž.grad.
Št. IKS: G-0652

Pooblaščeni inženir:
Sandi Slavič,, univ.dipl.inž.grad
Št. IKS: G-4173

Sodelovali:
Ziga Podrmic, mag. inž. grad.
Št. IKS:

Številka načrta:
15187_2/2
Številka projekta:
15187

Datum:
sept.2021;po rez. avg. 2023
Spremembe:

Številka liste:
24.4

Vrsta dokumentacije:
PZI

fazaUrejeni:
094.21/01

Ime načrta:
Armaturni načrt prepusta

Merilo: 1:50

Risal:
Rajko Vecchiet, univ.dipl.inž.grad.

Kontrolirala:
Vidin Vidmar, univ.dipl.inž.grad.

Odgovorni vodja del:
Sandi Slavič, univ.dipl.inž.grad.

Odgovorni projektant:
Rajko Vecchiet, univ.dipl.inž.grad.

Št. odseka:
1192

Št. ovir:
0019.00

Faza objekta:
G.2/1

Seznam armature

Pozicija	Oblika in mera [cm]	Ø [mm]	Št. [kos]	a [kos]	Skupaj [kg]	Opomba
		Opornik (1 kos)				
1	110 / 110 / 230	14	4.60	151	694.60	
2	1140	14	11.40	22	250.80	
3	1000	14	10.90	22	239.80	
4	155 / 35	16	1.85	414	765.90	
5	2 x a = 278, 278, 278, 279, 279, 279, 279, 280, 280, 280, 281, 281, 281, 282, 282, 282, 282, 283, 283, 283, 284, 284, 284, 285, 285, 285, 286, 286, 286, 287, 287, 287, 288, 288, 288, 289, 289, 289, 290, 290, 290, 291, 291, 291, 292, 292, 292, 293, 293, 293, 294, 294, 294, 295, 295, 295, 296, 296, 296, 297, 297, 297, 298, 298, 298, 299, 299, 299, 300, 300, 300, 301, 301, 302, 302, 302, 303, 303, 303, 304, 304	16	*2.91	2 x 80	465.34	
6	2 x a = 282, 282, 282, 282, 282, 282, 281, 281, 281, 281, 281, 281, 280, 280, 280, 280, 280, 280, 279, 279, 279, 279, 279, 279, 278, 278, 278, 278, 279	16	*2.80	2 x 29	162.42	
7	2 x a = 273, 273, 273, 273, 273, 276, 276, 276, 276, 276, 276, 277, 277, 277, 277, 277, 278, 278, 278, 278, 278, 278, 279, 279, 279	16	*2.77	2 x 24	132.92	
8	2 x a = 303, 303, 303, 302, 302, 302, 301, 301, 300, 300, 300, 299, 299, 299, 298, 298, 298, 297, 297, 296, 296, 296, 295, 295, 295, 294, 294, 294, 293, 293, 292, 292, 292, 291, 291, 291, 290, 290, 290, 289, 289, 289, 288, 288, 288, 287, 287, 287, 286, 286, 286, 285, 285, 284, 284, 284, 283, 283, 283, 282, 282, 282, 281, 281, 280, 280, 280, 279, 279, 279, 278, 278, 278, 278, 277, 277, 277, 276, 276, 276, 275	16	*2.89	2 x 79	456.90	
9	1045	12	10.45	42	438.90	
10	1000	12	9.89	42	415.38	
11	100 / 250	16	2.50	210	525.00	
12	390	16	3.90	40	156.00	
13	2 x a = 295, 293, 291, 289, 286, 284, 281, 278, 274, 271, 267, 263, 259, 254, 249, 244, 239, 234, 228, 222, 216, 209, 202, 195	12	*2.55	2 x 24	122.46	
14	20 / 20 / 147	16	4.47	20	89.40	
15	110 / 110 / 208	16	3.60	20	72.00	
16	110 / 110 / 165	16	2.65	20	53.00	
17	2 x a = 287, 285, 283, 280, 277, 273, 270, 266, 261, 256, 251, 246, 240, 234, 227, 220, 212, 205, 196, 187	12	*2.48	2 x 20	99.12	
18	20 / 123 / 309	16	4.34	19	82.46	
19	20 / 627	16	6.27	19	119.13	
20	20 / 320 / 309	16	6.29	19	119.51	
21	2 x a = 175, 182, 188, 195, 201, 207, 212, 218, 223, 228, 233, 237, 242, 246, 250, 254, 257, 261, 264, 267, 270, 273, 275	12	*2.33	2 x 23	107.16	
22	20 / 252 / 252 / 73	16	3.84	20	76.80	
23	20 / 50 / 435	16	5.35	20	107.00	
24	20 / 333 / 232 / 248	16	4.58	20	91.60	
25	2 x a = 296, 290, 286, 281, 277, 272, 268, 263, 258, 254, 250, 246, 242, 239, 235, 232, 227, 222, 218, 213, 209, 204, 200, 195	12	*2.45	2 x 23	112.70	
26	20 / 65 / 65	12	1.60	245	392.00	
27	20 / 35 / 35 / 35

Tloris- Armatura robnih vencev

M 1:50

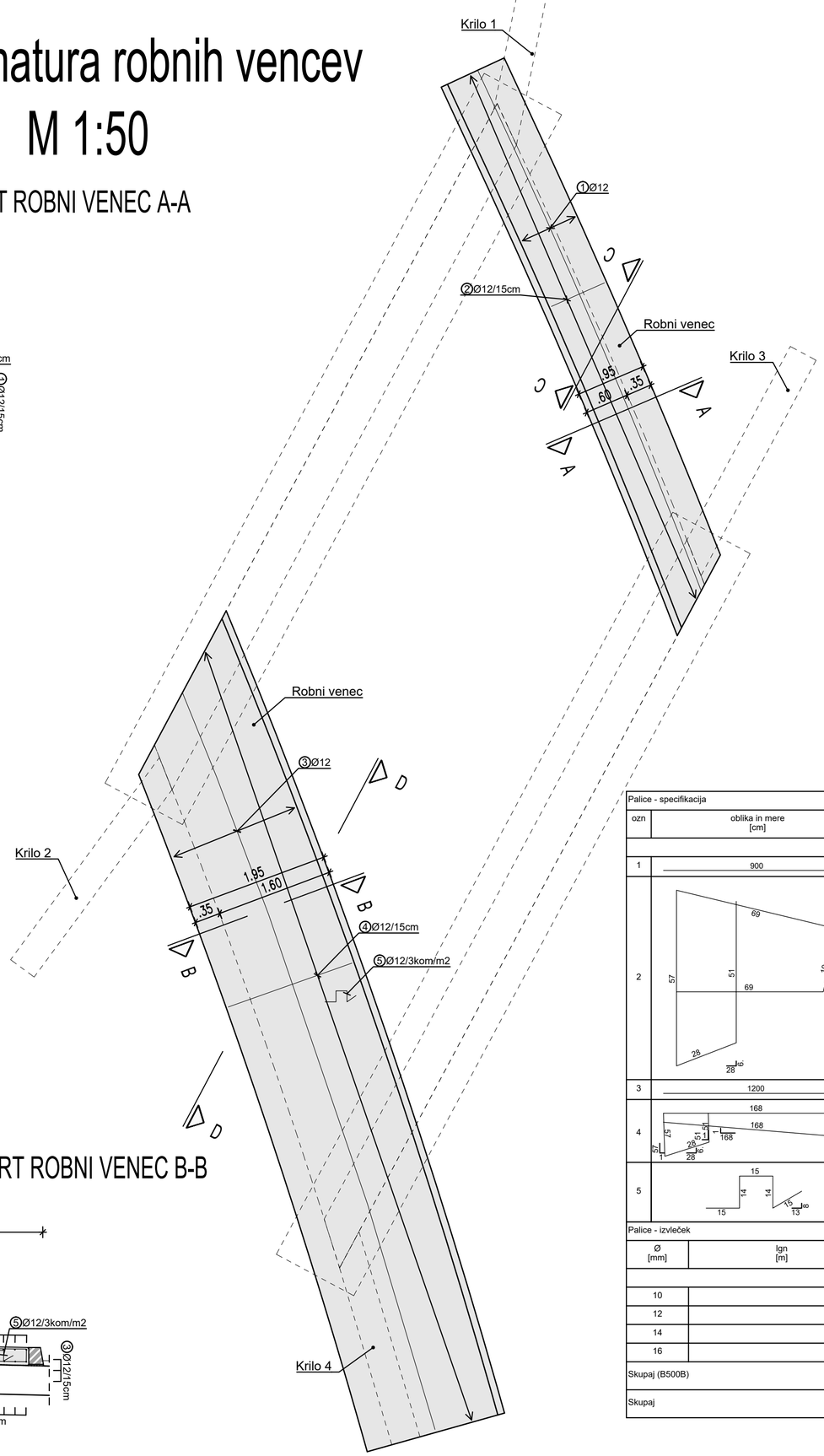

ARMATURNI NAČRT ROBNI VENEC A-A

M 1:50

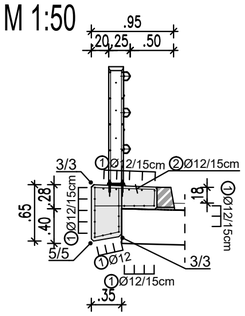

ARMATURNI NAČRT ROBNI VENEC B-B

M 1:50

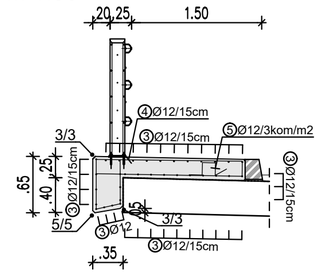

OPAŽNI NAČRT ROBNI VENEC C-C

M 1:50

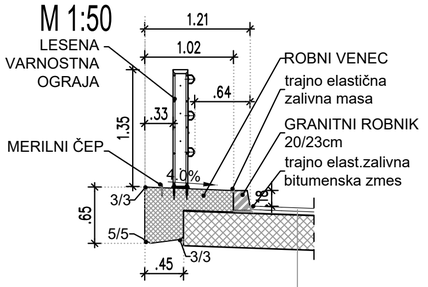

- obrabna asfaltna plast SMA 11 PnB 45/80-65 A1 4 cm
- liti asfalt MA 11 PnB 25/55-65 A1 3 cm
- hidroizolacija 1 cm
- arm.bet.plošča 40cm

OPAŽNI NAČRT ROBNI VENEC D-D

M 1:50

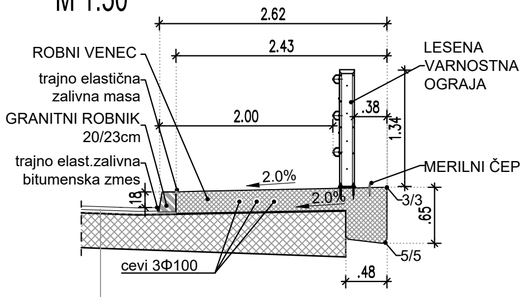

- obrabna asfaltna plast SMA 11 PnB 45/80-65 A1 4 cm
- liti asfalt MA 11 PnB 25/55-65 A1 3 cm
- hidroizolacija 1 cm
- arm.bet.plošča 40cm

Palice - specifikacija

ozn	oblika in mere [cm]	Ø	lg [m]	n [kos]	lgn [m]	Opomba
Robni venec (1 kos)						
1	900	12	9.00	21	189.00	
2	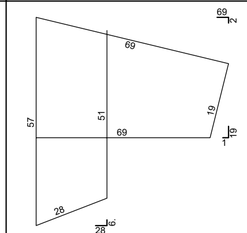	12	2.93	53	155.29	
3	1200	12	12.00	32	384.00	
4	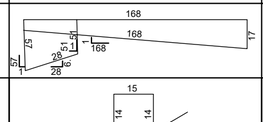	12	4.89	75	366.75	
5		12	0.73	37	27.01	

Palice - izvleček

Ø [mm]	lgn [m]	Teža enote [kg/m']	Teža [kg]
B500B			
10	0.00	0.62	0.00
12	1122.05	0.89	996.38
14	0.00	1.21	0.00
16	0.00	1.58	0.00
Skupaj (B500B)			996.38
Skupaj			996.38

MATERIAL

Izbrani materiali v objektu zagotavljajo uporabnost, nosilnost in trajnost za projektirano življensko dobo.

Tabela vgrajenih materialov za nosilne betonske elemente na objektih:

Lastnosti betona v skladu z SIST EN 206:2013, SIST EN 1026:2016, SIST EN 13670:2010/A101:2010

	BETON							JEKLO	Zaščitni sloj			
KONSTRUKCIJSKI ELEMENT	Min. tlačna trdnost	Razred izpostavljenosti	Odpornost na prodor vode	D_{max}	Konsistenca	Vidni beton		Min. trdnostni razred	Zgornja stran	Spodnja stran	Bočna stran	Zasuta stran
Podložni/pusti beton	C12/15											
Temelji	C30/37	XC2; XD2; XF2;	PV-II	32	S3	VB0		B500 B	5,0	5,0	5,0	5,0
Krajni opornik	C30/37	XC2; XD2; XF2;	PV-II	32	S4	VB3		B500 B	5,0	5,0	5,0	5,0
Krilni zidovi	C30/37	XC2; XD2; XF2;	PV-II	32	S4	VB3		B500 B	5,0	5,0	5,0	5,0
Prekladna plošča	C30/37	XC3; XD1; XF2;	PV-II	32	S4	VB3		B500 B	4,5	4,5	4,5	5,0
Robni venec in hodnik	C25/30	XD3; XF4;	PV-II	22	S4	VB3		B500 B	4,5	2,5	4,5	

Tabela vgrajenih materialov za nosilne jeklene elemente na objektih:

Lastnosti jekla v skladu z SIST EN 10025, SIST EN 10210 in SIST EN 10219, izdelava SIST EN 1090-2.

KONSTRUKCIJSKI ELEMENT	Vrsta jekla	Razred izdelave	Način korozijske zaščite	Dodatno
Varnostne ograje	S 235 J2 +Z	EXC1	Vroče cinkano min 85nm	ozemljitev

sprememba	*opis spremembe*	*datum*	*podpis*

Projektant:

PROJEKT d.d. NOVA GORICA

Investitor:
Republika Slovenija, Ministrstvo za infrastrukturo
Direkcija Republike Slovenije za infrastrukturo
Tržaška 19, 1000 Ljubljana

Risba:
Armaturni načrt prepusta- Robni venec

Merilo: 1:50

Naziv gradnje:
Rekonstrukcija regionalne ceste R3-679
odsek 1192 Radeče-Breg
od km 2,000 do km 3,600

Vodja projekta: Rajko Vecchiet, univ.dipl.inž.grad. — Id. št.: G-0652

Pooblaščeni inženir: Sandi Stanič, univ.dipl.inž.grad — Id. št.: G-4173

Strokovno področje načrta: 2/2 - Načrt konstrukcij

Sodelavci: Žiga Poltrini, mag. inž. grad. — Id. št.:

Vrsta dokumentacije:	Številka načrta:	Številka projekta:	Datum:	Spremembe:	Številka lista:
PZI	15187_2/2	15187	sept.2021;po rec avg. 2023		24.5

št. odseka:	arh. št.:	faza/objekt:	šifra risbe:	prostor za črtno kodo:
1192	0019.00	004.2101	G.271	

A2: 420x594
A: 0.25 m²

24.03.2009
15187_Radece_PZI_Prepust Rastovška_ARM_231003.dwg

TLORIS: Lesena varnostna ograja

M 1:50

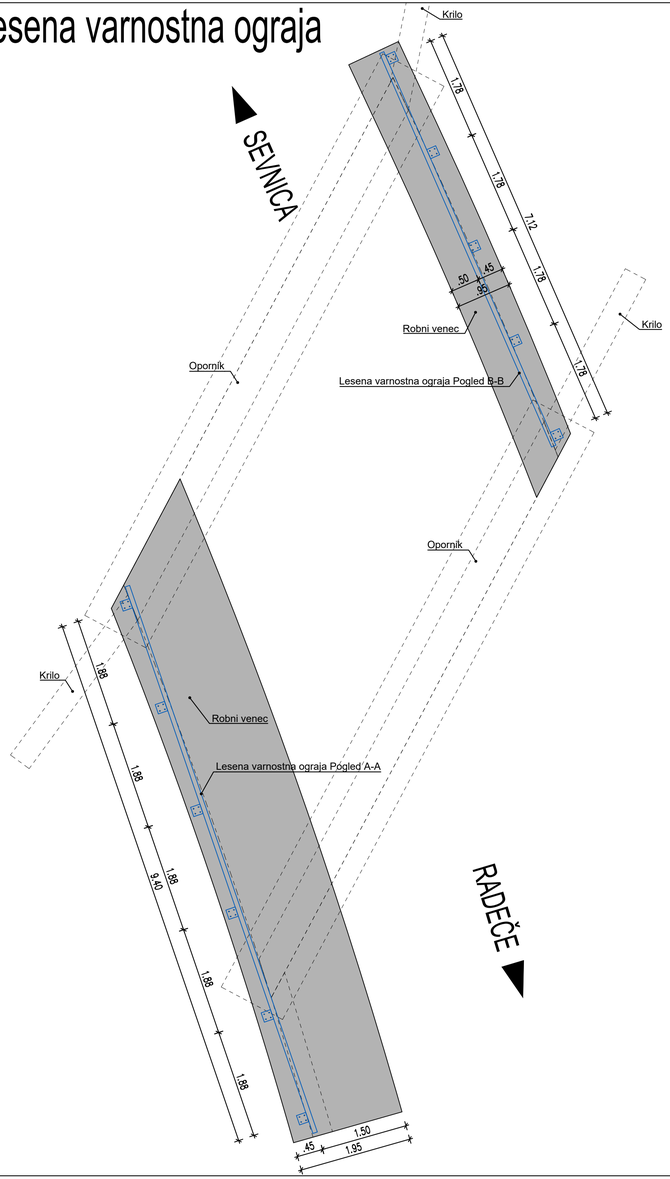

Pogled LVO- ograja A-A

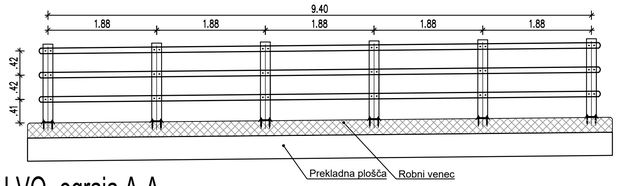

Tloris LVO- ograja A-A

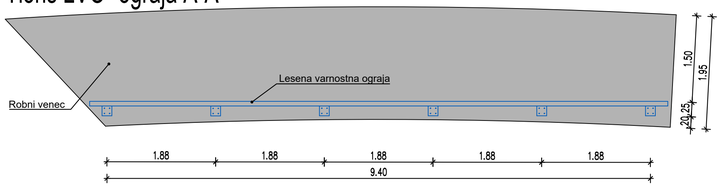

Pogled LVO- OGRAJA B-B

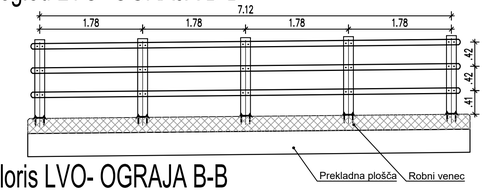

Tloris LVO- OGRAJA B-B

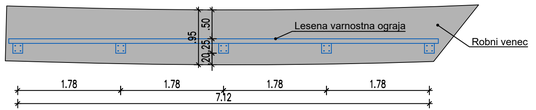

Detajl LVO
M 1:10

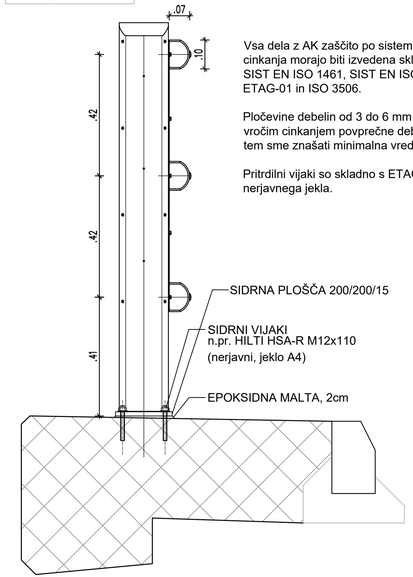

Vsa dela z AK zaščito po sistemu vročega cinkanja morajo biti izvedena skladno s predpisi SIST EN ISO 1461, SIST EN ISO 14713, ETAG-01 in ISO 3506.

Pločevine debelin od 3 do 6 mm se zaščitijo z vročim cinkanjem povprečne debeline 85 µm (pri tem sme znašati minimalna vrednost 65 µm).

Pritrdilni vijaki so skladno s ETAG-01 izdelani iz nerjavnega jekla.

Tabela vgrajenih materialov za nosilne jeklene elemente na objektih:				
Lastnosti jekla v skladu z SIST EN 10025, SIST EN 10210 in SIST EN 10219, izdelava SIST EN 1090-2.				
KONSTRUKCIJSKI ELEMENT	Vrsta jekla	Razred izdelave	Način korozijske zaščite	Dodatno
Varnostne ograje	S 235 J2 +Z	EXC1	Vroče cinkano min 85nm	ozemljitev

sprememba	*opis spremembe*	*datum*	*podpis*

Projektant:
PROJEKT d.o.o. NOVA GORICA

Investitor:
Republika Slovenija, Ministrstvo za infrastrukturo
Direkcija Republike Slovenije za infrastrukturo
Tržaška 19, 1000 Ljubljana

Naziv gradnje:
Rekonstrukcija regionalne ceste R3-679
odsek 1192 Radeče-Breg
od km 2,000 do km 3,600

Strokovno področje načrta:
2/2 - Načrt konstrukcij

Vrsta dokumentacije: PZI
Številka načrta: 15187_2/2
Številka projekta: 15187
Datum: sept.2021;po rec avg. 2023
Spremembe:
Številka lista: 24.6

Številka odseka: 1192
arh. št.: 0019.00
faza/objekt: 004.2101
šifra risbe: G.251
prostor za črtno kodo:

Roba:
Detajlni in shematski prikaz LVO
Merilo: 1:50

Vodja projekta: Rajko Vecchiet, univ.dipl.inž.grad. — Id. št.: G-0652
Pooblaščeni inženir: Sandi Stanič, univ.dipl.inž.grad — Id. št.: G-4173
Sodelavci: Žiga Poltrini, mag. inž. grad. — Id. št.:

A3x3: 420x891
A: 0.38 m²

15187_Radece_PZI_Prejust Rastovšek_DISP_231003.dwg
24.03.2406

OBČINA SEVNICA
OBČINSKI SVET

4. t.d.r.

25. REDNA SEJA OBČINSKEGA SVETA

28. 5. 2025

ZADEVA: **Varnostne razmere na območju občine Sevnica – pregled stanja za leto 2024**

PREDLOG UGOTOVITVENEGA SKLEPA:
Na podlagi izvedene predstavitve gradiva in opravljene razprave ugotavljam, da se je Občinski svet Občine Sevnica seznanil z varnostnimi razmerami na območju občine Sevnica v preteklem letu.

Pripravljavec gradiva:
Policijska postaja Sevnica

Poročevalec:
Daniel Žniderič, načelnik Policijske postaje Sevnica

REPUBLIKA SLOVENIJA
MINISTRSTVO ZA NOTRANJE ZADEVE

POLICIJA

Policijska uprava Novo mesto
Policijska postaja Sevnica

Prešernova ulica 8, 8290 Sevnica

T: 07 816 18 00
E: pp_sevnica.punm@policija.si
www.policija.si

Občina Sevnica
Glavni trg 19a
8290 Sevnica

Številka: 900-26/2025/2 (3J699-01)
Datum: 19.5.2025

Zadeva: **Varnostne razmere na območju občine Sevnica – pregled stanja v letu 2024**

Značilnosti dela policijske postaje Sevnica v letu 2024

Delo Policijske postaje Sevnica je v letu 2024 tako kot v letu 2023 temeljilo na policijskem delu v skupnosti, prilagajanju lokalnim okoliščinam in na partnerskem sodelovanju s prebivalci. S strokovnim in profesionalnim delom so policisti uspeli zagotoviti visoko stopnjo varnosti s poudarkom na varovanju človekovih pravic in svoboščin, s čimer bodo ob kvalitetnem in zavzetem izvajanju nalog nadaljevali tudi v prihodnje.

Skupno število kaznivih dejanj je bilo v letu 2024 v primerjavi z letom 2023 nekoliko nižje kljub navedenemu pa večletni statistični podatki izkazujejo minimalna statistična variiranja. Minimalne upade oziroma minimalne poraste glede števila obravnavanih kaznivih dejanj je beležiti pri vseh vrstah kriminalitete. V letu 2024 je tako kot v letu 2023 zaznati razlike, ki se ne kažejo samo v prostorskih razsežnostih in oblikovanosti območij, ampak predvsem odtujenosti, medsebojnem nepoznavanju, bežnosti stikov in površnosti komunikacije, različnosti ljudi in njihovih družbenih statusov, s čimer se zbližujejo meje urbanega in ruralnega okolja.

Na področju vzdrževanja javnega reda in zagotavljanja splošne varnosti ljudi in premoženja je bilo tudi v letu 2024 beležiti trend upada števila obravnavanih kršitev. Stanje na navedenem področju pa je zadovoljivo. Aktivnosti policistov na področju javnega reda in miru so bile usmerjene k učinkovitemu načrtovanju in organiziranju dela policije na področju splošnih policijskih nalog, kar je prispevalo k ugodnemu stanju na tem področju. Posebna pozornost je bila namenjena varovanju človekovih pravic in svoboščin pri odvzemih prostosti, zagotavljanju ustrezne ravni varnosti na javnih shodih in prireditvah ter obravnavanju kršitev povezanih z nasiljem v družini. Na vseh teh področjih so bili zadani cilji doseženi. Na območju policijske enote ni bilo obravnavanih izstopajočih primerov kršenja človekovih pravic, povzročenih s policijskimi postopki.

Delo na področju prometne varnosti je bilo v letu 2024 prilagojeno prometnovarnostnim razmeram na območju Policijske postaje Sevnica. Poleg rednih aktivnosti za zagotavljanje varnosti cestnega prometa so bili organizirani in izvedeni vsi planirani poostreni nadzori, ki so bili usmerjeni v tiste dejavnike, ki so po ugotovitvah periodičnih pregledov podatkov najbolj vplivali na prometno varnost, ukrepi pa so se nenehno prilagajali razmeram v prometu v smislu zagotavljanja čim večje navzočnosti policistov na glavnih cestnih komunikacijah.

Delo na področju mejnih zadev in tujcev se je opravljalo v skladu s schengenskimi standardi, predvsem v smislu odkrivanja kršitev nedovoljenega prebivanja kot tudi zaposlovanja tujcev.

Sodelovanje z drugimi državnimi organi je bilo dobro. Pri nadzoru na različnih področjih dela je enota sodelovala z različnimi nadzornimi organi, tako na regionalni kot na lokalni ravni. V več disciplinarnih strokovnih skupinah so policisti zelo pogosto sodelovali tudi z inštitucijami, ki delujejo na območju policijske postaje (, občinska uprava, center za socialno delo, zavod za zaposlovanje, upravna enota, ostali javni zavodi,…).

S stalnim spreminjanjem filozofije dela na področju zagotavljanja varnosti ter proaktivnim ravnanjem enote pa so bili zastavljeni cilji za leto 2024 doseženi.

Področje kriminalitete

Policisti Policijske postaje Sevnica smo v letu 2023 na območju, ki ga pokriva območna Policijska postaja Sevnica, obravnavali 182 (272) kaznivih dejanj, kar predstavlja 33,1 % upad glede na leto 2023, katerih delež preiskanosti je znašal 58,8 % (69,1 %) ali za 10,3 odstotnih točk manj kot v letu 2023.

Tabela 1: Kazniva dejanja – osnovni pregled

Osnovni pregled	Leto											
	2013	2014	2015	2016	2017	2018	2019	2020	2021	2022	2023	2024
Število kaznivih dejanj [celotna kriminaliteta]	413	272	239	257	208	255	235	246	189	220	272	182
Število preiskanih kaznivih dejanj	225	175	138	152	113	133	119	141	102	129	188	107
Število kaznivih dejanj, ki jih je odkrila policija	78	33	39	67	57	83	43	48	38	59	119	31
Preiskanost kaznivih dejanj (delež)	54,5	64,3	57,7	59,1	54,3	52,2	50,6	57,3	54,0	59,1	69,1	58,8

Od skupnega števila prijavljenih in odkritih kaznivih dejanj v letu 2024 so policisti Policijske postaje Sevnica obravnavali:

- 167 (158) kaznivih dejanj s področja splošne kriminalitete ali 5,3 % več kaznivih dejanj oziroma 91,8 % (8,2 %) vseh obravnavanih kaznivih dejanj. Med tovrstnimi kaznivimi dejanji prevladujejo kazniva dejanja po določbah 204. člena KZ-1 (tatvine), kazniva dejanja po določbah 211. člena KZ-1 (goljufije), kazniva dejanja po določbah 191. člena KZ-1 (nasilje v družini) ter kazniva dejanja po določbah 192. člena KZ-1 (zanemarjanje mladoletne osebe in surovo ravnanje) ter kazniva dejanja 220. člena KZ-1 (poškodovanje tuje stvari),
- 15 (114) kaznivih dejanj s področja gospodarskega kriminala oziroma 8,2 % (41,9 %) vseh obravnavanih kaznivih dejanj. Med tovrstnimi kaznivimi dejanji prevladujejo kazniva dejanja po določbah 253. člena KZ-1 (overitev lažne vsebine), 251. člena KZ-1 (ponarejanje listin),
- 5 (12) kaznivih dejanj s področja mladoletniške kriminalitete ali 7 primerov manj kot v letu 2023.

Tabela 2: Kazniva dejanja – vrsta kriminalitete

Osnovni pregled												
	2013	2014	2015	2016	2017	2018	2019	2020	2021	2022	2023	2024
Število KD splošne kriminalitete	334	215	174	186	173	216	218	210	167	184	158	167
Število KD gospodarske kriminalitete	79	57	65	71	35	39	17	36	22	36	114	15
Število KD mladoletniške kriminalitete	12	5	7	7	3	3	5	4	1	3	12	5

Skupno število prijavljenih in odkritih kaznivih dejanj v letu 2024 predstavlja 2,9 % (4,1 %) vseh prijavljenih in odkritih kaznivih dejanj na območju Policijske uprave Novo mesto.

Področje zagotavljanja javnega reda in miru

Policisti smo na območju PP Sevnica v letu 2024 obravnavali 273 (201) kršitev predpisov o javnem redu, kar predstavlja 26,3 % porast števila obravnavanih prekrškov. Od skupnega števila kršitev predpisov o javnem redu smo policisti obravnavali 72 (87) kršitev določil Zakona o varstvu javnega reda in miru ali 17,2 % manj kršitev ter 201 (114) kršitev drugih predpisov o javnem redu ali za 92,2 % več drugih kršitev, med katerimi izstopajo kršitve določb Zakona o prijavi prebivališča, kršitve določb Zakona o varnosti v železniškem prometu, kršitve določb Zakona o proizvodnji in prometu s prepovedanimi drogami ter kršitve določb Zakona o zaščiti živali.

Graf 1: Število kršitev predpisov o javnem redu

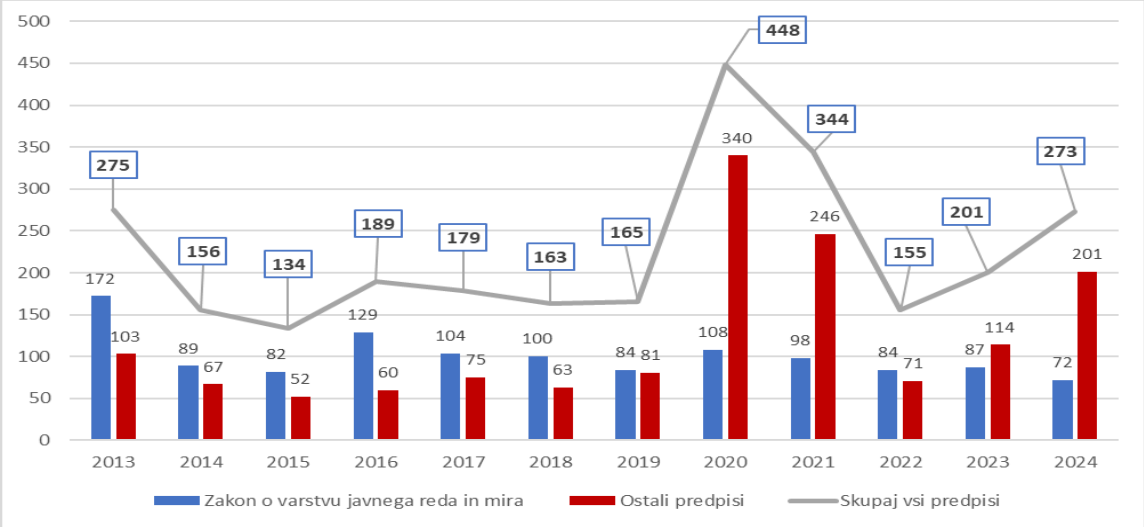

Skupno ugotovljene kršitve navedenih določb so predstavljale v letu 2024 7,39 % (4,9 %) vseh ugotovljenih kršitev na območju Policijske uprave Novo mesto.

Zagotavljanje varnosti cestnega prometa

Policisti smo na območju Policijske postaje Sevnica v letu 2024 obravnavali 129 (127) ali 1,6 % več prometnih nesreč kot v letu 2023. Zaradi posledic v prometnih nesrečah ni umrl noben udeleženec v cestnem prometu. Hudo telesno se je v prometnih nesrečah poškodovalo 11 (7) udeležencev ali štirje udeleženci več kot v letu 2023. Število lahko telesno poškodovanih oseb v prometnih nesrečah pa je upadlo, in sicer se je lahko telesno poškodovalo 30 (49) udeležencev ali za 37,8 % manj. Poleg nepravilne strani in smeri vožnje sta bila najpogostejša vzroka prometnih nesreč še neprilagojena hitrost in neupoštevanje pravil o prednosti.

Tabela 3: Število obravnavanih prometnih nesreč

Vrsta prometne **nesreče**	Število prometnih nesreč											
	2013	2014	2015	2016	2017	2018	2019	2020	2021	2022	2023	2024
S smrtnim izidom	1	1	0	0	0	1	0	0	2	1	0	0
S telesnimi poškodbami	29	41	46	57	49	35	37	40	41	44	46	35
Z materialno škodo	73	71	71	75	97	93	96	76	94	122	81	94
Vse nesreče	103	113	117	132	146	129	133	116	137	167	127	129

Skupno število obravnavanih prometnih nesreč na območju Policijske postaje Sevnica predstavlja 8,8 % (9,5 %) vseh obravnavanih prometnih nesreč na območju Policijske uprave Novo mesto.

Delež alkoholiziranih povzročiteljev prometnih nesreč je znašal 5,4 % (7,9 %) in je bil skladu z nacionalnimi cilji na področju zagotavljanja prometne varnosti. Zaradi vožnje pod vplivom alkohola oziroma drugih prepovedanih substanc je bilo v letu 2024 ugotovljenih 156 (140) kršitev ali 10,3 % več kot v letu 2023.

Tabela 4: Delež alkoholiziranih povzročiteljev

Enota, ki je kršitev obravnavala	Delež alkoholiziranih povzročiteljev											
	2013	2014	2015	2016	2017	2018	2019	2020	2021	2022	2023	2024
Skupaj	15,4	13,6	9,2	11,0	9,0	12,2	7,0	17,0	14,2	17,8	7,9	5,4

Pri izvajanju nadzora cestnega prometa so policisti ugotovili 2.281 (2.462) ali 7,3 % manj kršitev prometne zakonodaje.

Tabela 5 : Število ugotovljenih kršitev pri nadzoru cestnega prometa

Enota, ki je kršitev obravnavala	Število kršitev											
	2013	2014	2015	2016	2017	2018	2019	2020	2021	2022	2023	2024
Skupaj	988	1.062	1.194	1.377	1.798	1.706	1.977	1.825	3.618	2.588	2.462	2.281

Skupno ugotovljene kršitve navedenih določb predstavljajo 5,7 % (6,4 %) vseh ugotovljenih kršitev na območju Policijske uprave Novo mesto.

Nadzor državne meje in izvajanje predpisov o tujcih

Na področju izvajanja predpisov o tujcih in nalogah varovanja državne meje v notranjosti so se v letu 2024 aktivnosti tako kot v preteklih letih izvajale v vseh predpisanih oblikah dela. Policisti smo ob rednem delu naloge izvajali na pomembnejših cestnih in železniških relacijah. Poostrene oblike dela pa so bile načrtovane na podlagi predhodno pridobljenih operativnih podatkov, izvajale pa so se na podlagi tako načrtov policijske enote kot tudi načrtov Policijske uprave Novo mesto.

Policisti so tako na območju Policijske postaje Sevnica v letu 2024 prijeli 68 (58) tujcev, ki so ilegalno prestopili državno mejo na območju Policijske postaje Brežice ter obravnavali 3 (2) kršitvi določb Zakona o preprečevanju dela in zaposlitve na črno ter obravnavali 5 (2) kršitvi določb Zakona o prijavi prebivališča ter 10 (20) kršitev Zakona o tujcih.

Delo Policijske postaje Sevnica v letu 2025

Glede na izzive, ki ji prinaša leto 2025, bo delo policistov Policijske postaje Sevnica tako kot v letu 2024 prioritetno usmerjeno v uresničevanje strateških ciljev, in sicer:

- v preprečevanje in odkrivanja kaznivih dejanj s poudarkom prilagoditve pomena posameznih segmentov navedenega področja lokalni ravni,
- v zagotavljanje javnega reda in miru, kjer bomo prav tako prilagodili pomen posameznih segmentov dela na lokalni ravni,
- v zagotavljanje varnosti v cestnem prometu, kjer bomo na podlagi statističnih pokazateljev in dejanskega stanja z ukrepi, ki so usmerjeni v ključna in varnostno najpomembnejša prometna področja, poizkušali doseči najugodnejše prometnovarnostne učinke,
- v področje zagotavljanja preprečevanja nezakonitih migracij, kjer bomo predvsem na podlagi pridobljenih informacij izvajali nadzor nad prebivanjem tujcev,
- v nadaljevanje spodbujanja lokalnih dejavnikov pri prepoznavanju svoje vloge in odgovornosti pri izboljšanju varnosti v skupnosti,
- v prilagoditev določenih delovnih procesov na lokalni ravni znotraj enote in
- v krepitev samega ugleda dela enote, tako na lokalni ravni kot na regionalni ravni.

Glavno vodilo pri uresničevanju zgoraj navedenih ciljev bo tako kot v letu 2024 tudi v letu 2025 dosledno prizadevanje vseh zaposlenih v enoti, da občanom občine skupaj s predstavniki lokalnih skupnosti zagotavljamo še večji občutek varnosti ter posledično pridobimo še večje zaupanje občanov v delo policije.

Ob izvanjanju vseh navedenih nalog bodo zaposleni v enoti dosledno spoštovali zakonitost, strokovnost, učinkovitost in pravočasnost pri vseh postopkih seveda, ob doslednem upoštevanju in spoštovanju človekovih pravic in temeljnih svoboščin.

S spoštovanjem,

Daniel Žniderič
načelnik policijske postaje
višji policijski inšpektor III

Poslati:
- Občina Sevnica, Glavni trg 19a, 8290 Sevnica – (po elektronski pošti)

OBČINA SEVNICA
OBČINSKI SVET

5. t.d.r.

25. REDNA SEJA OBČINSKEGA SVETA

28. 5. 2025

ZADEVA: **Poročilo o izvajanju socialno varstvene storitve Pomoč družini na domu za leto 2024**

PREDLOG UGOTOVITVENEGA SKLEPA:
Občinski svet Občine Sevnica se je seznanil s Poročilom o izvajanju socialno varstvene storitve Pomoč družini na domu za leto 2024.

Pripravljavci gradiva:
Oddelek za družbene dejavnosti
CSD Posavje
Odbor za družbene dejavnosti

Poročevalci:
Mojca Sešlar, vodja Oddelka za družbene dejavnosti
Marjetka Smolič, CSD Posavje, Enota Sevnica, pomočnica direktorice
Rado Kostrevc, predsednik Odbora za družbene dejavnosti

Občina Sevnica, Glavni trg 19 a, 8290 Sevnica
Tel.: 07 81 61 200, fax: 07 81 61 210
uprava@obcina-sevnica.si
www.obcina-sevnica.si

ODDELEK ZA DRUŽBENE DEJAVNOSTI

Številka: 1224-0001/2025
Datum: 13.5.2025

OBČINSKI SVET OBČINE SEVNICA

ZADEVA: **Poročilo o izvajanju socialno varstvene storitve Pomoč družini na domu za leto 2024**

Na podlagi Zakona o socialnem varstvu (Uradni list RS, št. 3/07 – UPB, 23/07 – popr., 41/07 – popr., 61/10 – ZSVarPre, 62/10 – ZUPJS, 57/12, 39/16, 52/16 – ZPPreb-1, 15/17 – DZ, 29/17, 54/17, 21/18 – ZNOrg, 31/18 – ZOA-A, 28/19 in 189/20 – ZFRO, 196/21 – ZDOsk, 82/23; v nadaljevanju: zakon) je pomoč družini na domu ena izmed socialno varstvenih storitev.

Upravičenci do socialne oskrbe na domu so osebe starejše od 65 let, ki jim preostale psihofizične sposobnosti omogočajo, da z občasno organizirano pomočjo drugega ohranjajo zadovoljivo duševno in telesno počutje in lahko funkcionirajo v znanem bivalnem okolju tako, da jim vsaj za določen čas ni potrebno institucionalno varstvo.

Pravilnik o standardih in normativih socialnovarstvenih storitev (Uradni list RS, št. 45/10, 28/11, 104/11, 111/13, 102/15, 76/17, 54/19 in 81/19, 203/21 in 54/22, 15/24 in 47/24) bolj podrobno opredeljuje storitev, ki obsega tri poglavitne sklope opravil:

- pomoč pri temeljnih dnevnih opravilih,
- gospodinjsko pomoč ter
- pomoč pri ohranjanju socialnih stikov.

Zakon določa, da občine zagotavljajo mrežo javne službe za pomoč družini na domu. Tako lahko vsaka občina storitev bolj prilagodi potrebam svojih občanov glede na specifičnosti svojega območja.

Na območju občine Sevnica to storitev izvaja Center za socialno delo Posavje, Enota Sevnica, s katero je na podlagi Odloka o organiziranju pomoči na domu in merilih za določanje plačil storitev (Uradni list RS, št. 61/05) sklenjena pogodba o izvajanju in financiranju te storitve.

Izvajalec je pripravil poročilo o izvajanju storitve za preteklo leto, kjer je natančneje predstavljeno samo izvajanje storitve in računovodsko poročilo.

Poročilo je obravnaval tudi Odbor za družbene dejavnosti, njegovo stališče je v prilogi gradiva.

Občinskemu svetu Občine Sevnice posredujemo v obravnavo predmetno gradivo in predlagamo sprejem naslednjega sklepa:

Občinski svet Občine Sevnica se je seznanil s Poročilom o izvajanju socialno varstvene storitve Pomoč družini na domu za leto 2024.

Pripravili:
Lidija Udovč, univ. dipl. ekon.
višja svetovalka za družbene dejavnosti

OBČINA SEVNICA
Št. dok.: 1224-0001/2025 - 8
Podpisnik: LIDIJA UDOVČ
Izdajatelj: Republika Slovenija, SIGEN-CA G2
Št. potrdila: 00F01C56BA00000000572BE694 Veljavnost: 29.08.2029
Datum in ura: 14.05.2025 08:10 Dokument je elektronsko podpisan.

Mojca Sešlar, univ. dipl. ekon.
vodja Oddelka za družbene dejavnosti

OBČINA SEVNICA
Št. dok.: 1224-0001/2025 - 8
Podpisnik: MOJCA SEŠLAR
Izdajatelj: Republika Slovenija, SIGEN-CA G2
Št. potrdila: 1E4BB84800000000057286B3C Veljavnost: 10.02.2027
Datum in ura: 14.05.2025 09:18 Dokument je elektronsko podpisan.

Srečko Ocvirk
župan
Občine Sevnica

OBČINA SEVNICA
Št. dok.: 1224-0001/2025 - 8
Podpisnik: SREČKO OCVIRK
Izdajatelj: Republika Slovenija, SIGEN-CA G2
Št. potrdila: 00CDCFCCD2000000000572BE6D0 Veljavnost: 29.08.2029
Datum in ura: 14.05.2025 09:20 Dokument je elektronsko podpisan.

Vročiti:

- naslovu
- v zadevo

DOKUMENT JE ELEKTRONSKO PODPISAN!
Podpisnik: Marjetka Smolič
Izdajatelj certifikata: SI-PASS-CA
Številka certifikata: 085EE1C9000000005754
Potek veljavnosti: 29. 08. 2027
Čas podpisa: 13. 03. 2025 17:05
Št. dokumenta: 410-5/2025-31852/7

REPUBLIKA SLOVENIJA
CENTER ZA SOCIALNO DELO POSAVJE

ENOTA SEVNICA

POROČILO ZA LETO 2024

POMOČ DRUŽINI NA DOMU

- OBČINA SEVNICA -

Marec, 2025

Center za socialno delo Posavje, enota Sevnica izvaja socialno varstveno storitev pomoč družini na domu na podlagi Pogodbe o izvajanju in financiranju socialno varstvene storitve Pomoč družini na domu, sklenjene med Občino Sevnica kot naročnikom in Centrom za socialno delo Posavje kot izvajalcem. Izvajalec izvaja storitev na območju Občine Sevnica.

PRAVNA PODLAGA

- Zakon o socialnem varstvu (Uradni list RS, št. 3/07 – UPB, 23/07 – popr., 41/07 – popr., 61/10-ZSVarPre, 62/10-ZUPJS, 57/12, 39/16, 52/16-ZPPreb-1, 15/17-DZ, 29/17, 54/17, 21/18-ZNOrg, 31/18-ZOA-A, 28/19, 189/20-ZFRO, 196/21-ZDOsk, 82/23 in 84/23 – ZDOsk-1)
- Pravilnik o standardih in normativih socialno varstvenih storitev (Uradni list RS, št. 45/10, 28/11, 104/11, 111/13, 102/15, 76/17, 54/19, 81/19, 203/21, 54/22, 159/22 in 15/24)
- Pravilnik o standardih in normativih socialno varstvenih storitev pomoč družini na domu, socialni servis, institucionalno varstvo in vodenje in varstvo ter zaposlitev pod posebnimi pogoji (Uradni list RS, št. 47/24)
- Pravilnik o metodologiji za oblikovanje cen socialno varstvenih storitev (Uradni list RS, št. 87/06, 127/06, 8/07, 51/08, 5/09 in 6/12)
- Odlok o organiziranju pomoči na domu in merilih za določanje plačil storitev (Uradno glasilo Občine Sevnica, št. 57100-0001/98/101)

1. VSEBINSKA OPREDELITEV SOCIALNE OSKRBE NA DOMU

Pomoč družini na domu po Zakonu o socialnem varstvu predstavlja eno izmed temeljnih socialno varstvenih storitev, ki jo na podlagi veljavne zakonodaje zagotavlja občina. Obsega socialno oskrbo upravičenca v primeru starosti, invalidnosti ter v drugih primerih, ko pomoč na domu lahko nadomesti institucionalno varstvo.

Socialna oskrba na domu je namenjena osebam, ki imajo zagotovljene bivalne in druge pogoje za življenje v svojem domačem okolju, vendar se zaradi starosti, hude invalidnosti, kronične bolezni ali težje telesne ali duševne motnje ne morejo oskrbovati in negovati sami, njihovi svojci pa take oskrbe in nege ne zmorejo ali zanju nimajo možnosti. Storitev izhaja iz potreb uporabnikov in njihove družine ter se individualno prilagodi potrebam posameznega upravičenca.

Standarde in normative socialno varstvene storitve oskrbe na domu določa Pravilnik o standardih in normativih socialnovarstvenih storitev, po katerem pomoč družini na domu obsega ***pomoč pri temeljnih dnevnih opravilih***, kamor sodijo opravila kot so pomoč pri oblačenju ali slačenju, pomoč pri umivanju, hranjenju, opravljanju osnovnih življenjskih potreb, vzdrževanju in negi osebnih ortopedskih pripomočkov, ***gospodinjsko pomoč***, kamor sodijo opravila kot so prinašanje enega pripravljenega obroka ali nabava živil in priprava enega obroka hrane, pomivanje uporabljene posode, osnovno čiščenje bivalnega dela prostorov z odnašanjem smeti, postiljanje in osnovno vzdrževanje spalnega prostora ter ***pomoč pri ohranjanju socialnih stikov***, kamor sodijo opravila povezana z vzpostavljanjem socialne mreže z okoljem, s prostovoljci in s sorodstvom, spremljanje upravičenca pri opravljanju nujnih obveznosti, informiranje ustanov o stanju in potrebah upravičenca ter priprava upravičenca na institucionalno varstvo.

Storitev **pomoči na domu** se prične na zahtevo upravičenca, njegovega zakonitega zastopnika ali njegovega skrbnika. Uporabniki so o možnosti pomoči na domu seznanjeni preko centra za socialno delo, o storitvi pa jih informirajo tudi ostale strokovne službe v lokalnem okolju, kot na primer bolnišnice, zdravstveni domovi, patronažna služba na terenu, občina, društva upokojencev, itd.
Pred pričetkom izvajanja storitve vodja ali koordinatorka upravičenca/upravičenko seznani z možnostmi in oblikami storitve ter s pravicami in obveznostmi, ki jih določa Zakon o socialnem varstvu. Uvodno srečanje se opravi na naslovu izvajanja storitve. Storitev se prilagodi potrebam posameznega upravičenca/upravičenke. Na prvem srečanju vodja/koordinatorka seznanita upravičenca z vsebino bistvenih določb Pravilnika o postopkih pri uveljavljanju, izvajanju in načinu prenehanja izvajanja storitve, z načinom evidentiranja storitev, s ceno storitve in z načini sodelovanja uporabnika pri izvajanju storitve. V pisnem dogovoru, ki ga skleneta center kot izvajalec storitev in upravičenec kot uporabnik, je opredeljen obseg, trajanje in izvajanje storitve, posebnosti pri izvajanju storitve, cena in plačevanje storitve, prenehanje izvajanja storitve, ob tem pa so upravičenci seznanjeni tudi s potmi pripomb, ugovorov in pritožb. Prav tako se pri vsakem uporabniku naredi osebni načrt, analiza tveganja, ocena pomoči, svetuje se glede prilagoditve bivalnega okolja, nabave ortopedskih pripomočkov, inkontinenčnih pripomočkov, po potrebi pa se pomaga tudi pri urejanju pravic iz različnih naslovov, kot je dodatek za pomoč in postrežbo, oprostitev plačila storitve, idr.

2. UPRAVIČENCI DO STORITVE POMOČ DRUŽINI NA DOMU

Upravičenci do socialne oskrbe na domu so osebe, ki jim preostale psihofizične sposobnosti omogočajo, da z občasno organizirano pomočjo druge osebe ohranjajo zadovoljivo duševno in telesno počutje in lahko funkcionirajo v znanem bivalnem okolju tako, da jim vsaj za določen čas ni potrebno institucionalno varstvo v zavodu, v drugi družini ali v drugi organizirani obliki.

Pod navedenimi pogoji so tako upravičenci:
- osebe, stare nad 65 let, ki zaradi starosti ali pojavov, ki spremljajo starost, niso sposobne za popolnoma samostojno življenje,
- osebe, s statusom invalida po Zakonu o družbenem varstvu duševno in telesno prizadetih oseb/Zakonu o socialnem vključevanju invalidov, ki po oceni pristojne komisije ne zmorejo samostojnega življenja, če stopnja in vrsta njihove invalidnosti omogočata občasno oskrbo na domu,
- druge invalidne osebe, ki jim je priznana pravica do tuje pomoči in nege za opravljanje večine življenjskih funkcij,
- kronično bolni in osebe z dolgotrajnimi okvarami zdravja, ki nimajo priznanega statusa invalidnosti, pa so po oceni pristojnega centra za socialno delo brez občasne pomoči druge osebe nesposobne za samostojno življenje,
- hudo bolni otrok ali otrok s težko motnjo v telesnem ali težko in najtežjo motnjo v duševnem razvoju, ki ni vključen v organizirane oblike varstva.

Pomoč družini na domu se torej izvaja po metodi dela s posameznikom in družino ob uporabi metode dela s skupnostjo. Neposredne oblike pomoči upravičencu pa se izvajajo po načelih prilagajanja izvajanja storitve okolju, v katerem živi upravičenec.
Po Zakonu o socialnem varstvu so upravičenci in drugi zavezanci socialno varstveno storitev dolžni plačati, kakor to določa 100. člen Zakona o socialnem varstvu. Upravičenci storitve so lahko v primeru

nezmožnosti plačevanja te storitve plačila oproščeni. O oprostitvi plačila in njegovi višini na podlagi vloge upravičenca odloči pristojni center za socialno delo.

3. IZVAJANJE STORITVE V LETU 2024

V preteklem obdobju od 1.1.2024 do 31.12.2024 smo nudili socialno oskrbo na domu 222 posameznikom in družinam. Na mesec je bilo v pomoč na domu vključenih povprečno 162,25 uporabnikov, kar predstavlja 9,0 % porast v primerjavi s preteklim letom in 14,87 % porast glede na predpreteklo leto.

Cena celotne storitve je za leto 2024 znašala 26,78 EUR, od tega je bil prispevek uporabnika 5,20 EUR. Občina Sevnica je financirala storitev v višini 19,68 EUR oz. 71,90 %.
Po Pravilniku o metodologiji za oblikovanje cen socialno varstvenih storitev imajo občine obveznost, da subvencionirajo storitev v višini najmanj 50 % celotnih stroškov. Občina Sevnica pa subvencionira storitev v višini 71,90 %, kar je 21,90 % več kot je zakonska obveza.

Po zadnjih podatkih Statističnega urada je delež prebivalstva v Republiki Sloveniji, starih 65 let ali več, 22,00 %. V občini Sevnica je delež prebivalcev nad 65 let 23,6 %, kar je več od republiškega povprečja. V Resoluciji o nacionalnem programu socialnega varstva za obdobje 2022 -2023 (Ul. RS št. 49/22) je zapisan cilj, do leta 2030 v storitev socialne oskrbe na domu vključiti **3% prebivalcev** starih 65 let ali več. CSD Posavje, enota Sevnica je v sodelovanju z Občino Sevnica nudilo pomoč na domu kar **5,00 %** prebivalcem občine Sevnica, starejših nad 65 let, kar je bistveno več od postavljenega cilja, potrebe po naši pomoči pa še vedno naraščajo.

Tako je bilo v letu 2024 v Občini Sevnica sklenjenih 79 novih dogovorov. **Struktura uporabnikov glede na upravičenost** v letu 2024 je bila naslednja:

- 211 oseb, starih nad 65 let, ki so zaradi starosti ali pojavov, ki spremljajo starost, nesposobne za popolnoma samostojno življenje
- 0 oseb s statusom invalida po Zakonu o socialnem vključevanju invalidov oz. Zakonu o družbenem varstvu duševno in telesno prizadetih oseb, ki po oceni pristojne komisije ne zmorejo samostojnega življenja
- 1 invalidna oseba, ki ji je priznana pravica do tuje nege in pomoči za opravljanje večine življenjskih funkcij
- 10 kronično bolnih oseb z dolgotrajnimi okvarami zdravja, ki nimajo priznanega statusa invalida, so pa po oceni pristojnega centra za socialno delo brez občasne pomoči druge osebe nesposobne za samostojno življene.

Razlaga grafa: Velika večina uporabnikov naše storitve je starejših od 65 let (95 % vseh uporabnikov), 4,5 % vseh uporabnikov so kronično bolne osebe oziroma osebe z dolgotrajnimi okvarami zdravja, 0,5 % pa so invalidne osebe s priznano pravico do tuje nege in pomoči.

Prikaz števila uporabnikov po mesecih v letu 2022, 2023 in 2024:

Leto	2022	2023	2024
Obdobje	Število uporabnikov	Število uporabnikov	Število uporabnikov
Januar	142	145	151
Februar	141	146	152
Marec	142	152	155
April	139	147	157
Maj	138	150	161
Junij	139	149	160
Julij	146	146	164
Avgust	143	148	169
September	140	148	169
Oktober	142	154	170
November	142	152	171
December	143	149	168
SKUPAJ	**povprečno 141,42**	**povprečno 148,83**	**povprečno 162,25**

Razlaga grafa: Prikazano je število uporabnikov po mesecih v letu 2024.

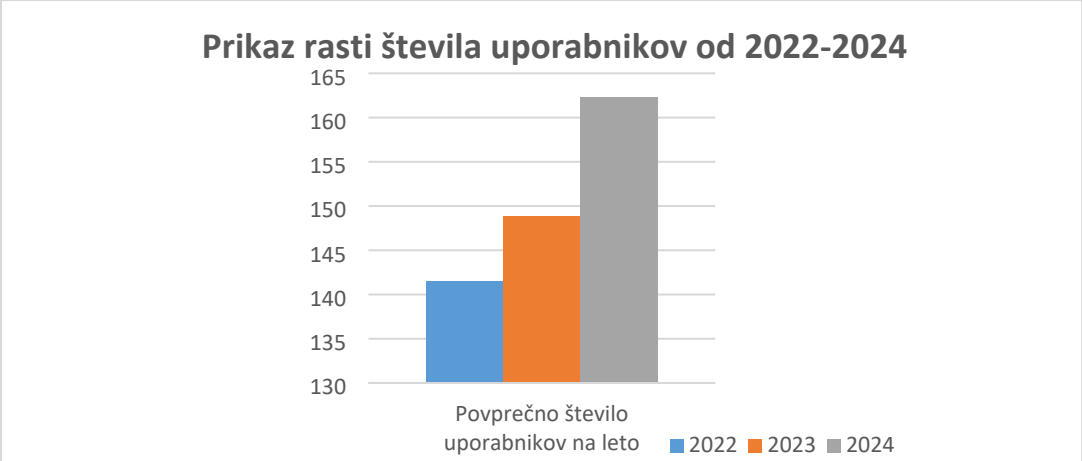

Razlaga grafa: Prikaz števila uporabnikov po letih od 2022 do 2024. Viden je precejšen porast povprečnega števila uporabnikov v zadnjih treh letih.

Podobno kot lani ugotavljamo, da z naraščanjem potreb po pomoči na domu, med uporabniki po spolu prevladujejo ženske in sicer je v občini Sevnica v letu 2024 pomoč na domu potrebovalo 145 upravičenk in 77 upravičencev. V zadnjem letu je opaziti rahel porast sklenjenih dogovorov o naši pomoči z moško populacijo.

V letu 2024 je bila storitev pri 62 uporabnikih tudi zaključena, od tega pri 22 zaradi smrti, 21 uporabnikov pa ni bilo možno več oskrbovati v domačem okolju in je bila potrebna nastanitev v celodnevno institucionalno varstvo. 18 uporabnikov se je odločilo za prenehanje koriščenja potrebe po naši pomoči, predvsem zaradi izboljšanja zdravstvenega stanja ali pa so našli drugo rešitev, pri 1 uporabniku pa so bili drugi razlogi za zaključek naše pomoči. V zadnjih letih obstoječim uporabnikom pogosto povečujemo obseg storitve, saj prihaja do vedno večjih potreb po dodatni pomoči zaradi vse bolj starajočega se prebivalstva v naši občini in s tem povezanih pojavov, ki spremljajo starost. V obdobju od 1.1.2024 do 31.12.2024 je bilo 9 uporabnikov iz občine Sevnica oproščenih plačila storitve Pomoč družini na domu, od tega je bilo 7 uporabnikov oproščenih plačila v celoti, 2 uporabniki pa so imeli le delno oprostitev plačila.

Razlaga grafa: Pri večini uporabnikov pomoči družini na domu se je storitev zaključila zaradi smrti uporabnika (skoraj 35,4 %), zaradi odhoda v institucionalno varstvo se je zaključilo v 34 % vseh primerov, ostalo pa je bilo zaključeno zaradi prenehanja potrebe po naši pomoči (29 %) in zaradi drugih razlogov (1,6 %).

Neposredno socialno oskrbo je izvajalo 18 oskrbovalk. 16 oskrbovalk je bilo zaposlenih za nedoločen čas, 2 oskrbovalke pa za določen čas (nadomeščanje bolniškega staleža oz. porodniškega dopusta, skrajšan delovni čas zaradi starševskega varstva in povečano število efektivnih ur). Občasno se soočamo tudi s pomanjkanjem kadra in s pridobivanjem primernih kandidatov, ki bi bili usposobljeni za delo socialne oskrbovalke (NPK), zato smo v preteklem letu zaposlili kandidata, ki je v postopku pridobivanja nacionalne poklicne kvalifikacije za socialnega oskrbovalca. V poletnem času smo nadaljevali tudi sodelovanje s študentom, kar nam je pripomoglo pri razbremenitvi dela posameznih oskrbovalk.

V letu 2024 je bilo tako opravljenih skupaj 21.477 ur neposredne oskrbe in izvedenih 34.392 obiskov na domu upravičencev, kar predstavlja 11 % več obiskov od preteklega leta. V povprečju je bilo opravljenih 1.789,77 ur na mesec, kar je več od predvidenih 1760 ur na mesec (po predlogu cene). V spodnjem grafu so prikazane opravljene efektivne ure po mesecih. Največ ur je bilo opravljenih v mesecu oktobru, in sicer kar 2000,50 ur. Normativ za neposredno izvajanje storitve na domu upravičenca po Pravilniku o standardih in normativih socialnovarstvenih storitev znaša 110 ur na mesec, katerega pa socialne oskrbovalke večinoma presegajo zaradi vedno večjih potreb po oskrbi. Tudi razpored dela dnevno prilagajamo z namenom optimizacije in racionalizacije na terenu.

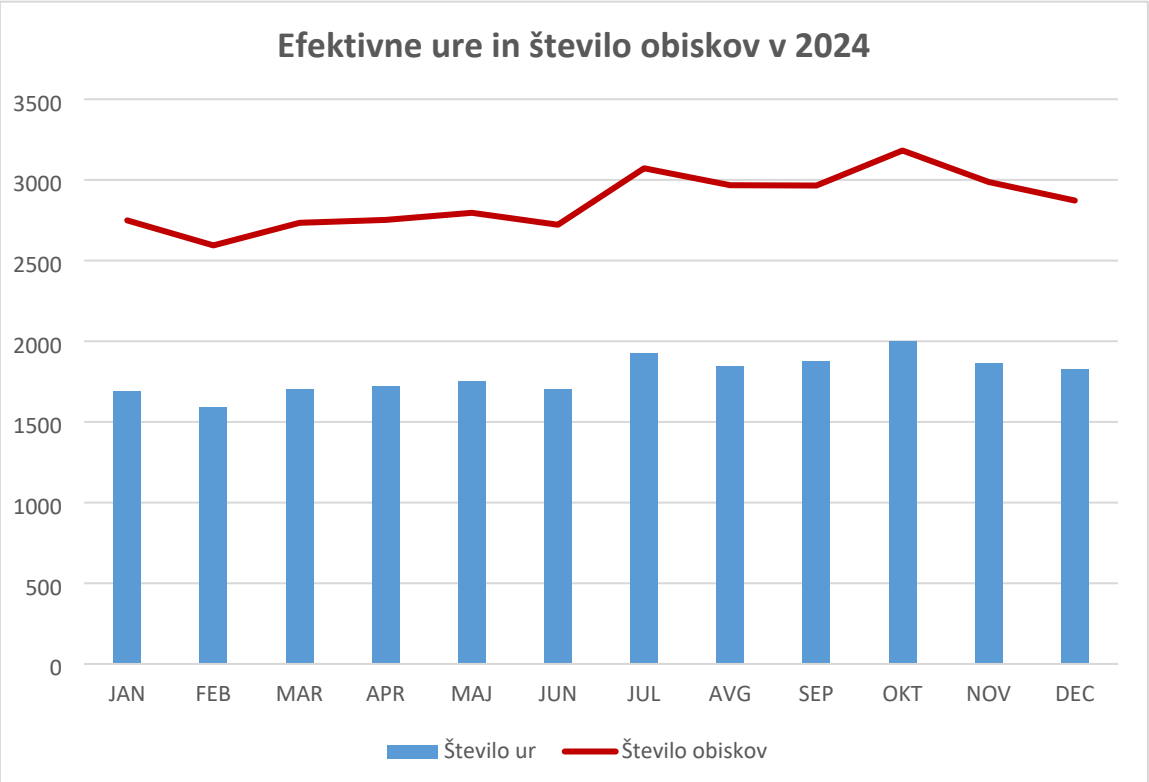

Razlaga grafa: Prikazano je število efektivnih ur in število obiskov po mesecih v letu 2024.

Tudi v preteklem letu se je kot osnovna potreba po pomoči na domu najbolj kazala **potreba po pomoči pri temeljnih dnevnih opravilih**. Novi uporabniki so bili pretežno težki bolniki, običajno delno pomični ali nepomični ter potrebni pomoči pri osebni higieni, večkrat na dan in vse dni v letu. V večini primerov smo nove uporabnike vključevali v storitev v najkrajšem možnem času. V primeru polne zasedenosti smo uporabnika vključili v našo pomoč vsaj delno in potem postopoma povečevali pomoč, glede na razpoložljivost naših kapacitet. Prav tako smo beležili tudi povečano število oseb, ki so potrebovali paliativno oskrbo, kar zahteva še dodatno organizacijo in prilagoditev, saj je oskrba takšne osebe izredno zahtevna in dinamična tako za uporabnike in njihove svojce, kot tudi za zaposlene. Prav tako se povečuje skrb za dementne uporabnike, ki se v svojem okolju bolje znajdejo in tako ostajajo doma, dokler je seveda slednje možno.
Pomoč pri temeljnih dnevnih opravilih že vrsto let izvajamo 3x na dan, in sicer zjutraj, opoldan in zvečer ter tudi med vikendi in prazniki. Potrebe so iz leta v leto večje, vendar jih s kadrom, ki ga imamo na voljo, ni več mogoče zadovoljiti v celoti.

Za lažje, nemoteno in bolj varno delo oskrbovalk in oskrbovalcev je uporabnik, v okviru svojih zmožnosti, dolžan zagotoviti ustrezne tehnične pripomočke, kot so bolniška postelja, trapez, dvigalo, invalidski voziček. Vse bolj se soočamo z uporabniki, ki iz bolnišnic prihajajo z bolnišničnimi okužbami (MRSA, ESBL...), pa smo o tem obveščeni šele naknadno ali pa sploh ne, kar tudi zahteva dodatna izobraževanja s področja prenosa okužb.

Iz leta v leto se spreminja tudi število uporabnikov **gospodinjske pomoči**. V ospredju potreb pri gospodinjski pomoči je še vedno najbolj prisotna potreba po dostavi toplih obrokov. Uporabniki imajo možnost dostave obrokov hrane iz Doma upokojencev Sevnica, iz picerije Rondo, Vrtca Ciciban in Gostišča Barbara. Iz Doma upokojencev Sevnica in Vrtca Ciciban Sevnica imajo uporabniki možnost prejemanja dietnih obrokov. Socialne oskrbovalke jim hrano postrežejo, pomijejo uporabljeno posodo in ob tem zagotovijo tudi socialni stik, ki je za starejše velikega pomena. Obenem oskrbovalke komunicirajo z osebjem v kuhinjah, naročajo in po potrebi odpovedujejo obroke, pomagajo pri plačilu hrane ter uporabniku omogočajo stik z zunanjim svetom. Tako uporabniku zagotavljajo občutek varnosti, saj vedo, da bo dnevno prišel nekdo in poskrbel za njih. Oskrbovalka dnevno spremlja, kaj se z uporabnikom dogaja, kakšno je njegovo zdravstveno stanje in o tem obvešča koordinatorko ali vodjo pomoči ter po potrebi intervenira tudi pri drugih službah oz. jih obvešča o njihovih potrebah in željah.
V letu 2024 smo imeli pri prinosu toplega obroka težave s prezasedenostjo kuhinjskih obratov, ki niso več zmogli zagotavljati tolikšnega števila obrokov kot bi želeli. Tako smo intenzivno iskali rešitve. Pričeli smo se dogovarjati s kuhinjskim obratom v Domu upokojencev in oskrbovancev Impoljca, da bi lahko zagotovili dodatne obroke za naše uporabnike.
Pojavljajo se tudi potrebe po večurni prisotnosti socialne oskrbovalke, katera bi uporabnikom kuhala na njihovem domu, vendar le to zaradi kadrovskih omejitev ne zmoremo ponuditi.

Poleg prinašanja obroka je seveda pomemben del gospodinjske pomoči tudi čiščenje ožjega bivalnega prostora uporabnika, pomivanje porabljene posode, odnašanje smeti, pranje in likanje osnovnega osebnega perila in posteljnine, kar je ključnega pomena za vzdrževanje osnovne higiene v bivalnih prostorih uporabnika. Ob navedenih storitvah socialne oskrbovalke uporabniku prinesejo tudi osnovne prehrambene izdelke iz najbližje trgovine. Pomagajo jim pri ogrevanju bivalnih prostorov - prinašanje pripravljene kurjave pri uporabnikih, ki živijo sami in kurjenje, kjer je to edina oz. izjemoma prevladujoča oblika ogrevanja bivalnega prostora, idr. Sicer se navedena opravila običajno ne izvajajo

dnevno, temveč 2 do 3 krat tedensko (razen ogrevanje), vendar pa zato pomembnost navedenih opravil ni nič manjša, saj je čisto in urejeno uporabnikovo okolje izrednega pomena za njihovo kvalitetno vsakdanje življenje.

Prav tako se povečuje tudi število oseb z demenco, ki bi potrebovali večurno varstvo v kombinaciji s pomočjo pri gospodinjskih opravilih in pomočjo pri temeljnih dnevnih opravilih, vendar individualno prilagojeno osebi z demenco.

Oskrbovalke zelo hitro postanejo pomemben člen v socialni mreži uporabnika, saj so povezovalni del tako med svojci in uporabnikom, kot tudi med različnimi institucijami, tako socialnimi, upravnimi ali zdravstvenimi. Na takšen način uporabniki **ohranjajo socialne stike z okoljem**. Še posebej pa je le to pomembno pri uporabnikih, ki nimajo svojcev ali pa so le ti večino časa odsotni. Socialne oskrbovalke tako nudijo uporabnikom vsakodnevno varnost in pomoč pri vseh osnovnih življenjskih opravilih. Njihova vloga je poleg oporne tudi informativno - svetovalne narave, saj velikokrat nudijo podporo tako svojcem, kot uporabnikom v smislu informiranja drugih, kot tudi ustanov, povezanih z njimi. Prav tako učijo svojce veščin oskrbe starostnikov, razumevanja starostnika in njegove bolezni, informiranja o dodatnih storitvah v lokalni skupnosti in drugo, saj je možnosti dolgotrajnejše rehabilitacije v okviru bolnišnic, zdravilišč ali domov za starejše vse manj glede na potrebe. Vse več je tudi finančnih stisk pri uporabnikih in njihovih svojcih, saj morajo skrbeti za svoje otroke in družino, kot tudi za svoje starše ali stare starše, zato je včasih izrednega pomena prisotnost socialne oskrbovalke v njihovem okolju, ki te stiske zazna in jih posreduje naprej, kar velikokrat pripelje do hitrejšega reševanja celotne situacije. Prav tako se je njihova prisotnost na domu uporabnika pokazala kot zelo koristna pri konfliktnih situacijah in v primerih nasilja v družini, saj se stopnja nasilja zaradi njihovega posredovanja in informiranja strokovnih služb v veliki meri zniža ali ustavi v začetni fazi.

Tako kot vsa leta do sedaj smo se tudi v preteklem letu intenzivno povezovali s strokovnimi službami bolnišnic, osebnimi zdravniki, patronažno službo in ostalimi strokovnimi delavkami centra za socialno delo. Trudili smo se zadostiti potrebam in pričakovanjem naših uporabnikov ter jim v čim večji meri ugoditi, kolikor je to organizacijsko in vsebinsko mogoče. S sodelovanjem je namreč lažje identificirati vse potrebe v lokalnem okolju in jih na ustrezen način zadovoljevati bodisi z obstoječimi storitvami bodisi z dopolnjevanjem in razvijanjem novih oblik pomoči in storitev.
Še vedno beležimo porast zaradi odpustov iz bolnišnic, ko ljudje prihajajo domov nepokretni, v slabem stanju in jim je potrebno nemudoma zagotoviti pomoč oz. oskrbo. Vse to zahteva dodatno delo vodenja in koordiniranja, saj je včasih potrebno dnevno spreminjati organizacijo terenov in razporedov dela. Osnovna življenjska opravila je potrebno obravnavati prednostno in se prilagajati v čim krajšem možnem času.

Delo na terenu iz leta v leto postaja fizično težje in zahtevnejše, kar se odraža tudi na zdravstvenem stanju izvajalk pomoči na domu. Večji del oskrbovalk je v povprečju starejših, saj se mladi za tovrstne poklice neradi odločajo.
Kljub porastu potreb po oskrbi na domu poskušamo novim uporabnikom omogočiti vsaj nujno potrebne storitve. Pri tem gre velika zahvala tudi socialnim oskrbovalkam, ki se zavedajo, da jih ljudje potrebujejo in jim ni težko izvajati delo tudi preko svojega rednega delovnega časa. Tudi v času večjega izpada zaposlenih zaradi bolniških odsotnosti ali povečanega obsega dela so bile še naprej požrtvovalne in pripravljene za delo.

Storitev pomoč na domu kot socialna oskrba se je izvajala kontinuirano skozi vse leto v skladu z zakonskimi predpisi, stroko socialnega dela in načeli dobre prakse. V storitev so bili vključeni vsi upravičenci, ki so pomoč potrebovali, kljub temu, da potrebe po pomoči na domu iz leta v leto konstantno naraščajo. Storitev pomoč družini na domu namreč omogoča hitro prilagajanje potrebam uporabnika ter zagotavlja individualni pristop. Pri izvajanju storitve lahko uporabniki izrazijo svoje želje, potrebe, zahteve in tako neposredno vplivajo na način izvajanja storitve. Ob tem ohranjajo svoje dostojanstvo ter preostale zmožnosti skrbi zase.

Trudili smo se, da se je storitev izvajala strokovno in v čim večje zadovoljstvo upravičencev. Zavedamo se, da je življenje doma eno od bistvenih komponent zagotavljanja kakovostne starosti, zato si prizadevamo, tako mi kot izvajalci, Občina Sevnica kot pretežni sofinancer, da v okviru socialne oskrbe, skupaj z uporabniki, ustvarjamo čim boljše pogoje za njihovo bivanje v domačem okolju in tako prispevamo h kvaliteti življenja naših občanov.

Poročilo pripravila:
Marjetka Smolič, pomočnica direktorice

4. FINANČNO POROČILO O IZVAJANJU STORITVE POMOČ DRUŽINI NA DOMU

Celotni prihodki socialno varstvene storitve pomoč družini na domu **za leto 2024 znašajo 541.199 EUR** in so za 16,5 % višji od doseženih v letu 2023 in za 1 % višji od načrtovanih.. **Celotni odhodki** za storitev pomoč družini na domu **pa znašajo 540.953 EUR** in so 16,5 % višji od doseženih v letu 2023 in za 1 % višji od načrtovanih.

Stroški materiala in storitev za storitev pomoč družini na domu za leto 2024 znašajo 72.912,11 EUR in so za 15,7 % višji od doseženih v letu 2023 in za 3,4 % nižji od načrtovanih.

Stroški materiala na stroškovnem nosilcu za leto 2024 znašajo 39.413,60 EUR in so za 16,7 % višji v primerjavi s preteklim letom in za 7,3 % višji od načrtovanih. Delež stroškov materiala v primerjavi s celotnimi odhodki na stroškovnem nosilcu znaša 7,3 %. Stroški pomožnega materiala za leto 2024 znašajo 4.240,86 EUR, stroški energije in vode so za tekoče leto znašali 21.873,53 EUR in so za 22,2 % višji od doseženih v preteklem letu (trend rasti cene pogonskega goriva in energentov). Stroški nadomestnih delov in materiala so za tekoče leto znašali 7.894,99 EUR in so za 1,5 % višji od doseženih v letu 2023, skupaj s stroški za tekoče vzdrževanje pa znašajo 17.505,33 EUR in so za 13,7 % višji od doseženih v letu 2023. Strošek pisarniškega materiala je za tekoče leto znašal 1.785,71 EUR in je za 3 % višji od doseženega v preteklem letu.

Stroški storitev na stroškovnem nosilcu za leto 2024 znašajo 33.498,51 EUR in so za 13,2 % višji v primerjavi s preteklim letom in za 13,6 % višje od načrtovanih. Delež storitev v primerjavi s celotnimi odhodki na stroškovnem nosilcu znaša 6,2 %. Storitve za opravljanje dejavnosti za leto 2024 znašajo 9.522,88 EUR in so za 6,4 % višje od doseženih v letu 2023, stroški za službena potovanja in izobraževanje za leto 2024 znašajo 1.494,46 EUR (organiziranje izobraževanj izven sedeža zavoda), stroški tekočega in investicijskega vzdrževanja za leto 2024 znašajo 9.610,34 EUR in so za 26,2 % višji od doseženih v letu 2023 (stroški nadomestnih delov in materiala skupaj s stroški za tekoče vzdrževanje znašajo 17.505,33 EUR in so za 13,7 % višji od doseženih v letu 2023), zavarovalne premije za leto 2024 znašajo 6.050,96 EUR in so za 26,8 % višje od doseženih v letu 2023 (zavarovanje celotnega voznega parka CSD Posavje pri eni zavarovalnici in zajema stroške zavarovanja od 1.1. do 31.12. oziroma od nove nabave vozila do 31.12.), stroški zdravstvenih pregledov za leto 2024 znašajo 2.605,05 EUR (obdobni zdravniški pregledi zaposlenih), drugi stroški storitev za leto 2024 znašajo 4.214,82 EUR in so za 19,2 % EUR nižji od doseženih v letu 2023 (manj študentskega dela kot v preteklem letu, kar je namenjeno pokrivanju pomankanja delavcev).

Stroški dela na stroškovnem nosilcu za leto 2024 znašajo 464.006,65 EUR in so za 16,8 % višji od doseženih v primerjavi s preteklim letom in za 1,6 % višji od načrtovanih. Delež stroškov dela v primerjavi s celotnimi odhodki na stroškovnem nosilcu znaša 85,8 %.

Plače zaposlenih za leto 2024 znašajo 311.931,78 EUR in so za 16,2 % višje v primerjavi s preteklim letom (s 1.6.2024 dodatna zaposlitev ene izvajalke oskrbe na domu), regres za letni dopust za leto 2024 znaša 22.754,30 EUR in je za 3,6 % višji od doseženega v letu 2023, povračila in nadomestila za leto 2024 znašajo 32.227,91 EUR in so za 13,1 % višja od doseženih v letu 2023, sredstva za delovno uspešnost za leto 2024 znašajo 24.313,69 EUR in so za 27,3 % višja od doseženih v letu 2023, sredstva za nadurno delo znašajo 938,71 EUR in so v primerjavi s preteklim letom za 50,8 % nižja, prispevki za socialno varnost za leto 2024 znašajo 63.913,33 EUR in so za 18,2 % višji od doseženih v letu 2023, drugi izdatki zaposlenim v letu 2024 znašajo 7.926,93 EUR (jubilejne nagrade in odpravnina ob upokojitvi).

Od 1.6.2024 je nova oz. dodatna zaposlitev ene izvajalke oskrbe na domu, ostala povečanja plač v primerjavi z letom 2023 pa so posledica zvišanja minimalne plače s 1.1.2024 za 4,2 % in napredovanja

zaposlenih v višje plačne razrede. V obračunskem letu 2024 se med stroške dela upoštevajo tudi refundirana nadomestila plač; na drugi strani pa se izkazujejo prihodki iz tega naslova.

Na neposredni socialni oskrbi je zaposlenih 16 delavk in za strokovno pripravo ter vodenje in koordinacijo 1,0 delavka. Po kadrovski evidenci je na dan 31.12.2024 zaposlenih 16 socialnih oskrbovalk in 1,00 strokovna delavka.
Nadomestila plač za boleznine v breme zavoda so bila izplačana za 1,18 delavca na podlagi delovnih ur, v breme ZZZS za 1,24 delavca prav tako na podlagi delovnih ur. Boleznine skupaj predstavljajo 14,1 % obračunanih delovnih ur.

Poslovni izid na stroškovnem nosilcu za leto 2024 znaša 246,26 EUR in je namenjen za kritje davka od dohodka pravnih oseb.

Na stroškovnem nosilcu neposredne socialne oskrbe nastajajo le neposredni stroški, medtem ko na stroškovnem nosilcu vodenja in koordiniranja neposrednega izvajanja storitve ter strokovne priprave nastajajo neposredni in posredni. Posredne stroške smo razporejali na podlagi sodil, ki smo jih oblikovali na podlagi števila zaposlenih.

Amortizacija je obračunana po predpisanih stopnjah. Za leto 2024 znaša 13.048,49 EUR in je za 5,7 % višja v primerjavi z letom 2023 in enaka načrtovani. V znesku 4.034,88 EUR je vsebovana v stroških amortizacije stroškovnega nosilca, 9.013,61 EUR pa je knjižena v breme obveznosti za sredstva, prejeta v upravljanje. Delež stroškov amortizacije v primerjavi s celotnimi odhodki na stroškovnem nosilcu znaša 0,7 %.

Pripravili:

Kristina Pečerič, računovodkinja

Marjetka Smolič, pomočnica direktorice

Direktorica CSD Posavje:

Marina Novak Rabzelj

CENTER ZA SOCIALNO DELO POSAVJE
Trg Matije Gubca 1, 8270 Krško

PRILOGA K RAČUNOVODSKEMU POROČILU ZA LETO 2024
POMOČ NA DOMU ZA OBČINO SEVNICA

Konto	Naziv konta	Skupaj	Strok.prip.	Vod. in koor.	Nep.soc.osk.
		1-12/2024	1-12/2024	1-12/2024	1-12/2024
	ODHODKI				
460020	ČISTILNI MATERIAL	244,72	79,49	44,96	120,27
460030	MATERIAL ZA ZDRAVSTVENO NEGO				
460060	OSTALI MATERIAL	253,11			253,11
4600	**SKUPAJ STROŠKI OSNOVNEGA MATERIALA**	**497,83**	**79,49**	**44,96**	**373,38**
460108	POMOŽNI MATERIAL ZA PROSTOČASNE DEJAVNOSTI				
460112	RAZKUŽILA, DEZINFEKCIJSKA SREDSTVA				
460150	ZAŠČITNA SREDSTVA ZA DELAVCE	4.240,86			4.240,86
4601	**SKUPAJ STROŠKI POMOŽNEGA MATERIALA**	**4.240,86**			**4.240,86**
460200	ELEKTRIČNA ENERGIJA	374,04	239,29	134,75	
460201	PORABA KURIV IN STROŠKI OGREVANJA	558,80	356,91	201,89	
460203	GORIVA IN MAZIVA ZA VOZILA	20.870,39	934,11	525,43	19.410,85
460204	VODA, TAKSA ODPAD.VODE, DRUGI STR.V ZVEZI Z OSK.VODE	70,30	44,99	25,31	
4602	**SKUPAJ STROŠKI ENERGIJE IN VODE**	**21.873,53**	**1.575,30**	**887,38**	**19.410,85**
460300	NADOMESTNI DELI IN MATERIAL	7.894,99	409,97	230,62	7.254,40
4603	**SKUPAJ STROŠKI NADOMESTNIH DELOV**	**7.894,99**	**409,97**	**230,62**	**7.254,40**
460400	ODPIS DROBNEGA INVENTARJA DO 12 MESECEV	13,54			13,54
460402	ODPIS DROBNEGA INVENTARJA DO 12 MESECEV - GUME	3.057,14			3.057,14
4604	**SKUPAJ ODPIS DROBNEGA INVENTARJA DO 12 MESECEV**	**3.070,68**			**3.070,68**
460500	ČASOPISI, STROKOVNA LITERATURA, KNJIGE	50,00			50,00
4605	**SKUPAJ ČASOPISI, STROKOVNA LITERATURA, KNJIGE**	**50,00**			**50,00**
460600	PISARNIŠKI MATERIAL	850,93	131,50	73,04	646,39
460601	TONERJI IN KARTUŠE	934,78	84,94	47,19	802,65
4606	**SKUPAJ PISARNIŠKI MATERIAL**	**1.785,71**	**216,44**	**120,23**	**1.449,04**
460900	DRUGI MATERIALNI STROŠKI				
4609	**SKUPAJ DRUGI MATERIALNI STROŠKI**				
460	**STROŠKI MATERIALA**	**39.413,60**	**2.281,20**	**1.283,19**	**35.849,21**
461001	ČISTILNE STORITVE	1.924,33	1.229,08	695,25	
461002	STORITVE VAROVANJA ZGRADB IN PROSTOROV	252,03	161,00	91,03	
461003	ZALOŽNIŠKE IN TISKARSKE STORITVE				
461006	RAČUNALNIŠKE STORITVE				
461007	RAČUNOVODSKE, REVIZORSKE IN SVETOVALNE STORITVE				
461008	STORITVE VARSTV PRI DELU				
461009	DIMNIKARSK STORITVE	17,56	11,22	6,34	
461010	ODVOZ SMETI, ČIŠČENJE ČISTILNE NAPRAVE	83,35	53,30	30,05	
461011	TELEFON, TELEFAKS, FAKS, ELEKTRONSKA POŠTA	3.326,96	108,07	60,83	3.158,06
461012	POŠTNINA IN KURIRSKE STORITVE	725,76	464,52	261,24	
461015	TAKSE IN DRUGE PRISTOJBINE ZA REGISTRACIJO VOZIL	1.305,69	47,94	26,96	1.230,79
461018	SUPERVIZIJA - PLAČILO OPRAVLJENIH SUPERVIZIJ	1.400,00			1.400,00
461029	STROŠKI UPRAVNIKA	487,20	311,18	176,02	
4610	**SKUPAJ STORITVE ZA OPRAVLJANJE DEJAVNOSTI**	**9.522,88**	**2.386,31**	**1.347,72**	**5.788,85**
461110	DNEVNICE V DRŽAVI ZA IZOBRAŽEVANJE	417,79	9,90	5,57	402,32

461111		HOTELSKE IN RESTAVRAC.STORITVE V DRŽAVI ZA IZOBR.				
461112		STROŠKI PREVOZA V DRŽAVI ZA IZOBRAŽEVANJE	197,25			197,25
461114		KOTIZACIJA ZA SEMINARJE ZA IZOBRAŽEVANJE	806,00	97,92	55,08	653,00
461120		DNEVNICE V DRŽAVI ZA SLUŽBENA POTOVANJA				
461121		HOTELSKE IN RESTAVRAC. STOR. V DRŽAVI ZA SLUŽB. POTOV.				
461122		STROŠKI PREVOZA V DRŽAVI ZA SLUŽBENA POTOVANJA	64,00			64,00
461123		OSTALI STROŠKI V DRŽAVI ZA SLUŽBENA POTOVANJA				
461124		POVRAČILA PREVOZA V DRŽAVI ZA SL.POT. NAD UREDBNO	9,42			9,42
4611		**SKUPAJ STROŠKI SLUŽBENA POTOVANJA IN IZOBRAŽEVANJE**	**1.494,46**	**107,82**	**60,65**	**1.325,99**
461210		TEKOČE VZDRŽEVANJE POSLOV.OBJ.IN NAPRAV-INVEST.V OBJ.	102,27	64,00	38,27	
461214		TEKOČE VZDRŽEVANJE KOMUNIK. OPREME IN RAČUNALNIKOV	3.891,81	953,62	536,15	2.402,04
461215		TEKOČE VZDRŽEVANJE DRUGE OPREME				
461216		TEKOČE VZDRŽEVANJE IN POPRAVILA VOZIL	5.616,26	142,86	80,34	5.393,06
461220		INVESTIC.VZDRŽEV.POSL.OBJEKTOV IN NAPRAV V OBJEKTIH				
461225		INVESTICIJSKO VZDRŽEVANJE DRUGE OPREME				
4612		**SKUPAJ TEKOČE IN INVESTICIJSKO VZDRŽEVANJE**	**9.610,34**	**1.160,48**	**654,76**	**7.795,10**
461300		ZAVAROVALNE PREMIJE ZA OBJEKTE	40,01	25,72	14,29	
461301		ZAVAROVALNE PREMIJE ZA OPREMO	43,60	28,03	15,57	
461304		ZAVAROVALNE PREMIJE ZA ZAVAROVNJE ODGOV.DELAVCEV	684,85	67,43	136,13	481,29
461305		ZAVAROVALNE PREMIJE ZA MOTORNA VOZILA	5.282,50	333,83	187,78	4.760,89
4613		**SKUPAJ ZAVAROVALNE PREMIJE**	**6.050,96**	**455,01**	**353,77**	**5.242,18**
461601		ZDRAVSTVENI PREGLEDI ZAPOSLENIH	2.605,05			2.605,05
4616		**SKUPAJ STROŠKI ZDRAVSTVENIH STORITEV**	**2.605,05**			**2.605,05**
461800		STR.PREG.ZA VARSTVO PRI DELU IN OCENO TVEGANJA	514,72	329,37	185,35	
461802		PLAČILA ZA DELO PREKO ŠTUDENTSKEGA SERVISA	1.837,23			1.837,23
461805		SEJNINE UDELEŽENCEM ODBOROV	539,96			539,96
461812		ČLANARINE V DOMAČIH NEPROFITNIH INSTITUCIJAH				
461814		PLAČILO STORITEV ORGANIZ., POOBLAŠČ.ZA PLAČ.PROMET	31,28	20,02	11,26	
461817		STROŠKI REPREZENTANCE	73,59			73,59
461819		DRUGI STROŠKI STORITEV	1.218,04			1.218,04
4618		**SKUPAJ DRUGI STROŠKI STORITEV**	**4.214,82**	**349,39**	**196,61**	**3.668,82**
461		**STROŠKI STORITEV**	**33.498,51**	**4.459,01**	**2.613,51**	**26.425,99**
462000		AMORTIZACIJA OS - SREDSTEV V UPRAVLJANJU	12.741,99			12.741,99
4620		**SKUPAJ AMORTIZACIJA OSNOVNIH SREDSTEV V UPRAVLJANJU**	**12.741,99**			**12.741,99**
462100		AMORTIZACIJA OSNOVNIH SREDSTEV PRIDOB. IZ DONACIJ				
4621		**SKUPAJ AMOTRTIZACIJA OSNOVNIH SRED.PRIDOB.IZ DONACIJ**				
462300		AMORTIZACIJA OSNOVNIH SRED., KI SO DROBNI INVENTAR	306,50			306,50
4623		**SKUPAJ AM. OSNOVNIH SRED., KI SO DROBNI INVENTAR**	**306,50**			**306,50**
462900		ZMANJŠANJE AM. V BREME OBVEZNOSTI ZA SRED.V UPR.	-9.013,61			-9.013,61
4629		**SKUPAJ ZMANJŠANJE AM. V BREME OBVEZN. ZA SRED.V UPR.**	**-9.013,61**			**-9.013,61**
462		**AMORTIZACIJA**	**4.034,88**			**4.034,88**
464005		BRUTO PLAČA - REDNO DELO (A010)	195.687,34	12.526,79	7.046,30	176.114,25
464006		BRUTO NADOMESTILA (B010, 020, 050)	51.477,38	2.861,26	1.609,48	47.006,64
464007		POLOŽAJNI DODATEK (C010)				
464008		BRUTO DODATEK ZA DELOVNO DOBO (C020)	15.195,70	435,92	245,21	14.514,57
464012		DODAATEK ZA STALNO PRIPRAVLJENOST (C130)	2.021,73			2.021,73
464013		DOD.ZA D. V MANJ UG.D.Č. (C080,090,100,110,111,190	14.900,86	3,54	1,99	14.895,33
464015		NADOMESTILA V BREME DELODAJALCA (G)	17.575,45	898,85	505,60	16.171,00
464023		NADOMESTILA V BREME ZZZS, ZPIZ, MO, MNZ	15.073,32			15.073,32
4640		**SKUPAJ PLAČE ZAPOSLENIH**	**311.931,78**	**16.726,36**	**9.408,58**	**285.796,84**

464100		REGRES ZA LETNI DOPUST	22.754,30	802,50	451,40	21.500,40
4641		**SKUPAJ REGRES ZA LETNI DOPUST**	**22.754,30**	**802,50**	**451,40**	**21.500,40**
464202		POVRAČILA STROŠKOV PREHRANE MED DELOM	21.995,56	934,76	525,78	20.535,02
464203		STROŠKI PREVOZA NA DELO IN Z DELA	10.232,35			10.232,35
464204		OSTALA POVRAČILA IN NADOM. PLAČ (G083, G088)				
4642		**SKUPAJ POVRAČILA IN NADOMESTILA**	**32.227,91**	**934,76**	**525,78**	**30.767,37**
464303		REDNA DELOVNA USPEŠNOST ZA DELAVCE	4.766,88	353,98	199,12	4.213,78
464304		DEL.USP.IZ POV.OBS.DELA PRI REDNEM OPR.NALOG	19.546,81	1.054,67	14.814,51	3.677,63
4643		**SKUPAJ SREDSTVA ZA DELOVNA USPEŠNOST**	**24.313,69**	**1.408,65**	**15.013,63**	**7.891,41**
464400		SREDSTVA ZA NADURNO DELO	938,71		427,40	511,31
4644		**SKUPAJ NADURNO DELO**	**938,71**		**427,40**	**511,31**
464600		PRISP.DELODAJ.NA BRUTO PLAČE - PIZ	27.851,01	1.604,96	2.012,80	24.233,25
464601		PRISP.DELODAJ.NA BRUTO PLAČE - ZDRAVSTVENO ZAV.	21.413,41	1.189,67	1.630,07	18.593,67
464602		PRISP.DELODAJ.NA BRUTO PLAČE - POŠKODBE PRI DELU	1.720,71	96,10	131,68	1.492,93
464603		PRISP.DELODAJ.NA BRUTO PLAČE - ZAPOSLOVANJE	235,49	10,88	14,16	210,45
464604		PRISP.DELODAJ.NA BRUTO PLAČE - STARŠEVSKO VARSTVO	324,64	18,12	24,82	281,70
464605		OBVEZNO DOD.POKOJ.ZAVAROVANJE JAVNIH USLUŽBENCEV	8.552,78	296,64	166,92	8.089,22
464606		PRISP.DELODAJ. ZA NADOMESTILA V BREME ZZZS, ZPIZ, MO	3.815,29			3.815,29
4646		**SKUPAJ PRISPEVKI DELODAJALCA ZA SOCIALNO VARNOST**	**63.913,33**	**3.216,37**	**3.980,45**	**56.716,51**
464900		JUBILEJNE NAGRADE	1.114,05			1.114,05
464901		ODPRAVNINE	6.812,85			6.812,85
464902		SOLIDARNOSTNE POMOČI				
464905		OSTALI IZDATKI ZAPOSLENIM	0,03			0,03
4649		**SKUPAJ DRUGI IZDATKI ZAPOSLENIM**	**7.926,93**			**7.926,93**
464		**PLAČE IN DRUGI IZDATKI ZAPOSLENIM - STROŠKI DELA**	**464.006,65**	**23.088,64**	**29.807,24**	**411.110,77**
465500		PRISPEVEK ZA VZPODBUJANJE ZAPOSL.INVALIDOV (ZZRZI)				
465101		PRISPEVEK ZA NESREČE PRI DELU - PAVŠAL				
4655		**SKUPAJ OSTALI STROŠKI**				
465		**DRUGI STROŠKI**				
46		**ZARAČUNANI ODH. DOLOČ. UPOR. ENOT. KONT. NAČRTA**	**540.953,64**	**29.828,85**	**33.703,94**	**477.420,85**
		P R I H O D K I				
760000		PRIHODKI IZ DRŽAV. PROR.-130. ČLEN ZAKONA DOLG.OSK.	39.491,59	714,42	1.577,19	37.199,98
760010		PRIHODKI IZ OBČINSKIH PRORAČUNOV ZA TEKOČE NALOGE	410.273,35	29.114,43	32.126,75	349.032,17
760013		PRIHODKI IZ OBČ. PRORAČUNA - ZUNANJE OBČINE	1.722,78			1.722,78
7600		**SKUPAJ PRIHODKI IZ PRORAČUNOV DRŽAVE IN OBČIN**	**451.487,72**	**29.828,85**	**33.703,94**	**387.954,93**
760302		PRIHODKI OD PRISPEVKOV UPORABNIKOV POMČI NA DOMU	68.005,42			68.005,42
7603		**SKUPAJ PRIHODKI OD PRODAJE STORITEV JAVNE SLUŽBE**	**68.005,42**			**68.005,42**
760		**PRIHODKI OD PRODAJE PROIZVODOV IN STORITEV**	**519.493,14**	**29.828,85**	**33.703,94**	**455.960,35**
763000		**NAMENSKE DONACIJE**				
763200		**PRIHODKI OD NADOMESTIL ZZZS, ZPIZ MO, MNZ**	**18.888,61**			**18.888,61**
763900		**PRIZNANE ODŠKODNINE IN NADOMESTILA ZA ŠKODE**	**2.818,15**			**2.818,15**
76		**ZARAČUNANI PRIHODKI DOLOČENIH UPORABNIKOV EKT**	**541.199,90**	**29.828,85**	**33.703,94**	**477.667,11**
		POSLOVNI IZID	***246,26***			***246,26***

Krško, 13.03.2025

Pripravila: Kristina Pečerič

Direktorica CSD Posavje: Marina Novak Rabzelj

Pomočnica direktorice: Marjetka Smolič

Občina Sevnica, Glavni trg 19 a, 8290 Sevnica
Tel.: 07 81 61 200
uprava@obcina-sevnica.si
www.obcina-sevnica.si

ODBOR ZA DRUŽBENE DEJAVNOSTI

Številka: 1224-0001/2025
Datum: 12.5.2025

OBČINSKI SVET
OBČINE SEVNICA

ZADEVA: **Stališče Odbora za družbene dejavnosti k Poročilu o izvajanju socialno varstvene storitve Pomoč družini na domu za leto 2024**

Odbor za družbene dejavnosti je bil na 14. redni seji, dne 12.5.2025, seznanjen s Poročilom o izvajanju socialno varstvene storitve Pomoč družini na domu za leto 2024 in sprejel naslednje stališče:

Odbor za družbene dejavnosti se je seznanil s Poročilom o izvajanju socialno varstvene storitve Pomoč družini na domu za leto 2024, ki ga je pripravil Center za socialno delo Posavje, Enota Sevnica in ga v predloženi obliki posreduje v seznanitev Občinskemu svetu Občine Sevnica.

Rado Kostrevc, predsednik
Odbora za družbene dejavnosti

Občina Sevnica 4

Vročiti:
- naslovu
- s spis

OBČINA SEVNICA
OBČINSKI SVET

6. t.d.r.

25. REDNA SEJA OBČINSKEGA SVETA

28. 5. 2025

ZADEVA: **Predlog Sklepa o soglasju k določitvi cene socialno varstvene storitve Pomoč družini na domu in o določitvi subvencioniranja cene storitve Pomoč družini na domu**

PREDLOG SKLEPA:
Občinski svet Občine Sevnica je sprejel Sklep o soglasju k določitvi cene socialno varstvene storitve Pomoč družini na domu in k določitvi subvencioniranja cene storitve Pomoč družini na domu, na podlagi katerega:

- *cena celotne storitve znaša 29,86 EUR za opravljeno uro storitve, od tega cena storitve za uporabnika znaša 6,20 EUR na uro, subvencija Občine Sevnica k ceni storitve pa znaša 23,66 EUR oziroma 78 %.*
- *cena celotne storitve za nedeljsko delo znaša 35,42 EUR za opravljeno uro storitve, kar pomeni 30 % povečanje redne cene in tako za uporabnika znaša 8,06 EUR na uro.*
- *cena celotne storitve za delo na dan državnega praznika in dela prostega dne znaša 37,28 EUR za opravljeno uro storitve, kar pomeni 40 % povečanje redne cene in tako za uporabnika znaša 8,68 EUR na uro.*
- *sklep začne veljati naslednji dan po objavi v Uradnem listu Republike Slovenije, uporablja pa se od 1. julija 2025 dalje.*

Pripravljavci gradiva:
Oddelek za družbene dejavnosti
CSD Posavje
Odbor za družbene dejavnosti

Poročevalci:
Mojca Sešlar, vodja Oddelka za družbene dejavnosti
Marjetka Smolič, CSD Posavje, Enota Sevnica, pomočnica direktorice
Rado Kostrevc, predsednik Odbora za družbene dejavnosti

Občina Sevnica, Glavni trg 19 a, 8290 Sevnica
Tel.: 07 81 61 200, fax: 07 81 61 210
uprava@obcina-sevnica.si
www.obcina-sevnica.si

ODDELEK ZA DRUŽBENE DEJAVNOSTI

Številka: 1224-0001/2025
Datum: 13.5.2025

OBČINSKI SVET OBČINE SEVNICA

ZADEVA: **Sklep o soglasju k določitvi cene socialno varstvene storitve Pomoč družini na domu in o določitvi subvencioniranja cene storitve Pomoč družini na domu**

Cena storitve pomoč družini na domu se oblikuje na podlagi Pravilnika o metodologiji za oblikovanje cen socialnovarstvenih storitev (Uradni list RS, št. 87/06, 127/06, 8/07, 51/08, 5/09 in 6/12; v nadaljevanju: pravilnik). Stroški storitve so vsi stroški in odhodki, ki nastajajo v zvezi z izvajanjem pomoči na domu in se upoštevajo kot element za oblikovanje cene v skladu s pravilnikom. Cena storitve je tisti del stroškov pomoči na domu, ki jih v skladu s pravilnikom plača uporabnik, subvencija pa je del stroškov, ki se pokriva iz sredstev občinskega proračuna.

Stroške storitve pomoč družini na domu sestavljajo:
- *stroški strokovne priprave v zvezi s sklenitvijo dogovora*, kot je določeno v pravilniku, ki ureja standarde in normative socialnovarstvenih storitev,
- *stroški vodenja in koordiniranja neposrednega izvajanja storitve*,
- *stroški za neposredno izvajanje storitve na domu uporabnikov*, po normativu povprečno 110 ur efektivnega dela na mesec.

Stroške za neposredno socialno oskrbo na domu uporabnikov predstavljajo naslednji stroški:
- *stroški dela neposrednih izvajalcev oskrbe*, pri čemer se upoštevajo normativi za neposredne izvajalce oskrbe, kot jih določa pravilnik, ki ureja standarde in normative socialnovarstvenih storitev,
- *stroški materiala in storitev, ki predstavljajo stroške za prevozne storitve* (npr. kilometrina v primeru, če neposredni izvajalec storitve uporablja lastno vozilo), stroške uporabe vozila izvajalca, stroške zaščitnih sredstev, stroške zdravstvenih pregledov, stroške za zavarovalne premije za zavarovanje za splošno odgovornost iz dejavnosti, stroške izobraževanja, stroške pisarniškega materiala in podobno,
- *stroški amortizacije in investicijskega vzdrževanja za vozilo.* V primeru, da je v stroških materiala in storitev iz prejšnje alineje vključena kilometrina, se stroški amortizacije in investicijskega vzdrževanja za vozilo ne upoštevajo.

Postopek izračuna cene storitve pomoč družini na domu je opredeljen v 14. členu pravilnika, ki določa, da se:
- stroški storitve najprej zmanjšajo za oprostitev, ki jo je občina dolžna v skladu z Uredbo o merilih za določanje oprostitev socialno varstvenih storitev plačati v celoti (vsakdo je oproščen plačila tistega dela storitve, ki je namenjena pripravi in sklenitvi dogovora o izvajanju storitve),
- preostanek stroškov se nato zmanjša za subvencijo, ki jo je dolžna zagotoviti občina v skladu z Zakonom o socialnem varstvu, in sicer v višini najmanj 50 %,
- preostanek stroškov se deli s številom efektivnih ur vseh neposrednih izvajalcev oskrbe (16 zaposlenih) na domu ter tako dobimo ceno storitve na uro.

Za območje občine Sevnica storitev pomoč na domu izvaja Center za socialno delo Posavje, Enota Sevnica. Cena celotne storitve od 1. junija 2024 znaša 26,78 EUR, od tega je prispevek uporabnika 5,20 EUR, subvencija občine znaša 19,68 EUR oziroma 71,9 %.
Subvencija iz proračuna RS znaša 1,90 EUR, pri čemer velja sofinanciranje dodatnih stroškov dela na podlagi Zakona o dolgotrajni oskrbi (Uradni list RS, št. 84/23 in 112/24) samo še do 30.6.2025, zato tudi predlog o uporabi novo določene cene storitve od 1. julija 2025 dalje.

Na podlagi pogodbe med občino in izvajalcem storitve, 30 % prispevkov s strani uporabnikov storitve ostane izvajalcu storitve in sicer za nakup službenih vozil ter v primeru povečanega števila uporabnikov, za financiranje dodatne zaposlitve za izvajanje neposredne oskrbe na terenu.

Center za socialno delo Posavje, Enota Sevnica je v skladu z določili pravilnika predložil nov izračun cene storitve pomoči družini na domu in zaprosil za soglasje k ceni.

Pri izračunu cene so upoštevali 0,36 delavca za vodenje in koordiniranje neposrednega izvajanja storitve; 0,64 delavca za strokovno pripravo v zvezi s sklenitvijo dogovora; 16 zaposlenih socialnih oskrbovalk; za neposredno izvajanje storitve na domu upravičenca pa so upoštevali normativ povprečno 110 ur efektivnega dela na mesec. Pri izračunu stroškov strokovne priprave v zvezi s sklenitvijo dogovora so upoštevali 162,25 uporabnikov, kar je povprečno število uporabnikov v letu 2024. Izračun nove cene na efektivno uro tako znaša 29,86 EUR.

Pravilnik tudi določa, da se subvencija k ceni določi za standardno storitev pomoči na domu, ki se izvaja v javni službi ter da subvencijo iz sredstev proračuna občine v višini najmanj 50 % celotnih stroškov storitve določi, pristojni organ občine. To pomeni, da se stroški storitve pomoč na domu financirajo s strani občine najmanj v višini 50 %.

Na osnovi vseh teh določb, so na Centru za socialno delo Posavje, Enota Sevnica, pripravili pet predlogov višine subvencije občine (50 %; 71,9 %; 78 %; 78,7 % in 81,5 %) in natančni izračuni so v njihovem priloženem gradivu.

Prav tako je izvajalec storitve pripravil predloge za posebno ceno za nedeljo in posebno ceno za dela prost dan in državni praznik. Pravilnik določa, da se cena ure storitve, opravljene v nedeljo ali v nočnem času lahko poveča največ za 40 %, cena ure opravljene na dan državnega praznika in dela prostega dne pa največ za 50 %, in sicer glede na dejansko povečanje stroškov dela.

Celotno gradivo je obravnaval tudi Odbor za družbene dejavnosti, njegovo stališče je v prilogi gradiva.

Občinskemu svetu Občine Sevnica posredujemo v obravnavo predmetno gradivo in predlagamo sprejem naslednjega sklepa:

Občinski svet Občine Sevnica je sprejel Sklep o soglasju k določitvi cene socialno varstvene storitve Pomoč družini na domu in k določitvi subvencioniranja cene storitve Pomoč družini na domu, na podlagi katerega:

1. **cena celotne storitve znaša 29,86 EUR za opravljeno uro storitve, od tega cena storitve za uporabnika znaša 6,20 EUR na uro, subvencija Občine Sevnica k ceni storitve pa znaša 23,66 EUR oziroma 78 %.**
2. **cena celotne storitve za nedeljsko delo znaša 35,42 EUR za opravljeno uro storitve, kar pomeni 30 % povečanje redne cene in tako za uporabnika znaša 8,06 EUR na uro.**
3. **cena celotne storitve za delo na dan državnega praznika in dela prostega dne znaša 37,28 EUR za opravljeno uro storitve, kar pomeni 40 % povečanje redne cene in tako za uporabnika znaša 8,68 EUR na uro.**

4. **sklep začne veljati naslednji dan po objavi v Uradnem listu Republike Slovenije, uporablja pa se od 1. julija 2025 dalje.**

Pripravili:
Lidija Udovč, univ. dipl. ekon.
višja svetovalka za družbene dejavnosti

OBČINA SEVNICA
Št. dok.: 1224-0001/2025 - 6
Podpisnik: LIDIJA UDOVČ
Izdajatelj: Republika Slovenija, SIGEN-CA G2
Št. potrdila: 00F01C56BA00000000572BE694 Veljavnost: 29.08.2029
Datum in ura: 14.05.2025 07:39 Dokument je elektronsko podpisan.

Srečko Ocvirk
župan
Občine Sevnica

OBČINA SEVNICA
Št. dok.: 1224-0001/2025 - 6
Podpisnik: SREČKO OCVIRK
Izdajatelj: Republika Slovenija, SIGEN-CA G2
Št. potrdila: 00CDCFCCD200000000572BE6D0 Veljavnost: 29.08.2029
Datum in ura: 14.05.2025 08:45 Dokument je elektronsko podpisan.

Mojca Sešlar, univ. dipl. ekon.
vodja Oddelka za družbene dejavnosti

OBČINA SEVNICA
Št. dok.: 1224-0001/2025 - 6
Podpisnik: MOJCA SEŠLAR
Izdajatelj: Republika Slovenija, SIGEN-CA G2
Št. potrdila: 1E4BB84800000000057286B3C Veljavnost: 10.02.2027
Datum in ura: 14.05.2025 07:56 Dokument je elektronsko podpisan.

Vročiti:
- naslovu
- v zadevo

CENTER ZA SOCIALNO DELO
POSAVJE
ENOTA SEVNICA

Trg svobode 9
8290 Sevnica

T: 07 816 12 40
F: 07 816 12 50
E: gpcsd.sevni@gov.si

Številka: 410-5/2025-31852
Datum: 23. 4. 2025

Zadeva: Obrazložitev predloga cene storitve pomoč družini na domu za leto 2025 za Občino Sevnica

Na osnovi Pravilnika o metodologiji za oblikovanje cen socialno varstvenih storitev (Uradni list RS, št. 87/06, 127/06, 8/07, 51/08, 5/09 in 6/12), Pravilnikom o standardih in normativih socialnovarstvenih storitev pomoč družini na domu, socialni servis, institucionalno varstvo in vodenje in varstvo ter zaposlitev pod posebnimi pogoji (Uradni list RS, št. 47/24) ter rasti elementov cen socialno varstvenih storitev za leto 2025 (Uradni list RS, št. 9/25) smo oblikovali predlog cene storitve pomoč družini na domu za leto 2025.

Pri izračunu cene storitve pomoč družini na domu smo upoštevali Pravilnik o metodologiji za oblikovanje cen socialno varstvenih storitev, ki določa, da se strošek storitve strokovne priprave v zvezi s sklenitvijo dogovora v celoti financira iz proračuna občine. Za strošek vodenja in koordiniranja neposrednega izvajanja storitve ter strošek za neposredno izvajanje storitve na domu uporabnikov določi višino subvencije iz sredstev proračuna občine, najmanj v višini 50 % celotnih stroškov storitve, pristojni organ občine.

Pri izračunu cene smo upoštevali naslednja izhodišča:

- število zaposlenih za strokovno pripravo v zvezi s sklenitvijo dogovora: 0,81;
  v ceni upoštevano 0,64 delavca
- število zaposlenih za vodenje in koordiniranje neposrednega izvajanja storitve : 0,44;
  v ceni upoštevano 0,36 delavca
- število zaposlenih za neposredno izvajanje storitve na domu uporabnikov (neposredno socialno oskrbo): 16 zaposlenih.

V skladu z 12. členom metodologije in 6. členom Pravilnika o standardih in normativih socialnovarstvenih storitev smo pri izračunu stroškov strokovne priprave v zvezi s sklenitvijo dogovora upoštevali 162,25 uporabnikov (povprečno število uporabnikov v letu 2024). Pri izračunu stroškov vodenja storitve, koordinacije izvajalcev in njihovo usmerjanje smo upoštevali 16 socialnih oskrbovalk neposredne socialne oskrbe, pri čemer vse oskrbujejo več kot 5 uporabnikov storitve

pomoč družini na domu. Za neposredno izvajanje storitve na domu upravičenca smo upoštevali normativ – povprečno 110 ur efektivnega dela na enega oskrbovalca na mesec.

Postopek izračuna cene storitve pomoč družini na domu je opredeljen v 14. členu Pravilnika o metodologiji za oblikovanje cen socialno varstvenih storitev (v nadaljevanju: Pravilnik), ki določa da se:

- stroški storitve najprej zmanjšajo za oprostitev, ki jo je občina dolžna v skladu z 20. členom Uredbe o merilih za določanje oprostitev socialnovarstvenih storitev plačati v celoti (vsakdo je oproščen plačila tistega dela storitve, ki je namenjena pripravi in sklenitvi dogovora o izvajanju storitve). To so stroški strokovne priprave v zvezi s sklenitvijo dogovora, določeni v prvi alineji prvega odstavka 12. člena Pravilnika in so v obrazcu 2) pod zaporedno črko a),
- preostanek stroškov se nato zmanjša za subvencijo, ki jo je dolžna zagotoviti občina v skladu z 99. členom Zakona o socialnem varstvu v višini najmanj 50 %. Gre za stroške vodenja in koordiniranja neposrednega izvajanja storitve ter stroške neposrednega izvajanja storitve na domu uporabnikov, ki so opredeljeni v drugi in tretji alineji 12. člena Pravilnika in so v obrazcu 2 pod zaporedno črko b) in c),
- preostanek stroškov se deli s številom efektivnih ur vseh neposrednih izvajalcev oskrbe na domu. Tako dobimo ceno storitve na uro, katera za uporabnika znaša 14,10 EUR ob upoštevanju minimalne zakonske subvencije v višini 50 % iz občinskega proračuna.

Cena celotne storitve je od 1. junija 2024 dalje znašala 26,78 EUR, od tega je prispevek uporabnika 5,20 EUR, ostalo financira Občina Sevnica v višini 19,68 EUR (71,9 %). Subvencija iz proračuna RS znaša 1,90 EUR, pri čemer velja sofinanciranje dodatnih stroškov dela na podlagi Zakona o dolgotrajni oskrbi (Uradni list RS, št. 84/23 in 112/24) samo do 30.6.2025.
Na podlagi Pogodbe, sklenjene med Občino Sevnica kot naročnikom in Centrom za socialno delo Posavje kot izvajalcem, 30 % prispevkov s strani uporabnikov za storitev Pomoč družini na domu ostane izvajalcu socialnovarstvene storitve za financiranje oziroma razvoj storitve (za nakup službenih vozil in financiranje dodatne zaposlitve za izvajanje neposredne oskrbe na terenu ob povečanem obsegu storitve).

Ekonomske cene po občinah za leto 2024 in povprečje v Republiki Sloveniji za leto 2023 so prikazane v naslednji razpredelnici:

	Občina Brežice	Občina Krško	Občina Kostanjevica na Krki	Občina Sevnica	Povprečje v RS za 2023
cena celotne storitve	26,50 EUR	34,09 EUR	34,09 EUR	26,78 EUR	23,61 EUR
cena za uporabnika	5,65 EUR	7,17 EUR	7,17 EUR	5,20 EUR	6,58 EUR
subvencija občine na efektivno uro	19,93 EUR (70,00 %)	24,48 EUR (70,00 %)	24,48 EUR (70,00 %)	19,68 EUR (71,9 %)	16,53 EUR (70,0 %)

Predlog cene storitve pomoč družini na domu obrazec 2 vsebuje priloge 2/1, 2/2, 2/1a in 2/1b, v katerih je prikazana struktura stroškov. Povprečni mesečni stroški znašajo v višini 52.560,76 EUR, prispevek uporabnika pa se razlikuje glede na podane predloge.

PREDLOG 1: Oblikovanje cene storitve na efektivno uro ob 50,0 % subvenciji iz občinskega proračuna in ceni za uporabnika na delovni dan 14,10 EUR (od 1.7.2025 dalje);

Cena celotne storitve	29,86 EUR
stroški strokovne priprave v zvezi s sklenitvijo dogovora (financira občina 100 %)	- 1,67 EUR
subvencija Občine Sevnica (50,0 % od 28,19)	- 14,09 EUR
cena za uporabnika	14,10 EUR

Ob zakonsko določeni subvenciji v višini 50 % iz občinskega proračuna, znaša cena za uporabnika 14,10 EUR, subvencija občine pa skupaj 15,76 EUR na uro efektivnega dela, kar predstavlja na mesečni ravni 27.750,74 EUR. Cena za uporabnika je v primerjavi s sedaj veljavno višja za 31,16 % oziroma za 3,35 EUR.

PREDLOG 2: Oblikovanje cene storitve na efektivno uro, če znaša cena za uporabnika 5,20 EUR (na delovni dan) in subvencija Občine Sevnica v višini 81,5 % (od 1.7.2025 dalje);

Cena celotne storitve	29,86 EUR
stroški strokovne priprave v zvezi s sklenitvijo dogovora (financira občina 100 %)	- 1,67 EUR
subvencija Občine Sevnica (81,5 % od 28,19)	- 22,99 EUR
cena za uporabnika	5,20 EUR

Ob 81,5 % subvenciji iz občinskega proračuna znaša cena za uporabnika 5,20 EUR in subvencija občine 24,66 EUR na uro efektivnega dela, kar predstavlja na mesečni ravni 43.405,86 EUR. Cena za uporabnika je v primerjavi s sedaj veljavno enaka in znaša 5,20 EUR za uro efektivnega dela.

PREDLOG 3: Oblikovanje cene storitve na efektivno uro, če znaša cena za uporabnika 6,00 EUR (na delovni dan) in subvencija Občine Sevnica v višini 78,7 % (od 1.7.2025 dalje);

Cena celotne storitve	29,86 EUR
stroški strokovne priprave v zvezi s sklenitvijo dogovora (financira občina 100 %)	- 1,67 EUR
subvencija Občine Sevnica (78,7 % od 28,19)	- 22,19 EUR
cena za uporabnika	6,00 EUR

Ob 78,7 % subvenciji iz občinskega proračuna znaša cena za uporabnika 6,00 EUR in subvencija občine 23,86 EUR na uro efektivnega dela, kar predstavlja na mesečni ravni 41.991,69 EUR. Cena za uporabnika je v primerjavi s sedaj veljavno višja za 15,4 % oziroma za 0,80 EUR in znaša 6,00 EUR za uro efektivnega dela.

PREDLOG 4: Oblikovanje cene storitve na efektivno uro, če znaša cena za uporabnika 6,20 EUR (na delovni dan) in subvencija Občine Sevnica v višini 78 % (od 1.7.2025 dalje);

Cena celotne storitve	29,86 EUR
stroški strokovne priprave v zvezi s sklenitvijo dogovora (financira občina 100 %)	- 1,67 EUR
subvencija Občine Sevnica (78 % od 28,19)	- 21,99 EUR
cena za uporabnika	6,20 EUR

Ob 78 % subvenciji iz občinskega proračuna znaša cena za uporabnika 6,20 EUR in subvencija občine 23,66 EUR na uro efektivnega dela, kar predstavlja na mesečni ravni 41.644,35 EUR. Cena za uporabnika je v primerjavi s sedaj veljavno višja za 19,2 % oziroma za 1,00 EUR in znaša 6,20 EUR za uro efektivnega dela.

PREDLOG 5: Oblikovanje cene storitve na efektivno uro, če znaša cena za uporabnika 7,92 EUR (na delovni dan) in subvencija Občine Sevnica v višini 71,9 % (od 1.7.2025) dalje;

Cena celotne storitve	29,86 EUR
stroški strokovne priprave v zvezi s sklenitvijo dogovora (financira občina 100 %)	- 1,67 EUR
subvencija Občine Sevnica (71,9 % od 28,19)	- 20,27 EUR
cena za uporabnika	7,92 EUR

Ob 71,9 % subvenciji iz občinskega proračuna znaša cena za uporabnika 7,92 EUR in subvencija občine 21,94 EUR na uro efektivnega dela, kar predstavlja na mesečni ravni 38.617,53 EUR. Cena za uporabnika je v primerjavi s sedaj veljavno ceno višja za 52,31 % oziroma za 2,72 EUR in znaša 7,92 EUR za uro efektivnega dela.

Predlog cene storitve za uporabnika na efektivno uro smo tako pripravili v petih variantah in sicer:

	PREDLOG 1 50 % subvencija	PREDLOG 2 81,5 % subvencija	PREDLOG 3 78,7 % subvencija	PREDLOG 4 78 % subvencija	PREDLOG 5 71,9 % subvencija
Cena celotne storitve	29,86 EUR	29,86 EUR	29,86 EUR	29,86 EUR	29,86 EUR
Cena za uporabnika	14,10 EUR	5,20 EUR	6,00 EUR	6,20 EUR	7,92 EUR
Subvencija na efektivno uro iz proračuna občine	15,76 EUR	24,66 EUR	23,86 EUR	23,66 EUR	21,94 EUR
Subvencija iz proračuna občine na mesečni ravni	27.750,74 EUR	43.405,86 EUR	41.991,69 EUR	41.644,35EUR	38.617,53 EUR

Delo na nedeljo, državni praznik in dela prosti dan:

Na podlagi 45. člena ZSTSPJS in 44. člena KPJS znaša dodatek za nedeljsko delo 90 % urne postavke osnovne plače, dodatek za dela prost dan pa 120 % urne postavke osnovne plače, katera nista zajeta v obrazcu predloga cene storitve pomoči na domu.
Pravilnik o metodologiji za oblikovanje cen socialno varstvenih storitev v 16. členu določa, da se cena ure storitve, opravljene v nedeljo ali v nočnem času lahko poveča največ za 40 %, opravljene na dan državnega praznika in dela prostega dne pa največ za 50 %, in sicer glede na dejansko povečanje stroškov dela.
Višina cene, ki bi jo plačal uporabnik za opravljeno uro storitve ob nedeljah in praznikih, je glede na podane predloge prikazana v naslednji tabeli:

	PREDLOG 1	PREDLOG 2	PREDLOG 3	PREDLOG 4	PREDLOG 5
cena za uporabnika ob nedeljah	18,33 EUR (30 % povečanje redne ure 14,10 EUR)	6,76 EUR (30 % povečanje redne ure 5,20 EUR)	7,80 EUR (30 % povečanje redne ure 6,00 EUR)	8,06 EUR (30 % povečanje redne ure 6,20 EUR)	10,30 EUR (30 % povečanje redne ure 7,92 EUR)
cena za uporabnika na dan državnega praznika	19,74 EUR (40 % povečanje redne ure 14,10 EUR)	7,28 EUR (40 % povečanje redne ure 5,20 EUR)	8,40 EUR (40 % povečanje redne ure 6,00 EUR)	8,68 (40 % povečanje redne ure 6,20 EUR	11,09 EUR (40 % povečanje redne ure 7,92 EUR)

Pri izračunu cene storitve smo upoštevali vse možnosti znižanja stroškov. Povprečni mesečni stroški pomoči na domu znašajo 52.560,76 EUR, na efektivno uro pa 29,86 EUR.

Pripravili:
Kristina Pečerič, računovodkinja
Marjetka Smolič, pomočnica direktorice

Direktorica:
Marina Novak Rabzelj

Priloge:
5 x predlog cene storitve pomoč družini na domu (obrazec 2)
1 x obrazec 2/2
1 x obrazec 2/1
1 x obrazec 2/1a
1 x obrazec 2/1b

PRILOGA 2/2

Struktura stroškov za neposredno socialno oskrbo uporabnikov na mesec

		Osnova za obračun	Povpr.mes.str.v EUR	Povp.mes.str.v EUR	Opombe
			Nova cena 2025	Sedanja cena 2024	
1.	**STROŠKI DELA (a+b+c+d+e)**		2.503,90	2.233,78	
a)	Skupaj bruto		1.742,60	1.516,91	
	- osnovna bruto plača brez delovne dobe	1x19, 3x12, 2x11, 2x10, 2x9, 1x8, 4x6, 1x5	1.544,10	1.286,77	4x23, 1x24, 3x25, 1x26, 3x27, 1x28, 1x29, 1x31 pl.raz.; od 1.12.22 2x23, 1x24, 4x 25, 2x 27, 3x28, 3x29, 1x33
	- dodatek na delovovno dobo (35. člen KPJS	8,60 % (povpr.26,06 let)	132,79	110,40	8,58 % (povpr. 26 let)
	- uspešnost in razl.do minimalne plače	30,88 del.usp.	30,88	89,27	25,74 del.usp.; 63,53 razl.do min.pl.1.285,53
	- dodatek za nevarnosti in posebne obremenitve (39. člen KPJS)*				
	- dodatek za delo v neenakomerno razporejenm delovnem času (42. člen KPJS)*	10%	0,75	1,22	0,84 ure/mesec/del.; 1,65 ure/mesec/del.
	- dodatek za delo v nedeljo in na dan, ki je z zakonom določen kot dela prost dan (44. člen)*	90% dod.za ned.d.; 120% dod.za praz.d.			4,08 ned./mes.in 1,25 praz./mes.; 4,17 ned./mes.in 1,25 praz./mes.
	- dodatek za čas stalne pripravljenost (46. člen KPJS)*	20%	13,88	12,08	7,82 ure/mes./del.; 8,17 ure/mes./del.;
	- drugi možni dodatek po KPJS ali drugi pravni osnovi* (delj.del.čas, pop.d.,dod.za vodenje)	15 %; 7 %; 6 %	20,20	17,17	2,13 ure pop.d., 14,18 ure delj.dela/mes./del.;3,00 ure pop.d., 14,08 ure delj.dela/mes./del.
b)	Prispevki delodajalca za socialno varnost	16,10%	297,98	244,22	
c)	Premija KDPZ (upoštevajo izvajalci v okviru javne službe)	1 x 12; 14 x 1; 1 x 5 prem.r.	46,19	43,61	Aneks h KPND
d)	Drugi stroški dela		338,98	361,59	
	- regres za letni dopust	1.403,07/del.; 1.285,53/del.	116,92	107,13	ZDR; ZUPPJS17
	- povračilo stroškov prehrane med delom	19,18x7,40; 19,18x7,10	141,93	136,18	Aneks h kol.pog.
	- povračilo stroškov prevoza na delo in iz del	19,18x23,68 a´0,17; 19,18x23,75 a´ 0,16;	76,00	72,12	Aneks h kol.pog.
	- drugi stroški	425,70 jn, 354,75 jn; 7.378 od.,927,76 jn,556,75 sp	4,13	46,16	
e)	korekcija plač ter prispevkov na plače (2,06 %)		78,15	67,45	
2.	**STROŠKI MATERIALA IN STORITEV (a+...+l)**		368,67	349,94	
a)	stroški za prevozne storitve				
b)	stroški goriva	1138,45 km a´0,13/mes./del.	148,00	148,00	
c)	stroški zaščitnih sredstev	9,66 rokav., 12,56 del.obl.,0,66 razk.rob., 1,08 zašč.krema, 1,59 predp.	26,05	24,76	10,45 rokav., 12,33 del.obl.,0,55 razk., 0,58 maske., 0,85 predp.
d)	stroški zdravstvenih pregledov	5 zdrav. pregled;	4,47	9,40	
e)	stroški varstva pri delu				
f)	stroški zavarov. premij za službena vozila, takse in druge pristojbine ob registraciji	435; 370,33/letno/delavca zavarov.služb.vozil	36,26	30,86	
	str. zav. za splošno odgovornost iz dejavnos	34,68/letno/delavca	2,89	2,89	
g)	stroški izobraževanja	88,08/letno/delavca	7,34	7,34	
h)	stroški pisarniškega materiala	103,92/letno/delavca	8,66	8,66	
i)	supervizija	101,88; 99,96/letno/delavca	8,49	8,33	
j)	telefonske storitve	221,40; 194,76/letno/delavca	18,16	16,23	
k)	vzdrževanje in popr.službenih vozil	1048,44; 907,20/letno/del.	86,00	75,60	
l)	drugi stroški storitev	272,52; 214,66/letno/delavca	22,35	17,87	
3.	**STROŠKI AMORTIZACIJE**				
4.	**STROŠKI INVESTICIJSKEGA VZDRŽEVANJA**				
5.	**STROŠKI FINANCIRANJA**				
	SKUPAJ (1+2+3+4+5)		2.872,57	2.583,72	stroški/soc. oskrbovalko/mesec

OBVEZNE PRILOGE:

- K točki 3 in 4 - izračun stroškov amortizacije in stroškov investicijskega vzdrževanja.

- K točki 5 - izračunstroškov financiranja s poročilom revizijske družbe.

**** Dodatke po KPJS ali drugi pravni osnovi se upošteva le za tiste izvajalce socialne sokrbe, ki dejansko izpolnjujejo pogoje za posamezen dodatek***

OBRAZEC 2/1

Struktura stroškov za aktivnosti iz prve alinee prvega odstavka 12. člena (strokovna priprava v zvezi s sklen. Dog....) in druga alineeprvega odstavka 12. člena tega pravilnika (vodenje in koordiniranje) na mesec*:

		Osnova za obaračun	Povpr.mes.str.v EUR Nova cena 2025	Povpr.mes.str.v EUR Sedanja cena 2024	Opombe
1.	STROŠKI DELA (a+b+c+d)		3.341,28	2.882,25	
a)	Skupaj bruto		2.596,38	2.237,23	
	- osnovna bruto plača brez delovne dobe	1x 25; 39 pl.r. 3,36 % pov.	2.450,34	2.111,39	Kolektivna pog., Aneks h KPZSV
	- dodatek za delovovno dobo (35. čl. KPJS)	3,96 %;	97,03	83,61	10,58 let;11,58 let,
	- uspešnost		49,01	42,23	
	- dodatek za mentorstvo (36.člen KPJS)**			0,00	
	- dodatek za specializacijo, magisterij in doktorat (37. člen KPJS)**			0,00	
	- drugi možni dodatki po KPJS ali drugi pravni osnovi**			0,00	
b)	Prispevki delodajalca za socialno varnost	17,10%	443,98	360,19	
c)	Premija KDPZ (upoštevajo izvajalci v okviru mreže javne službe)	1 x 1 prem.r.; 1 prem.r.	43,40	42,80	Aneks h KPND
d)	Drugi stroški dela		257,52	242,03	
	- regres za letni dopust	1.403,07; 1.285,53/letno	116,92	107,13	ZDR
	- povračilo stroškov prehrane med delom	19 x 7,40; 19 x 7,10	140,60	134,90	Aneks h kol.pog.
	- povrač stroškov prevoza na delo in iz dela				Aneks h kol.pog.
	- drugi stroški dela				
2.	STROŠKI MATERIALA IN STORITEV (a+...+j)		2.922,12	2.575,19	
a)	tevajo se samo pri izračunu stroškov iz druge alinee prvega odstavka 12. člena tega pravilnika)	60 %; 60 % stroškov dela strok. delavca	2.004,77	1.729,35	
b)	stroški pisarniškega materiala	realizacija	28,59	34,36	
c)	stroški nabave drobnega inventarja		24,67	23,83	
d)	stroški energije in vode	realizacija	209,12	181,27	
e)	stroški opravljanja dejavnosti	realizacija	317,08	323,53	
f)	drugi stroški prostorov				
f)	stroški tekočega in investicijskega vzdrževanja	realizacija	208,54	141,02	
g)	stroški zavarovalnih premij	realizacija	68,68	63,81	
h)	stroški izobraževanja	realizacija	14,31	17,06	
i)	stroški najemnine				
j)	drugi stroški	realizacija	46,36	60,96	
3.	AMORTIZACIJA	realizacija	336,24	336,24	
4.	STROŠKI INVESTICIJSKEGA VZDRŽEVANJA				
5.	STROŠKI FINANCIRANJA				
	SKUPAJ (1+2+3+4+5)		6.599,64	5.793,68	

OBVEZNE PRILOGE : -

- K točki 3 in 4 - izračun stroškov amortizacije in stroškov investicijskega vzdrževanja.

- K točki 5. - izračun stroškov financiranja s poročilom revizijske družbe.

** Izvajalec lahko obrazec 2/1 uporabi tako za izračun stroškov iz prve in izračun stroškov iz druge alinee prvega odstavka 12. čelan tega pravilnika.*

***Dodatke po KPJS oz. drugi pravni osnovi se upošteva le za tiste vodje storitev, ki dejansko izpolnjujejo pogoje za posamezen dodatek.*

OBRAZEC 2/1a

Struktura stroškov za aktivnosti iz prve alinee prvega odstavka 12. člena (strokovna priprava v zvezi s sklen. dog...) na mesec na delavca brez stroškov za upravnoadministrativna dela*:

		Osnova za obaračun	Povp.mes.str.v EUR Nova cena 2025			Povp.mes.str.v EUR Sedanja cena 2024	Opombe	
1.	**STROŠKI DELA (a+b+c+d)**		3.341,28			2.882,25		
a)	Skupaj bruto		2.596,38			2.237,23		
	- osnovna bruto plača brez delovne dobe	1 x 25 pl.r.	2.450,34	Kolektivna pog., Aneks h KPZSV	39 pl.raz.3,36 % pov.	2.111,39	Kolektivna pog., Aneks h KPZSV	
	- dodatek za delovovno dobo (35. čl. KPJS)	3,96 %	97,03	10,58 let	3,96 %	83,61	11,58 let	
	- uspešnost	2 %	49,01			42,23		
	- dodatek za mentorstvo (36.člen KPJS)**					0,00		
	- dodatek za specializacijo, magisterij in doktorat (37. člen KPJS)**					0,00		
	- drugi možni dodatki po KPJS ali drugi pravni osnovi**					0,00		
b)	Prispevki delodajalca za socialno varnost	17,1 %	443,98		16,1 %	360,19		
c)	Premija KDPZ (upoštevajo izvajalci v okviru mreže javne službe)	1 prem.r.	43,40	Aneks h KPND	1 prem. razred	42,80	Aneks h KPND	
d)	Drugi stroški dela		257,52			242,03		
	- regres za letni dopust	1403,07/letno	116,92	ZDR	1.285,53/letno	107,13	ZDR	
	- povračilo stroškov prehrane med delom	19 x 7,40;	140,60	Aneks h kol.pog.	19 x 7,10	134,90	Aneks h kol.pog.	
	- povrač stroškov prevoza na delo in iz dela			Aneks h kol.pog.			Aneks h kol.pog.	
	- drugi stroški dela							
2.	**STROŠKI MATERIALA IN STORITEV (a+...+j)**		917,35			845,84		
a)	stroški za upravno administrativna dela (upoš- tevajo se samo pri izračunu stroškov iz druge alinee prvega odstavka 12. člena tega pravilnika)	58 % stroškov dela strok. delavca			60 % stroškov dela strok. delavca			
b)	stroški pisarniškega materiala	realizacija	28,59			34,36		
c)	stroški nabave drobnega inventarja	realizacija	24,67			23,83		
d)	stroški energije in vode	realizacija	209,12			181,27		
e)	stroški opravljanja dejavnosti	realizacija	317,08			323,53		
f)	stroški tekočega in investicijskega vzdrževar	realizacija	208,54			141,02		
g)	stroški zavarovalnih premij	realizacija	68,68			63,81		
h)	stroški izobraževanja	realizacija	14,31			17,06		
i)	stroški najemnine							
j)	drugi stroški	realizacija	46,36			60,96		
3.	**AMORTIZACIJA**	realizacija	336,24			336,24		
4.	**STROŠKI INVESTICIJSKEGA VZDRŽEVANJA**							
5.	**STROŠKI FINANCIRANJA**							
	SKUPAJ (1+2+3+4+5)		4.594,87	strok. pripr.(brez upravnoadm. dela)	2.940,72	4.064,33	strok. pripr. (brez upravnoadm. dela)	**2.601,18**

OBRAZEC 2/1b

Struktura stroškov za aktivnosti iz druge alinee prvega odstavka 12. člena tega pravilnika (vodenje in koordiniranje) na delavca na mesec s stroški za upravnoadministrativna dela*:

		Osnova za obaračun	Povpr.mes.str.v EUR Nova cena 2025			Povp.mes.str.v EUR Sedanja cena 2024	Opombe	
1.	STROŠKI DELA (a+b+c+d)		3.341,28			2.882,25		
a)	Skupaj bruto		2.596,38			2.237,23		
	- osnovna bruto plača brez delovne dobe	1 x 25 pl.r.	2.450,34	Kolektivna pog., Aneks h KPZSV	39 pl.raz.3,36 % pov.	2.111,39	Kolektivna pog., Aneks h KPZSV	
	- dodatek za delovovno dobo (35. čl. KPJS)	5,1 %	97,03	10,58 let	3,96 %	83,61	11,58 let	
	- uspešnost		49,01			42,23		
	- dodatek za mentorstvo (36.člen KPJS)**					0,00		
	- dodatek za specializacijo, magisterij in doktorat (37. člen KPJS)**					0,00		
	- drugi možni dodatki po KPJS ali drugi pravni osnovi**					0,00		
b)	Prispevki delodajalca za socialno varnost	17,10%	443,98			360,19	16,10%	
c)	Premija KDPZ (upoštevajo izvajalci v okviru mreže javne službe)	1 x 1 prem.r.,	43,40	Aneks h KPND	1 prem.razred	42,80	Aneks h KPND	
d)	Drugi stroški dela		257,52			242,03		
	- regres za letni dopust	1403,07/letno	116,92	ZDR	1285,53 letno	107,13	ZDR	
	- povračilo stroškov prehrane med delom	19x7,40	140,60	Aneks h kol.pog.	19x7,10	134,90	Aneks h kol.pog.	
	- povrač stroškov prevoza na delo in iz dela							
	- drugi stroški dela							
2.	STROŠKI MATERIALA IN STORITEV (a+...+j)		2.922,12			2.575,19		
	stroški za upravno administrativna dela (upoštevajo se samo pri izračunu stroškov iz druge alinee prvega odstavka 12. člena tega pravilnika)	60 % stroškov dela strok. delavca	2.004,77	upravnoadm. dela za strok. pripravo (prva alinea)	1.283,05	1.729,35	upravnoadm. dela za strok.pripravo (prva alinea)	1.106,78
b)	stroški pisarniškega materiala	realizacija	28,59			34,36		
c)	stroški nabave drobnega inventarja	realizacija	24,67			23,83		
d)	stroški energije in vode	realizacija	209,12			181,27		
e)	stroški opravljanja dejavnosti	realizacija	317,08			323,53		
f)	drugi stroški prostorov							
f)	stroški tekočega in investicijskega vzdrževanja	realizacija	208,54			141,02		
g)	stroški zavarovalnih premij	realizacija	68,68			63,81		
h)	stroški izobraževanja	realizacija	14,31			17,06		
i)	stroški najemnine							
j)	drugi stroški	realizacija	46,36			60,96		
3.	AMORTIZACIJA	realizacija	336,24			336,24		
4.	STROŠKI INVESTICIJSKEGA VZDRŽEVANJA							
5.	STROŠKI FINANCIRANJA							
	SKUPAJ (1+2+3+4+5)		6.599,64	str. vodenja in koord. (druga alinea)	2.375,87	5.793,68	str. vodenja in koord. (druga alinea)	2.085,72
			str. vod. in koord. + upravnoadm.dela za strok. pripr.		3.658,92	str. vod. in koord. + upravnoadm. dela za strok. pripr.		3.192,50

OBVEZNE PRILOGE: -

- K točki 3 in 4 - izračun stroškov amortizacije in stroškov investicijskega vzdrževanja.

Predlog 1

OBRAZEC 2

OBRAZEC ZA PREDLOG CENE STORITVE POMOČI DRUŽINI NA DOMU

Datum: Krško, 11.4.2025 Pripravila: Kristina Pečerič, računovodkinja

Izvajalec: Center za socialno delo Posavje, Enota Sevnica, Trg svobode 9, 8290 Sevnica

		Nova cena 2025	Sedanja cena 2024
1	Število zaposlenih:	17,00	17,00
2	- za aktivnosti iz prve alinee prvega odstavka 12. člena tega pravilnika (strokovna priprava v zvezi s sklen. dog...)	0,64	0,64
3	- za aktivnosti iz druge alinee prvega odstavka 12 člena tega pravilnika (vodenje in koordiniranje)	0,36	0,36
4	- za neposredno socialno oskrbo uporabnikov	16	16
5	Število efektivnih ur na enega oskrbovalca na mesec:	110	110
6	Skupno število efektivnih ur na mesec (4*5).	1760	1760
		(16 soc. oskrb.)	(16 soc.oskrb.)

Obrazložitev:

		Povp.mes.str. v EUR	Povp.mes.str. v EUR	Subv.iz pror. obč. v EUR/mes	Subv.iz pror. obč. v EUR/mes	Subv.iz pror. RS v EUR/mes.	Subv.iz pror. RS v EUR/mes	Razlika v EUR/mes. (5=2-3-4)	Razlika v EUR/mes. (5=2-3-4)	Cena storitve za uporabnika (6=5/sk.št.efekt.ur)	Cena storitve za uporabnika (6=5/sk.št.ekekt.ur)
		Nova cena 2025	Sedanja cena 2024	Nova cena 2025	Sedanja cena 2024	Nova cena 2025	Sedanja cena 2024	Nova cena 2025	Sedanja cena 2024	Nova cena 2025	Sedanja cena 2024
	1	2	2	3	3	4	4	5	5	6	6
a)	Stroški iz prve alinee prvega odstavka 12. člena tega pravilnika (strokovna priprava v zvezi s sklen. dog...)	2.940,72	2.601,18	2.940,72	2.601,18			0,00	0,00	0,00	0,00
b)	Stroški iz druge alinee prvega odstavka 12. člena tega pravilnika (vodenje in koordiniranje)	3.658,92	3.192,50	1.829,46	1.596,25		205,26	1.829,46	1.390,99	1,04	0,79
c)	Stroški za neposredno socialno oskrbo (d+e+f)	45.961,12	41.339,52	22.980,56	20.669,76	0,00	3.137,40	22.980,56	17.532,36	13,06	9,96
d)	- stroški dela	40.062,40	35.740,48	20.031,20	17.870,24		3.137,40	20.031,20	14.732,84	11,38	8,37
e)	- stroški materiala in storitev, amortizacije, inv. vzdrževanja	5.898,72	5.599,04	2.949,36	2.799,52			2.949,36	2.799,52	1,68	1,59
f)	- stroški financiranja										
g)	SKUPAJ (a+b+c)	52.560,76	47.133,20	27.750,74	24.867,19	0,00	3.342,66	24.810,02	18.923,35	14,10	10,75
	SKUPAJ NA URO (a+b+c/skup. štev. efektivnih ur)	29,86	26,78	15,76	14,13	0,00	1,90	14,10	10,75		

* subvencija proračuna občine znaša 50,0 odstotkov (cena za leto 2025 za 16 socialnih oskrbovalk), cena za uporabnika znaša 14,10 EUR

* subvencija proračuna občine znaša 50,0 odstotkov (cena za leto 2024 za 16 socialnih oskrbovalk), cena za uporabnika znaša 10,75 EUR

Predlog 2

OBRAZEC 2

OBRAZEC ZA PREDLOG CENE STORITVE POMOČI DRUŽINI NA DOMU

Datum: Krško, 23.4.2025 Pripravila: Kristina Pečerič, računovodkinja

Izvajalec: Center za socialno delo Posavje, Enota Sevnica, Trg svobode 9, 8290 Sevnica

		Nova cena 2025	Sedanja cena 2024
1	Število zaposlenih:	17,00	17,00
2	- za aktivnosti iz prve alinee prvega odstavka 12. člena tega pravilnika (strokovna priprava v zvezi s sklen. dog...)	0,64	0,64
3	- za aktivnosti iz druge alinee prvega odstavka 12 člena tega pravilnika (vodenje in koordiniranje)	0,36	0,36
4	- za neposredno socialno oskrbo uporabnikov	16	16
5	Število efektivnih ur na enega oskrbovalca na mesec:	110	110
6	Skupno število efektivnih ur na mesec (4*5).	1760	1760
		(16 soc. oskrb.)	(16 soc.oskrb.)

Obrazložitev:

		Povp.mes.str. v EUR Nova cena 2025	Povp.mes.str. v EUR Sedanja cena 2024	Subv.iz pror. obč. v EUR/mes Nova cena 2025	Subv.iz pror. obč. v EUR/mes Sedanja cena 2024	Subv.iz pror. RS v EUR/mes. Nova cena 2025	Subv.iz pror. RS v EUR/mes Sedanja cena 2024	Razlika v EUR/mes. (5=2-3-4) Nova cena 2025	Razlika v EUR/mes. (5=2-3-4) Sedanja cena 2024	Cena storitve za uporabnika (6=5/sk.št.efekt.ur) Nova cena 2025	Cena storitve za uporabnika (6=5/sk.št.ekekt.ur) Sedanja cena 2024
	1	2	2	3	3	4	4	5	5	6	6
a)	Stroški iz prve alinee prvega odstavka 12. člena tega pravilnika (strokovna priprava v zvezi s sklen. dog...)	2.940,72	2.601,18	2.940,72	2.601,18			0,00	0,00	0,00	0,00
b)	Stroški iz druge alinee prvega odstavka 12. člena tega pravilnika (vodenje in koordiniranje)	3.658,92	3.192,50	2.983,85	2.296,68		205,26	675,07	690,56	0,38	0,39
c)	Stroški za neposredno socialno oskrbo (d+e+f)	45.961,12	41.339,52	37.481,29	29.739,65	0,00	3.137,40	8.479,83	8.462,47	4,82	4,81
d)	- stroški dela	40.062,40	35.740,48	32.670,89	25.711,70		3.137,40	7.391,51	6.891,38	4,20	3,92
e)	- stroški materiala in storitev, amortizacije, inv. vzdrževanja	5.898,72	5.599,04	4.810,40	4.027,95			1.088,32	1.571,09	0,62	0,89
f)	- stroški financiranja										
g)	SKUPAJ (a+b+c)	52.560,76	47.133,20	43.405,86	34.637,51	0,00	3.342,66	9.154,90	9.153,03	5,20	5,20
	SKUPAJ NA URO (a+b+c/skup. štev. efektivnih ur)	29,86	26,78	24,66	19,68	0,00	1,90	5,20	5,20		

* subvencija proračuna občine znaša 81,5 odstotkov (cena za leto 2025 za 16 socialnih oskrbovalk), cena za uporabnika znaša 5,20 EUR

* subvencija proračuna občine znaša 71,9 odstotkov (cena za leto 2024 za 16 socialnih oskrbovalk), cena za uporabnika znaša 5,20 EUR

Predlog 3

OBRAZEC 2

OBRAZEC ZA PREDLOG CENE STORITVE POMOČI DRUŽINI NA DOMU

Datum: Krško, 23.4.2025 Pripravila: Kristina Pečerič, računovodkinja

Izvajalec: Center za socialno delo Posavje, Enota Sevnica, Trg svobode 9, 8290 Sevnica

		Nova cena 2025	Sedanja cena 2024
1	Število zaposlenih:	17,00	17,00
2	- za aktivnosti iz prve alinee prvega odstavka 12. člena tega pravilnika (strokovna priprava v zvezi s sklen. dog...)	0,64	0,64
3	- za aktivnosti iz druge alinee prvega odstavka 12 člena tega pravilnika (vodenje in koordiniranje)	0,36	0,36
4	- za neposredno socialno oskrbo uporabnikov	16	16
5	Število efektivnih ur na enega oskrbovalca na mesec:	110	110
6	Skupno število efektivnih ur na mesec (4*5).	1760	1760
		(16 soc. oskrb.)	(16 soc.oskrb.)

Obrazložitev:

		Povp.mes.str. v EUR Nova cena 2025	Povp.mes.str. v EUR Sedanja cena 2024	Subv.iz pror. obč. v EUR/mes Nova cena 2025	Subv.iz pror. obč. v EUR/mes Sedanja cena 2024	Subv.iz pror. RS v EUR/mes. Nova cena 2025	Subv.iz pror. RS v EUR/mes Sedanja cena 2024	Razlika v EUR/mes. (5=2-3-4) Nova cena 2025	Razlika v EUR/mes. (5=2-3-4) Sedanja cena 2024	Cena storitve za uporabnika (6=5/sk.št.efekt.ur) Nova cena 2025	Cena storitve za uporabnika (6=5/sk.št.ekekt.ur) Sedanja cena 2024
	1	2	2	3	3	4	4	5	5	6	6
a)	Stroški iz prve alinee prvega odstavka 12. člena tega pravilnika (strokovna priprava v zvezi s sklen. dog...)	2.940,72	2.601,18	2.940,72	2.601,18			0,00	0,00	0,00	0,00
b)	Stroški iz druge alinee prvega odstavka 12. člena tega pravilnika (vodenje in koordiniranje)	3.658,92	3.192,50	2.879,57	2.296,68		205,26	779,35	690,56	0,44	0,39
c)	Stroški za neposredno socialno oskrbo (d+e+f)	45.961,12	41.339,52	36.171,40	29.739,65	0,00	3.137,40	9.789,72	8.462,47	5,56	4,81
d)	- stroški dela	40.062,40	35.740,48	31.529,11	25.711,70		3.137,40	8.533,29	6.891,38	4,85	3,92
e)	- stroški materiala in storitev, amortizacije, inv. vzdrževanja	5.898,72	5.599,04	4.642,29	4.027,95			1.256,43	1.571,09	0,71	0,89
f)	- stroški financiranja										
g)	SKUPAJ (a+b+c)	52.560,76	47.133,20	41.991,69	34.637,51	0,00	3.342,66	10.569,07	9.153,03	6,00	5,20
	SKUPAJ NA URO (a+b+c/skup. štev. efektivnih ur)	29,86	26,78	23,86	19,68	0,00	1,90	6,00	5,20		

* subvencija proračuna občine znaša 78,7 odstotkov (cena za leto 2025 za 16 socialnih oskrbovalk), cena za uporabnika znaša 6,00 EUR

* subvencija proračuna občine znaša 71,9 odstotkov (cena za leto 2024 za 16 socialnih oskrbovalk), cena za uporabnika znaša 5,20 EUR

Predlog 4

OBRAZEC 2

OBRAZEC ZA PREDLOG CENE STORITVE POMOČI DRUŽINI NA DOMU

Datum: Krško, 23.4.2025 Pripravila: Kristina Pečerič, računovodkinja

Izvajalec: Center za socialno delo Posavje, Enota Sevnica, Trg svobode 9, 8290 Sevnica

		Nova cena 2025	Sedanja cena 2024
1	Število zaposlenih:	17,00	17,00
2	- za aktivnosti iz prve alinee prvega odstavka 12. člena tega pravilnika (strokovna priprava v zvezi s sklen. dog...)	0,64	0,64
3	- za aktivnosti iz druge alinee prvega odstavka 12 člena tega pravilnika (vodenje in koordiniranje)	0,36	0,36
4	- za neposredno socialno oskrbo uporabnikov	16	16
5	Število efektivnih ur na enega oskrbovalca na mesec:	110	110
6	Skupno število efektivnih ur na mesec (4*5).	1760	1760
		(16 soc. oskrb.)	(16 soc.oskrb.)

Obrazložitev:

		Povp.mes.str. v EUR Nova cena 2025	Povp.mes.str. v EUR Sedanja cena 2024	Subv.iz pror. obč. v EUR/mes Nova cena 2025	Subv.iz pror. obč. v EUR/mes Sedanja cena 2024	Subv.iz pror. RS v EUR/mes. Nova cena 2025	Subv.iz pror. RS v EUR/mes Sedanja cena 2024	Razlika v EUR/mes. (5=2-3-4) Nova cena 2025	Razlika v EUR/mes. (5=2-3-4) Sedanja cena 2024	Cena storitve za uporabnika (6=5/sk.št.efekt.ur) Nova cena 2025	Cena storitve za uporabnika (6=5/sk.št.ekekt.ur) Sedanja cena 2024
	1	2	2	3	3	4	4	5	5	6	6
a)	Stroški iz prve alinee prvega odstavka 12. člena tega pravilnika (strokovna priprava v zvezi s sklen. dog...)	2.940,72	2.601,18	2.940,72	2.601,18			0,00	0,00	0,00	0,00
b)	Stroški iz druge alinee prvega odstavka 12. člena tega pravilnika (vodenje in koordiniranje)	3.658,92	3.192,50	2.853,96	2.296,68		205,26	804,96	690,56	0,45	0,39
c)	Stroški za neposredno socialno oskrbo (d+e+f)	45.961,12	41.339,52	35.849,67	29.739,65	0,00	3.137,40	10.111,45	8.462,47	5,75	4,81
d)	- stroški dela	40.062,40	35.740,48	31.248,67	25.711,70		3.137,40	8.813,73	6.891,38	5,01	3,92
e)	- stroški materiala in storitev, amortizacije, inv. vzdrževanja	5.898,72	5.599,04	4.601,00	4.027,95			1.297,72	1.571,09	0,74	0,89
f)	- stroški financiranja										
g)	SKUPAJ (a+b+c)	52.560,76	47.133,20	41.644,35	34.637,51	0,00	3.342,66	10.916,41	9.153,03	6,20	5,20
	SKUPAJ NA URO (a+b+c/skup. štev. efektivnih ur)	29,86	26,78	23,66	19,68	0,00	1,90	6,20	5,20		

* subvencija proračuna občine znaša 78 odstotkov (cena za leto 2025 za 16 socialnih oskrbovalk), cena za uporabnika znaša 6,20 EUR

* subvencija proračuna občine znaša 71,9 odstotkov (cena za leto 2024 za 16 socialnih oskrbovalk), cena za uporabnika znaša 5,20 EUR

Predlog 5

OBRAZEC 2

OBRAZEC ZA PREDLOG CENE STORITVE POMOČI DRUŽINI NA DOMU

Datum: Krško, 23.4.2025 Pripravila: Kristina Pečerič, računovodkinja

Izvajalec: Center za socialno delo Posavje, Enota Sevnica, Trg svobode 9, 8290 Sevnica

		Nova cena 2025	Sedanja cena 2024
1	Število zaposlenih:	17,00	17,00
2	- za aktivnosti iz prve alinee prvega odstavka 12. člena tega pravilnika (strokovna priprava v zvezi s sklen. dog...)	0,64	0,64
3	- za aktivnosti iz druge alinee prvega odstavka 12 člena tega pravilnika (vodenje in koordiniranje)	0,36	0,36
4	- za neposredno socialno oskrbo uporabnikov	16	16
5	Število efektivnih ur na enega oskrbovalca na mesec:	110	110
6	Skupno število efektivnih ur na mesec (4*5).	1760	1760
		(16 soc. oskrb.)	(16 soc.oskrb.)

Obrazložitev:

		Povp.mes.str. v EUR Nova cena 2025	Povp.mes.str. v EUR Sedanja cena 2024	Subv.iz pror. obč. v EUR/mes Nova cena 2025	Subv.iz pror. obč. v EUR/mes Sedanja cena 2024	Subv.iz pror. RS v EUR/mes. Nova cena 2025	Subv.iz pror. RS v EUR/mes Sedanja cena 2024	Razlika v EUR/mes. (5=2-3-4) Nova cena 2025	Razlika v EUR/mes. (5=2-3-4) Sedanja cena 2024	Cena storitve za uporabnika (6=5/sk.št.efekt.ur) Nova cena 2025	Cena storitve za uporabnika (6=5/sk.št.ekekt.ur) Sedanja cena 2024
	1	2	2	3	3	4	4	5	5	6	6
a)	Stroški iz prve alinee prvega odstavka 12. člena tega pravilnika (strokovna priprava v zvezi s sklen. dog...)	2.940,72	2.601,18	2.940,72	2.601,18			0,00	0,00	0,00	0,00
b)	Stroški iz druge alinee prvega odstavka 12. člena tega pravilnika (vodenje in koordiniranje)	3.658,92	3.192,50	2.630,76	2.296,68		205,26	1.028,16	690,56	0,58	0,39
c)	Stroški za neposredno socialno oskrbo (d+e+f)	45.961,12	41.339,52	33.046,05	29.739,65	0,00	3.137,40	12.915,07	8.462,47	7,34	4,81
d)	- stroški dela	40.062,40	35.740,48	28.804,87	25.711,70		3.137,40	11.257,53	6.891,38	6,40	3,92
e)	- stroški materiala in storitev, amortizacije, inv. vzdrževanja	5.898,72	5.599,04	4.241,18	4.027,95			1.657,54	1.571,09	0,94	0,89
f)	- stroški financiranja										
g)	SKUPAJ (a+b+c)	52.560,76	47.133,20	38.617,53	34.637,51	0,00	3.342,66	13.943,23	9.153,03	7,92	5,20
	SKUPAJ NA URO (a+b+c/skup. štev. efektivnih ur)	29,86	26,78	21,94	19,68	0,00	1,90	7,92	5,20		

* subvencija proračuna občine znaša 71,9 odstotkov (cena za leto 2025 za 16 socialnih oskrbovalk), cena za uporabnika znaša 7,92 EUR

* subvencija proračuna občine znaša 71,9 odstotkov (cena za leto 2024 za 16 socialnih oskrbovalk), cena za uporabnika znaša 5,20 EUR

REPUBLIKA SLOVENIJA
CENTER ZA SOCIALNO DELO
POSAVJE

Trg Matije Gubca 1
8270 Krško

T: 07 499 20 00
F: 07 499 20 15
E: gp-csd.posav@gov.si

Številka: 900-8/2023-31852
Datum: 17. 4. 2025

Na podlagi 21. člena Statuta Centra za socialno delo Posavje in na podlagi Poslovnika o delu Sveta CSD Posavje, je Svet Centra za socialno delo Posavje na 5. korespondenčni seji dne 17. 4. 2025, pod 2. točko dnevnega reda sprejel naslednji

SKLEP:

Svet Centra za socialno delo Posavje sprejme ceno socialnovarstvene storitve Pomoči na domu za leto 2025 za Občino Sevnica.

Predsednik Sveta CSD Posavje
Peter Dirnbek Vatovec

Peter Dirnbek Vatovec
Digitally signed by Peter Dirnbek Vatovec
DN: C=SI, O=state authorities, OU =web-certificates, G=Peter + SERIALNUMBER=1238645414012 + SN=Dirnbek Vatovec + CN=Peter Dirnbek Vatovec
Reason: I am the author of this document
Location:
Date: 2025.04.17 10:49:31+02'00'
Foxit PDF Reader Version: 12.0.0

PREDLOG

Na podlagi Zakona o socialnem varstvu (Uradni list RS, št. 3/07 – UPB2, 23/07-pop., 41/07-pop., 122/07-Odl. US, 61/10-ZSvarPre, 62/10-ZUPJS, 57/12, 39/16, 52/16 - ZPPreb-1, 15/17 – DZ, 29/17, 54/17, 21/18 – ZNOrg, 31/18 – ZOA-A, 28/19, 189/20 – ZFRO, 196/21 – ZDOsk, 82/23, 24/25), Pravilnika o metodologiji za oblikovanje cen socialno varstvenih storitev (Uradni list RS, št. 87/06, 127/06, 8/07, 51/08, 5/09, 6/12) in 18. člena Statuta Občine Sevnica (Uradni list RS, št. 46/15-UPB, 17/17, 44/18), je Občinski svet Občine Sevnica na __. redni seji, dne _____ sprejel

S K L E P
o soglasju k določitvi cene socialno varstvene storitve Pomoč družini na domu in o določitvi subvencioniranja cene storitve Pomoč družini na domu

1. člen

Občinski svet Občine Sevnica je podal soglasje k ceni socialno varstvene storitve Pomoči družini na domu, ki jo je predlagal izvajalec storitve Center za socialno delo Posavje, Enota Sevnica, v višini 29,86 EUR na efektivno uro.

2. člen

Občina Sevnica bo ceno socialno varstvene storitve subvencionirala v višini 23,66 EUR na efektivno uro.

3. člen

Cena storitve za uporabnika znaša 6,20 EUR na efektivno uro.

4. člen

Cena storitve, opravljene v nedeljo, se poveča za 30 % in znaša 35,42 EUR na efektivno uro, končna cena za uporabnika znaša 8,06 EUR na efektivno uro.

5. člen

Cena storitve, opravljene na dan državnega praznika ali dela prostega dne, se poveča za 40 % in znaša 37,28 EUR na efektivno uro, končna cena za uporabnika znaša 8,68 EUR na efektivno uro.

6. člen

Ta sklep začne veljati naslednji dan po objavi v Uradnem listu Republike Slovenije, uporablja pa se od 1. julija 2025 dalje.

7. člen

Z dnem uveljavitve tega sklepa preneha veljati Sklep o soglasju k določitvi cene socialno varstvene storitve Pomoč družini na domu in o določitvi subvencioniranja cene storitve Pomoč družini na domu, številka 1224-0002/2024.

Številka: 1224-0001/2025
Sevnica, dne _____

Srečko Ocvirk
župan
Občine Sevnica

Občina Sevnica, Glavni trg 19 a, 8290 Sevnica
Tel.: 07 81 61 200
uprava@obcina-sevnica.si
www.obcina-sevnica.si

ODBOR ZA DRUŽBENE DEJAVNOSTI

Številka: 1224-0001/2025
Datum: 12.5.2025

OBČINSKI SVET
OBČINE SEVNICA

ZADEVA: **Stališče Odbora za družbene dejavnosti k Sklepu o soglasju k določitvi cene socialno varstvene storitve Pomoč družini na domu in k določitvi subvencioniranja cene storitve Pomoč družini na domu**

Odbor za družbene dejavnosti je na svoji 14. redni seji, dne 12.5.2025, razpravljal o ceni storitve Pomoč družini na domu, o višini subvencioniranja cene storitve iz proračuna Občine Sevnica, o ceni za nedeljsko delo ter o ceni na dan državnega praznika ter na dan dela prostega dne in sprejel naslednje stališče:

1. **Odbor za družbene dejavnosti predlaga Občinskemu svetu Občine Sevnica, da sprejme predlog, po katerem cena celotne storitve znaša 29,86 EUR za opravljeno uro storitve, od tega cena storitve za uporabnika znaša 6,20 EUR na uro, subvencija Občine Sevnica k ceni storitve pa znaša 23,66 EUR oziroma 78 %.**

2. **Odbor za družbene dejavnosti predlaga Občinskemu svetu Občine Sevnica, da sprejme predlog, po katerem cena celotne storitve za nedeljsko delo znaša 35,42 EUR za opravljeno uro storitve, kar pomeni 30 % povečanje redne cene in tako za uporabnika znaša 8,06 EUR na uro.**

3. **Odbor za družbene dejavnosti predlaga Občinskemu svetu Občine Sevnica, da sprejme predlog, po katerem cena celotne storitve za delo na dan državnega praznika in dela prostega dne znaša 37,28 EUR za opravljeno uro storitve, kar pomeni 40 % povečanje redne cene in tako za uporabnika znaša 8,68 EUR na uro.**

Rado Kostrevc, predsednik
Odbora za družbene dejavnosti

Občina Sevnica 4

Vročiti:
- naslovu
- s spis

OBČINA SEVNICA
OBČINSKI SVET

7. t.d.r.

25. REDNA SEJA OBČINSKEGA SVETA

28. 5. 2025

ZADEVA: **Predlog sklepa o lokacijski preveritvi za individualno odstopanje od prostorskih izvedbenih pogojev na območju kompleksa tovarne Siliko na Radni v občini – EUP RN11.tm**

PREDLOG SKLEPA:
Občinski svet Občine Sevnica je sprejel sklep o lokacijski preveritvi za individualno odstopanje od prostorskih izvedbenih pogojev na območju kompleksa tovarne Siliko na Radni v občini – EUP RN11.tm po skrajšanem postopku.

Pripravljavci gradiva:
Oddelek za okolje in prostor
Savaprojekt d. d. Krško
Odbor za okolje in prostor

Poročevalci:
Rado Gobec, Oddelek za okolje in prostor
Silvija Umek Toth, Savaprojket d. d., Krško
Marjan Ločičnik, predsednik odbora za okolje in prostor

Občina Sevnica, Glavni trg 19 a, 8290 Sevnica
Tel.: 07 81 61 200
uprava@obcina-sevnica.si
www.obcina-sevnica.si

ODDELEK ZA OKOLJE IN PROSTOR

Številka: 3505-0001/2025
Datum: 21.5.2025

OBČINSKI SVET
OBČINE SEVNICA

Zadeva: **Sklep o lokacijski preveritvi za individualno odstopanje od prostorskih izvedbenih pogojev na območju kompleksa tovarne Siliko na Radni v občini – EUP RN11.tm**
(predlog – skrajšani postopek)

Zakon o urejanju prostora (ZUreP-3)(Uradni list RS, št. 199/21, 18/23 – ZDU-10, 78/23 – ZUNPEOVE, 95/23 – ZIUOPZP, 23/24 in 109/24) v sistemu prostorskega načrtovanja z lokacijsko preveritvijo dopušča možnost individualnega odstopanja od prostorskih izvedbenih pogojev v posameznih enotah urejanja prostora, če investicijska namera zaradi objektivnih okoliščin ne izpolni posameznih prostorskih izvedbenih pogojev iz OPN, lahko občina z izvedbo postopka lokacijske preveritve dopusti individualno odstopanje od takih pogojev. Občina lahko z lokacijsko preveritvijo določi tudi podrobnejše prostorske izvedbene pogoje za izvedbo take investicijske namere.

Po določbah 134. člena ZUreP-3 je lokacijska preveritev inštrument prostorskega načrtovanja, s katerim lahko občina na podlagi posameznih potreb v prostoru izvede manjše spremembe izvedbene regulacije prostora tako, da:

- zaradi ohranjanja posamične poselitve preoblikuje ali spremeni obseg stavbnih zemljišč, kot so določena v OPN, in določi prostorske izvedbene pogoje;
- **za doseganje gradbenega namena dopusti individualno odstopanje od prostorskih izvedbenih pogojev, kot so določeni v OPN;**
- zaradi smotrne rabe ter aktivacije zemljišč in objektov, ki niso v uporabi, omogoči začasno rabo prostora.

Za individualno odstopanje od prostorskih izvedbenih pogojev se upoštevajo določbe 134. in 136. člena, postopek pa poteka v skladu s 138. členom ZUreP-3.

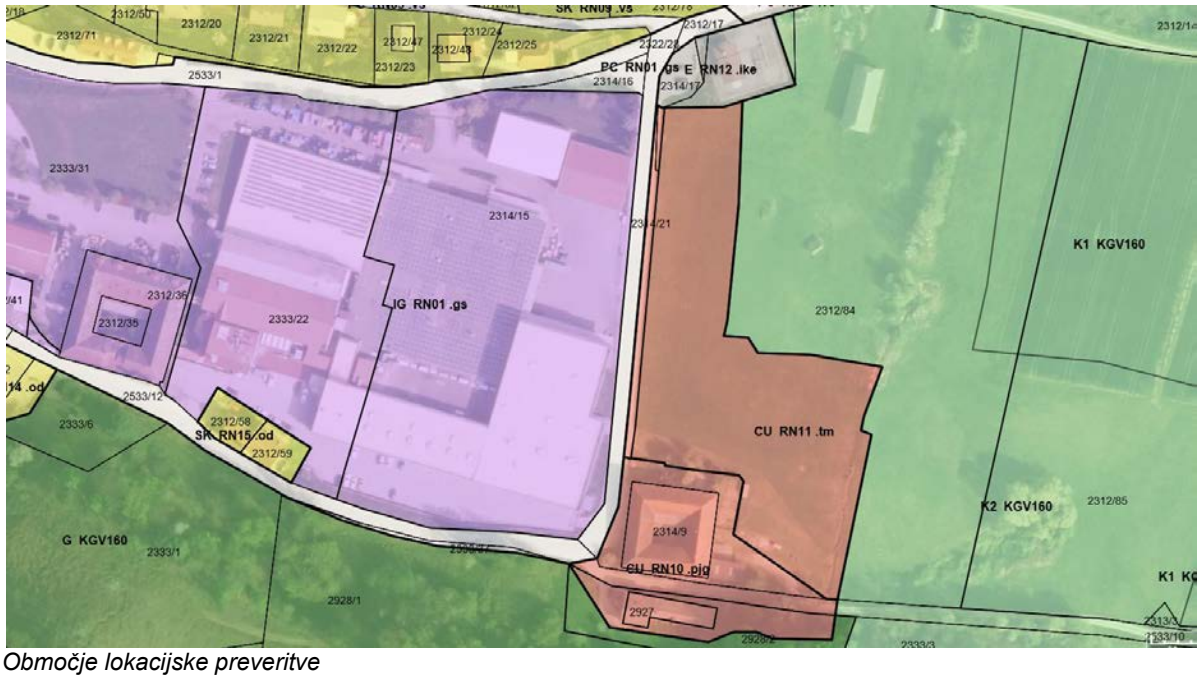

Območje lokacijske preveritve

Investitor namerava vzhodno od obstoječega industrijskega kompleksa Siliko v naselju Radna v občini Sevnica zgraditi pomožno skladiščno stavbo, ki jo nujno potrebuje za skladiščenje svojih izdelkov.

Kompleks tovarne Siliko, kjer se nahaja glavna stavba ter ostale pomožne stavbe, se nahaja znotraj gradbene enote RN01.gs na zahodni strani obravnavane GE. Zaradi prostorske utesnjenosti znotraj obstoječega kompleksa ter zahtev tehnološkega procesa za zagotavljanje optimalnih transportnih povezav in skladiščenja, želi investitor v sklopu sosednje gradbene enote RN11.tm zgraditi pomožno skladiščno stavbo.

Ker veljavni Odlok o občinskem prostorskem načrtu Občine Sevnica (Uradni list RS, št. 94/12, 100/12 – popr., 57/13, 1/16, 17/16, 33/18, 70/19, 20/22, 23/22 – popr., 125/22, 58/23, 121/23 in 39/24) v 57. členu dopušča gradnjo pomožnih stavb v posamezni gradbeni enoti le v primeru, ko je predhodno v tej isti enoti zgrajena tudi glavna stavba, se z lokacijsko preveritvijo predlaga odstopanje na način, da je omogočena gradnja pomožnih stavb tudi v drugi (sosednji) gradbeni enoti. Prav tako se z lokacijsko preveritvijo predlaga odstopanje od 66. člena odloka o občinskem prostorskem načrtu (v nadaljevanju: OPN), in sicer glede velikostnega reda gradbene enote (zaradi zahtev dejavnosti) ter glede postavitve varovalnih ograj, ki služijo zaščiti ljudi in premoženja.

Občina Sevnica je v mesecu januarju 2025, na podlagi izkazanih potreb in predloga investitorja, pričela s postopkom lokacijske preveritve za individualno odstopanje od prostorskih izvedbenih pogojev v enoti urejanja prostora z oznako RN11.tm z namenom, da se v navedeni enoti urejanja prostora (EUP), ki obsega zemljišče s parc. št. 2314/21, 2314/23 in 2312/84, k.o. 1391 – Log, omogoči gradnjo pomožnih skladiščnih stavb, ograj za varovanje ljudi in premoženja in poveča velikostni red gradbene enote tudi na več kot 3.000,0 m²
Načrtovani posegi morajo biti poenotena in v oblikovalskem smislu usklajena z obstoječimi stavbami v GE RN01.gs.

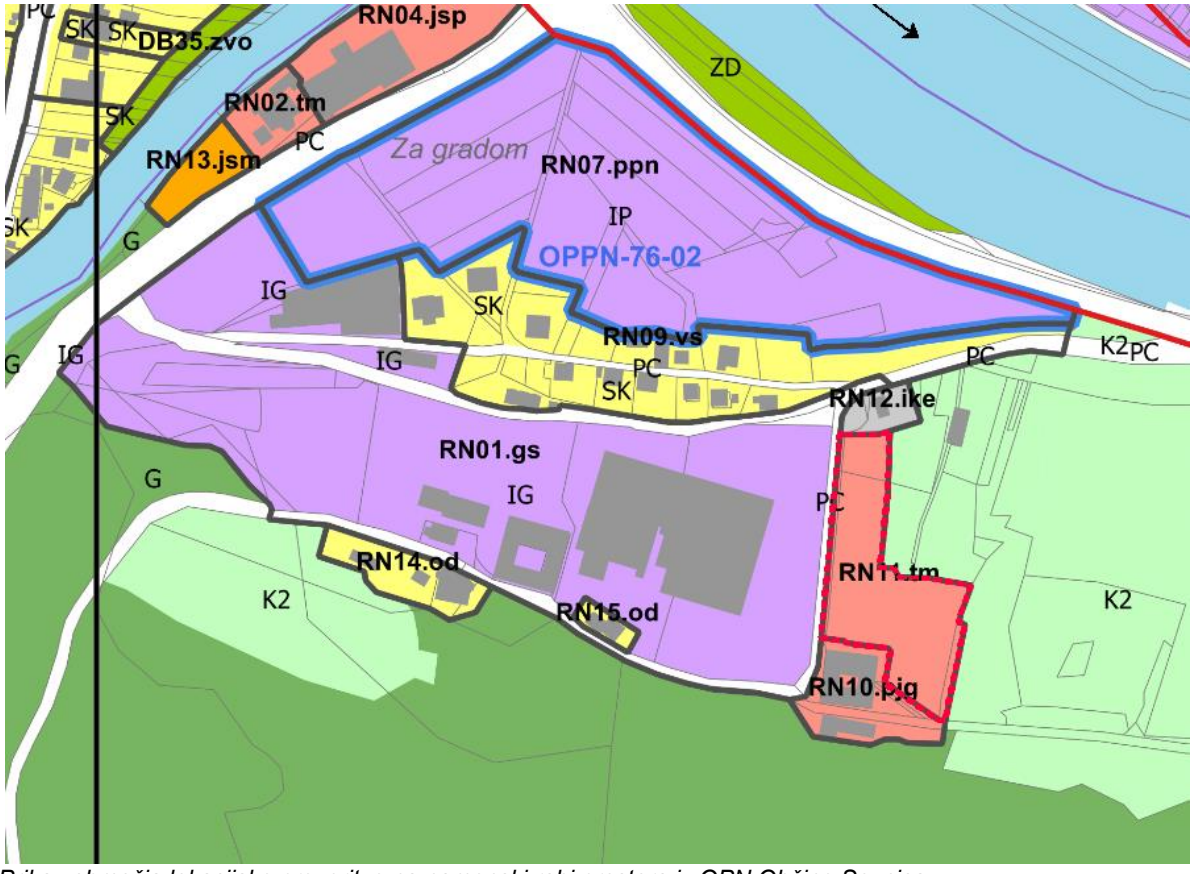

Prikaz območja lokacijske preveritve na namenski rabi prostora iz OPN Občine Sevnica

Za realizacijo načrtovane gradnje se izvede postopek lokacijske preveritve, s katero se dopusti individualno odstopanje od prostorskih izvedbenih pogojev, določenih v Občinskem

prostorskem načrtu Občine Sevnica v skladu s 136. členom ZUreP-3. Z lokacijsko preveritvijo bodo omogočeni načrtovani posegi v prostor in gradnja pomožnih skladiščnih stavb.

Veljaven sklep o lokacijski preveritvi predstavlja pravno podlago za izdajo predodločbe ali gradbenega dovoljenja za načrtovane posege ob izpolnjevanju ostalih prostorskih izvedbenih pogojev.

Investitor in naročnik postopka izvedbe lokacijske preveritve je zasebni naročnik.
Občina Sevnica je preverila skladnost elaborata z zakonskimi določbami in veljavnimi prostorskimi akti občine in ugotovila, da je vsebina elaborata ustrezna in skladna in s tem individualno odstopanje ni v nasprotju z javnim interesom in cilji prostorskega razvoja občine, z njim bo dosežen gradbeni namen prostorsko izvedbenega akta ob hkratnem upoštevanju drugih prostorskih pogojev, načrtovani posegi pa ne bodo spremenili načrtovanega videza območja, poslabšala bivalnih in delovnih razmer na njem in povzročila motečega videza na podobo naselja ali krajine.

Ravno tako individualno odstopanje ne bo zmanjšalo možnosti pozidave sosednjih zemljišč in ni v nasprotju s pravnimi režimi ali sprejetimi prostorsko izvedbenimi akti.

Na podlagi poziva Občine Sevnica je Ministrstvo za naravne vire in prostor izdalo mnenje o ustreznosti opredeljenih vsebin v elaboratu in dodelilo identifikacijsko številko prostorskemu aktu: **ID 5231**.

Na podlagi določb tretjega odstavka 138. člena ZUreP-3 smo k izdaji mnenja o ustreznosti elaborata LP pozvali nosilce urejanja prostora, da so podali svoja mnenja.

Prejeli smo mnenje družbe Plinovodi d.o.o. iz Ljubljane, ki je operater prenosnega sistema plina, zaradi preveritve stila območja lokacijske preveritve z zemljiščem parc. št. 2314/18, k.o. 1391 - Log, na katerem je zgrajena plinska postaja, MRP Sevnica. Izdali so pozitivno mnenje s pogoji, ki narekujejo v nadaljnjih postopkih umeščanja upoštevanje tudi zakonske in podzakonske akte, ki natančneje opredeljujejo postopke in dovoljene posege v varovalnem (2 x 65m) oziroma varstvenem pasu (2 x 5m) prenosnega plinovodnega omrežja.

Pisno obvestilo o javni razgrnitvi je bilo lastnikom sosednjih zemljišč v skladu s četrtim odstavkom 138. člena ZUreP-3, poslano dne 13.3.2025.

V času med 13.3.2025 – 28.3.2025 je na podlagi objavljenega javnega naznanila potekala 15 dnevna javna razgrnitve elaborata lokacijske preveritve. Elaborat je bil zainteresirani javnosti na vpogled na Oddelku za okolje in prostor Občine Sevnica ter na spletni strani Občine Sevnica.

K razgrnjenem elaboratu v času javne razgrnitve ni bila podana nobena pripomba ali predlog zainteresirane javnosti.

Odbor za okolje in prostor je na 17. redni seji dne 20.5.2025 obravnaval predlog Sklepa o lokacijski preveritvi za individualno odstopanje od prostorskih izvedbenih pogojev na območju kompleksa tovarne Siliko na Radni v občini Sevnica – EUP RN11.tm, nanj nima pripomb in občinskemu svetu predlaga, da predlog sklepa obravnava in sprejme po skrajšanem postopku.

Pripravila:

Dušan Markošek, univ.dipl.inž.arh.
Občinski urbanist

OBČINA SEVNICA
Št. dok.: 011-0002/2025 - 27
Podpisnik: DUŠAN MARKOŠEK
Izdajatelj: Republika Slovenija, SIGEN-CA G2
Št. potrdila: 7635840600000000729912E Veljavnost: 02.12.2027
Datum in ura: 21.05.2025 07:10 Dokument je elektronsko podpisan.

Rado Gobec
po poobl. št. 021-0001/2025 – 2
z dne 5.3.2025

OBČINA SEVNICA
Št. dok.: 011-0002/2025 - 27
Podpisnik: RADO GOBEC
Izdajatelj: Republika Slovenija, SIGEN-CA G2
Št. potrdila: 00963AB4540000000057296669 Veljavnost: 18.10.2027
Datum in ura: 21.05.2025 07:12 Dokument je elektronsko podpisan.

Srečko Ocvirk
Župan Občine Sevnica

OBČINA SEVNICA
Št. dok.: 011-0002/2025 - 27
Podpisnik: SREČKO OCVIRK
Izdajatelj: Republika Slovenija, SIGEN-CA G2
Št. potrdila: 00CDCFCCD2000000000572BE6D0 Veljavnost: 29.08.2029
Datum in ura: 21.05.2025 07:41 Dokument je elektronsko podpisan.

PRILOGE:
- predlog sklepa
- elaborat lokacijske preveritve
- stališče Odbora za okolje in prostor

VROČITI:
- Občinskemu svetu Občine Sevnica

VLOŽITI:
- v zadevo

PREDLOG

Na podlagi druge alineje prvega odstavka 134. člena ter 136. in 138. člena Zakona o urejanju prostora (ZUreP-3)(Uradni list RS, št. 199/21, 18/23 – ZDU-10, 78/23 – ZUNPEOVE, 95/23 – ZIUOPZP, 23/24 in 109/24) ter 8. in 18. člena Statuta Občine Sevnica (Uradni list RS, št. 46/15 – UPB, 17/17 in 44/18) je Občinski svet Občine Sevnica na …….. redni seji dne…….2025 sprejel

S K L E P

o lokacijski preveritvi za individualno odstopanje od prostorskih izvedbenih pogojev na območju kompleksa tovarne Siliko na Radni v občini Sevnica - EUP RN11.tm

1. člen

S tem sklepom se potrdi lokacijska preveritev, ki se nanaša na individualno odstopanje od prostorskih izvedbenih pogojev na območju kompleksa tovarne Siliko na Radni v občini Sevnica – EUP RN11.tm in se nanaša na zemljišča s parc. št. 2314/21, 2314/23 in 2312/84, k.o. 1391 – Log.

2. člen

(1) Preglednica enot urejanja prostora ki je sestavni del OPN, se v 100. členu dopolni tako, da se doda nova enota:

oznaka EUP	***oznaka tipa GE***	***naziv tipa/podtipa GE v EUP***	***dopustni tipi stavb (največje število, tipi glavnih stavb)***	***posebna merila in pogoji / OPPN – izvedbena raven oziroma strateška raven***
RN11	tm	GE trško-mestne hiše	/	Dopustna je gradnja pomožnih skladiščnih stavb v gradbeni enoti, ki je lastniško in funkcionalno povezana z gradbeno enoto RN01.gs, kjer stoji glavna stavba. Pomožna stavba mora biti v funkciji glavne stavbe v GE RN01.gs, ne sme presegati višine obstoječih stavb v industrijskem kompleksu in mora biti po velikosti ter v oblikovalskem smislu usklajena z obstoječimi stavbami v GE RN01.gs. Dopustna je postavitev ograj za varovanje ljudi in premoženja. Oblikovanje in višina ograje se poenoti z ograjo obstoječe industrijske cone v EUP RN01.gs. Velikostni red GE je lahko tudi večji od 3000,0 m^2, zaradi zahtev izvajanja dejavnosti.

3. člen

(1) Sestavni del tega sklepa je grafični prikaz enote urejanja prostora na katerega se individualno odstopanje od prostorskih izvedbenih pogojev nanaša.
(2) Identifikacijska številka lokacijske preveritve v zbirki prostorskih aktov je ID 5231.

4. člen

Sklep se posreduje Upravni enoti Sevnica in Ministrstvu za naravne vire in prostor.

5. člen

Ta sklep se objavi v Uradnem listu Republike Slovenije in začne veljati naslednji dan po objavi.

Številka: 3505-0001/2025
Sevnica, dne: …. maja 2025

Župan
Občine Sevnica
Srečko Ocvirk

© Copyright Savaprojekt d.d.

PROJEKT:	**ELABORAT LOKACIJSKE PREVERITVE ZA INDIVIDUALNO ODSTOPANJE OD PROSTORSKIH IZVEDBENIH POGOJEV NA OBMOČJU KOMPLEKSA TOVARNE SILIKO NA RADNI V OBČINI SEVNICA, EUP RN11.tm**
IDENTIFIKACIJSKA ŠTEVILKA PROSTORSKEGA AKTA V ZBIRKI PROSTORSKIH AKTOV:	**ID: 5231**

POBUDNIK LOKACIJSKE PREVERITVE:	**zasebni**
IZVAJALEC:	**Savaprojekt d.d., Cesta krških žrtev 59, 8270 Krško** **Glavni direktor: Urban Žigante, univ. dipl. inž. str.**
ODGOVORNI PROSTORSKI NAČRTOVALEC :	**Petra Žarn, univ. dipl. inž. grad., ZAPS 2193 PPN**
ŠTEVILKA PROJEKTA:	**24316-00**
KRAJ IN DATUM IZDELAVE PROJEKTA:	**Krško, januar 2025**

© Copyright Savaprojekt d.d.

	Petra Žarn, univ. dipl. inž. grad.
	Andrej Trošt, univ. dipl. geog.
	Damjana Pirc, univ. dipl. inž. kraj. arh.
	Aleš Janžovnik, univ. dipl. inž. kraj. arh.
	Silvija Umek Toth, dipl. inž. grad.
	Nuša Rožman, univ. dipl. ekol.
	Tamara Tepavčević, univ. dipl. geog. in soc.
	Lara Fajfar, mag. inž. kraj. arh.
DELOVNA SKUPINA IZDELOVALCA:	**Katarina Končina, dipl. inž. kraj. arh. (UN)**

© Copyright Savaprojekt d.d.

KAZALO

1. UVODNA OBRAZLOŽITEV 5

1.1 NAMEN LOKACIJSKE PREVERITVE IN RAZLOGI ZA PREDLAGANO INDIVIDUALNO ODSTOPANJE 5
1.2 OPIS NAČRTOVANE GRADNJE 5
1.3 OPIS OBSTOJEČEGA STANJA 5
1.3.1 OPIS OBMOČJA IN OBSTOJEČE POSELITVE 5
1.3.2 NAMENSKA RABA PROSTORA 7
1.3.3 VARSTVENI REŽIMI 8
1.3.4 OBSTOJEČA INFRASTRUKTURA IN PRIKLJUČITEV NOVE STAVBE NA INFRASTRUKTURO 8

2. NATANČNEJŠI PODATEK O OBMOČJU LOKACIJSKE PREVERITVE, PODATEK O ŽE IZVEDENIH LOKACIJSKIH PREVERITVAH IN VELJAVNI PROSTORSKI IZVEDBENI POGOJI NA OBMOČJU LOKACIJSKE PREVERITVE 10

2.1 OBMOČJE LOKACIJSKE PREVERITVE IN UMESTITEV GRADNJE V PROSTOR 10
2.2 PODATEK O ŽE IZVEDENIH LOKACIJSKIH PREVERITVAH NA TEM OBMOČJU 10
2.3 VELJAVNI PROSTORSKI IZVEDBENI POGOJI NA OBMOČJU LOKACIJSKE PREVERITVE 10

3. PREDLOG INDIVIDUALNEGA ODSTOPANJA OD PROSTORSKIH IZVEDBENIH POGOJEV 13

4. UTEMELJITEV SKLADNOSTI S PRIPOROČILI ZA IZVAJANJE LOKACIJSKE PREVERIVE (MOP, NOV. 2018) IN USMERITVAMI GLEDE OBRAVNAVE LOKACIJSKIH PREVERITEV ZA INDIVIDUALNO ODSTOPANJE OD PIP (MOP, NOV. 2019) 14

4.1 UVODNO POJASNILO 14
4.2 UTEMELJITEV SKLADNOSTI S PRIPOROČILI ZA IZVAJANJE LOKACIJSKE PREVERITVE (MOP, NOVEMBER 2018) IN USMERITVAMI GLEDE OBRAVNAVE LOKACIJSKIH PREVERITEV ZA INDIVIDUALNO ODSTOPANJE OD PROSTORSKIH IZVEDBENIH POGOJEV (MOP, NOVEMBER 2019) 14

5. UTEMELJITEV SKLADNOSTI Z DOLOČBAMI ZAKONA O UREJANJU PROSTORA (ZUREP-3) 15

6. GRAFIČNI DEL 21

7. SEZNAM VIROV 22

KAZALO SLIK

Slika 1: Ortofoto posnetek naselja Radna (vir: PISO) 6
Slika 2: Lokacija gradnje pomožne skladišče stavbe ter obstoječe stavbe kompleksa Siliko (vir: Google maps) 7
Slika 3: Morfološka struktura naselja Radna, s prikazom obravnavane lokacije (vir: PISO) 7

© Copyright Savaprojekt d.d.

Slika 4: Shematski prikaz območja lokacijske preveritve na izseku namenske rabe prostora iz OPN Sevnica (vir: PISO) 8
Slika 5: Prikaz obstoječe gospodarske javne infrastrukture na obravnavanem območju (vir: PISO) 9
Slika 6: Prikaz območja lokacijske preveritve na namenski rabi prostora iz OPN Občine Sevnica 10

POMEN KRATIC

MOP:	Ministrstvo za okolje in prostor (po novem Ministrstvo za naravne vire in prostor)
OPN:	občinski prostorski načrt
ZUreP-3:	Zakon o urejanju prostora (Uradni list RS, št. 199/21, 18/23 – ZDU-1O, 78/23 – ZUNPEOVE, 95/23 – ZIUOPZP in 23/24)

© Copyright Savaprojekt d.d.

1. UVODNA OBRAZLOŽITEV

1.1 NAMEN LOKACIJSKE PREVERITVE IN RAZLOGI ZA PREDLAGANO INDIVIDUALNO ODSTOPANJE

Investitor namerava vzhodno od obstoječega industrijskega kompleksa Siliko v naselju Radna v občini Sevnica zgraditi pomožno skladiščno stavbo, ki jo nujno potrebuje za skladiščenje svojih izdelkov.

Kompleks tovarne Siliko, kjer se nahaja glavna stavba ter ostale pomožne stavbe, se nahaja znotraj gradbene enote RN01.gs. Zaradi prostorske utesnjenosti znotraj obstoječega kompleksa ter zahtev tehnološkega procesa za zagotavljanje optimalnih transportnih povezav in skladiščenja, želi investitor v sklopu sosednje gradbene enote RN11.tm zgraditi pomožno skladiščno stavbo.

Ker veljavni Odlok o občinskem prostorskem načrtu Občine Sevnica (Uradni list RS, št. 94/12, 100/12 – popr., 57/13, 1/16, 17/16, 33/18, 70/19, 20/22, 23/22 – popr., 125/22, 58/23, 121/23 in 39/24) v 57. členu dopušča gradnjo pomožnih stavb v posamezni gradbeni enoti le v primeru, ko je predhodno v tej isti enoti zgrajena tudi glavna stavba, se z lokacijsko preveritvijo predlaga odstopanje na način, da je omogočena gradnja pomožnih stavb tudi v drugi (sosednji) gradbeni enoti. Prav tako se z lokacijsko preveritvijo predlaga odstopanje od 66. člena odloka o občinskem prostorskem načrtu (v nadaljevanju: OPN), in sicer glede velikostnega reda gradbene enote (zaradi zahtev dejavnosti) ter glede postavitve varovalnih ograj, ki služijo zaščiti ljudi in premoženja.

Lokacijska preveritev se predlaga skladno s 136. členom Zakona o urejanju prostora (199/21, 18/23 – ZDU-1O, 78/23 – ZUNPEOVE, 95/23 – ZIUOPZP in 23/24), v nadaljnjem besedilu: ZUreP-3, kot individualno odstopanje od prostorskih izvedbenih pogojev za dosego gradbenega namena prostorskega izvedbenega akta.

1.2 OPIS NAČRTOVANE GRADNJE

Načrtovana pomožna skladišča stavba je v osnovi pravokotnega tlorisa, velikosti ca. 2.600 m^2 ter max. višine 15,0 m. Razmerje širine in dolžine stavbe je ca. 1:2. Etažnost je pritlična, v delu lahko tudi večetažna.

Umestitev pomožne skladiščne stavbe sledi orientaciji obstoječih skladišč, da se v prihodnosti omogoči čim bolj efektivno povezavo z obstoječimi prostori. Nakladalne rampe so orientirane proti severu. Predvideni sta dve nakladalni rampi. Notranja razporeditev prostorov omogoča širitev objekta z minimalnimi motnjami obratovanja v času gradnje prizidav. Proti obstoječim objektom je predvidena širitev logističnega dela (komisionirnica), v ostale smeri pa širitev skladiščnih prostorov.

Streha stavba je ravna (minimalnega naklona 2°). Za potrebe osvetlitve se na strehi izvedejo svetlobne kupole.

Fasada se izvede iz toplotnoizolacijskih sendvič panelov iz pocinkane jeklene pločevine s polnilom iz kamene volne debeline (izolacije) 15 cm. Barva in struktura fasade se prilagodi glavni stavbi in okoliškim stavbam.

1.3 OPIS OBSTOJEČEGA STANJA

1.3.1 OPIS OBMOČJA IN OBSTOJEČE POSELITVE

Naselje Radna se nahaja južno od Sevnice in Boštanja in je s severne strani omejeno z reko Savo in Glavno cesto I. reda št. 0334 Boštanj – Impoljca ter reko Mirno in Regionalno cesto I. reda št. 1163 Mokronog – Boštanj. Naselje je razdeljeno na dva dela. Glavni del naselja se nahaja v vzhodnem delu, tik ob glavni cesti.

Na višje ležečem platoju, v južnem delu naselja, se nahaja industrijski kompleks tovarne Sliko. Kompleks zajema upravno stavbo, proizvodnji del, skladišča, manipulacijske prostore in parkirišča za zaposlene ter obiskovalce. Znotraj kompleksa se nahaja tudi Tariški dvorec, ki je zaščiten kot kulturna dediščina (profana stavba dediščina, EŠD 17217) ter zapuščena upravna stavba nekdanjega podjetja Jutranjka.

Območje industrijskega kompleksa Siliko je na severni, vzhodni in južni strani omejeno z javno lokalno cesto LC 372233 Laze pri Boštanju – Konjsko.

© Copyright Savaprojekt d.d.

Vzhodno od lokalne ceste se nahaja merilno regulacijska postaja Sevnica, večje gospodarsko poslopje ter kozolec, ostalo pa so nepozidana stavbna zemljišča, ki so v naravi neobdelane kmetijske površine.

Zahodno in južno od kompleksa se nahajajo gozdne površine.

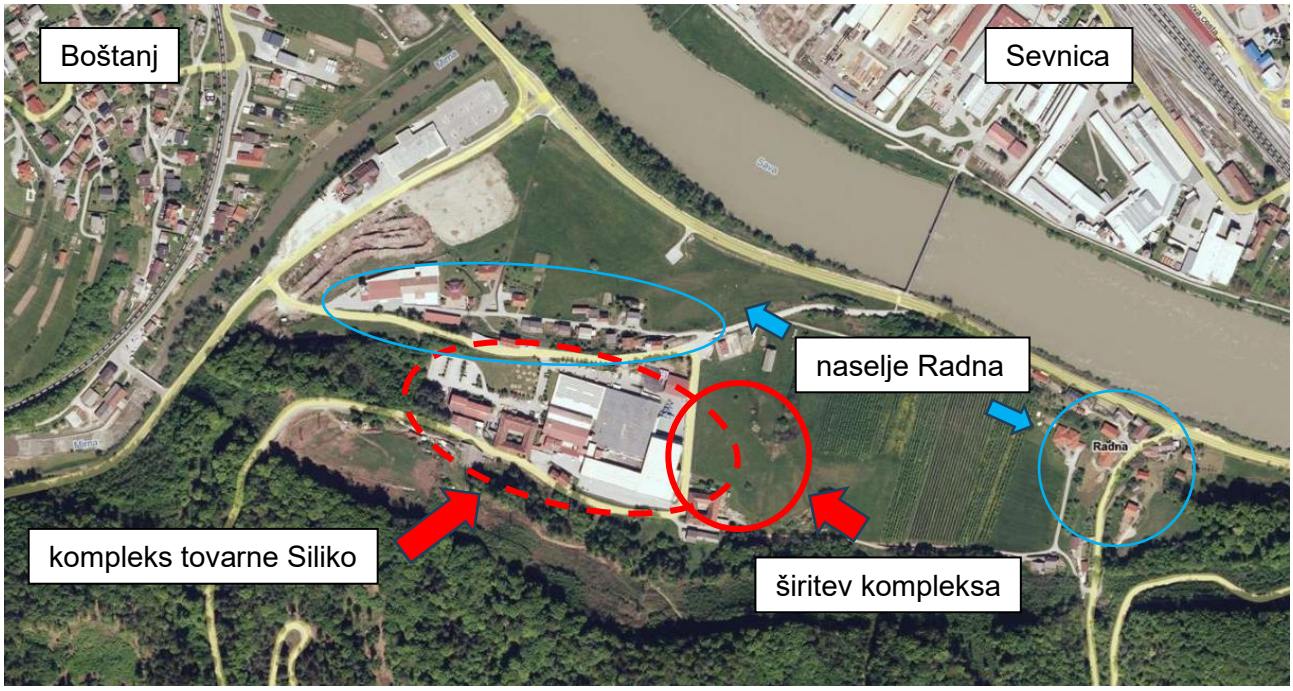

Slika 1: Ortofoto posnetek naselja Radna (vir: PISO)

Vzhodno od obstoječega industrijskega kompleksa namerava investitor postaviti pomožno skladiščno stavbo za potrebe skladiščenja svojih izdelkov in izvajanja logistike (naklad / razklad).

© Copyright Savaprojekt d.d.

Slika 2: Lokacija gradnje pomožne skladišče stavbe ter obstoječe stavbe kompleksa Siliko (vir: Google maps)

Slika 3: Morfološka struktura naselja Radna, s prikazom obravnavane lokacije (vir: PISO)

1.3.2 NAMENSKA RABA PROSTORA

Na območju lokacijske preveritve je skladno z Odlokom o OPN Občine Sevnica določeno stavbno zemljišče za gradnjo stavb za potrebe centralnih dejavnosti. Določena je namenska raba CU – osrednja območja centralnih dejavnosti, enota urejanja prostora ima oznako RN11.tm. Veljavni Odlok o OPN Občine Sevnica na območju lokacijske preveritve že omogoča gradnjo pomožnih skladiščih stavb ob obstoječih glavnih stavbah. Ker pa je v primeru podjetja Siliko glavna stavba zgrajena v sosednji gradbeni enoti, se predlaga odstopanje od prostorskih izvedbenih pogojev.

© Copyright Savaprojekt d.d.

Slika 4: Shematski prikaz območja lokacijske preveritve na izseku namenske rabe prostora iz OPN Sevnica (vir: PISO)

1.3.3 VARSTVENI REŽIMI

Na obravnavanem območju ni evidentiranih varstvenih režimov s področja kulturne dediščine in ohranjanja narave. Prav tako območje ni poplavno ali evidentirano kot vodovarstveno območje. Območje ni evidentirano kot plazljivo, plazovito ali erozijsko ogroženo.

1.3.4 OBSTOJEČA INFRASTRUKTURA IN PRIKLJUČITEV NOVE STAVBE NA INFRASTRUKTURO

Dostop do območja lokacijske preveritve je preko obstoječe lokalne ceste LC 372233 Laze pri Boštanju – Konjsko, ki poteka med obstoječim kompleksom tovarne Siliko in predvideno pomožno skladiščno stavbo.

Območje lokacijske preveritve je infrastrukturno opremljeno oz. se gospodarska javna infrastruktura nahaja v neposredni bližini.

- Elektro omrežje: preko območja poteka 20 kV daljnovod. Vzdolž severnega dela območja poteka 20 kV kablovod.
- Plinovodno omrežje: severno od lokacije, tik ob lokalni cesti se nahaja merilno regulacijska plinska postaja (MRP Sevnica). Obstoječ priključni plinovod R42 (50 bar) poteka v smeri od MRP proti jugovzhodu.
- Vodovodno omrežje: južno in zahodno (vzdolž lokalne ceste) poteka javno vodovodno omrežje (sekundarno omrežje).
- Kanalizacija: vzdolž lokalne ceste poteka javno kanalizacijsko omrežje (fekalni in meteorni vod).
- Elektronske komunikacije: ob severnem, južnem in zahodnem robu poteka telekomunikacijsko in kabelsko omrežje.

Dostop do pomožne skladišče stavbe se uredi iz lokalne ceste LC 372233 Laze pri Boštanju – Konjsko.

Predvidena pomožna skladišča stavba bo priključena na obstoječe elektro omrežje iz lastne transformatorske postaje, ki je že zgrajena v sklopu obstoječega kompleksa Siliko. Vodovodni priključek bo izveden iz obstoječega javnega vodovodnega omrežja. Čiste padavinske vode se bodo ponikale na lastnem zemljišču oz. se bodo speljale v javno meteorno kanalizacijo z izpustom v reko Savo. Potencialno onesnažene padavinske vode se bodo predhodno očistile v ustrezno dimenzioniranih lovilcih olj. Ostale odpadne vode

© Copyright Savaprojekt d.d.

(industrijske in fekalne) se bodo speljale v javno kanalizacijsko omrežje s končno dispozicijo v čistilni napravi Sevnica. Priključek na elektronsko komunikacijsko omrežje se bo izvedel iz bližnjega omrežja.

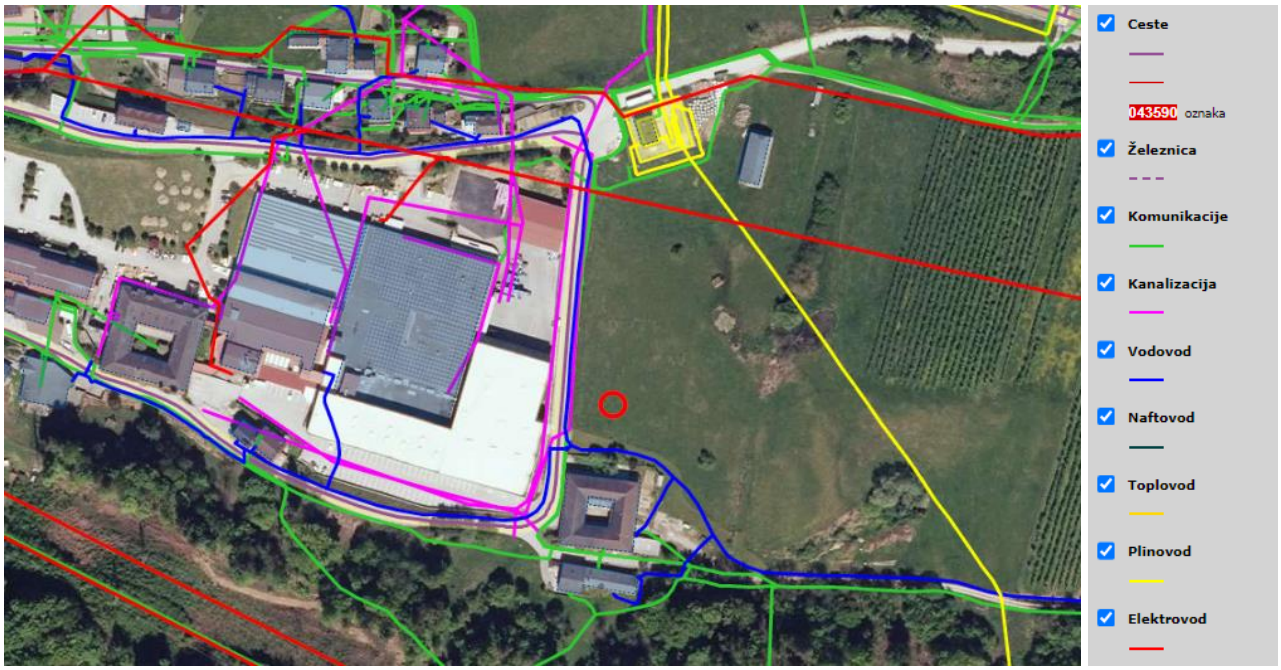

Slika 5: Prikaz obstoječe gospodarske javne infrastrukture na obravnavanem območju (vir: PISO)

© Copyright Savaprojekt d.d.

2. NATANČNEJŠI PODATEK O OBMOČJU LOKACIJSKE PREVERITVE, PODATEK O ŽE IZVEDENIH LOKACIJSKIH PREVERITVAH IN VELJAVNI PROSTORSKI IZVEDBENI POGOJI NA OBMOČJU LOKACIJSKE PREVERITVE

2.1 OBMOČJE LOKACIJSKE PREVERITVE IN UMESTITEV GRADNJE V PROSTOR

Območje lokacijske preveritve zajema območje gradbene enote RN11.tm, ki posega na zemljišči s parcelnima številkama 2314/21 in 2314/23, obe k.o. 1391-Log in na del zemljišča s parcelno številko 231/84, k. o. 1391-Log.

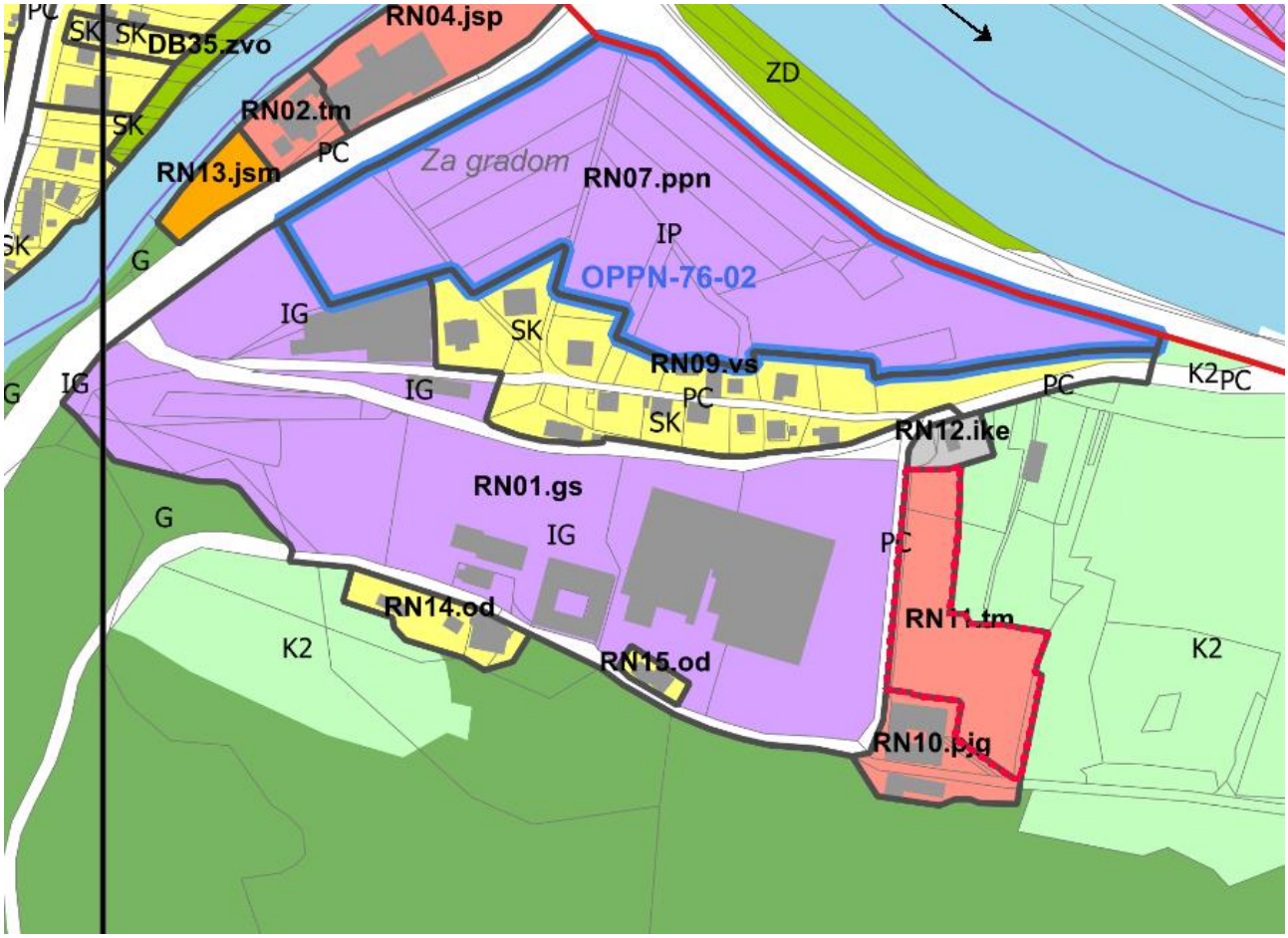

Slika 6: Prikaz območja lokacijske preveritve na namenski rabi prostora iz OPN Občine Sevnica

2.2 PODATEK O ŽE IZVEDENIH LOKACIJSKIH PREVERITVAH NA TEM OBMOČJU

Na območju lokacijske preveritve doslej še ni bila izvedena nobena lokacijska preveritev.

2.3 VELJAVNI PROSTORSKI IZVEDBENI POGOJI NA OBMOČJU LOKACIJSKE PREVERITVE

V nadaljevanju so povzeti prostorski izvedbeni pogoji iz Odloka o Občinskem prostorskem načrtu Občine Sevnica (Uradni list RS, št. 94/12, 100/12 – popr., 57/13, 1/16, 17/16, 33/18, 70/19, 20/22, 23/22 – popr., 125/22, 58/23, 121/23 in 39/24), in sicer tisti, ki se nanašajo na območje lokacijske preveritve. Posebej so z rdečo obrobo označeni prostorski izvedbeni pogoji, na katere se nanašajo predlagana odstopanja.

Gre za območje, ki se ureja z gradbeno enoto RN11.tm.

© Copyright Savaprojekt d.d.

Splošna merila urejanja GE

57. člen
(splošna merila urejanja GE)

(1) Gradbena enota je zaokrožen prostor komunalno opremljenih stavbnih zemljišč (ene ali več parcel) z enovitim ali solastniškim deležem, oziroma s skupnim upravljanjem in funkcionalnimi povezavami, ter soodvisno stavbno strukturo.

3.4.2.1.1 Organizacija gradbene enote, primarni del gradbene enote, sekundarni del gradbene enote
(2) Organizacijo stavb in notranjega prostora na gradbeni enoti določajo: regulacijske črte (3.4.2.1.2), odmiki od drugih parcelnih mej GE (3.4.2.1.3), merila oblikovanja stavb (3.4.4.0 Stavba) in oblikovanje dvorišča (3.4.1.4 Dvorišče). Skladiščenje izven stavb, v zunanjem prostoru GE, za potrebe dejavnosti, ni dovoljeno.

(3) Primarni del GE je pas GE vzdolž javnega prostora, ki sega v globino GE do notranje fasade glavne stavbe (3.4.4.2.). Razmerje med GE in najpomembnejšim javnim prostorom določa glavna stavba, in sicer s programom, arhitekturnim oblikovanjem in umestitvijo v prostor. Glavna stavba se praviloma lahko vzpostavi le v primarnem delu GE. Najpomembnejši oziroma osnovni programi na GE so lahko umeščeni le v glavni stavbi. Prostor med glavno fasado in javnim prostorom je lahko oblikovan kot poljavni prostor.

(4) Sekundarni del GE je prostor med primarnim delom GE in mejo GE, ki je hkrati meja naselja, oziroma del GE izven primarnega dela. V sekundarnem delu GE se praviloma vzpostavijo dvorišče in pomožne stavbe. ***Pomožne stavbe je dopustno graditi izključno pri legalno zgrajenih glavnih stavbah na GE,*** *izjemoma pa tudi pred glavno stavbo v primeru, ko gre za deljeno domačijo oziroma kmetijo (nima enovite gradbene enote) znotraj istega naselja, zaselka oziroma poselitvene enote. Na zemljiščih GE z nagibom raščenega terena več kot 1:4, se lahko zgradijo ravne zunanje utrjene površine.*
…

66. člen

3.4.2.2.08

.tm – GE trško-mestne hiše Podtip: .tmn – trško mestne hiše v nizu	
1.0 Podrobnejša namenska raba prostora (PNRP), namembnost GE.	
(PNRP): SS – stanovanjske površine, SK - površine podeželskega naselja, C – območja centralnih dejavnosti: **CU - osrednja območja centralnih dejavnosti**, namembnost GE: namenjena je le bivanju, terciarnim, kvartarnim dejavnostim.	
2.0 Dopustni tipi stavb na GE	
2.1 Glavne stavbe – tip, število, število etaž	Trško mestna-hiša - visoka največ do E2 +M. Izjemi glede opredelitve sekundarnih kubusov glavne stavbe: - sekundarni kubus je lahko tudi večji od razmerja 1:1 glede na glavno stavbo (v korist sekundarnega kubusa), - širina je omejena le z obvezno organizacijo dvorišča v sekundarnem delu GE. Podtip - .tmn: trško-mestna hiša v nizu, visoka največ do E2. Tip stavbe po klasifikaciji (CC-SI): - enostanovanjska stavba 11100, razen vrstnih in počitniških hiš, - dvostanovanjska stavba 11210, razen vrstnih hiš, - tri in večstanovanjske stavbe 11220, razen stanovanjskih blokov in stolpnic.
2.2 Pomožne stavbe – število, število etaž	Na GE je dovoljena gradnja pomožnih stavb po splošnih merilih, ki so navedeni v 98. členu. Ob tem se lahko še gradijo pomožne stavbe po Uredbi kot nezahtevni oziroma enostavni objekti: - majhna stavba: garaža, drvarnica, pokrita skladišča za lesna goriva, savna, fitnes, zimski vrt in podobni objekti, - majhna stavba kot dopolnitev obstoječe pozidave: lopa, uta, nadstrešek, manjša drvarnica, senčnica, letna kuhinja, manjša savna, manjši zimski vrt, vetrolov in podobni objekti.

© Copyright Savaprojekt d.d.

	Dovoljena je gradnja največ enega pritličnega objekta ene vrste. Tipi objektov pomožnih stavb po Klasifikaciji (CC-SI) so: - 12420 Garažne stavbe, - 12520 Rezervoarji, silosi in **skladiščne stavbe** (le pokrite skladiščne površine (3.4.1.09)). Dovoljene so tudi: 12304 Stavbe za storitvene dejavnosti (razen avtopralnic in avtomehaničnih delavnic).
2.3 Drugi dopustni nezahtevni in enostavni objekti (razen stavb) po Uredbi	- pomožni objekt v javni rabi: grajena urbana oprema, telefonska govorilnica, sanitarna enota, objekt za razsvetljavo, drog, grajena oprema v parkih, javnih vrtovih in zelenicah, grajeno igralo na otroškem igrišču, grajena oprema trim steze in vadbena oprema, grajeno spominsko obeležje, spomenik, kip, križ, kapelica (edikula), grajen gostinski vrt, pomožni cestni objekti: objekt za odvodnjavanje ceste, cestni snegolov, objekt javne razsvetljave, cestni silos, - **ograja, podporni zid** (3.4.1.16), mala komunalna čistilna naprava, nepretočna greznica, rezervoar, vodnjak, vodomet, **priključek na objekte gospodarske javne infrastrukture in daljinskega ogrevanja**, samostojno parkirišče, kolesarska pot, pešpot in podobne, športno igrišče na prostem, vodno zajetje in objekti za akumulacijo vode in namakanje, objekti za oglaševanje, pomožni komunalni objekt, pomožni letališki, pristaniški objekt in pomožni objekt na smučišču, pomožni objekti namenjeni obrambi in varstvu pred naravnimi in drugimi nesrečami ter pomožni objekt za spremljanje stanja okolja in naravnih pojavov.
3.0 Dopustna izraba prostora GE	
3.1 Faktor zazidanosti	Dopustna izraba prostora na gradbeni enoti: FZ največ 0,70.
4.0 Organizacija in urbanistično oblikovanje GE	
4.1 Organizacija prostora	Glavna fasada glavne stavbe naj bo postavljena na gradbeni liniji proti najpomembnejšemu javnemu prostoru. Med njim in gradbeno linijo naj se prostor oblikuje kot poljavni prostor, podrejen merilu pešca, praviloma brez ograj. V njem ne sme biti gospodarsko servisnih stavb (pomožnih stavb).
4.2 Zelene in druge zunanje ureditve na GE, ograje in žive meje	**GE ni dovoljeno ograditi z ograjo**, živo mejo, ipd., izjema so le obstoječe zidane ograje, na katerih so dovoljene rekonstrukcije in sanacije.
4.3 Velikost GE, posebnosti parcelacije	**Velikostni red GE je do 3000,0 m2.**
4.4 Druge določbe urbanističnega oblikovanja	Na območju GE veljajo merila III. stopnje varstva pred hrupom. Na objektih, območjih in vplivnih območjih kulturne dediščine so gradnje in drugi posegi dopustni le ob predhodni pridobitvi kulturnovarstvenih pogojev in soglasja.

Kot je razvidno iz zgornjega besedila, veljavni Odlok o OPN Občine Sevnica v splošnih merilih urejanja GE dopušča, da se pomožne stavbe gradijo izključno pri legalno zgrajenih glavnih stavbah na GE (gradbeni enoti). V primeru te lokacijske preveritve se legalno zgrajena glavna stavba nahaja v sosednji gradbeni enoti (GE) in ne v isti, kot se bo gradila pomožna stavba. Prav tako gradbene enote ni dovoljeno ograditi z ograjo ter določiti velikost gradbene enote več kot 3000,0 m^2.

© Copyright Savaprojekt d.d.

3. PREDLOG INDIVIDUALNEGA ODSTOPANJA OD PROSTORSKIH IZVEDBENIH POGOJEV

Predlog individualnega odstopanja od prostorskih izvedbenih pogojev, določenih v OPN Občine Sevnica, se nanaša na gradnjo pomožnih stavb, ki so pripadajoče glavnim stavbam, vendar se le te nahajajo v sosednji gradbeni enoti ter na postavitev ograj in povečanje velikostnega reda gradbene enote.

Individualno dostopanje se glasi:

»Na območju lokacijske preveritve, ki zajema zemljišči s parcelnima številkama 2314/21 in 2314/23, obe k.o. 1391-Log in del zemljišča s parcelno številko 231/84, k.o. 1391-Log, se dopusti individualno odstopanje od prostorskih izvedbenih pogojev, določenih v četrtem odstavku 57. člena Odloka o Občinskem prostorskem načrtu Občine Sevnica (Uradni list RS, št. 94/12, 100/12 – popr., 57/13, 1/16, 17/16, 33/18, 70/19, 20/22, 23/22 – popr., 125/22, 58/23, 121/23 in 39/24), ki določa, da je pomožne stavbe dopustno graditi izključno pri legalno zgrajenih glavnih stavbah na GE (gradbena enota). Z odstopanjem se dopusti gradnjo pomožnih stavb tudi, če se glavna stavba nahaja na območju druge (sosednje) gradbene enote.

Prav tako se dopusti odstopanje od 66. člena odloka, tako da se dopušča GE, ki so večje od 3000,00 m^2 ter dopusti postavitev ograje za potrebe izvajanja dejavnosti.

Priloga 1 iz 100. člena se dopolni tako, da se doda preglednica:

oznaka EUP	***oznaka tipa GE***	***naziv tipa/podtipa GE v EUP***	***dopustni tipi stavb (največje število, tipi glavnih stavb)***	***posebna merila in pogoji / OPPN – izvedbena raven oziroma strateška raven***
RN11	tm	GE trško-mestne hiše	/	Dopustna je gradnja pomožnih skladiščnih stavb v gradbeni enoti, ki je lastniško in funkcionalno povezana z gradbeno enoto RN01.gs, kjer stoji glavna stavba. Pomožna stavba mora biti v funkciji glavne stavbe v GE RN01.gs, ne sme presegati višine obstoječih stavb v industrijskem kompleksu in mora biti po velikosti ter v oblikovalskem smislu usklajena z obstoječimi stavbami v GE RN01.gs. Dopustna je postavitev ograj za varovanje ljudi in premoženja. Oblikovanje in višina ograje se poenoti z ograjo obstoječe industrijske cone v EUP RN01.gs. Velikostni red GE je lahko tudi večji od 3000,0 m^2, zaradi zahtev izvajanja dejavnosti.

«

© Copyright Savaprojekt d.d.

4. UTEMELJITEV SKLADNOSTI S PRIPOROČILI ZA IZVAJANJE LOKACIJSKE PREVERIVE (MOP, nov. 2018) IN USMERITVAMI GLEDE OBRAVNAVE LOKACIJSKIH PREVERITEV ZA INDIVIDUALNO ODSTOPANJE OD PIP (MOP, nov. 2019)

4.1 UVODNO POJASNILO

V nadaljevanju je utemeljena skladnost s priporočili in usmeritvami za izvajanje lokacijskih preveritev, ki jih je Ministrstvo za okolje in prostor (v nadaljnjem besedilu: MOP) sicer izdalo na podlagi prejšnjega Zakona o urejanju prostora, torej na podlagi ZUreP-2.

Ker pa ZUreP-3, v zvezi z lokacijskimi preveritvami za individualna odstopanja od prostorskih izvedbenih pogojev na območju OPN, ni vpeljal bistvenih vsebinskih sprememb, menimo, da je izpolnjevanje priporočil in usmeritev MOP relevantno tudi z vidika izvajanja ZUreP-3.

4.2 UTEMELJITEV SKLADNOSTI S PRIPOROČILI ZA IZVAJANJE LOKACIJSKE PREVERITVE (MOP, NOVEMBER 2018) IN USMERITVAMI GLEDE OBRAVNAVE LOKACIJSKIH PREVERITEV ZA INDIVIDUALNO ODSTOPANJE OD PROSTORSKIH IZVEDBENIH POGOJEV (MOP, NOVEMBER 2019)

Individualno odstopanje od prostorskih izvedbenih pogojev ne zahteva drugačne namenske rabe prostora. Obstoječa namenska raba prostora je CU-osrednja območja centralnih dejavnosti, kjer je gradnja pomožnih skladiščnih stavb že dopustna.

Individualno odstopanje se predlaga za potrebe konkretne investicije, t.j. gradnje pomožne skladišče stavbe za potrebe skladiščenja izdelkov, ki se proizvajajo v sklopu sosednjega obstoječega kompleksa tovarne Siliko.

S predmetno lokacijsko preveritvijo se ne spreminja celostna korekcija izvedbene regulacije in ne podira osnovnega koncepta OPN Sevnica. Na tem območju je načrtovana takšna vrsta prostorske ureditve (torej pomožna skladiščna stavba), kot jo že danes omogoča veljavni Odlok o OPN Občine Sevnica. Predlog odstopanja predstavlja zgolj korektiv prostorske regulacije tako, da se v sklopu posamezne gradbene enote dopusti gradnja pomožne stavbe tudi, če se glavna stavba nahaja v sklopu sosednje gradbene enote. Individualno odstopanje se predlaga tudi za postavitev ograje in povečavo velikostnega reda GE, saj to zahteva izvajanje dejavnosti.

© Copyright Savaprojekt d.d.

5. UTEMELJITEV SKLADNOSTI Z DOLOČBAMI ZAKONA O UREJANJU PROSTORA (ZUREP-3)

V nadaljevanju je utemeljeno izpolnjevanje pogojev glede upoštevanja določb 136. člena ZUreP-3 (individualno odstopanje od prostorskih izvedbenih pogojev).

136**. člen ZUREP**-3 (individualno odstopanje od prostorskih izvedbenih pogojev)	SKLADNOST Z ZUreP-3
(1) Če investicijska namera zaradi objektivnih okoliščin ne izpolni posameznih prostorskih izvedbenih pogojev iz OPN, lahko občina z izvedbo lokacijske preveritve dopusti individualno odstopanje od takih pogojev. Občina lahko z lokacijsko preveritvijo določi tudi podrobnejše prostorske izvedbene pogoje za izvedbo take investicijske namere.	Uvodna opomba: skladno s Priporočili za izvajanje lokacijske preveritve (izdal MOP, 23. 11. 2018)[1] je k lokacijski preveritvi možno pristopiti, ko je izpolnjena ena od objektivnih okoliščin za individualno odstopanje od prostorskih izvedbenih pogojev. V danem primeru gre zlasti za objektivno okoliščino iz **prve in druge** alineje drugega odstavka 136. člena ZUreP-3.
(2) Objektivne okoliščine iz prejšnjega odstavka so: **- fizične lastnosti zemljišča, neprimerna parcelna struktura, pozidanost ali raba sosednjih zemljišč in druge omejujoče okoliščine v zvezi z lokacijo, na katere investitor ne more vplivati in ki onemogočajo optimalno izvedbo investicije, ali gradnja pod veljavnimi pogoji zahteva nesorazmerne stroške investitorja ali občine;**	**DA** Lokacijska preveritev omogoča postavitev pomožnega skladiščnega objekta k legalno zgrajeni glavni stavbi, ki pa se nahaja na sosednji gradbeni enoti (GE). S postavitvijo pomožne stavbe na predmetni lokaciji se omogoča boljša funkcionalnost obstoječih stavb, ki se nahajajo znotraj industrijskega kompleksa tovarne Siliko. Dejstvo je, da se zaradi varovanja kulturne dediščine Tariškega dvorca podjetje ne more širiti v smeri proti zahodu, kjer se še nahaja nekaj prostih nezazidanih površin. Prav tako je ta del kompleksa zaradi strmega terena neprimeren za dostop z večjimi tovornimi vozili. Z lokacijsko preveritvijo se ne umešča nova industrijska stavba oz. nova dejavnost, ki bi povzročala dodatno obremenitev okolja s tovornim prometom, ampak se umešča pomožna skladiščna stavba za izdelke in materiale, ki se uporabljajo v obstoječi proizvodnji. Skladiščenje izdelkov in materiala trenutno poteka na dislociranih enotah podjetja, kar je z vidika varovanja okolja manj primerno kot, če bi se skladiščenje izvajalo na sami lokaciji. Z dislociranimi enotami povzročamo dodatne transporte s tovornimi vozili od dislocirane enote do proizvodnje, kar povzroča dodaten hrup in prometno obremenitev in posledično večje izpuste CO_2 v okolje. Interni transport v sklopu obstoječega kompleksa Siliko poteka z električnimi viličarji, ki so ekološko sprejemljivejši. Neizvedba investicije bi imela za investitorja nesorazmerne stroške, saj bi to pomenilo, da ne bi mogel izpolniti pogodbenih obveznosti, ki izhajajo iz že sklenjenih pogodb, predvsem z nemško mobilno industrijo (BMW, Audi ipd.). Skladiščenje in logistika proizvodov podjetja Siliko je odvisna od te lokacijske preveritve. Za nemoteno delovanje podjetja je investicijo je investicijo treba nemudoma izvesti (trajanje take investicije je do 2 leti).

[1] MOP je Priporočila izdal na podlagi prejšnjega Zakona o urejanju prostora, torej na podlagi ZUreP-2. Ker pa ZUreP-3, v zvezi z lokacijskimi preveritvami za individualna odstopanja od prostorskih izvedbenih pogojev na območju OPN, ni vpeljal bistvenih vsebinskih sprememb, menimo, da se smiselno lahko uporabljajo tudi pri izvedbi lokacijskih preveritev po ZUreP-3.

© Copyright Savaprojekt d.d.

136**. člen ZUREP**-3 (individualno odstopanje od prostorskih izvedbenih pogojev)	SKLADNOST Z ZUreP-3
- nameravana uporaba gradbenih materialov ter tehničnih in tehnoloških rešitev, ki med pripravo OPN niso bile znane ali uporabljene, so pa ustrezne ali primernejše od predpisanih z vidika doseganja ciljev urejanja prostora, varstva okolja, učinkovite rabe energije ipd.;	**DA** Lokacijska preveritev omogoča postavitev pomožne skladiščne stavbe tik ob obstoječe skladiščne stavbe, saj je za podjetje zelo pomembno, da je logistični del proizvodnje lociran na eni lokaciji, da je čimbolj povezan med seboj in da so transportne poti čim krajše. S takšno razmestitvijo skladiščnih stavb v prostoru je možen bolj kontroliran dostop tovornim vozilom (ena vstopna in izstopna točka – rampa oz. vratarnica), kar zagotavlja manjši negativni vpliv na okolico zaradi prometa in hrupa. S tako ureditvijo so prometni tokovi tovornega prometa bolj kontrolirani. V času priprave veljavnega prostorskega akta (OPN) ni bilo znano, da bo tehnologija procesa podjetja Siliko zahtevala dodatne skladiščne površine, ki v sklopu obstoječega kompleksa niso na voljo, so pa za delovanje podjetja neobhodno potrebne. Uvedba dodatne pomožne skladiščne stavbe ob obstoječem kompleksu pomeni tehnološko izboljšavo, naprav skladiščenju na drugih lokacijah, in sicer tako s prostorskega, kot tudi z okoljskega vidika. Prav tako takšna skladiščna stavba omogoča najbolj optimalen sprejem in odpremo blaga oz. logistiko podjetja, kar so ključni dejavniki za optimalno delovanje podjetja. Način skladiščenja v novi stavbi je predviden s pomočjo visokoregalnih električnih viličarjev. Regali za skladiščenje bodo jeklene izvedbe. Pogoj za učinkovito delovanje viličarjev je izredno ravna površina temeljne plošče ter čim več linearnih premikov. To zahteva večje gabarite objektov (in posledično večjo gradbeno enoto-GE), v katerih se vzpostavijo skladiščni hodniki in v katerih operirajo viličarji. Le ti po regalnih hodnikih "nabirajo" material in ga pripeljejo v predprostor - komisionirnico, kjer se izdelki pripravijo za transport. Za pripravo le teh so potrebne večje proste površine, ki se bodo zagotovile v sklopu novega objekta. V sklopu komisioniranja se palete pripravi za transport - poravna, ovija in postavi pred nakladalne rampe v količini, ki je predvidena za transport. Omenjene dejavnosti zahtevajo večje proste površine brez ovir, saj je pri manevriranju z izdelki pomemben zadosten manipulacijski prostor. Le tega je mogoče zagotoviti samo v enovitih večjih objektih, ki jih trenutni skladiščni objekti ne dopuščajo. Prav tako gradnja skladiščnih stavb na dislociranih enotah ni ekonomična, saj je vezana na prilagoditev izvajanja dejavnosti v obstoječem kompleksu. Morebiten nov-dislociran objekt bi zahteval še več manipulacije, resursov, zaposlenih; povečal pa bi tudi negativni vpliv na okolje v obliki izpustov CO2. Izvedba dopustnih odstopanj predstavlja tehnično oz. tehnološko rešitev, ki je ustreznejša in primernejša z vidikov: - doseganja ciljev urejanja prostora iz 2. člena ZUreP-3. Prostor se z načrtovanim odstopanjem varuje kot omejeno dobrino, saj se pozidava usmerja tik ob obstoječo industrijsko cono, ob obstoječe skladiščne objekte, namesto na nove površine, kjer ta dejavnost še ni prisotna. Pri tem se zagotavlja tudi racionalna raba prostora v smislu zgoščanja pozidave, pri čemer se še vedno ohranja razmerje med grajenimi in zelenimi površinami. Predlagano odstopanje je ustrezno tudi z vidika dostopa do gospodarske javne infrastrukture, ki je na območju industrijske cone v celoti zgrajena. Z načrtovano ureditvijo se omogoča nadaljnji razvoj industrijske cone Radna in tako krepi njena razvojna vloga v policentričnem sistemu naselij. Predlagano odstopanje ne bo rušilo

© Copyright Savaprojekt d.d.

136**. člen ZUREP**-3 (individualno odstopanje od prostorskih izvedbenih pogojev)	SKLADNOST Z ZUreP-3
- medsebojna neskladnost prostorskih izvedbenih pogojev, določenih v prostorskem izvedbenem aktu, ki je občina še ni uredila s spremembami in dopolnitvami tega akta.	urbanistično zazidalne ureditve širšega območja ali kvarno vplivalo na prepoznavne značilnosti v prostoru. - varstva okolja in učinkovite rabe energije Način skladiščenja v novi pomožni skladiščni stavbi bo omogočal optimalni izkoristek vseh skladiščnih površin, kar je pomembno tudi z vidika varstva okolja, saj kumulativno zahteva manjše posege. Individualno odstopanje tako ni v nasprotju s cilji varstva okolja in učinkovite rabe energije, saj bo tehnološko napreden sistem skladiščenja, zaradi katerega se predlaga lokacijska preveritev, omogočal boljšo logistiko, nemoten potek skladiščenja in manjše izgube z vidika porabe energije, kar prispeva k doseganju navedenih ciljev. **NI RELEVANTNO** Predmetna lokacijska preveritev se ne izvaja zaradi medsebojne neskladnosti med prostorskimi izvedbenimi pogoji.
(3) Ne glede na prvi in drugi odstavek tega člena lahko občina dopusti odstopanje od prostorskih izvedbenih pogojev na zemljiščih z obstoječimi objekti, tudi če: - gre za rekonstrukcijo ali prizidavo obstoječega objekta, ki pomeni spremembo gabaritov, oblike, namembnosti ali zunanjega videza obstoječega objekta zaradi uskladitve z bistvenimi zahtevami, kot jih za objekte določajo predpisi, ki urejajo graditev; - gre za nadomestno gradnjo; - investicijska namera predvideva izvedbo pomožnih objektov, ki jih prostorski izvedbeni pogoji ne dopuščajo, če se z njimi dosega boljša funkcionalnost obstoječih objektov.	**NI RELAVANTNO** Ne gre za nobeno od navedenih okoliščin.
(4) Individualno odstopanje je dopustno, če: - ni v nasprotju z javnim interesom in cilji prostorskega razvoja občine,	**DA** Individualno odstopanje od prostorskih izvedbenih pogojev ni v nasprotju z javnim interesom, saj se v prostor umešča pomožna skladiščna stavba, ki je s prostorskim izvedbenim aktom (OPN Občine Sevnica) že dopustna in bo dopolnjevala obstoječo industrijsko dejavnost. Na podlagi dopustnega odstopanja bo namreč na območju občine Sevnica zagotovljen razvoj obstoječe gospodarske dejavnosti z več kot 400 zaposlenimi. Konkretna investicija je vezana na potrebe podjetja Siliko d.o.o., ki za nemoteno obratovanje potrebuje takšen pomožni skladiščni objekt. Izvedba dopustnega odstopanja bo prispevala h krepitvi razvoja gospodarskih dejavnosti v obstoječi industrijski coni Radna, kar je ena izmed glavnih razvojnih potreb in ciljev Občine Sevnica (8. člen Odloka o OPN Sevnica). Individualno odstopanje sledi zlasti cilju (prostorskega) razvoja občine Sevnica, ki je usmerjen v: - razvoj podjetniške infrastrukture za pospešen razvoj podjetništva in obrtništva – zagotavljanje prostorskih možnosti za razvoj posameznih panog in dejavnosti gospodarstva in oblikovanje institucij podpornega okolja.
- se z njim lahko doseže gradbeni namen prostorskega izvedbenega akta ob hkratnem upoštevanju drugih prostorskih izvedbenih pogojev, nameravana gradnja pa ne bo spremenila načrtovanega videza območja, poslabšala bivalnih in delovnih razmer na njem in povzročila motečega vpliva na podobo naselja ali krajine,	**DA** Z individualnim odstopanjem bo dosežen gradbeni namen prostorskega akta, tako da bo omogočena najbolj optimalna postavitev pomožne skladiščne stavbe, ki je po veljavnem OPN na predmetnem območju že dopustna. Nova pomožna stavba bo zgrajena ob upoštevanju vseh prostorskih izvedbenih pogojev oz. splošnih meril oblikovanja pomožnih stavb, ki so določeni v 98. členu Odloka o OPN Sevnica. Načrtovana gradnja bo skladna z okoliškimi objekti, ki so v večjem delu industrijske in skladiščne stavbe. S svojim

© Copyright Savaprojekt d.d.

136**. člen ZUREP**-3 (individualno odstopanje od prostorskih izvedbenih pogojev)	SKLADNOST Z ZUreP-3
	minimalističnim arhitekturnim oblikovanjem bo dopolnjevala obstoječo industrijsko pozidavo in ne bo moteče vplivala na podobo naselja in krajine. Obstoječ industrijski kompleks je namreč urejen na višje ležečem platoju naselja Radna, med obstoječo stanovanjsko pozidavo in gozdnimi površinami, ki se v smeri proti jugi vzpenjajo. Nova stavba bo vpeta v linijo obstoječih skladiščnih stavb in gozdnega roba. S svojo višino ne bo presegala obstoječe pozidave, s svojo »zemeljsko« barvo fasade pa se bo dobro zlila z okoliško naravo. Ker se kompleks Siliko nahaja na višje ležečem platoju je le ta vizualno manj izpostavljen s smeri glavne ceste Krško – Sevnica. Pri umeščanju pomožne skladiščne stavbe bodo upoštevani vsi drugi prostorski izvedbeni pogoji iz Odloka o OPN Sevnica, in sicer: Značaj pomožne stavbe (1) Pomožna stavba GE je prosto stoječa stavba, ki naj bo po vlogi v prostoru GE, oblikovanju in namenu podrejena glavni stavbi. Med pomožne stavbe sodijo vse stavbe na GE, ki niso glavne stavbe. **Utemeljitev: Pomožna skladiščna stavba bo po vlogi v prostoru GE, oblikovanju in namenu podrejena glavni stavbi, ki se nahaja v sosednji GE. Namen načrtovane stavbe je skladiščenje izdelkov in materiala, kar je po vlogi in namenu podrejeno glavni stavbi, kjer se izvaja proizvodnja izdelkov. Oblikovno bo skladiščna stavba podrejena glavni stavbi, ki je v prostoru dominantna tako po obliki kot barvi fasade in njenimi poudarki.** (2) Pomožno stavbo, ki poleg opredeljenih meril GE in pomožne stavbe GE po Uredbi izpolnjuje tudi merila nezahtevnega in enostavnega objekta, se lahko gradi po Uredbi kot nezahtevni ali enostavni objekt. Tipi enostavnih in nezahtevnih objektov so predpisani pri posameznem tipu GE (GE v točki 2.2. in 2.3). Tipi enostavnih in nezahtevnih objektov so v tem odloku določeni skladno z Uredbo. Če posamezen tip v Uredbi ni določen ali se predpis spremeni, se izrazi za tipe objektov smiselno upoštevajo glede na značilnosti opisanih objektov v Uredbi. **Utemeljitev: Načrtovana je gradnja pomožne skladiščne stavbe, ki ni opredeljena kot enostaven ali nezahteven objekt.** Namembnost pomožnih stavb (3) Glede na glavno stavbo naj pomožna stavba GE zagotavlja pokrit prostor vsem drugim, v razmerju do javnega prostora manj pomembnim dejavnostim GE, ki so skladne s podrobno namensko rabo v GE. V njih ni dovoljeno organizirati javnih prostorov za javne programe, stanovanj in drugih vsebin glavne stavbe GE, v kolikor ni z njimi zapolnjenih vsaj 75 % pritličij glavnih stavb GE. V kolikor je ta pogoj izpolnjen, veljajo tudi za pomožne stavbe dopustni tipi objektov (3.4.3.2, tč. 2.0), ki so na posamezni GE predpisani za glavne stavbe. Na GE so dovoljene tudi obrtne, proizvodne in skladiščne dejavnosti, ki se v pomožnih stavbah GE umeščajo prioritetno. **Obrazložitev: Na območju lokacijske preveritve se bo izvajala le ena dejavnost – dejavnost skladiščenja v pomožni skladiščni stavbi.** Umestitev v prostoru (4) Pomožne stavbe se locirajo znotraj GE, razen pomožnih kmetijsko-gozdarskih objektov, ki so po Uredbi nezahtevni in

© Copyright Savaprojekt d.d.

136**. člen ZUREP**-3 (individualno odstopanje od prostorskih izvedbenih pogojev)	SKLADNOST Z ZUreP-3
	enostavni objekt, ki se lahko gradijo znotraj GE in v skladu s 40. členom tega odloka v 20,0 m pasu od meje stavbnega zemljišča. Pomožne stavbe so lahko prislonjene na sosednjo stavbo (slepa fasada). **Obrazložitev: Pomožna skladiščna stavba bo locirana znotraj GE, za katero se izdeluje lokacijska preveritev.** Sestavine pomožne stavbe - osnovni in sekundarni kubusi (5) Pomožna stavba je lahko sestavljena iz osnovnega in enega ali več sekundarnih kubusov. **Obrazložitev: Pomožna skladiščna stavba bo grajena iz osnovnega kubusa velikosti ca. 2600 m^2 z možnostjo umestitve tudi sekundarnih kubusov.** (6) Osnovni kubus pomožne stavbe se prilagaja potrebam dejavnosti oziroma gospodinjstvu in velikosti GE. Najmanjše razmerje širine : dolžini je 1:1,2, največje pa 1:3 (izjeme so enoredni ali iztegnjen kozolec ter stavbe ki se prilagajajo tehnološkem načrtu in so lahko tudi daljše). Visok je največ do E1+M v ravnini in največ E2+M v nagnjenem terenu, kjer je višinska razlika terena v prečni smeri stavbe najmanj 2,0 m. **Obrazložitev: Razmerje širine : dolžini skladiščne stavbe je 1:2. Višina je omejena na 15,0 m in ne presega višine sosednjih stavb. Etažnost je pritličje in v delu največ tri etaže.** (7) Sekundarni kubusi pomožne stavbe so dovoljeni. **Obrazložitev: Pomožna skladiščna stavba bo sestavljena iz osnovnega kubusa z možnostjo dodatnih sekundarnih kubusov.** Oblikovanje strehe pomožne stavbe (8) Streha je lahko tipa streha z naklonom: dvokapna, enokapna in večkapna. Dovoljena je tudi izvedba ravnih streh. Manjši naklon se dovoli, če to pogojuje tehnološki načrt ali ko je širina objekta prevelika (več kot 15,0 m) in bi bila s tem porušena osnovna kompozicija stavbe. Pri pomožnih stavbah, kjer širina objekta bistveno ne odstopa od širine glavne stavbe na GE, se praviloma izvede streha istega naklona kot glavna stavba. Strešni izzidki, čopi in frčade so dovoljeni. Streha sekundarnega kubusa: streha sekundarnega kubusa je praviloma enaka kot pri osnovnem kubusu pomožne stavbe, dovoljena je tudi kombinacija navedenih tipov streh. Pri izvedbi manjšega sekundarnega kubusa je streha lahko tipa ravna ali enokapna oziroma je podaljšek osnovne strešine osnovnega kubusa. Streha pri kozolcih: Dopustne so simetrične in nesimetrične dvokapnice, skladno s tradicionalnim oblikovanjem kozolcev v občini. **Obrazložitev: Streha pomožne skladišče stavbe bo ravna (osnovni in sekundarni kubus).** Fasada pomožne stavbe (9) Izvedba vidne konstrukcije in fasade naj bo v naravnih barvah in strukturah, ki naj bodo skladni z oblikovanjem in materiali glavne stavbe. Steklenjak (rastlinjak), zimski vrt ali bivalni oziroma gostinski vrt imajo lahko posamezne ali vse fasade iz prosojnih materialov. Steklenjaki (rastlinjaki) v območjih kulturne dediščine niso dovoljeni. **Obrazložitev: Fasada pomožne skladiščne stavbe bo v naravnih barvah in strukturah, ki bodo skladne z oblikovanjem in materiali glavne stavbe.**

© Copyright Savaprojekt d.d.

136**. člen ZUREP**-3 (individualno odstopanje od prostorskih izvedbenih pogojev)	SKLADNOST Z ZUreP-3
	Oblikovanje pomožnih stavb po Uredbi, kot nezahtevni in enostavni objekti (10) Majhne stavbe, vendar le: garaža, drvarnica, pokrita skladišča za lesna goriva, savna, fitnes, zimski vrt in podobni objekti. Najmanjše razmerje širine : dolžini je 1:1,2. Dovoljeni tipi strehe so dvokapne, večkapne, enokapne in ravne, naklon in kritina pa morata biti usklajena z obstoječimi stavbami na GE. V izjemnih primerih, v primeru steklenjakov oziroma zimskih vrtov, je lahko strešna kritina tudi brezbarvna, prosojna. Pri stavbah, kjer bo streha tipa dvokapna, se izvede naklon strešin enako kot pri glavni stavbi. Izjeme so enostavni objekti (majhne stavbe kot dopolnitev obstoječe pozidave površine do 20,0 m2), ki imajo tlorisno zasnovo, obliko in streho poljubne oblike. **Obrazložitev: Načrtovana pomožna skladiščna stavba ni opredeljena kot nezahtevni ali enostavni objekt.** Z individualnim odstopanjem od prostorskih izvedbenih pogojev ne bo bistveno spremenjen načrtovani videz območja, saj se odstopanje nanaša le na del s prostorskim aktom predvidene pozidave. Gledano z vidika celotne industrijske cone Radna, ki se razteza v smeri zahoda, je predlagano dopustno odstopanje zanemarljivo. Nameravana gradnja ne bo spremenila načrtovanega videza območja ali povzročila negativnega vpliva na podobo naselja in krajine, saj so tudi objekti na sosednjem območju (kompleks Siliko) orientirani v vzhod - zahod. Odstopanje od prostorskih izvedbenih pogojev ne bo poslabšalo delovnih razmer, temveč bodo razmere izboljšane, saj bo omogočeno optimalno delovanje podjetja Siliko. Zaprto skladišče povzroča zanemarljiv vpliv na bivalne razmere sosednjih območjih.
- ne zmanjšuje možnosti pozidave sosednjih zemljišč in	**DA** Načrtovana pomožna skladiščna stavba ne zmanjšuje možnosti pozidave sosednjih zemljišč, saj se odstopanje nanaša zgolj na zemljišče, ki je v lasti investitorja. Pri umestitvi stavbe bodo namreč upoštevani odmiki od sosednjih zemljišč, kot so predpisani v veljavnem Odloku o OPN Sevnica oz. bo pridobljeno soglasje lastnikov sosednjih zemljišč. S tem bo omogočeno normalno funkcioniranje sosednje stavbe, ki se nahaja južno od predmetne lokacije in je v lasti investitorja.
- ni v nasprotju s pravnimi režimi ali sprejetimi državnimi prostorskimi izvedbenimi akti.	**DA** Načrtovana pozidava na območju lokacijske preveritve ni v nasprotju s pravnimi režimi. Na območju ni varovanih območij. V fazi izdelave dokumentacije za pridobitev gradbenega dovoljenja se upoštevajo projektni pogoji in mnenja pristojnih mnenjedajalcev. Na območju lokacijske preveritve ni sprejetih državnih prostorskih izvedbenih aktov.

© Copyright Savaprojekt d.d.

6. GRAFIČNI DEL

V digitalni obliki so priloženi:

- shp podatek namena lokacijske preveritve in tipa preoblikovanja (nam_lp_tip),
- shp podatek izvornega območja lokacijske preveritve (obm_lp_izv),
- shp podatek izseka parcel iz katastra nepremičnin na območju lokacijske preveritve (parcele)

Območje lokacijske preveritve je razvidno tudi iz spodnjega grafičnega prikaza.

© Copyright Savaprojekt d.d.

7. SEZNAM VIROV

- Odlok o Občinskem prostorskem načrtu Občine Sevnica (Uradni list RS, št. 94/12, 100/12 – popr., 57/13, 1/16, 17/16, 33/18, 70/19, 20/22, 23/22 – popr., 125/22, 58/23, 121/23 in 39/24);
- PISO, prostorski informacijski sistem občin (zajem podatkov, januar 2025).

Občina Sevnica, Glavni trg 19 a, 8290 Sevnica
Tel.: 07 81 61 200
uprava@obcina-sevnica.si
www.obcina-sevnica.si

ODBOR ZA OKOLJE IN PROSTOR

Številka: 3505-0001/2025
Datum: 20.5.2025

OBČINSKI SVET
OBČINE SEVNICA

Zadeva: **Stališče Odbora za okolje in prostor k predlogu Sklepa o lokacijski preveritvi za individualno odstopanje od prostorskih izvedbenih pogojev na območju kompleksa tovarne Siliko na Radni v občini – EUP RN11.tm**

(predlog - skrajšani postopek)

Odbor za okolje in prostor je na 17. redni seji dne 28.5.2025 po obravnavi predloga Sklepa o lokacijski preveritvi za individualno odstopanje od prostorskih izvedbenih pogojev na območju kompleksa tovarne Siliko na Radni v občini Sevnica – EUP RN11.tm, sprejel stališče:

- ***Odbor za okolje in prostor je obravnaval predlog Sklepa o lokacijski preveritvi za individualno odstopanje od prostorskih izvedbenih pogojev na območju kompleksa tovarne Siliko na Radni v občini Sevnica – EUP RN11.tm, nanj nima pripomb in občinskemu svetu predlaga, da predlog sklepa obravnava in sprejme po skrajšanem postopku.***

Občina Sevnica 7

Marjan Ločičnik
predsednik
Odbora za okolje in prostor

VROČITI:
- naslovu

VLOŽITI:
- v zadevo

OBČINA SEVNICA
OBČINSKI SVET

8. t.d.r.

25. REDNA SEJA OBČINSKEGA SVETA

28. 5. 2025

ZADEVA: **Imenovanje predstavnikov ustanoviteljice Občine Sevnica v Svet javnega lekarniškega zavoda Lekarna Sevnica**

PREDLOG SKLEPA:
Občinski svet Občine Sevnica za predstavnika ustanoviteljice Občine Sevnica v Svet javnega lekarniškega zavoda Lekarna Sevnica imenuje:
- *Božidarja Groboljška iz Sevnice in*
- *Marka Kotarja iz Sevnice.*

Pripravljavec gradiva:
Splošna služba
Komisija za mandatna vprašanja,
volitve in imenovanja

Poročevalca:
Roman Strlekar, vodja Splošne službe
Božidar Groboljšek, predsednik Komisije za mandatna vprašanja,
volitve in imenovanja

Občina Sevnica, Glavni trg 19 a, 8290 Sevnica
Tel.: 07 81 61 200
uprava@obcina-sevnica.si
www.obcina-sevnica.si

KOMISIJA ZA MANDATNA VPRAŠANJA,
VOLITVE IN IMENOVANJA

Številka: 014-0004/2025
Datum: 15. 5. 2025

OBČINA SEVNICA
OBČINSKI SVET

Zadeva: Predlog sklepa o imenovanju predstavnikov ustanoviteljice Občine Sevnica v svet javnega lekarniškega zavoda Lekarna Sevnica

Spoštovani,

Občina Sevnica je ustanoviteljica javnega lekarniškega zavoda Lekarna Sevnica. Konec leta 2016 je bil sprejet nov Zakon o lekarniški dejavnosti (Uradni list RS, št. 85/16, 77/17, 73/19, 186/21 in 112/24), ki nekoliko spreminja sestavo sveta ter v 36. členu določa, da zavod upravlja svet zavoda, ki ga sestavljajo predstavniki:

- ustanovitelja,
- zaposlenih v javnem zavodu, ki predstavljajo najmanj tretjino članov sveta zavoda,
- pacientov, ki jih ustanovitelj imenuje na podlagi izvedenega javnega poziva
- ZZZS.

Sestavo, številčno razmerje in postopek imenovanja predstavnikov v svetu zavoda določi ustanovitelj z aktom o ustanovitvi.

Odlok o ustanovitvi javnega lekarniškega zavoda Lekarna Sevnica (Uradni list RS, št. 76/10 in 1/20) v 5. členu določa, da ima svet zavoda šest (6) članov, ki ga sestavljajo:

- **dva predstavnika ustanovitelja,**
- dva predstavnika zaposlenih v zavodu,
- en predstavnik pacientov in
- en predstavnik Zavoda za zdravstveno zavarovanje Slovenije (ZZZS).

Mandat članov sveta zavoda traja pet (5) let, z možnostjo ponovnega imenovanja na to funkcijo.

Javni zavod Lekarna Sevnica je Občino Sevnica pozval k imenovanju dveh predstavnikov ustanoviteljice v svet zavoda. Sedanjo sestavo sveta, ki mu poteče mandat, sestavlja 5 članov, in sicer 2 predstavnika ustanovitelja, 1 predstavnik uporabnikov (ki ga je imenoval ZZZS) ter 3 predstavniki delavcev. Dosedanja predstavnika ustanoviteljice Občine Sevnica v svetu zavoda sta:

- Božidar Groboljšek,
- Jože Gorišek.

Na poziv komisije političnim strankam za zbiranje predlogov kandidatov za imenovanje predstavnikov Občine Sevnica v svet zavoda so v roku prispeli predlogi za naslednje kandidate:

- **SDS: Marko Kotar,**
- **SD: Estera Savič Bizjak,**
- **SLS: Božidar Groboljšek.**

Občinski svet imenuje v svet zavoda dva predstavnika ustanoviteljice Občine Sevnica.

Komisija je predloge obravnavala na 10. seji, dne 15. 5. 2025, in predlaga občinskemu svetu, da v svet javnega lekarniškega zavoda Lekarna Sevnica imenuje:

- **Božidarja Groboljška iz Sevnice in**
- **Marka Kotarja iz Sevnice.**

Pripravila:
Eva Urh,
Višja svetovalka splošne službe

Božidar Groboljšek, predsednik
Komisije za mandatna vprašanja,
volitve in imenovanja

Vročiti:
- naslovu
- v zadevo.

OBČINA SEVNICA
OBČINSKI SVET

9. t.d.r.

25. REDNA SEJA OBČINSKEGA SVETA

28. 5. 2025

ZADEVA: **Javni poziv za imenovanje predstavnika pacientov v Svet javnega lekarniškega zavoda Lekarna Sevnica**

PREDLOG SKLEPA:
Občinski svet Občine Sevnica za predstavnika pacientov v svet javnega lekarniškega zavoda Lekarna Sevnica imenuje Marijo Cvelbar iz Sevnice.

Pripravljavca gradiva:
Splošna služba
Komisije za mandatna vprašanja,
volitve in imenovanja

Poročevalca:
Roman Strlekar, vodja Splošne službe
Božidar Groboljšek, predsednik Komisije za mandatna vprašanja,
volitve in imenovanja

Občina Sevnica, Glavni trg 19 a, 8290 Sevnica
Tel.: 07 81 61 200
uprava@obcina-sevnica.si
www.obcina-sevnica.si

Številka: 014-0010/2025
Datum: 15. 5. 2025

OBČINA SEVNICA
OBČINSKI SVET

Zadeva: Predlog sklepa o imenovanju predstavnika pacientov v svet javnega lekarniškega zavoda Lekarna Sevnica

Spoštovani,

Občina Sevnica je ustanoviteljica javnega lekarniškega zavoda Lekarna Sevnica. Konec leta 2016 je bil sprejet nov Zakon o lekarniški dejavnosti (Uradni list RS, št. 85/16, 77/17, 73/19, 186/21 in 112/24), ki nekoliko spreminja sestavo sveta ter v 36. členu določa, da zavod upravlja svet zavoda, ki ga sestavljajo predstavniki:

- ustanovitelja,
- zaposlenih v javnem zavodu, ki predstavljajo najmanj tretjino članov sveta zavoda,
- **pacientov, ki jih ustanovitelj imenuje na podlagi izvedenega javnega poziva,**
- ZZZS.

Sestavo, številčno razmerje in postopek imenovanja predstavnikov v svetu zavoda določi ustanovitelj z aktom o ustanovitvi.

Odlok o ustanovitvi javnega lekarniškega zavoda Lekarna Sevnica (Uradni list RS, št. 76/10 in 1/20) v 5. členu določa, da ima svet zavoda šest (6) članov, ki ga sestavljajo:

- dva predstavnika ustanovitelja,
- dva predstavnika zaposlenih v zavodu,
- **en predstavnik pacientov** in
- en predstavnik Zavoda za zdravstveno zavarovanje Slovenije (ZZZS).

Sedanjo sestavo sveta, ki mu poteče mandat, sestavlja 5 članov, in sicer 1 predstavnik ustanovitelja, 1 predstavnik uporabnikov (ki ga je imenoval ZZZS) ter 3 predstavniki delavcev.

Predstavnika pacientov imenuje občinski svet ustanovitelja na podlagi izvedenega javnega poziva. Za predstavnika pacientov je lahko imenovana polnoletna oseba, ki ima stalno prebivališče na območju, kjer zavod izvaja javno službo. Javni poziv se objavi na spletni strani ustanovitelja. Rok za prijavo ne sme biti krajši od 8 dni od objave. Za postopek imenovanja se smiselno uporabljajo določbe poslovnika občinskega sveta, ki urejajo volitve, imenovanja in razrešitve. Med prijavljenimi kandidati imajo prednost pri izbiri tisti, ki imajo izkušnje z delovanjem zavodov.

Mandat članov sveta zavoda traja pet (5) let, z možnostjo ponovnega imenovanja na to funkcijo.

Javni lekarniški zavod Lekarna Sevnica je Občino Sevnica pozval k imenovanju predstavnika pacientov v svet zavoda. Občina Sevnica je dne 7. 4. 2025 na spletni strani objavila »Javni poziv za imenovanje predstavnika pacientov v svet javnega lekarniškega zavoda Lekarna Sevnica«. Rok za oddajo kandidatur je bil do 18. 4. 2025. V roku sta prispeli dve kandidaturi, in sicer od Marije Cvelbar in Dušice Kunšek Rihtar.

Kandidatki izpolnjujeta pogoj stalnega bivališča na območju, kjer zavod izvaja javno službo. Obe kandidatki imata primerne reference.

Komisija je kandidaturo obravnavala na 10. seji, dne 15. 5. 2025, in predlaga občinskemu svetu, da v svet javnega lekarniškega zavoda Lekarna Sevnica kot predstavnika pacientov imenuje Marijo Cvelbar iz Blance.

Pripravila:
Eva Urh,
Višja svetovalka splošne službe

Božidar Groboljšek, predsednik
Komisije za mandatna vprašanja,
volitve in imenovanja

Vročiti:
- naslovu
- v zadevo.

OBČINA SEVNICA
OBČINSKI SVET

10. t.d.r.

25. REDNA SEJA OBČINSKEGA SVETA

28. 5. 2025

ZADEVA: **Imenovanje predstavnika Občine Sevnica v Svet zavoda Šolski Center Krško–Sevnica**

PREDLOG SKLEPA:
Občinski svet Občine Sevnica za predstavnika Občine Sevnica v svet javnega vzgojno-izobraževalnega zavoda Šolski center Krško-Sevnica imenuje dr. Andreja Lisca iz Boštanja.

Pripravljavca gradiva:
Splošna služba
Komisije za mandatna vprašanja,
volitve in imenovanja

Poročevalca:
Roman Strlekar, vodja Splošne službe
Božidar Groboljšek, predsednik Komisije za mandatna vprašanja,
volitve in imenovanja

Občina Sevnica, Glavni trg 19 a, 8290 Sevnica
Tel.: 07 81 61 200
uprava@obcina-sevnica.si
www.obcina-sevnica.si

KOMISIJA ZA MANDATNA VPRAŠANJA,
VOLITVE IN IMENOVANJA

Številka: 014-0007/2025
Datum: 15. 5. 2025

OBČINA SEVNICA
OBČINSKI SVET

Zadeva: **Predlog sklepa o imenovanju predstavnika Občine Sevnica v svet javnega vzgojno-izobraževalnega zavoda Šolski center Krško-Sevnica**

Spoštovani,

ustanoviteljica vzgojno-izobraževalnega zavoda Šolski center Krško – Sevnica je Republika Slovenija, ustanoviteljske pravice za njo uresničuje Vlada Republike Slovenije.

Sestavo sveta zavoda določa 46. člen Zakona o organizaciji in financiranju vzgoje in izobraževanja (Uradni list RS, št. 16/07 – uradno prečiščeno besedilo, 36/08, 58/09, 64/09 – popr., 65/09 – popr., 20/11, 40/12 – ZUJF, 57/12 – ZPCP-2D, 47/15, 46/16, 49/16 – popr., 25/17 – ZVaj, 123/21, 172/21, 207/21, 105/22 – ZZNŠPP, 141/22, 158/22 – ZDoh-2AA in 71/23; v nadaljevanju Zakon) ter 12. člen Sklepa o ustanovitvi javnega vzgojno-izobraževalnega zavoda »Šolski center Krško-Sevnica« (št. 01403-146/2023/4, z dne 28. 11. 2023).

Svet zavoda ima 13 članov, in sicer:
- 3 predstavnike ustanovitelja,
- 5 predstavnikov delavcev,
- 3 predstavnike staršev in
- 2 predstavnika dijakov.

Zakon določa, da če je ustanovitelj šole država, je v svetu eden izmed članov predstavnikov ustanovitelja predstavnik lokalne skupnosti, na območju katere ima šola sedež, ali več lokalnih skupnosti, če se le-te tako sporazumejo.

V 13. členu sklepa o ustanovitvi je določeno, da enega predstavnika ustanovitelja imenuje Vlada Republike Slovenije, po enega pa občini Krško in Sevnica.

V sedanji sestavi sveta, kateremu bo potekel mandat, je bil kot predstavnik Občine Sevnica v svet zavoda prvič imenovan dr. Andrej Lisec iz Boštanja.

Svet zavoda Šolski center Krško-Sevnica je Občino Sevnica pozval, da imenuje svojega predstavnika lokalne skupnosti za naslednje mandatno obdobje. Zakon določa, da so člani sveta imenovani za štiri leta in so lahko ponovno imenovani največ dvakrat zaporedoma.

Na poziv Komisije za mandatna vprašanja, volitve in imenovanja sta prispela predloga za naslednja kandidata:

- SDS: Andrej Lisec iz Boštanja,
- SD: Tatjana Povalej iz Sevnice.

Občinski svet imenuje v svet zavoda enega predstavnika lokalne skupnosti.

Komisija za mandatna vprašanja, volitve in imenovanja je na podlagi prejetih predlogov in po opravljeni razpravi na svoji 10. redni seji, dne 15. 5. 2025, sprejela

SKLEP:
Komisija za mandatna vprašanja, volitve in imenovanja predlaga občinskemu svetu, da kot predstavnika Občine Sevnica v svet javnega vzgojno-izobraževalnega zavoda Šolski center Krško-Sevnica imenuje dr. Andreja Lisca iz Boštanja.

Lep pozdrav.

Pripravila:
Eva Urh,
Višja svetovalka splošne službe

Božidar Groboljšek, predsednik
Komisije za mandatna vprašanja,
volitve in imenovanja

Vročiti:
- naslovu
- v zadevo.

OBČINA SEVNICA
OBČINSKI SVET

11. t.d.r.

25. REDNA SEJA OBČINSKEGA SVETA

28. 5. 2025

ZADEVA: **Predlog sprememb in dopolnitev Statuta Občine Sevnica – skrajšani postopek**

PREDLOG SKLEPA:
Občinski svet Občine Sevnica je sprejel spremembe in dopolnitve Statuta Občine Sevnica po skrajšanem postopku.

Pripravljavca gradiva:
Splošna služba
Komisije za mandatna vprašanja,
volitve in imenovanja

Poročevalca:
Roman Strlekar, vodja Splošne službe
Janez Kukec, predsednik Komisije za pravne in splošne zadeve

Občina Sevnica, Glavni trg 19 a, 8290 Sevnica
Tel.: 07 81 61 200
uprava@obcina-sevnica.si
www.obcina-sevnica.si

Številka: 007-0001/2025-8
Datum: 7. 5. 2025

OBČINSKI SVET
OBČINE SEVNICA

ZADEVA: Predlog Sprememb in dopolnitev Statuta Občine Sevnica – skrajšani postopek

Spoštovani,

na podlagi 18. člena Statuta Občine Sevnica (Uradni list RS, št. 46/15 – UPB, 17/17 in 44/18) in v skladu s 87., 92. in 146. členom Poslovnika Občinskega sveta Občine Sevnica (Uradni list RS, št. 46/15 – UPB, 17/17 in 64/18) župan Občine Sevnica predlaga Občinskemu svetu Občine Sevnica v obravnavo predlog Sprememb in dopolnitev Statuta Občine Sevnica.

Predlagatelj predlaga, da Občinski svet Občine Sevnica obravnava in sprejme spremembe in dopolnitve statuta na isti seji po skrajšanem postopku v skladu s 114. in 115. členom Poslovnika Občinskega sveta Občine Sevnica (Uradni list RS, št. 46/15 – UPB, 17/17 in 64/18), ker gre za manj zahtevne spremembe in dopolnitve ter uskladitve z zakonom.

1. OCENA STANJA IN RAZLOGI ZA SPREJEM SPREMEMB IN DOPOLNITEV STATUTA

Državni zbor Republike Slovenije je dne 22. 11. 2024 sprejel Zakon o spremembah in dopolnitvah Zakona o lokalnih volitvah (v nadaljevanju: ZLV-K). Zaradi sprememb je potrebno uskladiti statut občine, poslovnik občinskega sveta, odlok o določitvi volilnih enot za volitve članov občinskega sveta ter odlok o določitvi volilnih enot in števila članov svetov krajevnih skupnosti. Občine morajo uskladiti splošne akte v šestih mesecih po njegovi uveljavitvi, to je do 18. 6. 2025.

Glavni razlog za spremembe in dopolnitve statuta je torej njegova uskladitev z novelo zakona o lokalnih volitvah (ZLV-K). Navedena novela zakona spreminja tudi nekatere določbe Zakona o lokalni samoupravi (ZLS) zaradi uskladitve z novelo ZLV-K, in sicer glede konstituiranja občinskega sveta in mandatne dobe župana in občinskega sveta.

Na podlagi predloga Občinske volilne komisije Občine Sevnica z dne 18. 1. 2023, so bile vse krajevne skupnosti pozvane, da proučijo in predlagajo morebitne spremembe glede izvedbe volitev, predvsem s ciljem zmanjšanja volilnih enot in volišč. Predlagana je bila sprememba pri volitvah v občinski svet, da se naselje Pečje uvrsti v 2. volilno enoto skupaj z mestom Sevnica. Navedeno spremembo je predlagal tudi svet KS Sevnica.

Na 3. redni seji sveta krajevnih skupnosti dne 17. 4. 2025 so bile vsem predsednikom krajevnih skupnosti predstavljene spremembe in novostmi, ki jih uvaja novela ZLV-K. Vse krajevne skupnosti so bile pozvane, da glede na ukinitev volilnih enot krajevnih skupnosti proučijo ustreznost števila svetnikov in predlagajo morebitne spremembe statuta v številu svetnikov. Krajevne skupnosti so podala svoja stališča, ki so upoštevana v predlaganih spremembah.

Nadzorni odbor Občine Sevnica je na svoji seji dne 17. 3. 2025 podal pobudo, da se v določbah, ki urejajo nadzorni obor nadomesti poimenovanje »nadzorovana oseba« s terminologijo, ki jo uporablja zakon.

2. CILJI IN NAČELA:

Cilj predlaganih sprememb je uskladitev občinskih aktov z novelo Zakona o lokalnih volitvah (ZLV-K) ter uskladitev terminologije v določbah, ki urejajo nadzorni odbor.

3. FINANČNE POSLEDICE

Sprejem sprememb in dopolnitev statuta nima neposrednih finančnih posledic na proračun. Spremembe na področju volitev bodo zaradi ukinitve volilnih enot krajevnih skupnosti in posledično manjšega števila različnih glasovnic in števila potrebnih volilnih odborov, pomenile nižje stroške izvedbe.

4. OBRAZLOŽITEV

Predlagane spremembe vsebujejo uskladitev določb Statuta Občine Sevnica z novelo Zakona o lokalnih volitvah (ZLV-K).

Pomembnejše spremembe ZLV-K, ki neposredno vplivajo na določila Statuta, so:
- dosedanje poročilo o izidu volitev v občini se z novelo spreminja v akt o izidu volitev v občini,
- izid glasovanja ugotovi občinska volilna komisija, občinski svet ne odloča več o morebitnih pritožbah,
- sklic konstitutivne seje občinskega sveta ter konstitutivne seje ožjih delov občine (29. člen ZLV-K),
- odpravlja se potrjevanja mandatov na konstitutivni seji,
- ukinjajo se volilne enote krajevnih skupnosti.

K 1. členu

Glede na spremenjene določbe Zakona o lokalni samoupravi (ZLS) se sklic konstitutivne seje opravi skladno z določbami (ZLS). Podrobnejše določbe vsebuje Poslovnik Občinskega sveta Občine Sevnica.

Nova 15.c in 15.č člen ZLS določata

15.c člen

Občinski svet se konstituira *na prvi seji po volitvah, na kateri se* ***seznani z izidom volitev v občini****, pod pogojem, da je v aktu o izidu volitev iz zakona, ki ureja lokalne volitve, ugotovljena izvolitev več kot polovice članov občinskega sveta.*
Prvo sejo občinskega sveta skliče prejšnji župan, prvo sejo občinskega sveta nove občine pa predsednik občinske volilne komisije. Prva seja se ***opravi najpozneje v 14 dneh po objavi akta o izidu volitev*** *iz zakona, ki ureja lokalne volitve,* ***vodi pa jo najstarejši član občinskega sveta****.*
Izvoljeni kandidat za člana občinskega sveta ***pridobi mandat z dnem izvolitve, izvrševati pa ga začne, ko se novi občinski svet seznani z aktom o izidu volitev*** *iz zakona, ki ureja lokalne volitve, s katerim je ugotovljena njegova izvolitev. Izvoljeni kandidat za župana pridobi mandat z dnem izvolitve, izvrševati pa ga začne, ko se novi občinski svet seznani z aktom o izidu volitev iz zakona, ki ureja lokalne volitve, s katerim je ugotovljena njegova izvolitev.*

15.č člen

Če iz akta o izidu volitev iz zakona, ki ureja lokalne volitve, ni mogoče ugotoviti izvolitve župana, opravlja funkcijo župana od prve seje novega občinskega sveta do seznanitve novega

občinskega sveta z aktom o izidu volitev iz zakona, ki ureja lokalne volitve, s katerim je ugotovljena izvolitev župana, najstarejši član občinskega sveta.

Delno sta spremenjeni tudi določbi 41. in 42. člena ZLS, ki določata:

41. člen

Občinski svet se voli za štiri leta.
Mandatna doba članov občinskega sveta traja do prve seje novoizvoljenega občinskega sveta. *Do prve seje novo izvoljenega občinskega sveta traja tudi:*
- mandatna doba članov občinskega sveta, ki so izvoljeni na predčasnih volitvah po razpustitvi prejšnjega občinskega sveta, ali odstopu večine članov občinskega sveta,
- mandatna doba članov občinskega sveta, ki so izvoljeni na predčasnih volitvah, če je bila občina ustanovljena po opravljenih rednih volitvah,
- mandatna doba članov občinskega sveta, ki so izvoljeni na volitvah, ki so bile iz kakšnega drugega razloga na podlagi zakona opravljene po rednih volitvah v občinske svete,
- mandatna doba članov občinskega sveta, ki so izvoljeni na podlagi novega akta o izidu volitev iz zakona, ki ureja lokalne volitve, ki ga sprejme občinska volilna komisija v skladu z odločbo upravnega sodišča.

42. člen

Župana volijo volivci, ki imajo v občini stalno prebivališče, na neposrednih tajnih volitvah.
Župan se voli za štiri leta.
Mandatna doba župana traja do prve seje novoizvoljenega občinskega sveta. *Do prve seje novo izvoljenega občinskega sveta traja tudi:*
- mandatna doba župana, ki je izvoljen na nadomestnih volitvah po prenehanju mandata prejšnjemu županu pred potekom mandatne dobe,
- mandatna doba župana, ki je izvoljen na predčasnih volitvah, če je bila občina ustanovljena po opravljenih rednih volitvah,
- mandatna doba župana, ki je izvoljen na volitvah, ki so bile iz kakšnega drugega razloga na podlagi zakona opravljene po rednih volitvah v občinske svete,
- mandatna doba župana, ki je izvoljen na podlagi novega akta o izidu volitev iz zakona, ki ureja lokalne volitve, ki ga sprejme občinska volilna komisija v skladu z odločbo upravnega sodišča.

K 2. členu

V 32. členu statuta se določbe glede začetka in trajanja mandata župana povzamejo iz 15.c in 41. člena ZLS.

K 3., 4., 5., 6., 7. in 8. členu

V določbah 47., 50., 51., 52., 53. in 54. člena Statuta, ki urejajo delo nadzornega sveta, se vse besedne zveze »nadzorovana oseba« v zapisanih različnih slovničnih oblikah nadomestijo z besedilom »uporabnik proračunskih sredstev« v ustrezni enaki slovnični obliki.

Poimenovanje »nadzorovana oseba« ni najbolj primerno, kar je predlagal tudi Nadzorni odbor Občine Sevnica, saj so subjekti nadzora posamezni neposredni proračunski uporabniki ali javni zavodi.

ZLS v prvem odstavku 32. člena določa:
»Nadzorni odbor je najvišji organ nadzora javne porabe v občini. V okviru svoje pristojnosti nadzorni odbor:
- opravlja nadzor nad ravnanjem s premoženjem občine;

- nadzoruje namenskost in smotrnost porabe proračunskih sredstev;
- nadzoruje finančno poslovanje ***uporabnikov proračunskih sredstev****.«*

Z navedeno spremembo dikcije »nadzorovana oseba« v »uporabnik proračunskih sredstev« se poimenovanje nadzorovane osebe oz. organa uskladi s poimenovanjem v ZLS.

K 9. členu

Za volitve članov svetov krajevnih skupnosti in članov svetov vaških skupnosti kot delov občine se smiselno uporabljajo določbe ZLV, ki veljajo za večinske volitve v občinski svet (drugi odstavek 109. člena ZLV). 9. člena ZLV za volitve v občinski svet določa
»Če šteje občinski svet manj kot 12 članov, se člani občinskega sveta volijo po večinskem načelu.
Če šteje občinski svet 12 ali več članov, se člani občinskega sveta volijo po proporcionalnem načelu.«

Glede na smiselno uporabo zakona je torej pri večinskih volitvah največje dovoljeno število članov sveta 11.

Na podlagi prejetih stališč in predlogov svetov krajevnih skupnosti se spremeni število članov svetov krajevne skupnosti Šentjanž in Tržišče, kjer se skladno z zgoraj navedeno zakonsko določbo število članov omeji na 11. Sveti KS tako štejejo od pet do enajst članov.

Začetek in trajanje mandatne dobe na splošno ureja novi 77. člen (10. člen sprememb), ki napotuje na smiselno uporabo določbe statuta in poslovnika občinskega sveta, ki veljajo za občinski svet.

K 10. členu

Za konstituiranje sveta krajevne skupnosti ter glede začetka in prenehanja mandata članov sveta krajevne skupnosti se smiselno uporabljajo določbe statuta in poslovnika občinskega sveta, ki veljajo za občinski svet.

K 11. členu

Svet krajevnih skupnosti in število članov krajevnih skupnosti ureja statut občine v 76. členu, volilne enote po krajevnih skupnosti pa se ukinjajo. Z uskladitvijo določb statuta ni več potrebe po posebnem o odloku o določitvi volilnih enot in števila članov svetov krajevnih skupnosti, ki z uveljavitvijo sprememb statuta preneha veljati, uporablja pa se do uveljavitve sprememb in dopolnitev statuta (do razpisa prvih rednih lokalnih volitev).

K 12. členu

Novela ZLV-K v prehodnih in končnih določbah določa, da se sprememba zakona začne uporabljati za prve redne lokalne volitve, razpisane po uveljavitvi tega zakona, razen dveh določb (glede sestave občinske volilne komisije in volilnih odborov), ki se začneta uporabljati z dnem uveljavitve tega zakona.

Na podlagi zgoraj navedene določbe zakona spremembe in dopolnitve statuta začnejo veljati naslednji dan po objavi v Uradnem listu Republike Slovenije, uporabljati pa se začnejo za prve redne lokalne volitve, razpisane po uveljavitvi teh sprememb in dopolnitev statuta, razen spremenjenih 47., 50., 51., 52., 53. in 54. členov statuta (ki se nanašajo na nadzorni odbor), ki se začnejo uporabljati z dnem uveljavitve teh sprememb in dopolnitev statuta.

Predlog sklepa:
Občinski svet Občine Sevnica je sprejel Spremembe in dopolnitve Statuta Občine Sevnica.

Pripravil:
Roman Strlekar,
Vodja splošne službe

Srečko OCVIRK
Župan Občine Sevnica

Priloge:
- Spremembe in dopolnitve Statuta Občine Sevnica – predlog,
- Izsek spremenjenih členov v Statutu Občine Sevnica (neuradno prečiščeno besedilo).

Vročiti:
- naslovu.

PREDLOG – skrajšani postopek

Na podlagi 64. člena Zakona o lokalni samoupravi (Uradni list RS, št. 94/07 – UPB2, 76/08, 79/09, 51/10, 40/12 – ZUJF, 11/14 – popr., 14/15 – ZUUJFO, 11/18 – ZSPDSLS-1, 30/18, 61/20 – ZIUZEOP-A, 80/20 – ZIUOOPE, 62/24 – odl. US in 102/24 – ZLV-K) in 18. člena Statuta Občine Sevnica (Uradni list RS, št. 46/15 – UPB, 17/17 in 48/18) je Občinski svet Občine Sevnica na __. redni seji dne _____ sprejel

SPREMEMBE IN DOPOLNITVE STATUTA OBČINE SEVNICA

1. člen

1) V Statutu Občine Sevnica (Uradni list RS, št. 46/15 – UPB, 17/17 in 48/18) se v 16. členu za tretjim odstavkom se dodata nov četrti in peti odstavek, ki se glasita:

»Sklic konstitutivne seje se opravi skladno z določbami zakona, ki ureja lokalno samoupravo.

Mandatna doba članov občinskega sveta traja do prve seje novoizvoljenega občinskega sveta, če ni z zakonom določeno drugače.«

2) Dosedanji četrti, peti in šesti odstavek se črtajo.

2. člen

1) V 32. členu se v drugem odstavku črta drugi stavek.

2) Tretji odstavek se spremeni tako, da se glasi:

»Izvoljeni kandidat za župana pridobi mandat z dnem izvolitve, izvrševati pa ga začne, ko se novi občinski svet seznani z aktom o izidu volitev iz zakona, ki ureja lokalne volitve, s katerim je ugotovljena njegova izvolitev. Mandatna doba župana traja do prve seje novoizvoljenega občinskega sveta.«

3. člen

V 47. členu se v drugem odstavku beseda »osebah« nadomesti z besedilom »uporabnikih proračunskih sredstev«.

4. člen

V 50. členu se v drugem odstavku beseda »odgovorni« nadomesti z besedno zvezo »odgovorne osebe«, besedna zveza »nadzorovane osebe« pa se nadomesti z besedilom »uporabniki proračunskih sredstev«.

5. člen

V 51. členu se v drugem odstavku besedna zveza »nadzorovana oseba« nadomesti z besedilom »uporabnik proračunskih sredstev«.

6. člen

1) V 52. členu se v prvem odstavku besedna zveza »uporabnika proračuna« nadomesti z besedilom »uporabnika proračunskih sredstev«.

2) V petem odstavku se v prvem stavku besedna zveza »nadzorovani osebi« nadomesti z besedilom »uporabniku proračunskih sredstev«. V drugem stavku se besedna zveza »Nadzorovana oseba« nadomesti z besedilom »Uporabnik proračunskih sredstev«.

3) V šestem odstavku se besedna zveza »nadzorovani osebi« nadomesti z besedilom »uporabniku proračunskih sredstev«.

7. člen

V 53. členu se v drugem odstavku besedna zveza »nadzorovana oseba« nadomesti z besedno zvezo »uporabnik proračunskih sredstev«.

8. člen

V 54. členu se besedna zveza »Nadzorovane osebe« nadomesti z besedno zvezo »Uporabniki proračunskih sredstev«, besedilo »organi porabnikov občinskih proračunskih sredstev« pa se nadomesti z besedilom »organi uporabnikov proračunskih sredstev«.

9. člen

1) V 76. členu se spremeni tretji odstavek tako, da se glasi:

»Sveti krajevnih skupnosti štejejo od pet do enajst članov, in sicer:

– svet Krajevne skupnosti Blanca: osem članov,

– svet Krajevne skupnosti Boštanj: enajst članov,

– svet Krajevne skupnosti Dolnje Brezovo: pet članov,

– svet Krajevne skupnosti Krmelj: devet članov,

– svet Krajevne skupnosti Loka pri Zidanem Mostu: deset članov,

– svet Krajevne skupnosti Primož: sedem članov,

– svet Krajevne skupnosti Sevnica: enajst članov,

– svet Krajevne skupnosti Studenec: osem članov,

– svet Krajevne skupnosti Šentjanž: enajst članov,

– svet Krajevne skupnosti Tržišče: enajst članov,

– svet Krajevne skupnosti Zabukovje: osem članov.

2) Četrti odstavek se spremeni tako, da se glasi:

»Volilna enota za volitve članov sveta krajevne skupnosti je območje krajevne skupnosti.«

3) Drugi stavek v petem odstavku ter šesti odstavek se črtata.

10. člen

77. člen se spremeni tako, da se glasi:

»77. člen

Za konstituiranje sveta krajevne skupnosti ter glede začetka in prenehanja mandata članov sveta krajevne skupnosti se smiselno uporabljajo določbe statuta in poslovnika občinskega sveta, ki veljajo za občinski svet.«

PREHODNA IN KONČNA DOLOČBA

11. člen

Z dnem uveljavitve teh sprememb in dopolnitev statuta preneha veljati Odlok o določitvi volilnih enot in števila članov svetov krajevnih skupnosti na območju Občine Sevnica (Uradni list RS, št. 33/14), ki pa se uporablja do razpisa prvih rednih lokalnih volitev po uveljavitvi teh sprememb in dopolnitev statuta.

12. člen

Te spremembe in dopolnitve statuta začnejo veljati naslednji dan po objavi v Uradnem listu Republike Slovenije, uporabljati pa se začnejo za prve redne lokalne volitve, razpisane po uveljavitvi teh sprememb in dopolnitev statuta, razen spremenjenih 47., 50., 51., 52., 53. in 54. členov statuta, ki se začnejo uporabljati z dnem uveljavitve teh sprememb in dopolnitev statuta.

Številka: 007-0001/2025
Sevnica, dne _____

Župan
Občine Sevnica
Srečko Ocvirk

Neuradno prečiščeno besedilo Statuta Občine Sevnica obsega:
- Statut Občine Sevnica (Uradni list RS, št. 63/11 z dne 8. 8. 2011),
- Spremembe in dopolnitve Statuta Občine Sevnica (Uradni list RS, št. 103/11 z dne 16. 12. 2011),
- Spremembe in dopolnitve Statuta Občine Sevnica (Uradni list RS, št. 22/14 z dne 31. 3. 2014),
- Spremembe in dopolnitve Statuta Občine Sevnica (Uradni list RS, št. 8/15 z dne 6. 2. 2015),
- Spremembe in dopolnitve Statuta Občine Sevnica (Uradni list RS, št. 37/15 z dne 29. 5. 2015),
- Spremembe in dopolnitve Statuta Občine Sevnica (Uradni list RS, št. 17/17 z dne 10. 4. 2017),
- Spremembe in dopolnitve Statuta Občine Sevnica (Uradni list RS, št. 44/18 z dne 29. 6. 2018).

S T A T U T
Občine Sevnica
(neuradno prečiščeno besedilo)

1. SPLOŠNE DOLOČBE

1. člen

Občina Sevnica je samoupravna lokalna skupnost ustanovljena z zakonom na območju naslednjih 119 naselij: Apnenik pri Boštanju, Arto, Brezovo, Birna vas, Blanca, Boštanj, Breg, Brezje, Budna vas, Cerovec, Čanje, Čelovnik, Češnjice, Dedna Gora, Dolenji Boštanj, Dolnje Brezovo, Dolnje Impolje, Dolnje Orle, Drožanje, Drušče, Gabrijele, Gabrje, Gornje Brezovo, Gornje Impolje, Gornje Orle, Goveji Dol, Hinjce, Hinje, Hudo Brezje, Jablanica, Jelovec, Jeperjek, Kal pri Krmelju, Kamenica, Kamenško, Kaplja vas, Kladje nad Blanco, Kladje pri Krmelju, Koludrje, Kompolje, Konjsko, Krajna Brda, Križ, Križišče, Krmelj, Krsinji Vrh, Laze pri Boštanju, Ledina, Leskovec v Podborštu, Log, Loka pri Zidanem Mostu, Lončarjev Dol, Lukovec, Mala Hubajnica, Malkovec, Marendol, Metni Vrh, Mrtovec, Mrzla Planina, Novi Grad, Okroglice, Orehovo, Orešje nad Sevnico, Osredek pri Hubajnici, Osredek pri Krmelju, Otavnik, Pavla vas, Pečje, Podgorica, Pijavice, Podboršt, Podgorje ob Sevnični, Podvrh, Poklek nad Blanco, Polje pri Tržišču, Ponikve pri Studencu, Preska, Prešna Loka, Primož, Račica, Radež, Radna, Razbor, Rogačice, Rovišče pri Studencu, Selce nad Blanco, Sevnica, Skrovnik, Slančji Vrh, Slap, Spodnje Mladetiče, Spodnje Vodale, Srednik, Stržišče, Studenec, Svinjsko, Šentjanž, Šentjur na Polju, Škovec, Šmarčna, Štajngrob, Telče, Telčice, Trnovec, Trščina, Tržišče, Velika Hubajnica, Veliki Cirnik, Vranje, Vrh pri Boštanju, Vrhek, Zabukovje nad Sevnico, Zavratec, Zgornje Mladetiče, Zgornje Vodale, Znojile pri Studencu, Žigrski Vrh, Žirovnica, Žurkov Dol.
Sedež občine je v Sevnici, Glavni trg 19 a.
Občina je pravna oseba javnega prava s pravico posedovati, pridobivati in razpolagati z vsemi vrstami premoženja.
Občino predstavlja in zastopa župan.
Območje, ime in sedež občine se lahko spremeni z zakonom po postopku, ki ga določa zakon.
Območja in imena naselij v občini se v skladu z zakonom spremenijo z občinskim odlokom.

2. člen

Na območju občine so ustanovljene naslednje krajevne skupnosti kot ožji deli občine, na katere občina prenaša izvajanje določenih nalog krajevnega pomena:
1. Krajevna skupnost Blanca, s sedežem na Blanci, Blanca 24, ki obsega območja naslednjih naselij: Blanca, Čanje, Kladje nad Blanco, Krajna Brda, Poklek nad Blanco, Selce nad Blanco.
2. Krajevna skupnost Boštanj, s sedežem v Boštanju, Boštanj 30, ki obsega območja naslednjih naselij: Apnenik pri Boštanju, Boštanj, Dolenji Boštanj, Gabrje, Jablanica, Jelovec,

Občinski funkcionarji opravljajo svojo funkcijo nepoklicno, razen če ni z zakonom in tem statutom določeno drugače. Za opravljanje občinskih funkcij imajo občinski funkcionarji v skladu s predpisi pravico do plače, če funkcijo opravljajo poklicno, oziroma do plačila za opravljanje funkcije, če funkcijo opravljajo nepoklicno.

13. člen

Občina ima občinsko upravo, ki v skladu z zakonom, statutom in splošnimi akti občine opravlja upravne, strokovne, pospeševalne in razvojne naloge ter naloge v zvezi z zagotavljanjem javnih služb iz občinske pristojnosti.
Občinska uprava odloča o upravnih stvareh iz občinske pristojnosti na prvi stopnji ter opravlja inšpekcijske naloge in naloge občinskega redarstva oziroma drugih služb nadzora.
Občinska uprava opravlja strokovna, organizacijska in administrativna opravila za občinske organe in organe krajevnih skupnosti.
Občinsko upravo vodi direktor občinske uprave, usmerja in nadzoruje pa jo župan.

14. člen

Organi občine in druga delovna telesa, ki delajo na sejah, sprejemajo odločitve, če je na seji navzoča večina članov, če ni v zakonu ali tem statutu drugače določeno. Odločitev je sprejeta, če zanjo glasuje večina opredeljenih glasov navzočih članov.

15. člen

Delo organov občine je javno.
Javnost dela se zagotavlja z obveščanjem javnosti o delu organov občine, predvsem pa z uradnim objavljanjem splošnih aktov občine v Uradnem listu Republike Slovenije, z navzočnostjo občanov in predstavnikov sredstev javnega obveščanja na javnih sejah občinskih organov, vpogledom v dokumentacijo in gradiva, ki so podlaga za odločanje občinskih organov in s posredovanjem informacij javnega značaja v svetovni splet skladno z zakonom, ki ureja dostop do informacij javnega značaja.
Način zagotavljanja javnosti dela občinskih organov, razloge in postopke izključitve javnosti s sej organov občine, pravice javnosti ter zagotovitev varstva osebnih podatkov, dokumentov in gradiv, ki vsebujejo podatke, ki so v skladu z zakonom, drugim predpisom ali splošnim aktom občine oziroma druge javne ali zasebno pravne osebe zaupne narave oziroma državna, vojaška ali uradna tajnost, določajo zakoni, ta statut in poslovnik občinskega sveta.
Občina zagotavlja posredovanje informacij javnega značaja v skladu z zakonom.

3.2. **Občinski svet**

16. člen

Občinski svet je najvišji organ odločanja o vseh zadevah v okviru pravic in dolžnosti občine.
Občinski svet šteje petindvajset članov.
Člani občinskega sveta se volijo za štiri leta.
Sklic konstitutivne seje se opravi skladno z določbami zakona, ki ureja lokalno samoupravo.
Mandatna doba članov občinskega sveta traja do prve seje novoizvoljenega občinskega sveta. ~~Mandat članov občinskega sveta se začne s potekom mandata prejšnjih članov občinskega sveta ter traja do prve seje na naslednjih rednih volitvah izvoljenega občinskega sveta, če ni z zakonom drugače določeno.~~
~~Občinski svet se konstituira na prvi seji, na kateri je potrjenih več kot polovica mandatov članov občinskega sveta.~~
~~Prvo sejo občinskega sveta skliče prejšnji župan najkasneje v 20 dneh po izvolitvi članov občinskega sveta, če je za izvolitev župana potreben drug krog volitev, pa najkasneje v 10 dneh po drugem krogu volitev~~.

17. člen

Volitve članov občinskega sveta so neposredne in se opravijo na podlagi splošne in enake volilne pravice s tajnim glasovanjem v skladu z zakonom.
Občinski svet se voli po proporcionalnem sistemu.
Volilne enote za volitve v občinski svet določi občinski svet z odlokom.

18. člen

Občinski svet sprejema statut občine, poslovnik občinskega sveta, odloke in druge predpise občine ter sprejema mnenja o vsebini zakonov in drugih predpisov, ki se tičejo koristi občine.
V okviru svojih pristojnosti občinski svet predvsem:
– sprejema prostorske plane in druge plane razvoja občine,
– sprejema občinski proračun in zaključni račun,
– sprejme odlok o notranji organizaciji in delovnem področju občinske uprave na predlog župana,
– v sodelovanju z občinskimi sveti drugih občin ustanavlja skupne organe občinske uprave ter skupne organe za izvrševanje ustanoviteljskih pravic v javnih zavodih in javnih podjetjih,
– daje soglasje k prenosu nalog iz državne pristojnosti na občino in odloča o na občino prenesenih zadevah iz državne pristojnosti, če po zakonu o teh zadevah ne odloča drug občinski organ,
– nadzoruje delo župana, podžupana in občinske uprave glede izvajanja odločitev občinskega sveta,
– potrjuje mandate članov občinskega sveta ter ugotavlja predčasno prenehanje mandata občinskega funkcionarja,
– imenuje člane nadzornega odbora in na predlog nadzornega odbora opravi predčasno razrešitev člana nadzornega odbora,
– imenuje in razrešuje člane odborov in komisij občinskega sveta,
– določi, kateri izmed članov občinskega sveta bo začasno opravljal funkcijo župana, če temu predčasno preneha mandat, pa ne določi podžupana, ki bo začasno opravljal njegovo funkcijo, ali če je razrešen,
– imenuje in razrešuje občinsko volilno komisijo,
– imenuje in razrešuje tudi druga delovna telesa, katerih ustanovitev in naloge določa zakon,
– v skladu z zakoni in ustanovitvenimi akti daje soglasje k imenovanju direktorjev javnih zavodov in javnih podjetij, imenuje in razrešuje direktorje javnih podjetij in javnih zavodov oziroma daje soglasje oziroma mnenje k imenovanju in razrešitvi ter daje mnenja o kandidatih za ravnatelje javnih zavodov,
– v skladu z zakoni in ustanovitvenimi akti imenuje in razrešuje oziroma predlaga predstavnike lokalne skupnosti v organe javnih podjetij in javnih zavodov,
– s svojim aktom, v skladu z zakonom, določa višino sejnine članov občinskega sveta in plačila za opravljanje nalog članov drugih organov in delovnih teles, ki jih imenuje,
– odloča o pridobitvi in odtujitvi občinskega premoženja, kolikor z zakonom, s statutom občine ali z odlokom ni določeno drugače,
– odloča o najemu posojila in dajanju poroštva javnim podjetjem in javnim zavodom,
– določa cene za opravljanje komunalnih storitev,
– potrjuje ekonomske cene za programe v vzgojno varstvenih zavodih,
– odloča o statusu javnega dobra,
– da pobudo za sklic zbora občanov,
– razpisuje referendum,
– določa vrste lokalnih javnih služb in način izvajanja lokalnih javnih služb,
– ustanavlja javne zavode in javna podjetja ter druge pravne osebe javnega prava v skladu z zakonom,
– imenuje in razrešuje člane sveta za preventivo in vzgojo v cestnem prometu in člane drugih organov občine, ustanovljenih na podlagi zakona,

26. člen

Komisije in odbori občinskega sveta v okviru svojega delovnega področja v skladu s poslovnikom občinskega sveta obravnavajo zadeve iz pristojnosti občinskega sveta in dajejo občinskemu svetu mnenja in predloge.
Komisije in odbori občinskega sveta lahko predlagajo občinskemu svetu v sprejem odloke in druge akte iz njegove pristojnosti, razen proračuna in zaključnega računa proračuna in drugih aktov, za katere je v zakonu ali v statutu občine določeno, da jih sprejme občinski svet na predlog župana.

27. člen

Delo komisije ali odbora občinskega sveta vodi član občinskega sveta kot predsednik. Predsednika imenujejo člani komisije ali odbora izmed sebe z večino glasov vseh članov komisije ali odbora občinskega sveta.
Prvo sejo delovnega telesa skliče župan.

28. člen

Občinski svet ima dve stalni komisiji:
– komisijo za mandatna vprašanja, volitve in imenovanja in
– komisijo za pravne in splošne zadeve.
Komisijo za mandatna vprašanja, volitve in imenovanja imenuje občinski svet na svoji prvi seji izmed članov občinskega sveta in ima sedem članov.

29. člen

Občinski svet ima naslednje stalne odbore:
– odbor za okolje in prostor,
– odbor za družbene dejavnosti,
– odbor za gospodarstvo in kmetijstvo,
– odbor za finance in proračun.

30. člen

Člane komisij, razen komisije za mandatna vprašanja, volitve in imenovanja, in odborov imenuje občinski svet izmed svojih članov, lahko pa tudi izmed drugih občanov, vendar mora biti večina članov imenovana izmed članov občinskega sveta.
Kandidate za člane komisij in odborov občinskega sveta lahko predlagajo člani občinskega sveta, politične stranke in občani na podlagi javnega poziva.
Predloge kandidatov za člane zbere komisija za mandatna vprašanja, volitve in imenovanja ter občinskemu svetu pripravi predlog za imenovanje članov.
Članstvo v komisiji ali odboru občinskega sveta ni združljivo s članstvom v nadzornem odboru občine ali z delom v občinski upravi.

31. člen

Občinski svet lahko razreši predsednika, posameznega člana delovnega telesa občinskega sveta ali delovno telo v celoti na predlog članov občinskega sveta ali delovnega telesa. Občinski svet razreši delovno telo v celoti, če so tri seje komisije ali odbora občinskega sveta zaporedoma nesklepčne. Predlog novih kandidatov za člane delovnih teles občinskega sveta pripravi komisija za mandatna vprašanja, volitve in imenovanja do prve naslednje seje občinskega sveta.

Za pomoč pri opravljanju nalog župana ima občina najmanj enega in največ tri podžupane. Podžupana imenuje in razrešuje župan izmed članov občinskega sveta.
Podžupan pomaga županu pri njegovem delu ter opravlja posamezne naloge iz pristojnosti župana, za katere ga župan pooblasti.
Podžupan nadomešča župana v primeru njegove odsotnosti ali zadržanosti. V času nadomeščanja opravlja podžupan tekoče naloge iz pristojnosti župana in tiste naloge, za katere ga župan pooblasti.
Podžupan v primeru predčasnega prenehanja mandata župana začasno opravlja funkcijo župana.
S sklepom o imenovanju podžupana določi župan tistega podžupana, ki bo v primeru predčasnega prenehanja mandata županu, opravljal funkcijo župana do nastopa mandata novo izvoljenega župana.
Podžupan, ki opravlja funkcijo župana, nima pravice glasovati za odločitve občinskega sveta.
V soglasju z županom se lahko podžupan odloči, da bo funkcijo opravljal poklicno. O tem župan obvesti občinski svet.

41. člen

Kadar nastopijo razlogi, da tako župan kot podžupan ne moreta opravljati svoje funkcije, nadomešča župana član občinskega sveta, ki ga določi župan, če ga ne določi, pa najstarejši član občinskega sveta.
V času nadomeščanja opravlja član občinskega sveta tekoče naloge iz pristojnosti župana.

42. člen

Nezdružljivost funkcije podžupana z drugimi funkcijami v občini in z delom v občinski upravi ureja zakon.

43. člen

Podžupanu preneha mandat s prenehanjem mandata člana občinskega sveta, če odstopi s funkcije podžupana ali če ga župan razreši. Prenehanje mandata podžupana zaradi odstopa ali razrešitve ne vpliva na njegov mandat člana občinskega sveta.

3.4. **Nadzorni odbor**

44. člen

Nadzorni odbor občine je najvišji organ nadzora javne porabe v občini.
Nadzorni odbor ima v skladu z zakonom naslednje pristojnosti:
– opravlja nadzor nad ravnanjem s premoženjem občine,
– nadzoruje namenskost in smotrnost porabe proračunskih sredstev,
– nadzoruje finančno poslovanje uporabnikov proračunskih sredstev.
Nadzorni odbor v okviru svojih pristojnosti ugotavlja zakonitost in pravilnost poslovanja občinskih organov, občinske uprave, svetov krajevnih skupnosti, javnih zavodov, javnih podjetij in občinskih skladov ter drugih porabnikov sredstev občinskega proračuna in pooblaščenih oseb z občinskimi javnimi sredstvi in občinskim premoženjem ter ocenjuje učinkovitost in gospodarnost porabe občinskih javnih sredstev.

45. člen

Nadzorni odbor šteje pet članov. Člane nadzornega odbora imenuje občinski svet izmed občanov najkasneje v 45 dneh po svoji prvi seji. Člani nadzornega odbora opravljajo svoje

naloge nepoklicno. Člani nadzornega odbora morajo imeti praviloma najmanj V. stopnjo strokovne izobrazbe in izkušnje s finančno-računovodskega ali pravnega področja.
Kandidate za člane nadzornega odbora lahko predlagajo člani občinskega sveta, politične stranke in občani na podlagi javnega poziva. Predloge kandidatov zbere komisija za mandatna vprašanja, volitve in imenovanja ter občinskemu svetu predlaga imenovanje članov nadzornega odbora.
Nezdružljivost funkcije člana nadzornega odbora z drugimi funkcijami v občini in z delom v občinski upravi ureja zakon.
Članstvo v nadzornem odboru preneha z dnem razrešitve oziroma z dnem poteka mandatne dobe članov sveta. Za predčasno razrešitev člana nadzornega odbora se smiselno uporabljajo razlogi za predčasno prenehanje mandata člana občinskega sveta.
Razrešitev opravi občinski svet na predlog nadzornega odbora.

46. člen

Prvo sejo nadzornega odbora skliče župan. Nadzorni odbor se konstituira na prvi seji, ko je navzoča večina članov.
Nadzorni odbor sprejema svoje odločitve, priporočila, mnenja in poročila na seji, na kateri je navzoča večina članov nadzornega odbora z večino glasov navzočih članov.
Sedež nadzornega odbora je na sedežu občine, v Sevnici, Glavni trg 19 a. Nadzorni odbor za seje uporablja prostore občine.
Nadzorni odbor pri svojem delovanju uporablja svoj žig. Za žig nadzornega odbora se smiselno uporablja drugi odstavek 6. člena tega statuta.

47. člen

Predsednika nadzornega odbora imenujejo in razrešijo člani nadzornega odbora izmed sebe z večino glasov vseh članov nadzornega odbora.
Predsednik predstavlja nadzorni odbor, sklicuje in vodi njegove seje. Predsednik zastopa njegove ugotovitve, mnenja, priporočila in predloge pred organi občine in pri nadzorovanih ~~osebah~~uporabnikih proračunskih sredstev, podpisuje pisne odpravke nadzornega odbora, organizira delo in strokovno pomoč. Predsednik lahko za opravljanje posameznih nalog ali za nadomeščanje v času svoje odsotnosti pooblasti drugega člana nadzornega odbora.

48. člen

Nadzorni odbor samostojno sprejme letni program nadzora.
Nadzorni odbor lahko začne postopek nadzora le, če je tak nadzor določen v letnem programu nadzora. Če nadzorni odbor želi izvesti nadzor, ki ni vključen v letni program nadzora, mora najprej dopolniti ali spremeniti letni program nadzora. Dopolnitev in sprememba letnega programa nadzora mora biti obrazložena.
Letni program nadzora in njegove dopolnitve ter spremembe se objavijo na svetovnem spletu skladno z zakonom, ki ureja dostop do informacij javnega značaja.

49. člen

(črtan)

50. člen

Vsak član nadzornega odbora ima pravico zahtevati in dobiti podatke od občine, ki so mu potrebni pri opravljanju njegovih nalog, če teh podatkov na njegov predlog ne zahteva nadzorni odbor.
V postopku nadzora so ~~odgovorni~~ odgovorne osebe in ~~nadzorovane osebe~~ uporabniki proračunskih sredstev dolžni članu nadzornega odbora, ki opravlja nadzor, predložiti vso

potrebno dokumentacijo na vpogled na sedežu organa, sodelovati v postopku nadzora, odgovoriti na ugotovitve in dajati pojasnila.
Prepis dokumentacije, fotokopija dokumentacije ali njen elektronski zapis je mogoč upoštevajoč zakon o dostopu do informacij javnega značaja ter varstva osebnih podatkov.

51. člen

Član nadzornega odbora, ki ob nastopu funkcije ali med njenim izvajanjem ugotovi nasprotje interesov ali možnost, da bi do njega prišlo, mora ravnati skladno z zakonom, ki ureja integriteto in preprečevanje korupcije.
Izločitev člana nadzornega odbora zaradi dvoma o njegovi nepristranskosti, nasprotja interesov ali možnosti, da bi do njega prišlo, lahko zahteva tudi ~~nadzorovana oseba~~ uporabnik proračunskih sredstev ali član nadzornega odbora.

52. člen

Nadzorni odbor pred nadzorom obvesti o nadzoru odgovorno osebo ~~uporabnika proračuna~~ uporabnika proračunskih sredstev.
Nadzorni odbor o svojih ugotovitvah, ocenah in mnenjih izdela poročilo s priporočili in predlogi.
Poročilo o nadzoru mora vsebovati obvezne sestavine v skladu z zakonom in pravilnikom pristojnega ministra o obveznih sestavinah poročila nadzornega odbora občine.
V ugotovitvah se navede popolno in verodostojno dejansko stanje, ki je bilo ugotovljeno v nadzoru, na katerem temeljijo ocene, mnenje, priporočila oziroma predlogi.
Osnutek poročila obravnava in sprejme nazorni odbor na seji in ga pošlje ~~nadzorovani osebi~~ uporabniku proračunskih sredstev najpozneje v roku osem dni po sprejemu. ~~Nadzorovana oseba~~ Uporabnik proračunskih sredstev ima pravico v roku petnajst dni od prejema osnutka poročila o nadzoru odgovoriti na posamezne navedbe (odzivno poročilo).
Na podlagi osnutka poročila in odzivnega poročila, če je bilo podano, sprejme nadzorni odbor poročilo o nadzoru kot dokončni akt, ki ga pošlje ~~nadzorovani osebi~~ uporabniku proračunskih sredstev in županu, po potrebi pa tudi občinskemu svetu, računskemu sodišču in pristojnemu ministrstvu.
Poročilo o nadzoru se objavi na svetovnem spletu skladno z zakonom, ki ureja dostop do informacij javnega značaja.

53. člen

Če je nadzorni odbor ugotovil hujšo kršitev predpisov ali nepravilnosti pri poslovanju občine, ki so opredeljene v poslovniku nadzornega odbora, mora o teh kršitvah v petnajstih dneh od dokončnosti poročila obvestiti pristojno ministrstvo in računsko sodišče.
V primeru, da nadzorni odbor ugotovi, da obstaja utemeljen sum, da je ~~nadzorovana oseba~~ uporabnik proračunskih sredstev ali odgovorna oseba storila prekršek ali kaznivo dejanje, je dolžan svoje ugotovitve posredovati pristojnemu organu pregona.

54. člen

~~Nadzorovane osebe~~ Uporabniki proračunskih sredstev, občinski svet, župan in organi ~~porabnikov občinskih proračunskih sredstev~~ uporabnikov proračunskih sredstev so dolžni obravnavati poročila nadzornega odbora in v skladu s svojimi pristojnostmi upoštevati poročilo s priporočili in predlogi.

55. člen

Nadzorni odbor mora županu in občinskemu svetu predložiti pisno letno poročilo o delu in porabi sredstev in najmanj enkrat na leto poročati o svojem delu ter ju seznaniti s pomembnimi ugotovitvami iz področja svojega dela in predlagati rešitve za izboljšanje poslovanja.

56. člen

Delo nadzornega odbora je javno.
Nadzorni odbor sme obvestiti javnost o svojih ugotovitvah takrat, ko je njegovo poročilo dokončno, pri tem pa mora spoštovati pravice strank. Nadzorni odbor je pri svojem delu dolžan varovati osebne podatke ter državne, uradne in poslovne skrivnosti, ki so tako opredeljene z zakonom, drugim predpisom ali z akti občinskega sveta in drugih uporabnikov proračunskih sredstev ter spoštovati dostojanstvo, dobro ime in integriteto posameznikov.
Za obveščanje javnosti o delu nadzornega odbora je pristojen predsednik nadzornega odbora oziroma oseba, ki jo on pooblasti.
Način zagotavljanja javnosti dela in način omejitve javnosti dela nadzornega odbora določa poslovnik.

57. člen

Strokovno in administrativno pomoč za delo nadzornega odbora zagotavljata župan in občinska uprava.
Za posamezne posebne strokovne naloge nadzora lahko poda izvid in mnenje izvedenec, ki ga na predlog nadzornega odbora imenuje občinski svet. Pogodbo z izvedencem sklene župan.

58. člen

Predsednik in člani nadzornega odbora imajo pravico do plačila za opravljanje dela v skladu s pravilnikom, ki ga sprejme občinski svet.

59. člen

Nadzorni odbor podrobneje uredi svoje delo s poslovnikom, ki ga sprejme z večino glasov svojih članov. S poslovnikom se določi organizacija dela, pravice in dolžnosti predsednika in članov pri izvajanju nadzora, delo izvedencev, delo strokovnih sodelavcev, postopek nadzora, način odločanja, dokumentacija oziroma evidentiranje dela nadzornega odbora, priprava, sklicevanje in vodenje sej, pisanje zapisnikov ter vodenje evidenc in dokumentacije.

4. OBČINSKA UPRAVA

60. člen

Notranjo organizacijo in delovno področje občinske uprave določi občinski svet na predlog župana z odlokom.
Sistemizacijo delovnih mest v občinski upravi določi župan.

61. člen

Občinski svet lahko na predlog župana odloči, da se z drugo občino ali z drugimi občinami ustanovi skupna občinska uprava.
Organizacija in delo skupne občinske uprave se določi z odlokom o ustanovitvi, ki ga na skupen predlog županov sprejmejo občinski sveti občin.

62. člen

– sodelujejo in dajejo mnenja pri javnih razgrnitvah prostorskih, planskih in izvedbenih aktov, ki obravnavajo območje njihove skupnosti,
– oblikujejo pobude za spremembo prostorskih, planskih in izvedbenih aktov ter jih posredujejo pristojnemu organu občine,
– dajejo mnenja glede spremembe namembnosti kmetijskega prostora v druge namene, predvidenih gradenj večjih proizvodnih in drugih objektov v skupnosti, za posege v kmetijski prostor (agromelioracije, komasacije), pri katerih bi prišlo do spremembe režima vodnih virov,
– seznanjajo pristojni organ občine s problemi in potrebami prebivalcev skupnosti na področju urejanja prostora in varstva okolja,
– sodelujejo pri organizaciji kulturnih, športnih in drugih prireditev,
– spremljajo nevarnosti na svojem območju in o tem obveščajo štab za civilno zaščito ter po potrebi prebivalstvo in sodelujejo pri ostalih nalogah s področja zaščite in reševanja,
– ravnajo s stvarnim premoženjem, ki jim je dano v upravljanje oziroma uporabo, skladno z zakonom in uredbo o stvarnem premoženju države in samoupravnih lokalnih skupnosti.

74. člen

Krajevne skupnosti opravljajo naloge iz pristojnosti občine, ki so nanje prenesene s področnimi odloki.

75. člen

Krajevna skupnost je pravna oseba javnega prava. Krajevna skupnost nastopa v pravnem prometu v okviru nalog, določenih s tem statutom ali odlokom, sprejetim na podlagi določb tega statuta.
Krajevna skupnost ne more biti delodajalec.
Krajevna skupnost nastopa v pravnem prometu v svojem imenu in za svoj račun. Pravni posli, ki jih sklene krajevna skupnost, so veljavni le ob predhodnem soglasju župana razen, če je z veljavnim odlokom o proračunu za posamezne posle določeno drugače.
Krajevna skupnost odgovarja za svoje obveznosti s sredstvi, s katerimi razpolaga. Občina odgovarja za obveznosti krajevne skupnosti subsidiarno.
Krajevno skupnost in svet krajevne skupnosti zastopa in predstavlja predsednik sveta krajevne skupnosti.

76. člen

Organ krajevne skupnosti je svet, ki ga izvolijo volivci s stalnim prebivališčem na območju krajevne skupnosti. Redne volitve v svete krajevnih skupnosti se opravijo istočasno kot redne volitve v občinski svet. Volitve v svet krajevne skupnosti razpiše župan. Način izvolitve članov sveta določa zakon.
Nezdružljivost članstva v svetu krajevne skupnosti z drugimi funkcijami v občini in z delom v občinski upravi ureja zakon.
Sveti krajevnih skupnosti štejejo od pet do ~~dvanajst~~ enajst članov, in sicer:
– svet Krajevne skupnosti Blanca: osem članov,
– svet Krajevne skupnosti Boštanj: enajst članov,
– svet Krajevne skupnosti Dolnje Brezovo: pet članov,
– svet Krajevne skupnosti Krmelj: devet članov,
– svet Krajevne skupnosti Loka pri Zidanem Mostu: deset članov,
– svet Krajevne skupnosti Primož: sedem članov,
– svet Krajevne skupnosti Sevnica: enajst članov,
– svet Krajevne skupnosti Studenec: osem članov,
– svet Krajevne skupnosti Šentjanž: ~~dvanajst~~ enajst članov,
– svet Krajevne skupnosti Tržišče: ~~dvanajst~~ enajst članov,
– svet Krajevne skupnosti Zabukovje: osem članov.

~~Volilne enote za volitve v svete krajevnih skupnosti določi občinski svet z odlokom.~~ Volilna enota za volitve članov sveta krajevne skupnosti je območje krajevne skupnosti.
Člani sveta krajevne skupnosti se volijo za štiri leta. ~~Mandatna doba članov sveta krajevne skupnosti se začne s potekom mandatne dobe prejšnjih članov sveta krajevne skupnosti, traja pa do prve seje novo izvoljenega sveta krajevne skupnosti.~~
~~Za prenehanje mandata člana sveta krajevne skupnosti se smiselno uporabljajo določbe zakona in tega statuta, ki urejajo prenehanje mandata članu občinskega sveta.~~

77. člen

~~Prvo sejo sveta krajevne skupnosti skliče župan najkasneje 20 dni po izvolitvi članov sveta krajevne skupnosti, če je za izvolitev župana potreben drugi krog pa najkasneje v roku 10 dni po drugem krogu volitev.~~
~~Svet krajevne skupnosti se konstituira na prvi seji po volitvah, ko je potrjenih več kot polovica mandatov članov sveta.~~ Za ~~potrditev mandatov in~~ konstituiranje sveta krajevne skupnosti ter glede začetka in prenehanja mandata članov sveta krajevne skupnosti se smiselno uporabljajo določbe statuta in poslovnika občinskega sveta, ki veljajo za občinski svet~~konstituiranje občinskega sveta~~.

78. člen

Svet krajevne skupnosti ima predsednika in podpredsednika, ki ga izmed sebe izvolijo člani sveta.
Predsednik sveta krajevne skupnosti zastopa in predstavlja krajevno skupnost, sklicuje in vodi seje njenega sveta ter opravlja druge naloge, ki mu jih določi svet krajevne skupnosti.
Podpredsednik sveta nadomešča predsednika in opravlja naloge, ki mu jih določi predsednik.

79. člen

Svet krajevne skupnosti dela ter sprejema svoje odločitve na seji, na kateri je navzočih večina članov, z večino opredeljenih glasov navzočih članov.
Župan ima pravico biti navzoč na seji sveta krajevne skupnosti in razpravljati, vendar pa nima pravice glasovati.
Predsednik sveta skliče svet krajevne skupnosti najmanj štirikrat na leto oziroma večkrat v primeru, da je to potrebno. Predsednik mora sklicati svet krajevne skupnosti, če to zahteva najmanj četrtina članov sveta krajevne skupnosti, občinski svet, župan ali nadzorni odbor.
Za delovanje sveta krajevne skupnosti se smiselno uporablja poslovnik občinskega sveta.

80. člen

Svet krajevne skupnosti lahko daje županu in občinskemu svetu pobude, ki se nanašajo na krajevno skupnost.
Občinski svet mora pred sprejetjem odločitve, ki se neposredno nanaša na krajevno skupnost, pridobiti mnenje sveta krajevne skupnosti.

81. člen

Svet krajevne skupnosti izvršuje naloge, ki so v skladu s tem statutom naloge krajevne skupnosti. Svet krajevne skupnosti tudi:
– obravnava vprašanja iz občinske pristojnosti, ki se nanašajo na območje krajevne skupnosti in njeno prebivalstvo ter oblikuje svoja stališča in mnenja,
– daje pobude in predloge za sprejem odlokov in drugih splošnih aktov občine,
– sprejema odločitve o uporabi sredstev skupnosti ter gospodarjenju s premoženjem, ki ji je dano v upravljanje ali uporabo.

Občina Sevnica, Glavni trg 19 a, 8290 Sevnica
Tel.: 07 81 61 200
uprava@obcina-sevnica.si
www.obcina-sevnica.si

KOMISIJA ZA PRAVNE IN SPLOŠNE ZADEVE OBČINE SEVNICA

Številka: 007-0003/2024
Datum: 15. 5. 2025

OBČINSKI SVET
OBČINE SEVNICA

Zadeva: **Stališče komisije k predlogu Sprememb in dopolnitev Statuta Občine Sevnica**

Komisija za pravne in splošne zadeve je na svoji 5. redni seji, ki je potekala 15. maja 2025, obravnavala predlog Sprememb in dopolnitev Statuta Občine Sevnica in sprejela naslednje stališče:

Komisija za pravne in splošne zadeve je obravnavala predlog Sprememb in dopolnitev Statuta Občine Sevnica, nanj nima pripomb in ga Občinskemu svetu Občine Sevnica predlaga v obravnavo in sprejem po skrajšanem postopku.

Janez Kukec
predsednik
Komisija za pravne in splošne zadeve

Vročiti:
- Občinskemu svetu Občine Sevnica,
- v zadevo.

OBČINA SEVNICA
OBČINSKI SVET

12. t.d.r.

25. REDNA SEJA OBČINSKEGA SVETA

28. 5. 2025

ZADEVA: **Predlog sprememb in dopolnitev Poslovnika Občinskega sveta Občine Sevnica – skrajšani postopek**

PREDLOG SKLEPA:
Občinski svet Občine Sevnica je sprejel spremembe in dopolnitve Poslovnika Občinskega sveta Občine Sevnica po skrajšanem postopku.

Pripravljavca gradiva:
Splošna služba
Komisije za mandatna vprašanja,
volitve in imenovanja

Poročevalca:
Roman Strlekar, vodja Splošne službe
Janez Kukec, predsednik Komisije za pravne in splošne zadeve

Občina Sevnica, Glavni trg 19 a, 8290 Sevnica
Tel.: 07 81 61 200
uprava@obcina-sevnica.si
www.obcina-sevnica.si

Številka: 007-0002/2025-2
Datum: 7. 5. 2025

OBČINSKI SVET
OBČINE SEVNICA

ZADEVA: Predlog Sprememb in dopolnitev Poslovnika Občinskega sveta Občine Sevnica – skrajšani postopek

Spoštovani,

na podlagi 18. člena Statuta Občine Sevnica (Uradni list RS, št. 46/15 – UPB, 17/17 in 44/18) in v skladu s 87., 92. in 146. členom Poslovnika Občinskega sveta Občine Sevnica (Uradni list RS, št. 46/15 – UPB, 17/17 in 64/18) župan Občine Sevnica predlaga Občinskemu svetu Občine Sevnica v obravnavo predlog Sprememb in dopolnitev Poslovnika Občinskega sveta Občine Sevnica.

Predlagatelj predlaga, da Občinski svet Občine Sevnica obravnava in sprejme spremembe in dopolnitve poslovnika na isti seji po skrajšanem postopku v skladu s 114. in 115. členom Poslovnika Občinskega sveta Občine Sevnica (Uradni list RS, št. 46/15 – UPB, 17/17 in 64/18), ker gre za manj zahtevne spremembe in dopolnitve ter uskladitve z zakonom.

1. OCENA STANJA IN RAZLOGI ZA SPREJEM SPREMEMB IN DOPOLNITEV

Državni zbor Republike Slovenije je dne 22. 11. 2024 sprejel Zakon o spremembah in dopolnitvah Zakona o lokalnih volitvah (v nadaljevanju: ZLV-K). Zaradi sprememb je potrebno uskladiti statut občine, poslovnik občinskega sveta, odlok o določitvi volilnih enot za volitve članov občinskega sveta ter odlok o določitvi volilnih enot in števila članov svetov krajevnih skupnosti. Občine morajo uskladiti splošne akte v šestih mesecih po njegovi uveljavitvi, to je do 18. 6. 2025.

Glavni razlog za spremembe in dopolnitve statuta je torej njegova uskladitev z novelo zakona o lokalnih volitvah (ZLV-K). Navedena novela zakona spreminja tudi nekatere določbe Zakona o lokalni samoupravi (ZLS) zaradi uskladitve z novelo ZLV-K, in sicer glede konstituiranja občinskega sveta in mandatne dobe župana in občinskega sveta.

2. CILJI IN NAČELA:

Cilj predlaganih sprememb je uskladitev občinskih aktov z novelo Zakona o lokalnih volitvah (ZLV-K).

3. FINANČNE POSLEDICE

Sprejem sprememb in dopolnitev poslovnika nima neposrednih finančnih posledic na proračun.

4. OBRAZLOŽITEV

Predlagane spremembe vsebujejo uskladitev določb poslovnika z novelo Zakona o lokalnih volitvah (ZLV-K).

K 1. členu

Novela ZLV-K odpravlja potrjevanje mandatov na konstitutivni seji. Izid volitev ugotovi občinska volilna komisija in izda akt o izidu volitev. Občinski svet se z aktom o izidu volitev samo seznani, s čemer je svet konstituiran.

Akt o izidu volitev, ki ga sprejme občinska volilna komisija, vsebuje ugotovitve o izidu volitev, opredelitev do nepravilnosti iz ugovorov, ki so bili obravnavani, in do nepravilnosti, ugotovljenih po uradni dolžnosti, vključno z načinom njihove odprave, ugovore, ki so bili zavrženi, ter ugotovitev, kateri kandidati so bili izvoljeni.

Spremenjen je tudi rok za sklic konstitutivne seje. Prvo sejo novoizvoljenega sveta skliče prejšnji župan najpozneje v 14 dneh po objavi akta o izidu volitev.

K 2. členu

Spreminja se dnevni red konstitutivne seje, glede na to, da se odpravlja poročanje občinske volilne komisije, potrjevanje mandatov in imenovanje mandatne komisije za pregled pritožb in pripravo predloga potrditve mandatov.

Obvezni dnevni red konstitutivne seje po novem je:

1. ugotovitev števila navzočih novoizvoljenih članov sveta,
2. seznanitev z aktom o izidu volitev iz zakona, ki ureja lokalne volitve,
3. imenovanje komisije za mandatna vprašanja, volitve in imenovanja.

K 3. členu

Prvo sejo novoizvoljenega sveta vodi najstarejši član sveta.

Določbe glede imenovanja in dela tričlanske mandatne komisije za pregled prispelih pritožb in pripravo predloga potrditve se črtajo.

K 4. členu

Povzeta je zakonska določba, da izvoljeni kandidat za člana občinskega sveta oz. župana pridobi mandat z dnem izvolitve, izvrševati pa ga začne, ko se novi občinski svet seznani z aktom o izidu volitev iz zakona, ki ureja lokalne volitve, s katerim je ugotovljena njegova izvolitev.

Ostale določbe, ki so urejale potrditev mandatov in odločanje o pritožbah se črtajo.

K 5. členu

Črta se dosedanji drugi odstavek 12. člena, ki je določal posledice odločitve o pritožbi zoper mandat župana, o čemer po novem občinski svet več ne odloča.

K 6. členu

Novela ZLV-K v prehodnih in končnih določbah določa, da se sprememba zakona začne uporabljati za prve redne lokalne volitve, razpisane po uveljavitvi tega zakona, razen dveh določb (glede sestave občinske volilne komisije in volilnih odborov), ki se začneta uporabljati z dnem uveljavitve tega zakona.

Na podlagi zgoraj navedene določbe zakona spremembe in dopolnitve poslovnika začnejo veljati naslednji dan po objavi v Uradnem listu Republike Slovenije, uporabljati pa se začnejo za prve redne lokalne volitve, razpisane po uveljavitvi teh sprememb in dopolnitev poslovnika.

Predlog sklepa:
Občinski svet Občine Sevnica je sprejel Spremembe in dopolnitve Poslovnika Občinskega sveta Občine Sevnica.

Pripravil:
Roman Strlekar,
Vodja splošne službe

OBČINA SEVNICA
Št. dok.: 007-0002/2025 - 2
Podpisnik: ROMAN STRLEKAR
Izdajatelj: Republika Slovenija, SIGEN-CA G2
Št. potrdila: 00DE78B5FA0000000572993A0 Veljavnost: 05.12.2027
Datum in ura: 07.05.2025 17:22 Dokument je elektronsko podpisan.

Srečko OCVIRK
Župan Občine Sevnica

OBČINA SEVNICA
Št. dok.: 007-0002/2025 - 2
Podpisnik: SREČKO OCVIRK
Izdajatelj: Republika Slovenija, SIGEN-CA G2
Št. potrdila: 00CDCFCCD200000000572BE6D0 Veljavnost: 29.08.2029
Datum in ura: 08.05.2025 08:18 Dokument je elektronsko podpisan.

Priloge:
- Spremembe in dopolnitve Poslovnika Občinskega sveta Občine Sevnica – predlog,
- Izsek spremenjenih členov v Poslovniku Občinskega sveta Občine Sevnica (neuradno prečiščeno besedilo).

Vročiti:
- naslovu.

PREDLOG – skrajšani postopek

Na podlagi 36. člena Zakona o lokalni samoupravi (Uradni list RS, št. 94/07 – UPB2, 76/08, 79/09, 51/10, 40/12 – ZUJF, 11/14 – popr., 14/15 – ZUUJFO, 11/18 – ZSPDSLS-1, 30/18, 61/20 – ZIUZEOP-A, 80/20 – ZIUOOPE, 62/24 – odl. US in 102/24 – ZLV-K) in 18. člena Statuta Občine Sevnica (Uradni list RS, št. 46/15 – UPB, 17/17 in 48/18) je Občinski svet Občine Sevnica na __. redni seji dne _____ sprejel

SPREMEMBE IN DOPOLNITVE POSLOVNIKA OBČINSKEGA SVETA OBČINE SEVNICA

1. člen

V Poslovniku Občinskega sveta Občine Sevnica (Uradni list RS, št. 46/15 – UPB, 17/17 in 64/18) se v 8. členu prvi in drugi odstavek spremenita tako, da se glasita:

»Svet se konstituira na prvi seji po volitvah, na kateri se seznani z izidom volitev v občini, pod pogojem, da je v aktu o izidu volitev iz zakona, ki ureja lokalne volitve, ugotovljena izvolitev več kot polovice članov občinskega sveta.

Prvo sejo novoizvoljenega sveta skliče prejšnji župan najpozneje v 14 dneh po objavi akta o izidu volitev iz zakona, ki ureja lokalne volitve.«

2. člen

V 9. členu se prvi odstavek spremeni tako, da se glasi:

»Obvezni dnevni red konstitutivne seje je:
1. ugotovitev števila navzočih novoizvoljenih članov sveta,
2. seznanitev z aktom o izidu volitev iz zakona, ki ureja lokalne volitve,
3. imenovanje komisije za mandatna vprašanja, volitve in imenovanja.«

3. člen

10. člen se spremeni tako, da se glasi:

»**10. člen**

Prvo sejo novoizvoljenega sveta vodi najstarejši član sveta.«

4. člen

11. člen se spremeni tako, da se glasi:

»**11. člen**

Izvoljeni kandidat za člana občinskega sveta oziroma župana pridobi mandat z dnem izvolitve, izvrševati pa ga začne, ko se novi občinski svet seznani z aktom o izidu volitev iz zakona, ki ureja lokalne volitve, s katerim je ugotovljena njegova izvolitev.«

5. člen

V 12. členu se črta drugi odstavek.

Dosedanji tretji odstavek postane drugi odstavek.

6. člen

Te spremembe in dopolnitve poslovnika začnejo veljati naslednji dan po objavi v Uradnem listu Republike Slovenije, uporabljati pa se začnejo za prve redne lokalne volitve, razpisane po uveljavitvi teh sprememb in dopolnitev poslovnika.

Številka: 007-0002/2025
Sevnica, dne _____

Župan
Občine Sevnica
Srečko Ocvirk

Neuradno prečiščeno besedilo Poslovnika Občinskega sveta Občine Sevnica obsega:
- Poslovnik Občinskega sveta Občine Sevnica (Uradni list RS, št. 106/11 z dne 27.12.2011),
- Spremembe in dopolnitve Poslovnika Občinskega sveta Občine Sevnica (Uradni list RS, št. 33/14 z dne 9.5.2014),
- Spremembe in dopolnitve Poslovnika Občinskega sveta Občine Sevnica (Uradni list RS, št. 11/15 z dne 20.2.2015),
- Popravek Poslovnika Občinskega sveta Občine Sevnica (Uradni list RS, št. 16/15 z dne 6.3.2015),
- Spremembo Poslovnika Občinskega sveta Občine Sevnica (Uradni list RS, št. 37/15 z dne 29.5.2015),
- Spremembe in dopolnitve Poslovnika Občinskega sveta Občine Sevnica (Uradni list RS, št. 17/17 z dne 10.4.2017),
- Spremembe in dopolnitve Poslovnika Občinskega sveta Občine Sevnica (Uradni list RS, št. 64/18 z dne 28.9.2018).

POSLOVNIK
Občinskega sveta Občine Sevnica
(neuradno prečiščeno besedilo)

1. SPLOŠNE DOLOČBE

1. člen

Ta poslovnik ureja organizacijo in način dela Občinskega sveta Občine Sevnica (v nadaljevanju: svet) ter način uresničevanja pravic in dolžnosti članov in članic sveta (v nadaljevanju: člani sveta).

2. člen

Določbe tega poslovnika se smiselno uporabljajo tudi za delovanje komisij in odborov sveta ter drugih delovnih teles, svetov krajevnih skupnosti in drugih organov občine. Način dela delovnih teles se lahko v skladu s tem poslovnikom ureja tudi v aktih o ustanovitvi delovnih teles, lahko pa tudi s poslovniki delovnih teles.

3. člen

Svet, njegove komisije in odbori ter druga delovna telesa in drugi organi občine poslujejo v slovenskem jeziku.

4. člen

Delo sveta je javno.

Javnost dela se lahko omeji ali izključi, če to zahtevajo razlogi varovanja osebnih podatkov, dokumentov in gradiv, ki vsebujejo podatke, ki so v skladu z zakonom, drugim predpisom ali aktom občine označeni kot tajni, oziroma druge podatke, ki so varovani na podlagi zakona.

Način zagotavljanja javnosti dela in način omejitve javnosti dela sveta določa ta poslovnik.

5. člen

Svet dela na rednih, izrednih, dopisnih in slavnostnih sejah.

Redne seje se sklicujejo najmanj štirikrat na leto.

Izredne seje se sklicujejo po določilih tega poslovnika ne glede na rokovne omejitve, ki veljajo za redne seje.

Dopisne seje se sklicujejo po določbah tega poslovnika v primerih, ko niso izpolnjeni pogoji za sklic izredne seje.

Slavnostne seje se sklicujejo ob praznikih občine in drugih svečanih priložnostih.

6. člen

Svet predstavlja župan oziroma županja (v nadaljnjem besedilu: župan), delovno telo sveta pa predsednik oziroma predsednica delovnega telesa (v nadaljnjem besedilu: predsednik).

7. člen

Svet uporablja žig občine, ki je določen s statutom občine ali odlokom.

Svet uporablja žig na vabilih za seje, na splošnih aktih in aktih o drugih odločitvah ter na dopisih.

Žig sveta uporabljajo v okviru svojih nalog tudi delovna telesa sveta.

2. KONSTITUIRANJE SVETA

8. člen

Svet se konstituira na prvi seji po volitvah, na kateri ~~je potrjena več kot polovica mandatov članov sveta~~se seznani z izidom volitev v občini, pod pogojem, da je v aktu o izidu volitev iz zakona, ki ureja lokalne volitve, ugotovljena izvolitev več kot polovice članov občinskega sveta.

Prvo sejo novoizvoljenega sveta skliče prejšnji župan ~~20 dni po izvolitvi članov, vendar ne kasneje kot deset dni po izvedbi drugega kroga volitev župana~~najpozneje v 14 dneh po objavi akta o izidu volitev iz zakona, ki ureja lokalne volitve, vodi pa jo najstarejši član občinskega sveta..

Zaradi priprave na prvo sejo lahko skliče župan nosilce kandidatnih list, s katerih so bili izvoljeni člani sveta.

9. člen

Obvezni dnevni red konstitutivne seje je:

1. ugotovitev števila navzočih novoizvoljenih članov sveta
2. seznanitev z aktom o izidu volitev iz zakona, ki ureja lokalne volitve,
~~1. Ugotovitev števila navzočih novoizvoljenih članov sveta,~~
~~2. Poročilo občinske volilne komisije o izidu volitev v svet in volitev župana,~~
~~3. Imenovanje mandatne komisije za pregled prispelih pritožb in pripravo predloga potrditve mandatov članov sveta in ugotovitve izvolitve župana,~~
~~4. Poročilo mandatne komisije in potrditev mandatov članov sveta,~~
~~5. Poročilo mandatne komisije in ugotovitev izvolitve župana,~~
~~6.~~3. Imenovanje komisije za mandatna vprašanja, volitve in imenovanja.

O dnevnem redu konstitutivne seje svet ne razpravlja in ne odloča.

10. člen

Prvo sejo novoizvoljenega sveta vodi najstarejši član sveta ~~oziroma član sveta, ki ga na predlog najstarejšega člana sveta določi svet~~.

~~Na prvi seji svet izmed navzočih članov sveta najprej imenuje tri člansko mandatno komisijo za pregled prispelih pritožb in pripravo predloga potrditve mandatov članov sveta. Člane mandatne komisije lahko predlaga vsak član sveta. Svet glasuje o predlogih po vrstnem redu kot so bili vloženi, dokler niso imenovani trije člani komisije. O preostalih predlogih svet ne odloča.~~

~~Mandatna komisija na podlagi poročila občinske volilne komisije in potrdil o izvolitvi pregleda, kateri kandidati so bili izvoljeni za člane sveta, predlaga svetu odločitve o morebitnih pritožbah kandidatov za člane sveta ali predstavnikov kandidatnih list in predlaga potrditev mandatov članov sveta.~~

~~Če je vložena pritožba kandidata ali predstavnika kandidata za župana, mandatna komisija na podlagi poročila občinske volilne komisije in potrdila o izvolitvi župana pripravi poročilo v vsebini in upravičenosti pritožbe ter predlaga svetu odločitve o posameznih pritožbah.~~

11. člen

Izvoljeni kandidat za člana občinskega sveta oziroma župana pridobi mandat z dnem izvolitve, izvrševati pa ga začne, ko se novi občinski svet seznani z aktom o izidu volitev iz zakona, ki ureja lokalne volitve, s katerim je ugotovljena njegova izvolitev.

~~Mandate članov sveta potrdi svet na predlog mandatne komisije potem, ko dobi njeno poročilo o pregledu potrdil o izvolitvi ter vsebini in upravičenosti morebitnih pritožb kandidatov, predstavnikov kandidatur oziroma kandidatnih list.~~

~~Svet odloči skupaj o potrditvi mandatov, ki niso sporni, o vsakem spornem mandatu pa odloča posebej.~~

~~Član sveta, katerega mandat je sporen, ne sme glasovati o potrditvi svojega mandata. Šteje se, da je svet z odločitvijo o spornem mandatu odločil tudi o pritožbi kandidata ali predstavnika kandidature oziroma kandidatne liste.~~

~~Svet na podlagi poročila občinske volilne komisije in potrdila o izvolitvi župana na podlagi poročila mandatne komisije posebej odloči o morebitnih pritožbah kandidatov za župana oziroma predstavnikov kandidatur. Če je za župana izvoljen kandidat, ki je bil hkrati izvoljen tudi za člana sveta, pa je zoper njegov mandat župana vložena pritožba, o odločanju o pritožbi ne sme glasovati. Glasovati ne sme niti vlagatelj pritožbe – kandidat za župana, če je bil izvoljen tudi za člana sveta.~~

12. člen

Ko se svet konstituira, nastopijo mandat novoizvoljeni člani sveta, mandat dotedanjim članom sveta pa preneha.

~~V kolikor svet ni ugodil pritožbi zoper mandat župana iz četrtega odstavka 10. člena, prične novoizvoljenemu županu teči mandat, mandat dotedanjemu županu pa preneha. Kadar svet pritožbi ugodi, do dokončne odločitve o izvolitvi župana tekoče naloge iz pristojnosti župana opravlja najstarejši član sveta oziroma član sveta, ki ga na predlog najstarejšega člana sveta določi svet.~~

S prenehanjem mandata članov sveta, preneha članstvo v nadzornem odboru občine ter stalnih in občasnih delovnih telesih sveta.

13. člen

Ko je svet konstituiran, imenuje izmed članov komisijo za mandatna vprašanja, volitve in imenovanja kot svoje stalno delovno telo. Če komisija ni imenovana na konstitutivni seji, se imenuje najkasneje na naslednji seji.

Svet imenuje člane komisij in odborov sveta in drugih delovnih teles na prvi naslednji seji po imenovanju članov komisije za mandatna vprašanja, volitve in imenovanja.

Svet imenuje člane drugih organov občine glede na iztek njihovega mandata.

3. PRAVICE IN DOLŽNOSTI ČLANOV SVETA

3.1. Splošne določbe

14. člen

Pravice in dolžnosti članov sveta so določene z zakonom, statutom občine in tem poslovnikom.

Član sveta se je dolžan udeleževati sej sveta in njegovih delovnih teles, katerih član je. Član sveta se lahko udeležuje tudi sej drugih delovnih teles in ima pravico sodelovati pri njihovem delu, vendar brez pravice glasovanja.

Če ne more priti na sejo sveta ali delovnega telesa, katerega član je, mora o tem obvestiti župana oziroma predsednika delovnega telesa ali pooblaščenega javnega uslužbenca občinske uprave praviloma najkasneje dva dni pred sejo. Če zaradi višje sile ali drugih razlogov ne more obvestiti župana oziroma predsednika delovnega telesa o svoji odsotnosti do začetka seje, mora to opraviti takoj, ko je to mogoče.

Če se član delovnega telesa iz neopravičenih razlogov ne udeleži treh sej delovnega telesa v koledarskem letu, lahko predsednik delovnega telesa predlaga svetu njegovo razrešitev.

15. člen

Član sveta ima pravico:
– glasovati o predlogih splošnih aktov občine, drugih aktov in odločitev sveta ter predlagati dopolnila (amandmaje) teh predlogov,
– predlagati svetu v sprejem odloke in druge akte, razen proračuna, zaključnega računa in drugih aktov, za katere je v zakonu ali v statutu določeno, da jih sprejme svet na predlog župana,
– predlagati obravnavanje zadev, ki se nanašajo na delo sveta, na izvrševanje odlokov ali na delo občinske uprave,
– predlagati uvrstitev zadev na dnevni red in prednostni vrstni red obravnave zadev na seji sveta, zahtevati pojasnila o zadevah, ki so na dnevnem redu seje sveta, ter predlagati sklep o obravnavani zadevi,
– dajati pobude in postavljati vprašanja,
– predlagati svetu imenovanja in razrešitve članov komisij in odborov sveta, članov drugih delovnih teles in drugih organov občine,
– od župana in občinske uprave zahtevati pojasnila, ki so mu potrebna v zvezi z delom v svetu in delovnih telesih,
– opravljati druge zadeve, za katere je pooblaščen.

Član sveta lahko uresničuje pravice iz prejšnjega odstavka tega člena v skladu s tem poslovnikom.

16. člen

Član sveta ima pravico do povračila stroškov v zvezi z opravljanjem funkcije ter v skladu z zakonom in posebnim aktom sveta do plačila za nepoklicno opravljanje funkcije občinskega funkcionarja.

Članu sveta pripada plačilo za nepoklicno opravljanje funkcije za posamezno udeležbo na seji sveta ali na seji delovnega telesa, katerega član je.

17. člen

Občina Sevnica, Glavni trg 19 a, 8290 Sevnica
Tel.: 07 81 61 200
uprava@obcina-sevnica.si
www.obcina-sevnica.si

KOMISIJA ZA PRAVNE IN SPLOŠNE ZADEVE OBČINE SEVNICA

Številka: 007-0003/2024
Datum: 15. 5. 2025

OBČINSKI SVET
OBČINE SEVNICA

Zadeva: **Stališče komisije k predlogu Sprememb in dopolnitev Poslovnika Občinskega sveta Občine Sevnica**

Komisija za pravne in splošne zadeve je na svoji 5. redni seji, ki je potekala 15. maja 2025, obravnavala predlog Sprememb in dopolnitev Poslovnika Občinskega sveta Občine Sevnica in sprejela naslednje stališče:

Komisija za pravne in splošne zadeve je obravnavala predlog Sprememb in dopolnitev Poslovnika Občinskega sveta Občine Sevnica, nanj nima pripomb in ga Občinskemu svetu Občine Sevnica predlaga v obravnavo in sprejem po skrajšanem postopku.

Janez Kukec
predsednik
Komisija za pravne in splošne zadeve

Vročiti:
- Občinskemu svetu Občine Sevnica,
- v zadevo.

OBČINA SEVNICA
OBČINSKI SVET

13. t.d.r.

25. REDNA SEJA OBČINSKEGA SVETA

28. 5. 2025

ZADEVA: **Predlog Odloka o določitvi volilnih enot za volitve članov Občinskega sveta Občine Sevnica – skrajšani postopek**

PREDLOG SKLEPA:
Občinski svet Občine Sevnica je sprejel Odlok o določitvi volilnih enot za volitve članov Občinskega sveta Občine Sevnica po skrajšanem postopku.

Pripravljavca gradiva:
Splošna služba
Komisije za mandatna vprašanja,
volitve in imenovanja

Poročevalca:
Roman Strlekar, vodja Splošne službe
Janez Kukec, predsednik Komisije za pravne in splošne zadeve

Občina Sevnica, Glavni trg 19 a, 8290 Sevnica
Tel.: 07 81 61 200
uprava@obcina-sevnica.si
www.obcina-sevnica.si

Številka: 007-0003/2025-2
Datum: 7. 5. 2025

OBČINSKI SVET
OBČINE SEVNICA

ZADEVA: Predlog Odloka o določitvi volilnih enot za volitve članov Občinskega sveta Občine Sevnica – skrajšani postopek

Spoštovani,

na podlagi 18. člena Statuta Občine Sevnica (Uradni list RS, št. 46/15 – UPB, 17/17 in 44/18) in v skladu z 87. in 92. členom Poslovnika Občinskega sveta Občine Sevnica (Uradni list RS, št. 46/15 – UPB, 17/17 in 64/18) župan Občine Sevnica predlaga Občinskemu svetu Občine Sevnica v obravnavo predlog Odloka o določitvi volilnih enot za volitve članov Občinskega sveta Občine Sevnica.

Predlagatelj predlaga, da Občinski svet Občine Sevnica obravnava in sprejme odlok na isti seji po skrajšanem postopku v skladu s 114. in 115. členom Poslovnika Občinskega sveta Občine Sevnica (Uradni list RS, št. 46/15 – UPB, 17/17 in 64/18), ker gre za manj zahtevne spremembe in dopolnitve ter uskladitve z zakonom.

1. OCENA STANJA IN RAZLOGI ZA SPREJEM ODLOKA

Državni zbor Republike Slovenije je dne 22. 11. 2024 sprejel Zakon o spremembah in dopolnitvah Zakona o lokalnih volitvah (v nadaljevanju: ZLV-K). Zaradi sprememb je potrebno uskladiti statut občine, poslovnik občinskega sveta, odlok o določitvi volilnih enot za volitve članov občinskega sveta ter odlok o določitvi volilnih enot in števila članov svetov krajevnih skupnosti. Občine morajo uskladiti splošne akte v šestih mesecih po njegovi uveljavitvi, to je do 18. 6. 2025.

Na podlagi predloga Občinske volilne komisije Občine Sevnica z dne 18. 1. 2023, so bile vse krajevne skupnosti pozvane, da proučijo in predlagajo morebitne spremembe glede izvedbe volitev, predvsem s ciljem zmanjšanja volilnih enot in volišč. Predlagana je bila sprememba pri volitvah v občinski svet, da se naselje Pečje uvrsti v 2. volilno enoto skupaj z mestom Sevnica. Navedeno spremembo je predlagal tudi svet KS Sevnica.

Zaradi več manjših sprememb na različnih mestih odloka in zaradi preglednosti odloka je smiselno sprejeti nov odlok.

2. CILJI IN NAČELA

Cilj predlaganih sprememb je uskladitev občinskih aktov z novelo Zakona o lokalnih volitvah (ZLV-K) ter vključitev predlagane spremembe glede naselja Pečje.

3. FINANČNE POSLEDICE

Sprejem odloka nima neposrednih finančnih posledic na proračun.

4. OBRAZLOŽITEV

Predlagane spremembe v celoti povzemajo besedilo trenutno veljavnega odloka z določenimi popravki, in sicer:

- Črtajo se sedeži volilnih enot. Volitve izvajajo neposredno volilni odbori in občinska volilna komisija. Od konca leta 2017 Zakon o lokalnih volitvah (ZLV) ne določa več volilnih komisij volilnih enot, zato določanje sedežev volilnih enot ni potrebno.

- Kriterije za oblikovanje volilnih enot določa 20. člen ZLV, zato posebna določba v odloku ni potrebna. Citirani člen ZLV določa, da se volilne enote oblikujejo tako, da se en član občinskega sveta voli na približno enako število prebivalcev. Če je območje občine razdeljeno na krajevne, vaške ali četrtne skupnosti, obsega volilna enota območje ene ali več takih skupnosti ali dela take skupnosti.

- Predlagana je sprememba pri volitvah v občinski svet, da se naselje Pečje uvrsti v 2. volilno enoto skupaj z mestom Sevnica. Navedeno spremembo je predlagal tudi svet KS Sevnica. Pojasnilo: Naselje Pečje je bilo pri volitvah v svete KS do sedaj uvrščeno v isto 3. volilno enoto skupaj z delom Sevnice (Drožanjska cesta, Savska cesta, Kvedrova cesta od hišne št. 1-30, Glavni trg, Pod Vrtačo, Florjanska ulica, Cesta na Grad), pri volitvah v občinski svet pa je uvrščeno v 1. volilno enoto (skupaj z območji KS Blanca, Dolnje Brezovo, Loka, Zabukovje in del KS Sevnica – brez naselja Sevnica). Zaradi navedenega smo imeli situacijo, ko so na istem volišču potekale volitve v dve različni volilni enoti za volitve v občinski svet, kar pomeni različne glasovnice za volitve v občinski svet, volilni odbor pa mora na volišču voditi ločeno evidentiranje volivcev in ločeno ugotavljati izid glasovanja.

- Pri Krajevni skupnosti Tržišče (del 4. volilne enote) se doda naselje Marendol, ki je nastalo po sprejetju zadnjih sprememb odloka o določitvi volilnih enot za volitve članov Občinskega sveta Občine Sevnica, in sicer decembra 2014.

- Zaradi preglednosti je vsaka volilna enota opredeljena v svojem členu.

- **Nespremenjeno** ostaja:
  - število volilnih enot, v katerih se voli skupno 25 članov,
  - število članov občinskega sveta, ki se volijo v posamezni volilni enoti (VE1: 7, VE2: 7, VE3: 5 in VE4: 6, skupaj 25)
  - območja volilnih enot (razen naselja Pečje).

- Z dnem uveljavitve novega odloka preneha veljati Odlok o določitvi volilnih enot in števila članov svetov krajevnih skupnosti na območju Občine Sevnica (Uradni list RS, št. 33/14).

- Podatki o številu volivcev in svetnikov po posameznih volilnih enotah

Volilna enota	Območje	Število volivcev*	Število svetnikov	Št. volivcev/ svetnika
1	KS Blanca, KS Dolnje Brezovo, KS Loka, del KS Sevnica, KS Zabukovje	4029	7	576
2	del KS Sevnica (mesto Sevnica, Pečje)	3808	7	544
3	KS Boštanj, KS Primož, KS Studenec	3103	5	621
4	KS Krmelj, KS Šentjanž, KS Tržišče	3249	6	542
	Skupaj	14.189	25	568

*podatek za lokalne volitve 2022

Predlog sklepa:
Občinski svet Občine Sevnica je sprejel Odlok o določitvi volilnih enot za volitve članov Občinskega sveta Občine Sevnica.

Pripravil:
Roman Strlekar,
Vodja splošne službe

OBČINA SEVNICA
Št. dok.: 007-0003/2025 - 2
Podpisnik: ROMAN STRLEKAR
Izdajatelj: Republika Slovenija, SIGEN-CA G2
Št. potrdila: 00DE78B5FA0000000572993A0 Veljavnost: 05.12.2027
Datum in ura: 07.05.2025 17:22 Dokument je elektronsko podpisan.

Srečko OCVIRK
Župan Občine Sevnica

OBČINA SEVNICA
Št. dok.: 007-0003/2025 - 2
Podpisnik: SREČKO OCVIRK
Izdajatelj: Republika Slovenija, SIGEN-CA G2
Št. potrdila: 00CDCFCCD200000000572BE6D0 Veljavnost: 29.08.2029
Datum in ura: 08.05.2025 08:18 Dokument je elektronsko podpisan.

Priloge:
- predlog odloka,
- Odlok o določitvi volilnih enot za volitve članov Občinskega sveta občine Sevnica (Uradni list RS, št. 33/14).

Vročiti:
- naslovu.

PREDLOG – skrajšani postopek

Na podlagi 22. člena Zakona o lokalnih volitvah (Uradni list RS, št. 94/07 – UPB3, 45/08, 83/12, 68/17, 93/20 – odl. US in 102/24) in 17. člena Statuta Občine Sevnica (Uradni list RS, št. 46/15 – UPB, 17/17 in 48/18) je Občinski svet Občine Sevnica na __. redni seji dne _____ sprejel

O D L O K
o določitvi volilnih enot za volitve članov Občinskega sveta Občine Sevnica

1. člen

S tem odlokom se določajo volilne enote za volitve članov Občinskega sveta Občine Sevnica (v nadaljevanju besedila: občinski svet) in število članov, ki se volijo v posamezni volilni enoti.

2. člen

Za volitve članov občinskega sveta se določijo štiri volilne enote, v katerih se voli skupno 25 članov.

3. člen

1) 1. volilna enota obsega območje naslednjih krajevnih skupnosti:

- Krajevna skupnost Blanca z naselji Blanca, Čanje, Kladje nad Blanco, Krajna Brda, Poklek nad Blanco in Selce nad Blanco;
- Krajevna skupnost Dolnje Brezovo z naseljem Dolnje Brezovo;
- Krajevna skupnost Loka pri Zidanem Mostu z naselji Breg, Čelovnik, Loka pri Zidanem Mostu, Okroglice, Račica, Radež, Razbor, Slap, Šentjur na Polju in Žirovnica;
- del območja Krajevne skupnosti Sevnica z naselji Drožanje, Gornje Brezovo, Ledina, Lončarjev Dol, Metni Vrh, Orehovo, Orešje nad Sevnico, Podgorica, Prešna Loka, Žigrski Vrh in Žurkov Dol;
- Krajevna skupnost Zabukovje z naselji Mrzla Planina, Podgorje ob Sevnični, Podvrh, Stržišče, Trnovec, Vranje in Zabukovje nad Sevnico.

2) V 1. volilni enoti se voli sedem članov občinskega sveta.

4. člen

1) 2. volilna enota obsega:

- del območja Krajevne skupnosti Sevnica, to je naselji Sevnica (mesto) in Pečje.

2) V 2. volilni enoti se voli sedem članov občinskega sveta.

5. člen

1) 3. volilna enota obsega območje naslednjih krajevnih skupnosti:

- Krajevna skupnost Boštanj z naselji Apnenik pri Boštanju, Boštanj, Dolenji Boštanj, Gabrje, Jablanica, Jelovec, Kompolje, Konjsko, Križ, Laze pri Boštanju, Log, Lukovec, Mrtovec, Novi Grad, Preska, Radna, Šmarčna, Vrh pri Boštanju in delom naselja Križišče (od hišne številke 1 do 3 ter od hišne številke 8 do 13);
- Krajevna skupnost Primož z naselji Češnjice, Dedna Gora, Dolnje Impolje, Dolnje Orle, Gornje Impolje, Gornje Orle, Mala Hubajnica, Primož, Rogačice, Velika Hubajnica in Znojile pri Studencu;
- Krajevna skupnost Studenec z naselji Arto, Brezovo, Hudo Brezje, Osredek pri Hubajnici, Ponikve pri Studencu, Rovišče pri Studencu, Studenec in Zavratec.

3) V 3. volilni enoti se voli pet članov občinskega sveta.

6. člen

1) 4. volilna enota obsega območje naslednjih krajevnih skupnosti:

- Krajevna skupnost Krmelj z naselji Brezje, Gabrijele, Goveji Dol, Hinjce, Krmelj in delom naselja Križišče (od hišne številke 4 do 7);
- Krajevna skupnost Šentjanž z naselji Birna vas, Budna vas, Cerovec, Hinje, Kal pri Krmelju, Kamenica, Kamenško, Kladje pri Krmelju, Koludrje, Leskovec v Podborštu, Osredek pri Krmelju, Podboršt, Srednik, Svinjsko, Šentjanž, Štajngrob in Veliki Cirnik;
- Krajevna skupnost Tržišče z naselji Drušče, Jeperjek, Kaplja vas, Krsinji Vrh, Malkovec, Marendol, Otavnik, Pavla vas, Pijavice, Polje pri Tržišču, Skrovnik, Slančji Vrh, Spodnje Mladetiče, Spodnje Vodale, Škovec, Telče, Telčice, Trščina, Tržišče, Vrhek, Zgornje Mladetiče in Zgornje Vodale.

2) V 4. volilni enoti se voli šest članov občinskega sveta.

7. člen

Z dnem uveljavitve tega odloka preneha veljati Odlok o določitvi volilnih enot in števila članov svetov krajevnih skupnosti na območju Občine Sevnica (Uradni list RS, št. 33/14).

8. člen

Ta odlok začne veljati naslednji dan po objavi v Uradnem listu Republike Slovenije.

Številka: 007-0003/2025
Sevnica, dne _____

Župan
Občine Sevnica
Srečko Ocvirk

URADNI LIST

Uradni list RS, št. 33/2014 z dne 9. 5. 2014

1382. Odlok o določitvi volilnih enot za volitve članov Občinskega sveta Občine Sevnica, stran 3837.

Na podlagi 2., 21. in 29. člena Zakona o lokalni samoupravi (Uradni list RS, št. 94/07 – UPB2, 27/08 – Odl. US, 76/08, 100/08 – Odl. US, 79/09, 14/10 – Odl. US, 51/10, 84/10 – Odl. US, 40/12 – ZUJF), 22. člena Zakona o lokalnih volitvah (Uradni list RS, št. 94/07 – UPB3, 45/08, 83/12) in 18. člena Statuta Občine Sevnica (Uradni list RS, št. 63/11, 103/11, 22/14) je Občinski svet Občine Sevnica na 28. redni seji dne 23. 4. 2014 sprejel

O D L O K
o določitvi volilnih enot za volitve članov Občinskega sveta Občine Sevnica

1. člen

S tem odlokom se v Občini Sevnica določajo volilne enote za volitve članov občinskega sveta, število članov sveta, ki se volijo po volilnih enotah, in sedeži volilnih enot.

2. člen

Za volitve članov Občinskega sveta Občine Sevnica se določijo štiri volilne enote, v katerih se voli skupno 25 članov.

3. člen

Volilne enote se oblikujejo za območje ene ali več krajevnih skupnosti ali del območja posamezne krajevne skupnosti.

4. člen

(1) 1. volilna enota obsega območje naslednjih krajevnih skupnosti:
– Krajevna skupnost Blanca z naselji Blanca, Čanje, Kladje nad Blanco, Krajna Brda, Poklek nad Blanco in Selce nad Blanco;
– Krajevna skupnost Dolnje Brezovo z naseljem Dolnje Brezovo;
– Krajevna skupnost Loka pri Zidanem Mostu z naselji Breg, Čelovnik, Loka pri Zidanem Mostu, Okroglice, Račica, Radež, Razbor, Slap, Šentjur na Polju in Žirovnica;
– del območja Krajevne skupnosti Sevnica z naselji Drožanje, Gornje Brezovo, Ledina, Lončarjev Dol, Metni Vrh, Orehovo, Orešje nad Sevnico, Pečje, Podgorica, Prešna Loka, Žigrski vrh in Žurkov Dol;
– Krajevna skupnost Zabukovje z naselji Mrzla Planina, Podgorje ob Sevnični, Podvrh, Stržišče, Trnovec, Vranje in Zabukovje nad Sevnico.
(2) Sedež 1. volilne enote je v Sevnici.
(3) V 1. volilni enoti se voli sedem članov občinskega sveta.
(4) 2. volilna enota obsega:
– del območja Krajevne skupnosti Sevnica, to je naselje (mesto) Sevnica.
(5) Sedež 2. volilne enote je v Sevnici.
(6) V 2. volilni enoti se voli sedem članov občinskega sveta.
(7) 3. volilna enota obsega območje naslednjih krajevnih skupnosti:
– Krajevna skupnost Boštanj z naselji Apnenik pri Boštanju, Boštanj, Dolenji Boštanj, Gabrje, Jablanica, Jelovec, Kompolje, Konjsko, Križ, Laze pri Boštanju, Log, Lukovec, Mrtovec, Novi Grad, Preska, Radna, Šmarčna, Vrh pri Boštanju in delom naselja Križišče (od hišne številke 1 do 3 ter od hišne številke 8 do 13);
– Krajevna skupnost Primož z naselji Češnjice, Dedna Gora, Dolnje Impolje, Dolnje Orle, Gornje Impolje, Gornje Orle, Mala Hubajnica, Primož, Rogačice, Velika Hubajnica in Znojile pri Studencu;
– Krajevna skupnost Studenec z naselji Arto, Brezovo, Hudo Brezje, Osredek pri Hubajnici, Ponikve pri Studencu, Rovišče pri Studencu, Studenec in Zavratec.
(8) Sedež 3. volilne enote je v Boštanju.
(9) V 3. volilni enoti se voli pet članov občinskega sveta.
(10) 4. volilna enota obsega območje naslednjih krajevnih skupnosti:
– Krajevna skupnost Krmelj z naselji Brezje, Gabrijele, Goveji Dol, Hinjce, Krmelj in delom naselja Križišče (od hišne številke 4 do 7);
– Krajevna skupnost Šentjanž z naselji Birna vas, Budna vas, Cerovec, Hinje, Kal pri Krmelju, Kamenica, Kamenško, Kladje pri Krmelju, Koludrje, Leskovec v Podborštu, Osredek pri Krmelju, Podboršt, Srednik, Svinjsko, Šentjanž, Štajngrob in Veliki Cirnik;
– Krajevna skupnost Tržišče z naselji Drušče, Jeperjek, Kaplja vas, Krsinji Vrh, Malkovec, Otavnik, Pavla vas, Pijavice, Polje pri Tržišču, Skrovnik, Slančji Vrh, Spodnje Mladetiče, Spodnje Vodale, Škovec, Telče, Telčice, Trščina, Tržišče, Vrhek, Zgornje Mladetiče in Zgornje Vodale.
(11) Sedež 4. volilne enote je v Tržišču.
(12) V 4. volilni enoti se voli šest članov občinskega sveta.

5. člen

Z dnem uveljavitve tega odloka preneha veljati Odlok o določitvi volilnih enot za volitve članov Občinskega sveta Občine Sevnica (Uradni list RS, št. 65/98).

6. člen

Ta odlok začne veljati naslednji dan po objavi v Uradnem listu Republike Slovenije.

Št. 007-0007/2014
Sevnica, dne 23. aprila 2014

Župan
Občine Sevnica
Srečko Ocvirk l.r.

Občina Sevnica, Glavni trg 19 a, 8290 Sevnica
Tel.: 07 81 61 200
uprava@obcina-sevnica.si
www.obcina-sevnica.si

KOMISIJA ZA PRAVNE IN SPLOŠNE ZADEVE OBČINE SEVNICA

Številka: 007-0003/2024
Datum: 15. 5. 2025

OBČINSKI SVET
OBČINE SEVNICA

Zadeva: **Stališče komisije k predlogu Odloka o določitvi volilnih enot za volitve članov Občinskega sveta Občine Sevnica**

Komisija za pravne in splošne zadeve je na svoji 5. redni seji, ki je potekala 15. maja 2025, obravnavala predlog Odloka o določitvi volilnih enot za volitve članov Občinskega sveta Občine Sevnica in sprejela naslednje stališče:

Komisija za pravne in splošne zadeve je obravnavala predlog Odloka o določitvi volilnih enot za volitve članov Občinskega sveta Občine Sevnica, nanj nima pripomb in ga Občinskemu svetu Občine Sevnica predlaga v obravnavo in sprejem po skrajšanem postopku.

Janez Kukec
predsednik
Komisija za pravne in splošne zadeve

Vročiti:
- Občinskemu svetu Občine Sevnica,
- v zadevo.

OBČINA SEVNICA
OBČINSKI SVET

14. t.d.r.

25. REDNA SEJA OBČINSKEGA SVETA

28. 5. 2025

ZADEVA: **Predlog Pravilnika o spremembah in dopolnitvah Pravilnika o plačah in drugih prejemkih občinskih funkcionarjev, nagradah zunanjih članov delovnih teles občinskega sveta, članov svetov krajevnih skupnosti in članov drugih občinskih organov Občine Sevnica**

PREDLOG SKLEPA:
Občinski svet Občine Sevnica je sprejel Pravilnik o spremembah in dopolnitvah Pravilnika o plačah in drugih prejemkih občinskih funkcionarjev, nagradah zunanjih članov delovnih teles občinskega sveta, članov svetov krajevnih skupnosti in članov drugih občinskih organov Občine Sevnica.

Pripravljavca gradiva:
Splošna služba
Komisije za mandatna vprašanja,
volitve in imenovanja

Poročevalca:
Roman Strlekar, vodja Splošne službe
Božidar Groboljšek, predsednik Komisije za mandatna vprašanja,
volitve in imenovanja

Občina Sevnica, Glavni trg 19 a, 8290 Sevnica
Tel.: 07 81 61 200
uprava@obcina-sevnica.si
www.obcina-sevnica.si

Številka: 007-0004/2025-3
Datum: 20. 5. 2025

OBČINSKI SVET
OBČINE SEVNICA

Zadeva: **Predlog Pravilnika o spremembah in dopolnitvah Pravilnika o plačah in drugih prejemkih občinskih funkcionarjev, nagradah zunanjih članov delovnih teles občinskega sveta, članov svetov krajevnih skupnosti in članov drugih občinskih organov Občine Sevnica (Uradni list RS, št. 37/15 in 109/23)**

Spoštovani,

na podlagi 18. člena Statuta Občine Sevnica (Uradni list RS, št. 46/15 – UPB, 17/17 in 44/18) in v skladu z 87. in 92. členom Poslovnika Občinskega sveta Občine Sevnica (Uradni list RS, št. 46/15 – UPB, 17/17 in 64/18) župan Občine Sevnica predlaga Občinskemu svetu Občine Sevnica v obravnavo predlog sprememb in dopolnitev pravilnika.

1. Ocena stanja in razlogi za sprejem odloka

Občinski svet Občine Sevnica je Pravilnik o plačah in drugih prejemkih občinskih funkcionarjev, nagradah zunanjih članov delovnih teles občinskega sveta, članov svetov krajevnih skupnosti in članov drugih občinskih organov Občine Sevnica sprejel pred desetimi leti, natančneje 20. 5. 2015. V letu 2023 so bile sprejete spremembe in dopolnitve pravilnika, ki so zajemale uskladitev sejnin in nagrad članov Nadzornega odbora, sejnine predsednika in članov delovnih teles izplačevanje sejnine (dosedanje nagrade) predsedniku krajevne skupnosti. Glede ostalih sejnin se pravilnik ni spreminjal.

Pobuda za dvig sejnin je bila podana na 19. redni seji občinskega sveta dne 27. 11. 2024 iz razloga dolgotrajne stagnacije zneskov sejnin ob znatnem povečanju življenjskih stroškov oz. inflaciji v tem obdobju. Pobuda je bila predstavljena na seji Komisije za mandatna vprašanja, volitve in imenovanja dne 9. 12. 2024, ki je podala usmeritve za pripravo predloga sprememb pravilnika, predvsem da se upošteva višina sejnin v primerljivih občinah, inflacija ter pripravi predlog za uskladitev vseh sejnin, ki jih obravnava pravilnik. Pobudo je na svoji seji dne 17. 3. 2025 podal tudi Nadzorni odbor.

Občinska uprava je pripravila primerjalno analizo višine in načina določanja sejnin občinskih svetnikov, članov odborov ter sejnin in nagrad članov nadzornega sveta med primerljivimi občinami (Krško, Brežice, Laško, Radeče, Šentjur), ki je bila podlaga za pripravo predloga višin sejnin in nagrad.

Zakon o lokalni samoupravi v 34.a členu določa, da letni znesek sejnin, vključno s sejninami za seje delovnih teles občinskega sveta, ki se izplača posameznemu članu občinskega sveta, ne sme presegati 7,5 % plače župana.

S predlagano spremembo se usklajujejo tudi nekatere spremembe, ki so posledica sprememb zakonodaje, in sicer sprejema novega Zakona o skupnih temeljih sistema plač v javnem sektorju ter novele Zakona o lokalnih volitvah (ZLV-K).

2. Cilji pravilnika
Cilj predlagane spremembe pravilnika je uskladitev sejnin članov občinskega sveta, predsednikov in članov delovnih teles, nadzornega odbora ter svetov krajevnih skupnosti glede na spremembe plačne zakonodaje v javnem sektorju in inflacijo. Predlog pravilnika višino sejnin določa v odstotku od osnovne plače župana za poklicno opravljanje funkcije, s čemer se zagotavlja usklajevanje sejnin z gibanjem plač v javnem sektorju.

3. Ocena finančnih posledic
Sprememba pravilnika bo imela za posledico višja izplačila sejnin, in sicer z uveljavitvijo odloka takojšnje povečanje za cca. 10,5 do 13,3% (člani OS, NO in delovnih teles, predsedniki svetov KS) oz. dobrih 76% za člane svetov KS in nato postopno povečevanje do 1. 1. 2028, skladno s povečevanjem plače župana po ZSTSPJS, kar predstavlja cca. 60% dvig glede na trenutno stanje. V primeru večjih izdatkov za izplačila bo potrebno za te namene zagotoviti dodatna sredstva v proračunu.

4. Obrazložitev

K 1. členu
Zaradi sprejema novega Zakona o skupnih temeljih sistema plač v javnem sektorju se poimenovanje starega zakona nadomesti s splošno dikcijo »zakon, ki ureja skupne temelje sistema plač v javnem sektorju«.

K 2., 3., 4. in 5. členu
Višina sejnin se po novem določena v odstotku od osnovne mesečne plače župana za poklicno opravljanje funkcije, kar pomeni takojšnje zvišanje za cca. 12% ter nato postopno poviševanje sejnin glede na postopen dvig plače župana do 1. 1. 2028 ter vse kasnejše uskladitve plačne lestvice. Dosedanje razmerje med sejnino predsednika in člana nadzornega odbora se ohranja. Sejnina članov sveta krajevne skupnosti se izenačuje s sejnino članov delovnega telesa. V predlogu je upoštevano tudi stališče Komisije za mandatna vprašanja, volitve in imenovanja, ki je predlagala dvig sejnine predsedniku delovnega telesa na 2% bruto plače župana.

Prikaz spremembe sejnin in postopnega dviga do 1. 1. 2028 (glede na trenutno vrednost plačnih razredov v €).

	trenutno v €	predlog	**1.10.2025**	**1.6.2026**	**1.12.2026**	**1.7.2027**	**1.1.2028**
župan - plača	4.110,87	100,00%	4.419,27	4.727,67	5.113,18	5.498,69	6.372,51
član OS	195,00	5,00%	220,96	236,38	255,66	274,93	318,63
predsednik del. telesa	60,00	2,00%	88,39	94,55	102,26	109,97	127,45
član del. telesa	40,00	1,00%	44,19	47,28	51,13	54,99	63,73
predsednik NO	195,00	5,00%	220,96	236,38	255,66	274,93	318,63
član NO	135,00	3,45%	152,46	163,10	176,40	189,70	219,85
član sveta KS	25,00	1,00%	44,19	47,28	51,13	54,99	63,73
predsednik sveta KS	280,00	7,00%	309,35	330,94	357,92	384,91	446,08

V tretjem odstavku 4. člena se poimenovanje »nadzorovani organ« nadomesti s poimenovanjem »uporabnik proračunskih sredstev«, ki ga navaja tudi Zakon o lokalni samoupravi v 32. členu. Sprememba poimenovanja je tudi del predlaganih sprememb Statuta Občine Sevnica.

K 6. in 7. členu
Določbi 9. in 10. člena se uskladita z novelo Zakona o lokalnih volitvah (v nadaljevanju: ZLV-K), ki je bila sprejeta konec leta 2024.
Člani volilnih organov imajo zaradi dela v volilnih organih pravico do nadomestila skladno z Zakonom o lokalnih volitvah za vsak krog volitev župana.
Novela ZLV-K ukinja volilne enote krajevnih skupnosti, zaradi česar se v določbi črta besedilo, ki se nanaša na del krajevne skupnosti.
Volitve izvajajo neposredno volilni odbori in občinska volilna komisija. Od konca leta 2017 Zakon o lokalnih volitvah (ZLV) ne določa več volilnih komisij volilnih enot ali volilne komisije krajevne skupnosti, zato se črta besedilo glede teh volilnih komisij.

K 8. členu
Spremembe pravilnika začnejo veljati 1. 1. 2026, to je z novim proračunskim letom, kjer bo potrebno predvideti višja sredstva za sejnine.

Predlog sklepa:
Občinski svet Občine Sevnica je sprejel Pravilnik o spremembah in dopolnitvah Pravilnika o plačah in drugih prejemkih občinskih funkcionarjev, nagradah zunanjih članov delovnih teles občinskega sveta, članov svetov krajevnih skupnosti in članov drugih občinskih organov Občine Sevnica.

Pripravil:
Roman Strlekar,
Vodja splošne službe

OBČINA SEVNICA
Št. dok.: 007-0004/2025 - 3
Podpisnik: ROMAN STRLEKAR
Izdajatelj: Republika Slovenija, SIGEN-CA G2
Št. potrdila: 00DE78B5FA00000000572993A0 Veljavnost: 05.12.2027
Datum in ura: 20.05.2025 12:27 Dokument je elektronsko podpisan.

Srečko OCVIRK
Župan Občine Sevnica

OBČINA SEVNICA
Št. dok.: 007-0004/2025 - 3
Podpisnik: SREČKO OCVIRK
Izdajatelj: Republika Slovenija, SIGEN-CA G2
Št. potrdila: 00CDCFCCD2000000000572BE6D0 Veljavnost: 29.08.2029
Datum in ura: 20.05.2025 13:59 Dokument je elektronsko podpisan.

Priloge:
- predlog Pravilnika,
- primerjalna analiza,
- Pravilnik o plačah in drugih prejemkih občinskih funkcionarjev, nagradah zunanjih članov delovnih teles občinskega sveta, članov svetov krajevnih skupnosti in članov drugih občinskih organov Občine Sevnica (neuradno prečiščeno besedilo)
- stališče Komisije za mandatna vprašanja, volitve in imenovanja

Vročiti:
- naslovu.

PREDLOG

Na podlagi sedmega odstavka 34.a člena Zakona lokalni samoupravi (Uradni list RS, št. št. 94/07 – UPB, 76/08, 79/09, 51/10, 40/12 – ZUJF, 14/15 – ZUUJFO, 11/18 – ZSPDSLS-1, 30/18, 61/20 – ZIUZEOP-A, 80/20 – ZIUOOPE, 62/24 – odl. US in 102/24 – ZLV-K) in 18. člena Statuta Občine Sevnica (Uradni list RS, št. 46/15 – UPB, 17/17 in 44/18) je Občinski svet Občine Sevnica, na svoji ___. seji, dne _____, sprejel

P R A V I L N I K
o spremembah in dopolnitvah Pravilnika o plačah in drugih prejemkih občinskih funkcionarjev, nagradah zunanjih članov delovnih teles občinskega sveta, članov svetov krajevnih skupnosti in članov drugih občinskih organov Občine Sevnica

1. člen

V Pravilniku o plačah in drugih prejemkih občinskih funkcionarjev, nagradah zunanjih članov delovnih teles občinskega sveta, članov svetov krajevnih skupnosti in članov drugih občinskih organov Občine Sevnica (Uradni list RS, št. 37/15 in 109/23) se v prvem odstavku 4. člena besedilo »Zakonom o sistemu plač v javnem sektorju« nadomesti z besedilom »zakonom, ki ureja skupne temelje sistema plač v javnem sektorju«.

2. člen

V 5. členu se v prvem odstavku znesek »195,00 EUR« nadomesti z besedilom »5 % osnovne mesečne plače župana za poklicno opravljanje funkcije«.

3. člen

1) V 6. členu se v prvem odstavku znesek »40,00 EUR« nadomesti z besedilom »1 % osnovne mesečne plače župana za poklicno opravljanje funkcije«.

2) V drugem odstavku se znesek »60,00 EUR« nadomesti z besedilom »2 % osnovne mesečne plače župana za poklicno opravljanje funkcije«.

4. člen

1) V 7. členu se v prvem odstavku znesek »135,00 EUR« nadomesti z besedilom »3,45 % osnovne mesečne plače župana za poklicno opravljanje funkcije«.

2) V drugem odstavku se znesek »195,00 EUR« nadomesti z besedilom »5 % osnovne mesečne plače župana za poklicno opravljanje funkcije«.

3) V tretjem odstavku se besedilo »nadzorovanem organu« nadomesti z besedilom »uporabniku proračunskih sredstev«.

5. člen

1) V 8. členu se v prvem odstavku znesek »25,00 EUR« nadomesti z besedilom »1 % osnovne mesečne plače župana za poklicno opravljanje funkcije«.

2) V drugem odstavku se znesek »280,00 EUR« nadomesti z besedilom »7 % osnovne mesečne plače župana za poklicno opravljanje funkcije«.

6. člen

1) V 9. členu se v prvem odstavku besedilo »v prvem in drugem krogu« nadomesti z besedilom »za vsak krog volitev župana«.

2) V drugem odstavku se v četrti, peti in šesti alineji črta besedilo »ali del krajevne skupnosti«.

7. člen

V 10. členu se črta besedilo »ter člani volilne komisije volilne enote ali volilne komisije krajevne skupnosti«.

KONČNA DOLOČBA

8. člen

Ta pravilnik začne veljati 1. januarja 2026.

Številka: 007-0004/2025
Sevnica, dne

Župan
Občine Sevnica
Srečko Ocvirk

Pravilnik o plačah in drugih prejemkih občinskih funkcionarjev, nagradah zunanjih članov delovnih teles občinskega sveta, članov svetov krajevnih skupnosti in članov drugih občinskih organov Občine Sevnica

Funkcija	Občina Sevnica - trenutno stanje	Občina Sevnica - Predlog s 1. 1. 2026	Občina Sevnica - stanje 1. 1. 2028, Bruto plača: 6.372,51€	Občina Krško		Občina Brežice	Občina Radeče	Občina Laško		Občina Šentjur
Član občinskega sveta na seji OS	195,00 EUR	220,96€ = 5% od plače župana (56. plačni razred) Bruto znesek: 4.419,27€	318,63€ = 5% od plače župana (56. plačni razred) Bruto znesek: 6.372,51€	(287,76EUR)=7% plače župana (56. plačni)+potni stroški	v letu 2028; 7% od 6.372,51€ = 446,07€	285€ bruto + potni stroški (za nadaljevanje seje se sejnina ne izplača)	120,00EUR	(172,61 EUR)=4,55% plače župana (53. plačni)	v letu 2028; 4,55% od 5.831,7€ = 265,34€	170,00EUR
Predsedujoči na seji delovnega telesa	/			(40,29EUR)=0,98% plače župana (56. plačni) + potni stroški		/				
Član občinskega sveta na seji delovnega telesa	/			(26,72EUR)=0,65% plače župana (56. plačni) + potni stroški		/				65,00EUR
Predsednik delovnega telesa (komisija, odbor)	prej je bila višina 35,00€ 60,00 EUR	88,39€ = 2% od plače župana	127,45€ = 2% od plače župana	(80,16EUR)=1,95% plače župana (56. plačni) + potni stroški	v letu 2028: 124,26€	82,5€ - povišana za 50% + potni stroški *predsednik je tudi član OS	50,00EUR	(86,11 EUR)=2,27% plače župana (53. plačni)	v letu 2028: 132,38€	95,00EUR
Član delovnega telesa (komisija, odbor)	prej je bila višina 25,00€ 40,00 EUR	44,19€ = 1% od plače župana	63,73€ = 1% od plače župana	(53,45EUR)=1,30% plače župana (56. plačni) + potni stroški	v letu 2028: 82,84€	82,5€ + potni stroški; * član OS ali zunanji član	25,00EUR	(44,00 EUR)=1,16% plače župana (53. razred)	v letu 2028: 67,65€	65,00EUR(ni član OS)
Predsednik nadzornega odbora - seja NO	prej je bila višina 115,00€ 195,00 EUR	220,96€ = 5% od plače župana (56. plačni razred)	318,63€ = 5% od plače župana (56. plačni razred) Bruto znesek: 6.372,51€	(205,54EUR)=5% plače župana (56. plačni) + potni stroški	v letu 2028: 318,62€	82,5€ - povišana za 50% + potni stroški	180,00 EUR	(214,71 EUR)=5,66% plače župana (53. plačni)	v letu 2028: 330,08€	135,00EUR
Član nadzornega odbora - seja NO	prej je bila višina 80,00€ 135,00 EUR	152,46€= 3,45% od plače župana (56. plačni razred)	219,85= 3,45% od plače župana (56. plačni razred)	(143,88EUR)=3,5% plače župana (56.plačni) + potni stroški	v letu 2028: 223,03€	82,5€ + potni stroški	120,00EUR	(172,61EUR)=4,55% plače župana mesečno (53. plačni)	v letu 2028: 265,34€	120EUR
Izvedba nadzora	do 7ur, manj zahteven - 120,00€ 8-15ur, zahteven - 165,00€, 16-20ur, zelo zahteven - 200,00€	do 7ur, manj zahteven - 120,00€ 8-15ur, zahteven - 165,00€, 16-20ur, zelo zahteven - 200,00€	do 7ur, manj zahteven - 120,00€ 8-15ur, zahteven - 165,00€, 16-20ur, zelo zahteven - 200,00€	(160,32EUR)=3,90% mesečno- plače župana (56. plačni) + potni stroški	v letu 2028: 248,52€	ura dela izven seje NO - 15€		manj zahteven-2,27%-86,11 EUR, zahteven 4,55%-172,61 EUR, zelo zahteven 5,66%-214,71 EUR		165,00EUR
Udeležba preds. ali člana NO na seji OS	/			(80,16EUR)=1,95% plače župana (56. plačni) + potni stroški						55,00EUR
Član krajevne skupnosti - sejnina	25,00 EUR	44,19€ = 1% od plače župana	63,73€ = 1% od plače župana	(13,57EUR-53,44EUR)=0,33%-1,3% plače župana(56.plačni)	v letu 2028: od 21,03€ do 82,84€		/	(44,00 EUR)=1,16% plače župana (53. plačni)	v letu 2028: 67,65€	30,00EUR
Predsednik KS - sejnina	280,00 EUR	309,35€ = 7% od plače župana	446,08€ = 7% od plače župana	150% od določene sejnine za člana KS - prejšnja vrstica			/			45,00EUR

Predsednik KS - mesečna nagrada	/			*skupaj s sejninami do(nad3000preb-5,2%(213,77EUR),2000-2999preb-3,90%(160,32EUR),1000-1999preb-3,25%(133,60EUR),do999preb-2,60%(106,66EUR))			100,00 EUR vsake 3 mesece	(172,61 EUR)=4,55% plače župana mesečno (53. plačni)		

*Zneski so v bruto
*dodatek na delovno dobo se ne všteva v plačo župana
*kjer so navedeni potni stroški - je to poleg in ni že vključeno v izračun

od 1. 10. 2025 znesek bruto plače župana: 4.419,27€

Občina Sevnica, Glavni trg 19 a, 8290 Sevnica
Tel.: 07 81 61 200
uprava@obcina-sevnica.si
www.obcina-sevnica.si

KOMISIJA ZA MANDATNA VPRAŠANJA,
VOLITVE IN IMENOVANJA

Številka: 007-0004/2025
Datum: 15. 5. 2025

OBČINA SEVNICA
OBČINSKI SVET

Zadeva: **Stališče Komisije za mandatna vprašanja, volitve in imenovanja k predlogu Pravilnika o spremembah in dopolnitvah Pravilnika o plačah in drugih prejemkih občinskih funkcionarjev, nagradah zunanjih članov delovnih teles občinskega sveta, članov svetov krajevnih skupnosti in članov drugih občinskih organov Občine Sevnica (Uradni list RS, št. 37/15 in 109/23)**

Spoštovani,

Komisija za mandatna vprašanja, volitve in imenovanja je na svoji 10. redni seji, dne 15. 5. 2025, obravnavala predlog Pravilnika o spremembah in dopolnitvah Pravilnika o plačah in drugih prejemkih občinskih funkcionarjev, nagradah zunanjih članov delovnih teles občinskega sveta, članov svetov krajevnih skupnosti in članov drugih občinskih organov Občine Sevnica (Uradni list RS, št. 37/15 in 109/23) ter sprejela naslednje stališče:

SKLEP:
Komisija za mandatna vprašanja, volitve in imenovanja je obravnavala predlog Pravilnika o spremembah in dopolnitvah Pravilnika o plačah in drugih prejemkih občinskih funkcionarjev, nagradah zunanjih članov delovnih teles občinskega sveta, članov svetov krajevnih skupnosti in članov drugih občinskih organov Občine Sevnica in predlaga občinskemu svetu v sprejem z naslednjo dopolnitvijo:
- da se predsedniku delovnega telesa dvigne procent iz 1,5% na 2% glede na županovo bruto plačo.

S spoštovanjem,

Božidar Groboljšek, predsednik
Komisije za mandatna vprašanja,
volitve in imenovanja

Vročiti:
- naslovu
- v zadevo.

Neuradno prečiščeno besedilo Pravilnika o plačah in drugih prejemkih občinskih funkcionarjev, nagradah zunanjih članov delovnih teles občinskega sveta, članov svetov krajevnih skupnosti in članov drugih občinskih organov Občine Sevnica obsega:

- Pravilnik o plačah in drugih prejemkih občinskih funkcionarjev, nagradah zunanjih članov delovnih teles občinskega sveta, članov svetov krajevnih skupnosti in članov drugih občinskih organov Občine Sevnica (Uradni list RS, št. 37/15 z dne 29. 5. 2015),
- Pravilnik o spremembah in dopolnitvah Pravilnika o plačah in drugih prejemkih občinskih funkcionarjev, nagradah zunanjih članov delovnih teles občinskega sveta, članov svetov krajevnih skupnosti in članov drugih občinskih organov Občine Sevnica (Uradni list RS, št. 109/23 z dne 27. 10. 2023).

P R A V I L N I K

o plačah in drugih prejemkih občinskih funkcionarjev, nagradah zunanjih članov delovnih teles občinskega sveta, članov svetov krajevnih skupnosti in članov drugih občinskih organov Občine Sevnica

(neuradno prečiščeno besedilo)

I. SPLOŠNE DOLOČBE

1. člen

S tem pravilnikom so določeni višina in način določanja plače, plačila za opravljene funkcije, nagrade, sejnine in drugi prejemki, ki jih zakoni, ki urejajo to področje, ne določajo drugače in pripadajo funkcionarjem, zunanjim članom delovnih teles občinskega sveta, članom svetov krajevnih skupnosti ter članom drugih občinskih organov Občine Sevnica.

2. člen

(1) Občinski funkcionarji so:

- župan,
- podžupani in
- člani občinskega sveta.

(2) Občinski funkcionarji opravljajo svojo funkcijo nepoklicno.

(3) Župan se lahko odloči, da bo svojo funkcijo opravljal poklicno. V soglasju z županom se lahko podžupan odloči, da bo funkcijo opravljal poklicno. O tem župan obvesti občinski svet.

3. člen

(1) Za opravljanje občinskih funkcij imajo občinski funkcionarji pravico do plače, če funkcijo opravljajo poklicno, in do plačila za opravljene funkcije, če funkcijo opravljajo nepoklicno.

(2) Članom delovnih teles občinskega sveta, ki niso člani občinskega sveta, ter članom nadzornega odbora pripadajo sejnine za njihovo delo na sejah ter nagrade za opravljeno drugo delo, ki se oblikujejo na podlagi tega pravilnika.

(3) Člani volilnih organov imajo zaradi dela v volilnih organih pravico do enkratnega nadomestila.

(4) Članom svetov krajevnih skupnosti pripadajo sejnine za njihovo delo na sejah sveta krajevne skupnosti.

(5) Višine zneskovno določenih plačil za opravljene funkcije, nagrade, sejnine in drugi prejemki so v tem pravilniku določene v bruto vrednosti in vsebujejo normirane stroške.

II. PLAČA OZIROMA PLAČILO ŽUPANA IN PODŽUPANA

4. člen

(1) Plača oziroma plačilo za opravljene funkcije župana in podžupana je določena z Zakonom o sistemu plač v javnem sektorju.

(2) Plača ali plačilo za opravljene funkcije župana in podžupana zajema tudi plačilo za udeležbo in delovanje na vseh sejah občinskega sveta in na sejah drugih delovnih teles.

III. VIŠINA SEJNINE ČLANOM OBČINSKEGA SVETA

5. člen

(1) Višina sejnine za opravljanje funkcije člana občinskega sveta znaša 195,00 EUR.

(2) Članu občinskega sveta pripada zgoraj določen znesek sejnine za vsako sejo občinskega sveta, če se je seje udeležil in je na njej prisoten vsaj 3/4 časa trajanja seje. Če je občinski svetnik prisoten na seji minimalno polovico časa trajanja seje, mu pripada polovični znesek sejnine.

IV. VIŠINA SEJNINE ZA ČLANE DELOVNIH TELES (KOMISIJE IN ODBORI)

6. člen

(1) Članom vseh delovnih teles (komisij in odborov), ki jih ustanovi občinski svet ali župan, pripada sejnina v višini 40,00 EUR za vsako udeležbo na seji delovnega telesa, kjer je član prisoten vsaj 3/4 časa trajanja seje.

(2) Predsedniku delovnega telesa, ki sklicuje seje in jih vodi, pripada sejnina v višini 60,00 EUR.

V. VIŠINA SEJNINE ZA ČLANE NADZORNEGA ODBORA

7. člen

(1) Članom nadzornega odbora pripada sejnina v višini 135,00 EUR za vsako udeležbo na seji nadzornega odbora, kjer je član prisoten vsaj 3/4 časa trajanja seje.

(2) Predsedniku nadzornega odbora, ki sklicuje seje in jih vodi, pripada sejnina v višini 195,00 EUR.

(3) Pristojnemu članu nadzornega odbora se za izvedbo neposrednega nadzora pri nadzorovanem organu izplača nagrada glede na obseg nadzora, in sicer:

– v višini 120,00 EUR za manj zahtevni nadzor, ki traja do 7 ur;

– v višini 165,00 EUR za zahtevni nadzor, ki traja od 8 do 15 ur ter

– v višini 200,00 EUR za zelo zahtevni nadzor, ki traja od 16 ur do 20 ur.

(4) Kolikor izvedba nadzora traja dalj časa, se nagrada za izvedbo nadzora sorazmerno poveča glede na trajanje nadzora.

VI. VIŠINA SEJNINE IN NAGRADE ZA ČLANE SVETOV KRAJEVNIH SKUPNOSTI

8. člen

(1) Članom sveta krajevnih skupnosti skladno s sklepom sveta krajevne skupnosti pripada sejnina v maksimalni višini 25,00 EUR za vsako udeležbo na seji sveta krajevne skupnosti, kjer je član prisoten vsaj 3/4 časa trajanja seje.

(2) Predsedniku sveta krajevne skupnosti, ki sklicuje seje in jih vodi, skladno s sklepom sveta krajevne skupnosti mesečno pripada sejnina v maksimalni višini 280,00 EUR, ki zajema njegovo delo v zvezi z vodenjem krajevne skupnosti, sodelovanje z občino, pripravo gradiva za izvajanje projektov, pripravo gradiva za sejo ter sklic in vodenje seje.

(3) (**črtan**)

(4) (**črtan**)

VII. VIŠINA PLAČILA ZA OPRAVLJANJE NALOG VOLILNIH ORGANOV

9. člen

(1) Člani volilnih organov imajo zaradi dela v volilnih organih ob vsakih splošnih volitvah, ki obsegajo redne in predčasne volitve v občinski svet, in redne ter nadomestne volitve župana v prvem in drugem krogu, pravico do enkratnega nadomestila, skladno z Zakonom o lokalnih volitvah.

(2) Ob vsakih drugih volitvah, razen volitvah iz prejšnjega odstavka tega člena, so člani občinske volilne komisije in tajnik upravičeni do enkratnega nadomestila, in sicer v deležih nadomestila iz prejšnjega odstavka:

- za volitve v eni volilni enoti za volitve v občinski svet v višini 30% nadomestila;
- za volitve v dveh volilnih enotah za volitve v občinski svet v višini 50% nadomestila;
- za volitve v treh volilnih enotah za volitve v občinski svet v višini 100% nadomestila;
- za volitve v svet krajevne skupnosti ali del krajevne skupnosti ene krajevne skupnosti v višini 30% nadomestila;
- za volitve v svet krajevne skupnosti ali del krajevne skupnosti za vsako nadaljnjo krajevno skupnost dodatno še v višini 5% nadomestila glede na prejšnjo alinejo;
- za volitve v svet krajevne skupnosti ali del krajevne skupnosti za več kot pet krajevnih skupnosti v višini 100% nadomestila.

10. člen

Predsednik in člani volilnih odborov ter njihovi namestniki, ki vodijo glasovanje na volišču na dan glasovanja, določenega z aktom o razpisu volitev, ter člani volilne komisije volilne enote ali volilne komisije krajevne skupnosti, imajo pravico do ustreznega nadomestila skladno z Zakonom o lokalnih volitvah.

VIII. UVELJAVLJANJE PRAVIC IN NAČIN IZPLAČEVANJA

11. člen

Finančna sredstva za izplačevanje plač, sejnin, nagrad in drugih povračil stroškov, ki jih imajo upravičenci po tem pravilniku, se zagotovijo iz sredstev proračuna.

12. člen

Plače, sejnine, nagrade in povračila stroškov se mesečno izplačujejo za pretekli mesec, najkasneje do 20. dne v tekočem mesecu.

13. člen

Evidence o prisotnosti in upravičenosti do plač, sejnin, nagrad in povračil stroškov članov občinskega sveta, delovnih teles, članov svetov krajevnih skupnosti, članov nadzornega odbora in volilnih organov vodijo delavci občinske uprave, ki so zadolženi s strani župana, da so prisotni na seji in da pišejo zapisnik.

14. člen

(1) Za službeno potovanje morajo občinski funkcionarji imeti nalog za službeno potovanje.

(2) Nalog za službeno potovanje občinskih funkcionarjev izda župan. Za službeno potovanje župana nalog izda direktor občinske uprave.

Pravilnik o plačah in drugih prejemkih občinskih funkcionarjev, nagradah zunanjih članov delovnih teles občinskega sveta, članov svetov krajevnih skupnosti in članov drugih občinskih organov Občine Sevnica (Uradni list RS, št. 37/15) vsebuje naslednji prehodni in končni določbi:

IX. PREHODNI IN KONČNI DOLOČBI

15. člen

Z uveljavitvijo tega pravilnika preneha veljati Pravilnik o plačah in drugih prejemkih občinskih funkcionarjev, nagradah zunanjih članov delovnih teles občinskega sveta, članov svetov krajevnih skupnosti in članov drugih občinskih organov Občine Sevnica (Uradni list RS, št. 85/11).

16. člen

Ta pravilnik začne veljati naslednji dan po objavi v Uradnem listu Republike Slovenije, uporablja pa se s 1. junijem 2015.

Pravilnik o spremembah in dopolnitvah Pravilnika o plačah in drugih prejemkih občinskih funkcionarjev, nagradah zunanjih članov delovnih teles občinskega sveta, članov svetov krajevnih skupnosti in članov drugih občinskih organov Občine Sevnica (Uradni list RS, št. 109/23) vsebuje naslednjo prehodno in končno določbo:

PREHODNA IN KONČNA DOLOČBA

5. člen

Dosedanje nagrade predsednikom svetov krajevnih skupnosti, ki so jih s sklepom določili sveti krajevnih skupnosti, se z uveljavitvijo tega pravilnika štejejo za mesečne sejnine, razen če svet krajevne skupnosti ne določi drugačne višine sejnine.

6. člen

Ta pravilnik začne veljati 1. januarja 2024.

OBČINA SEVNICA
OBČINSKI SVET

15. t.d.r.

25. REDNA SEJA OBČINSKEGA SVETA

28. 5. 2025

ZADEVA: **Ukinitev statusa javnega dobra**

PREDLOG SKLEPA:
Občinski svet Občine Sevnica je sprejel sklep o ukinitvi statusa javnega dobra za parcelne številke 234/12, 234/13 in 234/15, vse k.o. 1381 Boštanj ter odobril predlog razpolaganja.

Pripravljavec gradiva:
Splošna služba

Poročevalec:
Roman Strlekar, vodja Splošne službe

Občina Sevnica, Glavni trg 19 a, 8290 Sevnica
Tel.: 07 81 61 200
uprava@obcina-sevnica.si
www.obcina-sevnica.si

Številka: 7113-0001/2025-6
Datum: 21.5.2025

OBČINSKI SVET
OBČINE SEVNICA

Zadeva: Ukinitev statusa javnega dobra s predlogom razpolaganja z nepremičnim premoženjem Občine Sevnica

Na podlagi 29. člena Zakona o lokalni samoupravi (Uradni list RS, št. 94/07 – UPB, 76/08, 79/09, 51/10, 40/12 – ZUJF, 11/18, 30/18, 61/20 – ZIUZEOP-A, 80/20 – ZIUOOPE , 62/24 – odl. US in 102/24 – ZLV-K), 260. in 262. člena Zakona o urejanju prostora (Uradni list RS, št. 199/21, 18/23 – ZDU-1O, 78/23 – ZUNPEOVE, 95/23 – ZIUOPZP, 23/24, 109/24 in 25/25 – odl. US) ter 18. člena Statuta Občine Sevnica (Uradni list RS, št. 46/15 – UPB, 17/17 in 44/18) župan predlaga Občinskemu svetu Občine Sevnica v sprejem naslednji predlog za ukinitev statusa javnega dobra in razpolaganje z nepremičnim premoženjem občine.

Podatki o nepremičninah:

zap. št.	k.o.	parc. št.	površina m²	dejanska raba zemljišča	predvidena metoda razpolaganja
1.	1381 Boštanj	234/12	651	del gradbene parcele	javna dražba
2.	1381 Boštanj	234/13	1.135	del gradbene parcele	javna dražba
3.	1381 Boštanj	234/15	1.016	del gradbene parcele	neposredna menjalna pogodba

Obrazložitev:

Na podlagi podane pobude podjetja Miroslav Špan d.o.o. je Občina Sevnica skladno s Strokovnimi podlagami za izdelavo OPPN, na območju Gospodarske cone Dolenji Boštanj EUP DB10, izvedla parcelacijo zemljišč po mejah predvidenih gradbenih parcel na južnem delu gospodarske cone.

V postopku parcelacije so nastale tri ločene gradbene parcele, pri čemer je lastništvo zemljišč v posamezni gradbeni enoti delno v lasti podjetja Miroslav Špan d.o.o. in delno v lasti Občine Sevnica.

Za potrebe zaokrožitve oz. ureditve lastništva posamezne gradbene parcele Občina Sevnica zamenja parc. št. 234/15, k.o. 1381 Boštanj za zemljišča v lasti podjetja Miroslav Špan d.o.o., s čimer postane lastnica dveh gradbenih parcel, podjetje Miroslav Špan d.o.o. pa ene gradbene parcele.

Po izvedeni menjavi, bo lahko Občina Sevnica za obe gradbeni parceli, ki ju sestavljata tudi parc. št. 234/12 in 234/13, obe k.o. 1381 Boštanj, izvedla postopke za prodajo (dopolnitev načrta ravnanja, javna dražba).

Parcele 234/12, 234/13 in 234/15, vse k.o. 1381 Boštanj, predstavljajo dele gradbenih parcel in ne služijo več namenu, zaradi katerih jim je bil dodeljen status javnega dobra. Ker je pri parcelah v zemljiški knjigi vpisana zaznamba grajenega javnega dobra lokalnega pomena, je potrebno za izvedbo zgoraj navedene menjave in prodaje zemljišč, pri predmetnih nepremičninah predhodno ukiniti status javnega dobra.

PREDLOG SKLEPA:

Občinski svet Občine Sevnica je sprejel sklep o ukinitvi statusa javnega dobra za parc. št. 234/12, 234/13 in 234/15, vse k.o. 1381 Boštanj ter odobril predlog razpolaganja.

Pripravil:
Simon Dolenšek, univ. dipl. prav.
Višji svetovalec za pravne zadeve

OBČINA SEVNICA
Št. dok.: 7113-0001/2025 - 6
Podpisnik: SIMON DOLENŠEK
Izdajatelj: Republika Slovenija, SIGEN-CA G2
Št. potrdila: 00F769672A0000000057293390 Veljavnost: 05.12.2027
Datum in ura: 21.05.2025 08:26 Dokument je elektronsko podpisan.

Občina Sevnica
Srečko Ocvirk
župan

OBČINA SEVNICA
Št. dok.: 7113-0001/2025 - 6
Podpisnik: SREČKO OCVIRK
Izdajatelj: Republika Slovenija, SIGEN-CA G2
Št. potrdila: 00CDCFCCD200000000572BE6D0 Veljavnost: 29.08.2029
Datum in ura: 21.05.2025 08:27 Dokument je elektronsko podpisan.

Priloge:
- predlog sklepa o ukinitvi statusa javnega dobra,
- orto-foto posnetek parcel, katerim se ukinja status javnega dobra.

Vročiti:
- Občinskemu svetu Občine Sevnica.

PREDLOG

Na podlagi 29. člena Zakona o lokalni samoupravi (Uradni list RS, št. 94/07 – UPB, 76/08, 79/09, 51/10, 40/12 – ZUJF, 11/18, 30/18, 61/20 – ZIUZEOP-A, 80/20 – ZIUOOPE, 62/24 – odl. US in 102/24 – ZLV-K) in 18. člena Statuta Občine Sevnica (Uradni list RS, št. 46/15 – UPB, 17/17 in 44/18) je Občinski svet Občine Sevnica na ___. redni seji, dne _____ sprejel

SKLEP
O UKINITVI STATUSA JAVNEGA DOBRA

1. člen

S tem sklepom se na nepremičninah parc. št. 234/12, 234/13 in 234/15, vse k.o. 1381 Boštanj, ukine status javnega dobra.

2. člen

Pri nepremičninah, navedenih v 1. členu tega sklepa, se v zemljiški knjigi izbriše zaznamba grajenega javnega dobra lokalnega pomena.

3. člen

Ta sklep začne veljati naslednji dan po objavi v Uradnem listu Republike Slovenije.

Številka: 7113-0001/2025-7
Datum:

Občina Sevnica
Srečko Ocvirk
župan

Orto-foto prikaz parcel v k.o. Boštanj

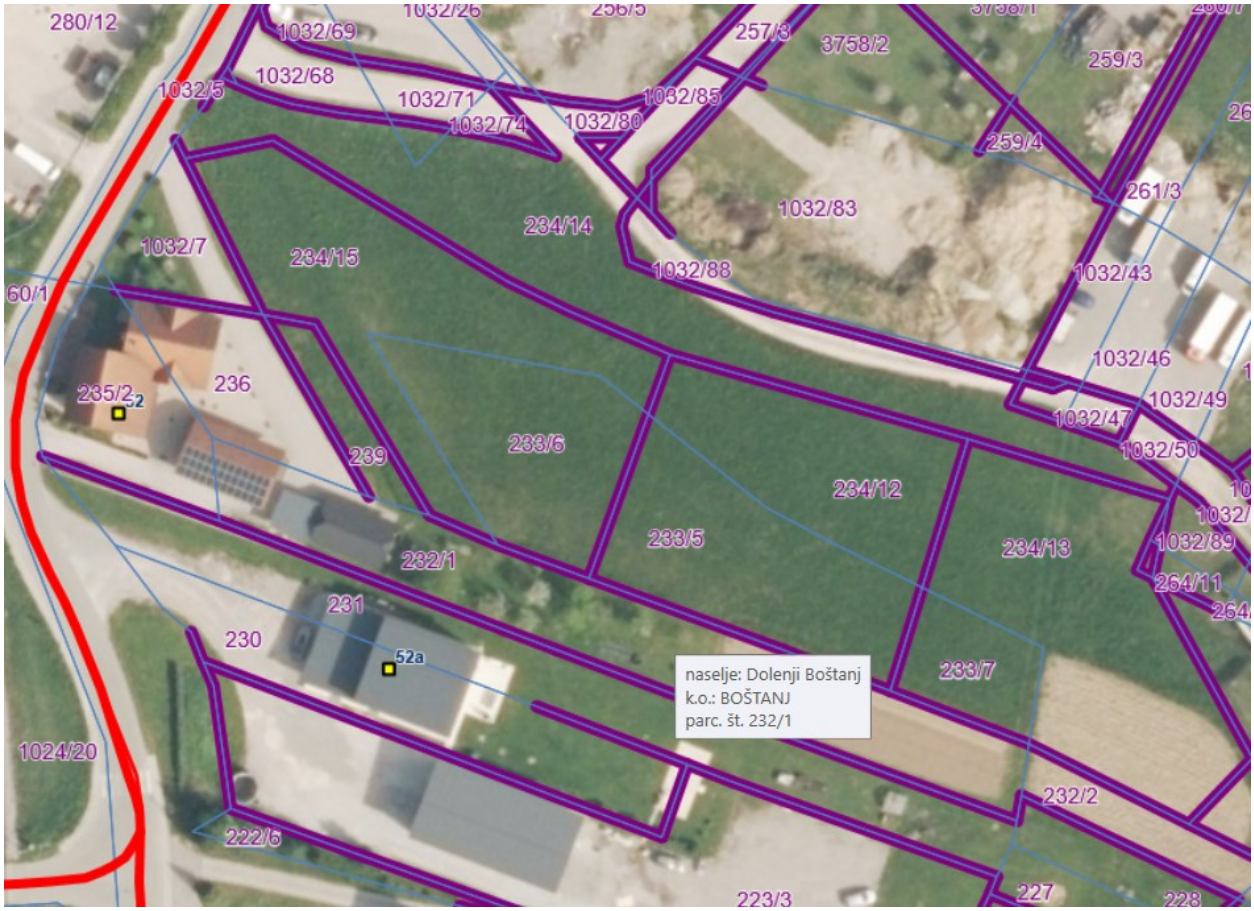

OBČINA SEVNICA
OBČINSKI SVET

16. t.d.r.

25. REDNA SEJA OBČINSKEGA SVETA

28. 5. 2025

ZADEVA: **Odgovori na vprašanja in pobude članov občinskega sveta**

Številka: 033-0001/2023
Datum: 21. 5. 2025

O D G O V O R I
na
V P R A Š A N J A i n P O B U D E
O B Č I N S K E G A S V E T A O B Č I N E S E V N I C A

Skladno z 21. členom Poslovnika Občinskega sveta Občine Sevnica so odgovori na vprašanja članov sveta v pisni obliki praviloma posredovani do naslednje seje sveta, najkasneje pa v treh mesecih od seje, na kateri je bilo zastavljeno vprašanje oziroma dana pobuda.

21. redna seja

ODGOVORI ODDELKA ZA OKOLJE IN PROSTOR

DOSTOPNOST

Boštjan Repovž *poda pobudo, da se pločniki na območju Šentjanža ustrezno poglobijo in prilagodijo za dostop z invalidskimi vozički.*

Pobuda se nanaša na poglobitev pločnikov na območju državne ceste, ki je v upravljanju podjetja CGP d. d. iz Novega mesta. Vsi posegi na varovalnem pasu državne ceste zahtevajo ustrezno soglasje. Občina Sevnica bo podjetju CGP d. d. posredovala navedeno pobudo in se poskusila z njimi dogovoriti za ureditev pločnikov na način, da bodo prilagojeni tudi za dostop z invalidskimi vozički in drugim gibalno oviranim osebam.

Odgovor je pripravil:
Rado Gobec, l. r.
Višji svetovalec za naravne nesreče in infrastrukturo

22. redna seja

ODGOVORI ODDELKA ZA OKOLJE IN PROSTOR

PROSTORSKE ZADEVE

Tomaža Lisca *zanima kdo vsebinsko vodi pripravo sprememb OPPN za območje stadiona, za katerega je v proračunu predvidenih 10.000 evrov.*

K pripravi sprememb in dopolnitev veljavnega OPPN, oziroma uvedbi novega OPPN z novimi vsebinami, ki bo nadomestil veljavnega, pristopamo postopoma in premišljeno.
Z naročilom ažuriranja obstoječega geodetskega načrta in pripravo predlogov za nove ureditve in posege v prostor ter umikom določenih vsebin, bomo predloge novih posegov uskladili in pripravili 3 variantne rešitve za nadaljnjo obravnavo.
Po izboru in potrditvi izbrane variantne rešitve pričnemo s postopkom OPPN.

Vsebinsko bo vse postopke nadaljnjega prostorskega načrtovanja in predloge umeščanja novih vsebin vodil Oddelek za okolje in prostor ob sodelovanju Oddelka za družbene dejavnosti in drugih strokovnih služb Občine Sevnica.
V proračunu je sicer zagotovljenih 15.000 EUR za postopek priprave sprememb prostorskega akta.

Damjan Žibert *poda pobudo, da se vse dosedanje idejne zasnove in strateški dokumenti za ureditev Glavnega trga obravnavajo na ustreznih odborih, z namenom oblikovanja nove strategije za oživitev trga.*

Družba SAVAPROJEKT d. d. iz Krškega je v mesecu februarju 2014 izdelala Strokovno podlago »Revitalizacija starega mestnega jedra Sevnice«.
Strokovna podlaga obsega območje starega mestnega jedra Sevnice (SMJ), ki se razprostira na levem bregu Save pod sevniškim gradom. Površina obravnavanega območja znaša 21,35 ha in obsega Glavni trg, Cesto na grad, Florjansko ulico in cesto Pod Vrtačo. Na zahodu poteka meja po »strugi« Drožanjskega potoka in na vzhodni strani po pobočju Vrtače.
Občina je prepoznala probleme in hkrati pomen, ki ga predstavlja SMJ kot neločljivi del mestne celote Sevnice in pomemben del občine. Namen strokovne podlage je bil zbrati predloge za izvajanje procesa revitalizacije v smislu oživitve mestnega jedra v najširšem pomenu. Cilji predlogov so bili:

- povečanje kakovosti mestnega načina življenja,
- realizacija oživljanja gospodarskega in socialnega prostora,
- upoštevanje in vključitev okoljskih parametrov (ohranjanje kakovosti zraka, vode, tal, zmanjševanje hrupa,
- zagotovitev vitalnosti in konkurenčnosti,
- demografsko in ekonomsko oživljanje SMJ,
- krepitev kulturne identitete ter športno rekreativnih navad prebivalcev.

Strokovna podlaga je celovito povzela in analizirala vse do tedaj izdelane rešitve in natečaje za ureditev SMJ in oblikovala predloge rešitev za izboljšanje vitalnosti in oživitev SMJ.
Z osnutkom strokovne podlage je bil na 26. redni seji, dne 29. 1. 2014 seznanjen Občinski svet Občine Sevnica.

V letu 2019 je družba LUZ d. d. iz Ljubljane izdelala analitični del Konservatorskega načrta za prenovo starega mestnega jedra Sevnice (št. 8401-KN, Ljubljana, maj 2019, analitični del).
Namen priprave in izdelave KNP je bil, v postopku priprave OPPN za ureditev starega mestnega jedra (Upravni objekt Občine in UE Sevnica:

- evidentiranje vseh smiselnih lokacij za umeščanje novih objektov (programsko, volumsko in prostorsko utemeljene znotraj celotnega območja),
- natančna opredelitev vplivov novih umestitev na urbano tkivo in veduto SMJ,
- ugotavljanje odnosa med obstoječimi in novimi ureditvami in
- določitev maksimalne možne obremenitve prostora.

Cilji KNP so bili na podlagi pregleda in vrednotenja dediščine ter z vključitvijo javnosti
in drugih relevantnih akterjev v procesu načrtovanja prenove opredeliti usmeritve za:

- ustrezne urbanistične, arhitekturne in krajinsko arhitekturne ureditve, ki ne posegajo v obstoječo dediščino, z novimi dopolnitvami pa po eni strani omiliti posledice preteklih posegov oz. ohranitev obstoječih prvin, ki so bile ovrednotene kot kakovostne,
- boljšo vpetost in vključitev dediščine v okolico in življenje prebivalcev, vključno z omogočeno kakovostno predstavitvijo dediščine,
- uravnoteženo urejanje odprtih prostorov in grajenega stavbnega tkiva.

Obe izdelani strokovni podlagi lahko služita kot podlaga za nadaljnja načrtovanja in posege v prostor na območju in področju oživljanja starega mestnega jedra Sevnice.

Odgovora je pripravil:
Dušan Markošek, l. r.
Občinski urbanist

23. redna seja

ODGOVORI SPLOŠNE SLUŽBE

VANDALIZEM

Tanjo Novšak *zanima ali so kamere v športnem parku ob Savi zaznale storilca vandalizma, ki je poškodoval skakalno blazino, in ali bo storilec ustrezno sankcioniran.*

Občina Sevnica je po pridobljeni informaciji o poškodbi skakalne blazine v športnem parku opravila ogled poškodbe in ga dokumentirala. Zaradi ekonomičnosti, ker je zaradi raztrganine zrak konstantno uhajal, je ventilator konstantno dovajal zrak, in varnosti je Občina Sevnica uporabo skakalne blazine začasno onemogočila z omejitvijo dostopa ter naročila sanacijo platna. Takoj je pričela s preverjanjem videoposnetkov na območju za pretekle dni.
Ugotovili smo, da je bila blazina ves čas napeta in v uporabi. Poškodbe so namreč majhne in je uhajajoči zrak ventilator ves čas enakomerno doziral, kar teče avtomatsko, tako da iz posnetkov nismo mogli zaznati gotovega trenutka poškodbe.
Pri pregledu pa smo še ugotovili, da sta dne 27. 3. 2025 dva otroka po blazini vozila s skirojem. Takšna uporaba blazine je prepovedana, kar je jasno opredeljeno na tablah pred blazino. Ocenjujemo, da je mogoče, da bi bila poškodba povzročena s skirojem, saj gre za ostro raztrganino, ki bi lahko bila povzročena s prednjim delom skiroja.
V aprilu 2025 smo podali prijavo Policijski postaji Sevnica in jim predali slikovni in video material v pristojno obravnavo.

KADROVSKE ZADEVE

Damjana Žiberta *zanima kako daleč je postopek imenovanja novega vodje oddelka za okolje in prostor na občinski upravi.*

Postopek za novo zaposlitev uradnika se izvaja kot javni natečaj, skladno z določili Zakona o javnih uslužbencih (Uradni list RS, št. 63/07 – uradno prečiščeno besedilo, 65/08, 69/08 – ZTFI-A, 69/08 – ZZavar-E, 40/12 – ZUJF, 158/20 – ZIntPK-C, 203/20 – ZIUPOPDVE, 202/21 – odl. US in 3/22 – ZDeb; v nadaljevanju ZJU).
Javni natečaj za uradniško delovno mesto Sekretar – vodja oddelka za okolje in prostor občinske uprave Občine Sevnica je bil objavljen na spletni strani Občine Sevnica in spletni strani Zavoda za zaposlovanje RS, dne 25. 2. 2025. Prijave so se zbirale do vključno 5. 3. 2025. Za izvedbo izbirnega postopka javnega natečaja je župan Občine Sevnica s sklepom z dne 25. 2. 2025 imenoval komisijo za izvedbo izbirnega postopka. Komisija je po prejemu prijav le te pregledala in preverila izpolnjevanje formalnih pogojev za zasedbo delovnega mesta Sekretar – vodja oddelka za okolje in prostor, objavljenih v javnem natečaju, ter preučila dokumentacijo in dokazila, ki so jih kandidati priložili k prijavi na natečaj.

Na javno objavo je prispelo 11 vlog. Tri vloge sta bile popolne, 5 vlog je bilo nepopolnih, zato so bili ti kandidati pozvani na dopolnitev, trije kandidati pa niso izpolnjevali formalnih pogojev za razpisano delovno mesto, zato niso bili uvrščeni v izbirni postopek. Štirje kandidati so vloge pravočasno dopolnili, ena kandidatka pa je od vloge odstopila. Tako je bilo za sedem kandidatov ugotovljeno, da izpolnjujejo pogoje in so se uvrstili v izbirni postopek. Ti so bili povabljeni na razgovor. Komisija je razgovore izvedla dne 4. 4. 2025. Razgovora so se udeležili vsi povabljeni kandidati.
Na podlagi prvega odstavka 60. člena ZJU se za postopek javnega natečaja smiselno uporabljajo določbe zakona, ki ureja splošni upravni postopek, kar pomeni, da se tudi dokumentacija pripravlja skladno z Zakonom splošnem upravnem postopku (Uradni list RS, št. 24/06 – uradno prečiščeno besedilo, 105/06 – ZUS-1, 126/07, 65/08, 8/10, 82/13, 175/20 – ZIUOPDVE in 3/22 – ZDeb), in iz njega določenimi roki.
Na podlagi 62. člena ZJU se v izbirnem postopku izbere kandidat, ki se je izkazal kot najbolj strokovno usposobljen za uradniško delovno mesto, kar pomeni, da je na podlagi meril dosegel največje število točk v postopku ocenjevanja. Komisija je za izbranega kandidata preverila verodostojnost navedb in priloženih listin pri pristojnih državnih organih in fakulteti, ki je izdala listino o dokončanju izobrazbe, skladno s 86. – 88. čl. ZJU. Po prejetih vseh povratnih informacijah, zadnji dne 22. 4. 2025, je Občinska uprava Občine Sevnica pripravila ustrezne akte.
Skladno s 63. členom ZJU se o izbiri oziroma neizbiri vsakemu kandidatu, ki je sodeloval v izbirnem postopku, izda in vroči sklep. Vsi potrebni sklepi so bili pripravljeni in odpremljeni dne 23. 4. 2025. Trenutno teče vročanje individualnih aktov vsem prijavljenim kandidatom. Zoper odločitev je dopustna pritožba. Po dokončnosti sklepa o izbiri, bo izbrani kandidat imenovan v naziv in mu bo posredovana pogodba o zaposlitvi. Na dogovorjeni datum zaposlitve bo vplival tudi odpovedni rok izbranega kandidata.

Odgovora je pripravila:
Jerica Lipec, l. r.
Direktorica občinske uprave

ODGOVORI ODDELKA ZA OKOLJE IN PROSTOR

ZADEVE DRŽAVNE PRISTOJNOSTI

Gorazda Zupanca *zanima ali drži informacija, da bo Direkcija RS za infrastrukturo letos začela z odkupi zemljišč za rekonstrukcijo državne ceste čez Loko in Račico, ter v kakšnem stanju je projekt po izvedeni recenziji.*

Gorazda Zupanca *zanima ali je možno pridobiti aktualno verzijo projekta rekonstrukcije državne ceste čez Loko, bodisi v fizični bodisi v digitalni obliki.*

Vprašanji sta bili posredovani investitorju, Direkciji RS za infrastrukturo. Odgovor je **Priloga 1**. Projekt bo predstavljen na seji občinskega sveta. Izvleček projekta je del gradiva za sejo.

Odgovor je pripravil:
Robert Kaše, l. r.
Podsekretar za ceste in komunalo

AKTUALNI PROJEKTI

Gorazd Zupanc *poda pobudo, da se ob predvidenem razkopavanju državne ceste zaradi izgradnje kanalizacije v Loki razmisli o ureditvi pločnika na odseku, kjer bodo potekale ureditve.*

Pobuda je bila predana nadzorniku projekta gradnje kanalizacije, ki bo preveril možnosti ureditev v okviru predvidenega projekta rekonstrukcije regionalne ceste.

Odgovor je pripravil:
Luka Novak, l. r.
Višji svetovalec za komunalno infrastrukturo

LOKALNE CESTE

Miro Juntez *poda pobudo za ureditev nevarnega in ozkega odseka ceste na koncu Malkovca proti Slančjemu vrhu, saj stanje cestišča predstavlja varnostno tveganje.*

Lokalna cesta LC 372231 Tržišče–Telče–Malkovec je prevozna in se redno vzdržuje, podobno kot ostale lokalne ceste na območju Občine Sevnica.
Umeščenost obstoječih objektov neposredno ob cestišče onemogoča izvedbo hitrih posegov za razširitve cestišča. Možne rešitve, kot so razširitve v območje brežin s sonaravnimi ukrepi, žal niso bile izvedljive zaradi nestrinjanja lastnikov s posegi na njihova zemljišča Razširitve cestišča z izvedbo opornih zidov pa je projektno in izvedbeno obsežen in dolgotrajen postopek, ki zahteva večja finančna sredstva, ki v proračunu Občine Sevnica za leto 2025 niso zagotovljena.
Za zmanjšanje varnostnega tveganja uporabnikov cestišča bomo iz preventivnih razlogov namestili ustrezno vertikalno signalizacijo, ki bo opozarjala voznike na zožanje cestišča in potrebo po večji previdnosti.

Odgovor je pripravil:
Rado Gobec, l. r.
Višji svetovalec za naravne nesreče in infrastrukturo

PROMETNA SIGNALIZACIJA

Janez Kukec *predlaga, da se izdelajo enotne opozorilne table proti odmetavanju smeti in omogoči krajevnim skupnostim ali posameznikom, da jih postavijo na kritičnih lokacijah.*

Občina Sevnica bo naročila izdelavo enotne opozorilne table, za prepovedovanje odmetavanja smeti. Postavitev le-teh bo v pristojnosti upravljalca občinskih cest, podjetja Komunala Sevnica, za lažji nadzor in pravilno postavitev le-teh.

Odgovor je pripravil:
Rado Gobec, l. r.
Višji svetovalec za naravne nesreče in infrastrukturo

JAVNE POVRŠINE

***Tomaža Lisca** zanima kako je urejena košnja in mulčenje površine, ki je rezervirana za stadion, glede na zanemarjeno stanje, poda tudi pobudo, da se območje čimprej pokosi oziroma zmulči in da se vzpostavi redno vzdrževanje tudi v jesenskem času.*

Urejanje javnih površin ureja Komunala Sevnica skladno s pogodbo o urejanju javnih površin. Površina, ki je rezervirana za stadion se po planu urejanja javnih površin vzdržuje/kosi/mulča dvakrat letno oziroma po potrebi.

***Tomaž Lisec** poda pobudo za postavitev pitnika na območju nogometnega igrišča na Drožanjski ulici, saj je bila pobuda podana že pred letom dni, vendar pitnika še vedno ni.*

S strani upravljalca javnega vodovodnega sistema se preveri možnost postavitve pitnika na omenjeni lokaciji in v kolikor ne bo zadržkov se pitnik postavi.

Odgovora je pripravil:
Bojan Kostevc, l. r.
Višji svetovalec za investicije in razvoj

ODGOVORI ODDELKA ZA DRUŽBENE DEJAVNOSTI

VZDRŽEVANJE FITNESOV NA PROSTEM

***Tanjo Novšak** zanima, kdo servisira fitnes naprave v športnem parku v starem delu Sevnice in kolikokrat letno se izvaja servis, glede na povečano uporabo naprav v poletnem času.*

Fitnes naprave in ostala otroška igrala vzdržuje in obdobno pregleduje Komunala Sevnica, enkrat letno pa dobavitelj pregleda igrala. V primeru poškodb se manjša popravila popravijo v okviru pogodbe s Komunalo Sevnica, večje škode pa rešujemo z dobaviteljem.

UREDITEV IGRIŠČA NA DROŽANJSKI ULICI (združeno z vprašanjem iz 22. redne seje)

***Stanka Žičkar** v imenu Sveta KS Sevnica poda pobudo za izvedbo ukrepov za izboljšanje kakovosti bivanja v okolici travnatega igrišča na Drožanjski ulici. Predlaga postavitev višje ograje, prilagoditev razsvetljave, uvedbo urnika uporabe igrišča ter možnost zaklepanja igrišča v večernih urah.*
***Tomaža Lisca** zanima, na podlagi česa je bila ukinjena razsvetljava na nogometnem igrišču na Drožanjski ulici in ali se razmišlja o vzpostavitvi urnika uporabe igrišča in razsvetljave v poletnih mesecih.*

Občina Sevnica se že dlje časa ukvarja s to problematiko. Lastniki nepremičnin, ki se nahajajo v bližini športnega igrišča na Drožanjski, so na občinsko upravo naslovili več dopisov, s katerimi so zahtevali različne ukrepe za preprečevanje hrupa in drugih posledic uporabe športnih javnih površin. Na Policijsko postajo Sevnica so se s klici obračali tako sosedi, kot tudi občinska uprava. V **Prilogi 2** so odgovori, prejeti s strani PP Sevnica po podanih prijavah. Prav tako smo

podali vprašanje na NIJZ v zvezi s hrupom na javni površini. Tudi ta odgovor prilagamo temu odgovoru.
Na predlog policije je bila na mrežo igrišča pritrjena tabla z vsemi opozorili, ki jasno navajajo, kaj so dovoljene in kaj so nedovoljene aktivnosti na igrišču. Na tabli je tudi obrazložitev, ki pojasnjuje, da so prepovedi osnova za izrekanje glob oziroma kazni.
V lanskem letu je Občina Sevnica pričela tudi z izvajanjem videonadzora na območju igrišča, ki je namenjen varovanju premičnega in nepremičnega premoženja v javni lasti. Občina Sevnica si bo tudi v prihodnje prizadevala za pogostejše obhode in izvajanje nadzora s strani PP Sevnica na območju igrišča. Kot dodaten ukrep je Občina Sevnica izključila javno razsvetljavo, s čimer želi preprečiti zadrževanje na športnih površinah v večernih urah. Opravila je tudi poizvedovanja glede učinkovitosti zadrževanja hrupa v primeru višje ograje – žal ta ukrep ne bi v nobenem primeru sosede rešil pred motečim hrupom, saj so hiše umeščene v hrib, zvok pa potuje v višino in se odbija od stavb.
V strnjenih naseljih je javno dostopna prostočasna in športna infrastruktura pričakovan standard. Občina Sevnica si prizadeva za ureditev takšnih prostorov, tudi v luči promocije gibanja za vse družbene skupine, predvsem pa otrok in mladostnikov, pri katerih vse bolj narašča število posameznikov s prekomerno telesno težo. Gibanje na prostem in športno rekreacijske dejavnosti so vrednote, ki jih lokalna skupnost spodbuja in tako bo tudi v prihodnje. Vzpostavitev urnika uporabe igrišča v kontekstu javne dostopnosti površine torej ni smiselna.

Odgovore je pripravila:
Mojca Sešlar, l. r.
Vodja oddelka za družbene dejavnosti

Odgovore na vprašanja in pobude iz 21., 22. in 23. redne seje Občinskega sveta Občine Sevnica so pripravili sodelavci pristojnih oddelkov občinske uprave.

Zbrala in uredila:
Neža Nemec, l. r.
Višja svetovalka splošne službe

Srečko Ocvirk
župan Občine Sevnica

OBČINA SEVNICA
Št. dok.: 011-0002/2023 - 645
Podpisnik: SREČKO OCVIRK
Izdajatelj: Republika Slovenija, SIGEN-CA G2
Št. potrdila: 00CDCFCCD200000000572BE6D0 Veljavnost: 29.08.2029
Datum in ura: 21.05.2025 08:07 Dokument je elektronsko podpisan.

Od:	Robert Kaše
Za:	Rado Gobec; Jerica Lipec; Srecko Ocvirk; Neža Nemec
Zadeva:	3710-0002/2025; odgovor na vprašanje 23. seje OS _ FW: Informacija o realizaciji projekta Loka - Racica
Datum:	petek, 09. maj 2025 12:54:53

Posredujem odgovor za OS.

Dokumentacijo sem prenesel.

Lp.

Robert Kaše
Podsekretar za ceste in komunalo

E-mail:robert.kase@obcina-sevnica.si
Tel: (07) 81 - 61 - 226
GSM: (031) 278 - 486
Obcina Sevnica, Glavni trg 19a, 8290 Sevnica
Splet: www.obcina-sevnica.si

From: Stane Stankovic <Stane.Stankovic@dri.si>
Sent: Friday, May 9, 2025 12:42 PM
To: Robert Kaše <robert.kase@obcina-sevnica.si>
Cc: Damjan.Zelodec@gov.si; Alja Kralj <Alja.Kralj@dri.si>
Subject: Informacija o realizaciji projekta Loka - Racica

Pozdravljeni,

Prejeli smo vprašanji glede realizacije inv. projekta št. 13-0012 Ureditev Loka – Racica:

- ali drži informacija, da bo Direkcija RS za infrastrukturo letos zacela z odkupi zemljišc za rekonstrukcijo državne ceste cez Loko in Racico, ter v kakšnem stanju je projekt po izvedeni recenziji

- ali je možno pridobiti aktualno verzijo projekta rekonstrukcije državne ceste cez Loko, bodisi v fizicni bodisi v digitalni obliki.

V zvezi s tem vam sporocamo, da je PZI oddan po recenziji, v teku je izbor za odkupovalca in cenilca, nato sledi odkup. V kolikor bo potrebno vas bomo prosili za sodelovanje pri odkupih in pogovorih s lastnikih.

PZI v elektronski obliki vam bomo poslali v locenem mailu (SOVD), geslo za dostop in prenos je: **vmEKsrC2.** V kolikor boste pri odpiranju imeli težavo, nam prosim to sporocite, da PZI pošljemo v kakšni drugi obliki (WI-transfer ali pisno).

Lep pozdrav,

Stane Stankovic, univ.dipl.inž.grad.

DRI upravljanje investicij, d.o.o.
Projekt ceste 7, vodja projekta
Kotnikova 40, 1000 Ljubljana

T: 01 306 8289
M: 041/640 437
E: stane.stankovic@dri.si

www.dri.si

REPUBLIKA SLOVENIJA
MINISTRSTVO ZA NOTRANJE ZADEVE

POLICIJA

Policijska uprava Novo mesto
Policijska postaja Sevnica

Prešernova ulica 8, 8290 Sevnica

T: 07 816 18 00
E: pp_sevnica.punm@policija.si
www.policija.si

Občina Sevnica
Glavni trg 19 a
8290 Sevnica

Številka: 0212-100/2022/2 (3J699-01)
Datum: 7.10.2022

Zadeva: Pobuda svetnice občinskega sveta Občine Sevnica na 33. redni seji – odgovor
Zveza : Elektronsko sporočilo Občine Sevnica z dne 27.9.2022

V zvezi dokumenta, ki je naveden pod zvezo, vas obveščamo, da policisti Policijske postaje Sevnica v sklopu rednih nalog, ki izhajajo iz temeljnih dolžnosti policije, kot je opredeljeno v določbah Zakona o nalogah in pooblastilih policije, opravljajo tudi kontrolo mestnih ulic v mestu Sevnica oziroma v vseh naseljih občine Sevnica. Dinamiko razporejanja in usmerjanja aktivnosti na območja pa določa kvantificiranje varnostnih dogodkov.

Kljub dejstvu, da policisti v letu 2022 na mestni ulici, Drožanjska cesta, ne beležimo negativne varnostne problematike, ki bi zahtevala večjo navzočnost policistov, pa bomo vsekakor še naprej, ob rednem delu izvajali vse aktivnosti, da se ne bodo pojavljali negativni varnostni pojavi, saj slednji poleg neposrednih posledic v okolju zapuščajo tudi motnje v družbenih odnosih ter lahko vodijo v brezbrižnost, strah in razkroj in posledično neposredno vplivajo na občutek varnosti v posameznem okolju.

Prav tako pa bi radi opomnili, da policija kot taka ni edina ustanova, ki zagotavlja varnost na lokalni ravni. V občini Sevnica deluje Medobčinski inšpektorat - Skupni prekrškovni organ občinskih uprav občin Bistrica ob Sotli, Brežice, Krško, Radeče in Sevnica, kateri ima v svojem Odloku o ustanovitvi, in sicer v 5. členu naveden cel spekter nalog, ki se nanašajo na nadzor nad spoštovanjem predpisov s strani fizičnih in pravnih oseb na področjih, ki so opredeljene tako v aktih lokalne skupnosti, kot tudi v določbah Zakona o občinskem redarstvu.

Zaradi navedenega predlagamo, da pri izvajanju temeljnih nalog občinskega redarstva, nadzor v mestni ulici v različnih časovnih obdobjih opravljajo tudi redarji medobčinskega redarstva.

Ocenjujemo namreč, da so čisto, zdravo življenjsko in lepo urejeno okolje ter dobri medsebojni odnosi, pogoj za kvalitetno življenje in preživljanje časa.

S spoštovanjem,

REPUBLIKA SLOVENIJA POLICIJA POLICIJSKA POSTAJA SEVNICA POLICIJSKA UPRAVA NOVO MESTO MINISTRSTVO ZA NOTRANJE ZADEVE

Daniel Žniderič
načelnik policijske postaje
višji policijski inšpektor III

Poslati:
Občina Sevnica, Glavni trg 19a, 8290 Sevnica, – (po pošti organa)

REPUBLIKA SLOVENIJA
MINISTRSTVO ZA NOTRANJE ZADEVE

POLICIJA

Policijska uprava Novo mesto
Policijska postaja Sevnica

Prešernova ulica 8, 8290 Sevnica

T: 07 816 18 00
E: pp_sevnica.punm@policija.si
www.policija.si

Občina Sevnica
Glavni trg 19a
8290 Sevnica

Številka: 092-18/2024/2 (3J699-01)
Datum: 24.6.2024

Zadeva: **Prošnja za podatek - odgovor**
Zveza: Vaš dokument, številke 092-0007/2024/45 z dne 24.6.2024

V zvezi z dokumentom, ki je naveden pod zvezo vas obveščamo, da policisti Policijske postaje Sevnica v letu 2023 in letu 2024 niso prejeli nobene prijave v zvezi deviantnimi ravnanji na igrišču na Drožanjski cesti v Sevnici.

S spoštovanjem,

Daniel Žniderič
načelnik policijske postaje
višji policijski inšpektor III

REPUBLIKA SLOVENIJA POLICIJA POLICIJSKA POSTAJA SEVNICA POLICIJSKA UPRAVA NOVO MESTO MINISTRSTVO ZA NOTRANJE ZADEVE

Poslati:
- Občina Sevnica, Glavni trg 19a, 8290 Sevnica – (po e-pošti)

REPUBLIKA SLOVENIJA
MINISTRSTVO ZA NOTRANJE ZADEVE

POLICIJA

Policijska uprava Novo mesto
Policijska postaja Sevnica

Prešernova ulica 8, 8290 Sevnica

T: 07 816 18 00
E: pp_sevnica.punm@policija.si
www.policija.si

Občina Sevnica
Glavni trg 19a
8290 Sevnica

Številka: 223-12/2024/1 (3J699-17)
Datum: 1. 8. 2024

Zadeva: igrišče na Drožanjski cesti v Sevnici - pobuda

[redacted]vnica je v zadnjem času prejela več klicev [redacted], stanuje [redacted] v Sevnici, vsebina njenih prijav pa se je nanaša[redacted]en hrup s igrišča.

Ugotovljeno je bilo, da se v popoldanskem in večernem času na športnem igrišču na Drožanjski cesti nahaja več otrok in mlad[redacted]tam zadržujejo bodisi zaradi ukvarjanja s športom bodisi zgolj zaradi druženja. [redacted] je v svojih prijavah navajala, da mladostniki na športnem igrišču predvajajo [redacted]no pogovarjajo, česar pa policisti ob interveniranju niso zaznali. V pogovoru z [redacted] je bilo tudi ugotovljeno, da se z igrišča tudi sliši odbijanje žog in vsak pogovor, ka[redacted]nem počitku

V zvezi uporabe igrišča predlagamo, da se športno igrišče primerno uredi s postavitvijo zastiralnih mrež.

S spoštovanjem.

Pripravil:
Aleš Plevnik
vodja policijskega okoliša
višji policist I

REPUBLIKA SLOVENIJA POLICIJA POLICIJSKA POSTAJA SEVNICA POLICIJSKA UPRAVA NOVO MESTO MINISTRSTVO ZA NOTRANJE ZADEVE

Daniel Žniderič
načelnik policijske postaje
višji policijski inšpektor III

Poslano:

- Občina Sevnica, Glavni trg 19a, 8290 Sevnica - elektronsko

From: okoljskihrup <okoljskihrup@nijz.si>
Sent: Tuesday, August 20, 2024 3:23 PM
To: info <info@nijz.si>; Lidija Udovč <lidija.udovc@obcina-sevnica.si>
Subject: Re: prekomerni hrup

354-147/2024-2 (413)

Spoštovani,

V opisanem primeru meritev hrupa ne bodo opravljali, ker ne gre za vir hrupa, za katerega so določene mejne vrednosti.

Mislim, da protihrupne ograje niso smiselne. Treba se je dogovoriti za urnik aktivnosti in za dovoljene, sprejemljive aktivnosti.

Predlagamo, da se o tem dogovorite v lokalni skupnosti stanovalci, pristojni za dejavnosti igrišča in oddelek za okolje / družbene dejavnosti v vaši Občini.

Natančno navedite motnje (vrsto in čas motenj, vplive na počutje prebivalcev) in predlagajte rešitve. Predvsem naj se omeji hrup v večernem in nočnem času. Žal v obstoječem stanju ni možno vedno najti dobrih rešitev zato je toliko bolj pomembno, da ste previdni pri načrtovanju v bodoče, da ne prihaja do konfliktnih situacij.

Za nadaljnja pojasnila smo vam na razpolago.

Lep pozdrav,

Sonja Jeram

_____

Dr. Sonja Jeram, univ.dipl.biol.
Center za zdravstveno ekologijo
Zaloška cesta 29, SI - 1000 Ljubljana
T 01 2441 555
E sonja.jeram@nijz.si

www.nijz.si

>>> Lidija Udovč <lidija.udovc@obcina-sevnica.si> 1. 08. 2024 14:54 >>>

To sporočilo izvira izven naše organizacije. Bodite pozorni pri vsebini in odpiranju povezav ali prilog!

Spoštovani,

Prosila bi vas za informacijo in pojasnilo pri naslednji situaciji:

Naša občana sta lastnika hiše v stanovanjski hiši tik ob lokalni cesti. Na drugi strani ceste je še hodnik za pešce, zaščitna ograja za igrišče in nato še nogometno igrišče z umetno travo. Pogoste so pritožbe, ki se nanašajo, po njunih besedah, na prekomeren hrup s tega športnega igrišča.

Navajata, da se v popoldanskem in večernem času na tem športnem igrišču z umetno travo nahaja več otrok in mladostnikov, ki se tam zadržujejo bodisi zaradi ukvarjanja s športom bodisi zgolj zaradi druženja, predvajajo glasno glasbo in se glasno pogovarjajo. Z igrišča naj bi se slišalo odbijanje žog (podlaga je umetna trava) in pogovor, kar ju moti pri dnevnem počitku.

Prosim vas za napotek, kaj lahko tu naredimo:

- kaj v tem primeru predstavlja prekomeren hrup,
- kdo lahko opravi meritve
- kako smo dolžni odreagirati v tam primeru

Pojavljali so se tudi že predlogi, da naj jim postavimo protihrupne ograje okoli celotnega igrišča ali pa zastiralne mreže.

Prosim vas za pojasnilo in usmeritev.

Hvala in lep pozdrav,

Lidija Udovč, univ.dipl.ekon.
Višja svetovalka za družbene dejavnosti

E-mail:lidija.udovc@obcina-sevnica.si
Tel: (07) 81 - 61 -220
GSM: (051) 348 - 041
Občina Sevnica, Glavni trg 19a, 8290 Sevnica
Splet: www.obcina-sevnica.si