Občina Sevnica, Glavni trg 19 a, 8290 Sevnica
Tel.: 07 81 61 200, fax: 07 81 61 210
obcina.sevnica@siol.net
www.obcina-sevnica.si

Občina Sevnica

Številka: 011-0003/2022
Datum: 18. 5. 2022

Na podlagi 15.b člena Zakona o lokalni samoupravi (Uradni list RS, št. 94/07 – UPB 2, 76/08, 79/09, 51/10, 40/12 – ZUJF, 14/15 – ZUUJFO, 11/18 – ZSPDSLS-1, 30/18, 61/20 – ZIUZEOP-A in 80/20 – ZIUOOPE), 20. člena Statuta Občine Sevnica (Uradni list RS, št. 46/15-UPB, 17/17 in 44/18) ter 5. in 23. člena Poslovnika Občinskega sveta Občine Sevnica (Uradni list RS, št. 46/15-UPB, 17/17 in 64/18)

sklicujem
31. redno sejo občinskega sveta, ki bo
v sredo, 25. maja 2022, ob 15:30
v konferenčni dvorani sevniškega gradu.

PREDLOG DNEVNEGA REDA:

1. Ugotovitev sklepčnosti in potrditev dnevnega reda 31. redne seje
2. Pregled in potrditev zapisnika in sklepov 30. redne seje občinskega sveta z dne 6. 4. 2022
3. Poročilo o izvajanju socialno varstvene storitve Pomoč družini na domu za leto 2021
4. Predlog Sklepa o soglasju k določitvi cene socialno varstvene storitve Pomoč družini na domu in o določitvi subvencioniranja cene storitve Pomoč družini na domu
5. Predlog Odloka o občinskem podrobnem prostorskem načrtu Poslovna cona Radna, Okoljsko poročilo in Elaborat ekonomike - prva obravnava
6. Opredelitve do stališč do prejetih pripomb in predlogov z javne razgrnitve in javne obravnave dopolnjenega osnutka Občinskega podrobnega prostorskega načrta Poslovna cona Radna
7. Predlog Odloka o občinskem podrobnem prostorskem načrtu za stanovanjsko sosesko ob Drožanjski cesti – zahod, (OPPN 81-15) in Elaborat ekonomike – prva obravnava
8. Predlog Odredbe o ureditvi parkiranja proti plačilu na javnih parkiriščih v občini Sevnica
9. Predlog Odloka o videonadzoru na območju občine Sevnica – prva obravnava
10. Predlog Odloka o podelitvi koncesije za opravljanje obvezne gospodarske javne službe zavetišča za zapuščene živali na območju občine Sevnica – prva obravnava
11. Seznanitev z rezultati participativnega proračuna »Sobivam, sodelujem, soodločam« za leto 2022
12. Vzpostavitev statusa grajenega javnega dobra lokalnega pomena
13. Predlog mnenja lokalne skupnosti o kandidatki za ravnateljico Osnovne šole Boštanj
14. Odgovori na vprašanja in pobude članov občinskega sveta
15. Vprašanja in pobude članov občinskega sveta
16. Razno

Prosim za zanesljivo udeležbo.

Srečko Ocvirk
župan
Občine Sevnica

OBČINA SEVNICA
Št. dok.: 011-0003/2022 - 23
Podpisnik: SREČKO OCVIRK
Izdajatelj: Republika Slovenija, SIGEN-CA G2
Št. potrdila: 69B76DC000000000057242F69
Veljavnost: 11.10.2024
Datum in ura: 18.05.2022 15:30 Dokument je elektronsko podpisan.

Vabljeni:
- Marjetka Smolič, CSD Posavje, Enota Sevnica, pomočnica direktorice k 3. in 4. točki
- Silvija Umek Toth, Savaprojekt d.d. k 5., 6. in 7. točki
- mag. Katarina Žibret, Gradbeni inštitut ZRMK d.o.o. k 7. točki

- člani občinskega sveta
- direktor občinske uprave
- vodje oddelkov občinske uprave

Vabilo v vednost:
- predstavnikom političnih strank
- predsednikom svetov krajevnih skupnosti
- medijem

OBČINA SEVNICA
OBČINSKI SVET

2. t.d.r.

31. REDNA SEJA OBČINSKEGA SVETA

25. 5. 2022

ZADEVA: **Pregled in potrditev zapisnika in sklepov 30. redne seje občinskega sveta z dne 6. 4. 2022**

Številka: 011-0003/2022

Pripravljavec gradiva:
Splošna služba

Občina Sevnica, Glavni trg 19 a, 8290 Sevnica
Tel.: 07 81 61 200, fax: 07 81 61 210
obcina.sevnica@siol.net
www.obcina-sevnica.si

OBČINA SEVNICA
OBČINSKI SVET

Številka: 011-0003/2022
Datum: 19. 4. 2022

Z A P I S N I K

30. redne seje Občinskega sveta Občine Sevnica, ki je potekala v sredo, 6. aprila 2022, s pričetkom ob 15.30 v Kulturni dvorani Sevnica.

Prisotni člani občinskega sveta:
Božidar Beci, Božidar Groboljšek, Miran Grubenšek, Matej Imperl, Janoš Janc, Majda Jazbec, Brigita Karlovšek, Rado Kostrevc, Aleš Mrgole, Tanja Novšak, Danica Kramžar, Ivan Orešnik, Rok Petančič, Franc Pipan, Franc Povše, Vincenc Sitar, Janez Šerjak, Gorazd Zupanc, Stanislava Žičkar.

Odsotni člani občinskega sveta: Gregor Korene, Marjan Ločičnik, Janez Kukec, Vincenc Knez, Tomaž Lisec, Darja Pompe.

Sejo vodi Srečko Ocvirk, župan.

Prisotni uslužbenci občinske uprave:
- Zvone Košmerl, direktor občinske uprave
- Alenka Mirt, vodja Splošne službe
- Roman Perčič, vodja Oddelka za okolje in prostor
- Mojca Sešlar, voda Oddelka za družbene dejavnosti
- Maja Šušterič, višja svetovalka za pravne zadeve
- Tanja Urek, višja svetovalka splošne službe

Poročevalci:
- Mitja Udovč, direktor JP Komunala d.o.o. Sevnica, k 3. točki
- Mojca Pernovšek, direktorica KŠTM Sevnica, k 4. in 5. točki
- mag. Nataša Šerbec, direktorica RRA Posavje, k 8. točki

Prisotni predstavniki medijev:
- Pavel Perc, Dolenjski list
- Smilja Radi, Posavski obzornik

Ostali prisotni:
- Matej Maver, tehnična podpora
- Iztok Felicijan, tehnična podpora

Župan začne s 30. redno sejo.

Ad 1
Ugotovitev sklepčnosti in potrditev dnevnega reda 30. redne seje

Ob začetku seje je prisotnih 18 članov sveta. Župan ugotovi, da je občinski svet sklepčen.

Občinski svet Občine Sevnica je sprejel predlagani dnevni red 30. redne seje, s tem da se 7. točka dnevnega reda obravnava po skrajšanem postopku.

Odpre razpravo.
Ni razprave.

SKLEP:
Občinski svet Občine Sevnica je sprejel predlagani dnevni red 30. redne seje, s tem da se 7. točka dnevnega reda Predlog Odloka o rebalansu A proračuna Občine Sevnica za leto 2022 obravnava po skrajšanem postopku.

Izid glasovanja: 18 za, 0 proti (prisotnih 18).
Sklep je sprejet.

Sprejet dnevni red je sledeč:
1. Ugotovitev sklepčnosti in potrditev dnevnega reda 30. redne seje
2. Pregled in potrditev zapisnika in sklepov 29. redne seje občinskega sveta dne 16. 3. 2022
3. Revidirano letno poročilo Javnega podjetja Komunala d.o.o. Sevnica za leto 2021
4. Poročilo o delu KŠTM Sevnica za leto 2021
5. Seznanitev z Akcijskim načrtom Destinacije Sevnica v okviru zelene sheme slovenskega turizma
6. Zaključni račun proračuna Občine Sevnica za leto 2021
7. Predlog Odloka o rebalansu A proračuna Občine Sevnica za leto 2022 – skrajšani postopek
8. Poročilo o delu Regionalne razvojne agencije Posavje za leto 2021
9. Soglasji k delovni uspešnosti direktorice RRA Posavje in direktorice KŠTM Sevnica
10. Odgovori na vprašanja in pobude članov občinskega sveta
11. Vprašanja in pobude članov občinskega sveta
12. Razno

Ad 2
Pregled in potrditev zapisnika in sklepov 29. redne seje občinskega sveta z dne 16. 3. 2022

Župan odpre razpravo.
Ni razprave.

SKLEP:
Občinski svet Občine Sevnica je potrdil zapisnik 29. redne seje občinskega sveta z dne 16. 3. 2021.

Izid glasovanja: 18 za, 0 proti (prisotnih 18).
Sklep je sprejet.

Predloženi sklepi so zapisani v obliki, kot so bili sprejeti in so v gradivu. Odpravki sklepov so bili posredovani ustreznim službam in vsebinsko vezanim področnim organom ter organizacijam v izvajanje oziroma v vednost. V gradivu so predloženi odgovori na vprašanja in pobude članov sveta.

Župan odpre razpravo.
Ni razprave.

SKLEP:

Občinski svet Občine Sevnica je potrdil pregled sklepov 29. redne seje občinskega sveta z dne 16. 3. 2022.

Izid glasovanja: 18 za, 0 proti (prisotnih 18).
Sklep je sprejet.

Ad 3
Revidirano letno poročilo Javnega podjetja Komunala d.o.o. Sevnica za leto 2021

Mitja Udovč, direktor JP Komunala d.o.o. Sevnica: Poročilo je bilo računovodsko revidirano in obravnavano s strani nadzornega odbora. Na poslovanje je v določenih segmentih vplivala epidemiološka situacija, ne glede na to se stalno odvija 9 gospodarskih javnih služb in izbirnih služb, cilj je njihovo stalno zanesljivo izvajanje, poleg tega tudi tržna dejavnost. Prihodkov je bilo za 10 % več od planiranih. Aktivni so bili tudi v segmentu tržnih dejavnosti, izvajajo projekta hidravličnih izboljšav vodovodnega sistema in izgradnje kanalizacijskega sistema v Sevnici. Konec leta je bilo v podjetju zaposlenih 71 ljudi. Povečan je bil osnovni kapital, in sicer s pripojitvijo javnega podjetja Plinovod Sevnica, prav tako je bila povečana dodana vrednost na zaposlenega. Leto je bilo uspešno zaključeno. Na novo imajo v upravljanju in vzdrževanju javne poti, izdelan je program za letno izvajanje v soglasju in dogovorom s krajevnimi skupnostmi. Izvajanje služb je potekalo na naslednjih vsebinskih segmentih: vodooskrba, odvajanje in čiščenje odpadnih voda, ravnanje z odpadki, pogrebna in pokopališka dejavnost, javna razsvetljava, upravljanje in vzdrževanje lokalnih cest in javnih poti, dejavnost plinovoda. Predstavi povzetke vsebin po posameznih službah.

Župan odpre razpravo.

V razpravi sodelujejo: Franc Povše, Stanka Žičkar, Matej Imperl, Gorazd Zupanc.

Povzetek razprave:

Podan je pomislek glede izbire banke, pojasnjeno je, da gre za izbiro oziroma še utečen sistem ob prevzemu Plinovoda Sevnica.
Podana je pobuda za ureditev digitalnega sistema iskanja oziroma informacijske table na pokopališču, po vzoru Krškega. Pojasnjeno je, da je to v načrtu izvesti, potrebno je predhodno urediti kataster, ki je v izdelavi.

Nadzorni svet se je na poslovanje podjetja odzval zelo ugodno, tako v delu poročila kot plan za prihodnje. Podan je nasvet, naj vsak od direktorjev javnih zavodov in podjetij pripravi načrt varčevanja, saj bodo prihodnja leta finančno zelo zahtevna. Pojasnjeno je, da se v podjetju usmerjajo v racionalno poslovanje, stalno spremljajo trende in spremembe, spremljajo tekoče investicije in cene na trgu in ustrezno prilagajajo stanje v podjetju.

Podano je vprašanje, ali gospodinjstva z uveljavitvijo posod za odpadke z rumenim pokrovom proizvedejo več smeti ali manj. Podan je odgovor, da je na splošno zbranih več ločenih odpadkov, s čimer je manj stroškov obdelave.

Podano je opažanje, da je v Sevnici pod gradom sum na okvaro vodovoda; ali je možna preverba oziroma sanacija. Zadeva bo preverjena in po potrebi urejena.

Glede na opažanja s terena je podana pobuda k krepitvi učinkovitosti poslovanja podjetja na strani vzdrževanja, denimo z združevanjem poti ob opravljanju določenih del. Podano je pojasnilo, da je poenotenje vsekakor ena od smeri s cilji racionalizacije poslovanja.

SKLEP 1:
Občinski svet Občine Sevnica je sprejel revidirano letno poročilo Javnega podjetja Komunala d.o.o. Sevnica za leto 2021.

Izid glasovanja: 19 za, 0 proti (prisotnih 19).
Sklep je sprejet.

SKLEP 2:
Občinski svet Občine Sevnica je sprejel sklep, da se bilančni dobiček Javnega podjetja Komunala d.o.o. Sevnica v višini 22.811,85 EUR, ki je sestavljen iz čistega dobička leta 2021 v višini 2.541,44 EUR in prenesenega dobička iz leta 2020 v znesku 20.270,41 EUR, razporedi:

- **20.270,41 EUR v druge rezerve (za investicije v osnovna sredstva),**
- **2.541,44 EUR ostane na postavki nerazporejeni dobiček.**

Izid glasovanja: 19 za, 0 proti (prisotnih 19).
Sklep je sprejet.

Ad 4
Poročilo o delu KŠTM Sevnica za leto 2021

Mojca Pernovšek, direktorica KŠTM Sevnica: KŠTM Sevnica je obeležil 15 let delovanja. Na realizacijo prihodkov in odhodkov je vplivala epidemija, so pa rezultati boljši od leta pred tem. Programe so prilagajali, osredotočili so se na vzdrževanje objektov, programov, izvajali strateške dokumente, projekte. Na področju kulture so izvajali: vzdrževanje gradu, oglede gradu, poroke, vzdrževali grajski vinograd, pripravili razstavo Čar lesa, festival Sevniško grajsko poletje, sodelovali pri likovnih razstavah in delavnicah, sodelovali pri projektu digitalne sobe s prikazom gradov v Brežicah. Urejeni sta bili dve sanaciji po potresu. Na področju športa: vzdrževanje objektov, šolski šport, izvedena je bila investicija obnove parketa v športni dvorani, rekorden je bil obisk bazena, izvedenih je bilo več športnih dogodkov. Turizem: prilagoditev na možnosti koriščenja turističnih bonov, selitev turistične pisarne, povečal se je obisk z vlakom, prizadevanje za rast in širitev kolektivne blagovne znamke Sevnica Premium, izvedena je bila strokovna konferenca in ocenjevanje Festival modre frankinje, organizacija raznih dogodkov in prisotnost na sejmih, predstavitev ponudbe medene ture, vključujejo se v razne akcije slovenske turistične organizacije in skupnih posavskih projektov. Celo leto je delovala tržnica. Mladina: spletni dogodki in dogodki v živo, dejavnosti v Mladinskem centru Sevnica. Nudili so možnost izposoje šotora in opreme za druga društva pri organizaciji raznih družabnih dogodkov.

Rado Kostrevc, predsednik Odbora za družbene dejavnosti: Odbor se je seznanil s poročilom o delu KŠTM Sevnica za leto 2021 in ga posreduje v seznanitev občinskemu svetu. Svetu predlaga, da poda soglasje k predlogu porabe presežka prihodkov nad odhodki iz leta 2021 v višini 88.724,11 EUR, ki se v letu 2022 nameni za izvajanje ter razvoj dejavnosti, in sicer po naslednjih področjih. Za področje športa: za plačilo dodatnih del, ki so nastala pri zamenjavi poda v Športni dvorani Sevnica, v višini 5.157 EUR, za oblačenje stene v Športni dvorani Sevnica, ki razmejuje igrišče od tribun, v višini 11.000 EUR, za oblačenje hidranta in omaric v Športni dvorani Sevnica, v višini 6.500 EUR. Za področje mladine: za vračilo sredstev Uradu Republike Slovenije za mladino zaradi ne v celoti izvedenega programa, v višini 9.552 EUR. Presežek v višini 56.515,11 EUR ostane nerazporejen. Prerazporejal se bo tekom leta, glede na potrebe in po predhodni uskladitvi z ustanoviteljico zavoda, Občino Sevnica.

Tanja Novšak, predsednica Odbora za gospodarstvo in kmetijstvo: Odbor se je seznanil s poročilom o delu KŠTM Sevnica za leto 2021 za področje turizma in ga predlaga občinskemu svetu v sprejem.

Župan odpre razpravo.

V razpravi sodelujejo: Rok Petančič, Franc Povše.

Povzetek razprave:

Podana je pobuda, naj se na Lisci vlečnica odstrani, v kolikor ni v uporabi, saj kot taka, če ni v svoji funkciji in zanjo ni drugih načrtov, moti naravno podobo. Podana je pobuda za tehnični popravek pri navedbi letnice oziroma obdobja izvajanja strategije Grajskih novic.
Pojasnjeno je, da vlečnica stroškovno ne predstavlja obremenitve, se pa išče rešitev glede njene odstranitve.

SKLEP 1:
Občinski svet Občine Sevnica se je seznanil s Poročilom o delu KŠTM Sevnica za leto 2021.

Izid glasovanja: 19 za, 0 proti (prisotnih 19).
Sklep je sprejet.

SKLEP 2:
Občinski svet Občine Sevnica je podal soglasje k predlogu porabe presežka prihodkov nad odhodki iz leta 2021 v višini 88.724,11 EUR, ki se v letu 2022 nameni za izvajanje ter razvoj dejavnosti, in sicer po naslednjih področjih:

- **za področje športa:**
  - **za plačilo dodatnih del, ki so nastala pri zamenjavi poda v Športni dvorani Sevnica, v višini 5.157 EUR,**
  - **za oblačenje stene v Športni dvorani Sevnica, ki razmejuje igrišče od tribun, v višini 11.000 EUR,**
  - **za oblačenje hidranta in omaric v Športni dvorani Sevnica, v višini 6.500 EUR**
- **za področje mladine:**
  - **za vračilo sredstev Uradu Republike Slovenije za mladino zaradi ne v celoti izvedenega programa, v višini 9.552 EUR.**

Presežek v višini 56.515,11 EUR ostane nerazporejen. Prerazporejal se bo tekom leta, glede na potrebe in po predhodni uskladitvi z ustanoviteljico zavoda, Občino Sevnica.

Izid glasovanja: 19 za, 0 proti (prisotnih 19).
Sklep je sprejet.

Ad 5
Seznanitev z Akcijskim načrtom Destinacije Sevnica v okviru zelene sheme slovenskega turizma

Srečko Ocvirk, župan: Turizem je gospodarska dejavnosti in v podporo tej dejavnosti Občina Sevnica in zavod KŠTM Sevnica izvajata različne aktivnosti. Prejeti Zlati znak Slovenija Green Destination je pomembna promocijska moč. Lani je bilo na področju turizma zabeleženih največ nočitev, k temu je prispevalo več razlogov: novi turistični ponudniki, koriščenje bonov, spremenjen način preživljanja prostega časa v obdobju epidemije.

Matej Imperl, Zeleni koordinator destinacije Sevnica: Zelena shema je nastala v letu 2014. Pridobljen znak je v teh letih zrasel v pomemben in prepoznan znak tako v Sloveniji in v tujini. Sledi mednarodno usklajenim standardom v smeri trajnostnega turizma. Občina Sevnica je k pridobitvi pristopila leta 2017, leta 2018 je prejela srebrni, lani pa zlati znak, kar Sevnico uvršča med destinacije, ki pomenijo jedro slovenskega turizma. Ne gre za vidik števila turistov, ampak je bistvo sheme naravnanost okolju in ljudem, v smislu prijaznosti destinacije vsem deležnikom v okolju. Uspešna presoja je plod dela različnih služb, od lokalne skupnosti in komunalnega podjetja do turističnih ponudnikov. Prepoznavnost utrjuje tudi kolektivna blagovna znamka Sevnica Premium. Prihodnji izzivi so krepitev naravi prijazne mobilnosti, s poudarkom na kolesarjenju, uporabi vlaka, vseh trajnostnih načinov. Spodbujati je potrebno racionalno rabo vode. Spodbuja se učinkovita raba energije, z obveščanjem javnosti in turističnih ponudnikov. Sodelovanje s turističnimi ponudniki in podpora k širitvi sodelovanja v kolektivni blagovni znamki. Strmenje k sonaravnosti, trajnosti. Zlati znak je lepo priznanje destinaciji Sevnica, veliko je narejenega v pravi smeri, za prihodnji razvoj turizma pa gre v smeri butičnosti, ne množičnosti, s čimer ima Sevnica pomembno prednost.

Tanja Novšak, predsednica Odbora za gospodarstvo in kmetijstvo: Odbor se je seznanil z Akcijskim načrtom Destinacije Sevnica v okviru zelene sheme slovenskega turizma ga daje v seznanitev občinskemu svetu.

Župan odpre razpravo.

V razpravi sodelujejo: Franc Pipan, Darko Beci, Brigita Karlovšek, Rado Kostrevc, župan, Franc Povše.

Povzetek razprave:
Podana je čestitka za pridobljeni znak. Med aduti sevniškega turizma so naravna botanična rastišča. Določene vsebine pa so se neizkoriščene, med njimi je izpostavljena potreba po krepitvi ponudbe na sevniškem gradu. Izpostavljeno je vprašanje, koliko je v občini turističnih kmetij, kako se je obnesla promocija turizma v zidanicah. Podana je pobuda za organizacijo športnih dogodkov v okviru domov za starejše, za bolj aktivno vključevanje starejše populacije. Podan je predlog za fontano vin. Sevnica je izjemno prepoznana po Salamijadi. Na takšnih projektih je potrebno graditi turizem.

Podana je pohvala k napredku na sevniškem področju turizma. Izpostavljena je problematika pojavnosti medveda na območju planinskih poti Lisce, kar ogroža varnost in tudi gospodarskih dejavnosti, kot je čebelarstvo.

Podano je pojasnilo, da Skupnost socialnih zavodov vsako leto organizira družabne prireditve, organizatorji se letno menjajo, med njimi je tudi že bil Dom upokojencev Impoljca Sevnica.

Smer v turizmu je prava, ne s poudarkom na množičnosti, temveč butičnosti z bogato in raznoliko vsebino. Izražena pa je pobuda za krepitev turizma tudi na desnem bregu Save. Imamo še veliko prepoznavnih stvari, ki bi jih bilo potrebno celovito povezanosti. Veliko vsebin je na terenu tudi izven središč. Več je stvari, po katerih je občina prepoznavna (zbirke starega kmečkega orodja, obrti, imamo kralje cvička). Potreben je razmislek na dolgi rok, z uporabo vsega, kar že je na voljo. Ne zgolj visoki turizem, ki potrebuje veliko infrastrukture.

Povpraševanje in ponudba sta vzajemno povezana, sedaj se v občini Sevnica razvija oboje. Ponudniki se zeleni shemi pridružujejo v okviru interesa. Cilj je vzpostavljati spodbudno okolje, ki ga je potrebno graditi skupaj s ponudniki.

Poleg medveda, ki ne sodi na območje sevniške občine, so problematične tudi druge naseljene, sicer za občino Sevnica neavtohtone živalske vrste, ki povzročajo škodo kmetom. Potrebno je poiskati rešitve.

SKLEP:
Občinski svet Občine Sevnica se je seznanil z gradivom Akcijskega načrta Destinacije Sevnica v okviru zelene sheme slovenskega turizma.

Izid glasovanja: 19 za, 0 proti (prisotnih 19).
Sklep je sprejet.

Ad 6
Zaključni račun proračuna Občine Sevnica za leto 2021

Župan Srečko Ocvirk: Leto 2021 je teklo skladno z načrtovanim proračunskim dokumentom, realizacija se je približala načrtom. Leto je bilo v delu nepredvidljivo z vidika korona-krize, leto 2022 pa je nepredvidljivo na ostalih drugih, zelo zahtevnih področjih.

Zvone Košmerl, direktor občinske uprave: Gre za niz dokumentov, v katerem so prikazani vsi prihodki in odhodki občine za preteklo proračunsko leto. Proračuni občin se dvigujejo, kar je zelo pozitivno za lokalno samoupravo na ravni celotne države, prav tako transferni odhodki in na ta račun tudi vrednost naložb. Lani je bil izveden en rebalans. Izvedena realizacija proračuna prikazuje dobro proračunsko uravnoteženost in realno proračunsko načrtovanje minulega leta ter uspešno izvajanje zakonskih nalog in investicijskega dela. Zaključeni in plačani so bili vsi projekti. Spoštujejo se roki, pogodbene obveznosti. Občina Sevnica kot reden plačnik in likviden partner predstavlja temelje tudi za stabilno delovanje vseh javnih zavodov, krajevnih skupnosti ter drugih neposrednih in posrednih proračunskih uporabnikov, hkrati pa ohranja stalno razvojno naravnanost. Tudi javni zavodi so poslovno leto zaključili skladno s pričakovanji. Skrbniki projektov so tekoče spremljali finančne obveznosti, realizacija je rezultat realnega prikazanega stanja vseh izvedenih nalog, potrebnih za uspešen zaključek, podatki so obrazloženi v dokumentu. Do zaključnega računa so se pozitivno opredelili vsi resorni odbori.

Ivan Orešnik, predsednik Odbora za finance in proračun: Odbor je obravnaval Zaključni račun proračuna Občine Sevnica za leto 2021, predlaga sprejem s strani občinskega sveta.

Tanja Novšak, predsednica Odbora za gospodarstvo in kmetijstvo: Odbor je obravnaval Zaključni račun proračuna Občine Sevnica za leto 2021 za področja gospodarstva, kmetijstva in turizma, nanj nima pripomb, predlaga sprejem s strani občinskega sveta.

Rado Kostrevc, predsednik Odbora za družbene dejavnosti: Odbor je obravnaval Zaključni račun proračuna Občine Sevnica za leto 2021 za področje družbenih dejavnosti, nanj nima pripomb in predlaga sprejem s strani občinskega sveta.

Franc Povše, predsednik Odbora za okolje in prostor: Odbor je obravnaval Zaključni račun proračuna Občine Sevnica za leto 2021 za področje okolja in prostora, nanj nima pripomb in predlaga sprejem s strani občinskega sveta.

Župan odpre razpravo.

Ni razprave.

SKLEP:
Občinski svet Občine Sevnica je sprejel Zaključni račun proračuna Občine Sevnica za leto 2021.

Izid glasovanja: 19 za, 0 proti (prisotnih 19).
Sklep je sprejet.

Ad 7

Predlog Odloka o rebalansu A proračuna Občine Sevnica za leto 2022 – skrajšani postopek

Župan Srečko Ocvirk: Predlog je narejen na podlagi trenutno znanih dejstev za leto 2022. Gre za uskladitve izvajanih projektov in prenos sredstev iz preteklega leta, skladno z zaključnim računom. Nastajajo nova dejstva pri prihodkih in odhodkih, kar se prilagaja novi situaciji. Vsa tveganja, ki lahko bodo še nastala, še ne morejo biti vnesena, predvsem glede energije in cen gradbenih del. Ocenjujemo, da je predlog pripravljen na kakovostnih izhodiščih znanih dejstev, pričakovanja o dinamiki v letu 2022 pa so nekoliko manj predvidljiva kot pretekla leta.

Zvone Košmerl, direktor občinske uprave: Rebalans je posledica presežka stanja sredstev na računu ob konca leta 2021 v višini 1,47 milijona evrov in povečanja znanih skupnih prihodkov v višini 276 tisoč evrov – z naslova uskladitve prihodkov nadomestil za uporabo stavbnih zemljišč zaradi posodobitve novih evidenc, transferni prihodki iz države in Evropske unije pa se usklajujejo s časovnico izvedbe treh največjih izvajanih projektov: hidravličnih izboljšav, gradnje kanalizacijskega sistema in opremljanja sevniške poslovne cone z gradnjo nadvoza v Šmarju. Odhodki so tako z rebalansom povečani za 1,66 milijona evrov. Zahtevnost načrtovanja predstavljajo podražitve. Spremembe s proračunom na področju splošnih služb: višanje stroškov energije, vzdrževanja občinskih objektov, pokopališč, investicijsko-vzdrževalna dela na objektu KŠTM Sevnica, streha na kulturnem domu Studenec, nekaj programske opreme in vozilo za občinsko upravo, povečanje geodetskih storitev in sredstva za odkupe zemljišč, ki niso bila realizirana v letu 2021. Na področju okolja in prostora: povečanje sredstev na rednem vzdrževanju lokalnih cest, nov projekt izvedba preplastitve in ureditve pločnika na Vrhu pri Boštanju, ureditev intervencijske poti nad sevniškim bazenom, povečanje sredstev za ureditev ceste na Dobravo, ureditev cestnega prehoda na Dolnjem Brezovem, dokumentacija za cestne projekte, nabava dveh novih parkomatov, obnovitvene kanalizacije v Sevnici, rekonstrukcija dveh kanalizacij v Boštanju in v Loki pri Zidanem Mostu vključno s čistilno napravo, rekonstrukcija brvi na Sevnični, komunalno opremljanje Studenec-vzhod. Pri družbenih dejavnostih: povišanje sredstev za projekta dogradnje OŠ Blanca in OŠ Ane Gale Sevnica, povečanje sredstev za rekonstrukcijo igrišča pri OŠ Sava Kladnika Sevnica, za lastni delež razpisov KŠTM Sevnica. Za gospodarske dejavnosti: manjše uskladitve, usklajujejo se vrednosti projekta izposoje koles in ureditve sončnih elektrarn. Z novimi projekti se aktivnosti novo odpirajo, kljub določenim tveganjem je proračun realno izvršljiv, predlog rebalansa so podprli tudi resorni odbori.

Ivan Orešnik, predsednik Odbora za finance in proračun: Odbor je obravnaval Predlog Odloka o rebalansu A proračuna Občine Sevnica za leto 2022 in ga občinskemu svetu predlaga v sprejem.

Tanja Novšak, predsednica Odbora za gospodarstvo in kmetijstvo: Odbor je obravnaval Predlog Odloka o rebalansu A proračuna Občine Sevnica za leto 2022 za področja gospodarstva, kmetijstva in turizma, nanj nima pripomb in ga občinskemu svetu predlaga v sprejem.

Rado Kostrevc, predsednik Odbora za družbene dejavnosti: Odbor je obravnaval Predlog Odloka o rebalansu A proračuna Občine Sevnica za leto 2022 za področje družbenih dejavnosti, nanj nima pripomb in ga občinskemu svetu predlaga v sprejem.

Franc Povše, predsednik Odbora za okolje in prostor: Odbor je obravnaval Predlog Odloka o rebalansu A proračuna Občine Sevnica za leto 2022 za področje okolje in prostora, nanj nima pripomb in ga občinskemu svetu predlaga v sprejem.

Župan odpre razpravo.
Ni razprave.

SKLEP:
Občinski svet je sprejel Odlok o rebalansu A proračuna Občine Sevnica za leto 2022.

Izid glasovanja: 19 za, 0 proti (prisotnih 19).
Sklep je sprejet.

Ad 8
Poročilo o delu Regionalne razvojne agencije Posavje za leto 2021

Mag. Nataša Šerbec, direktorica RRA Posavje: So ena od 12 regionalnih razvojnih agencij na ravni Slovenije. Predstavi vsebine na področju izvajanja splošnih razvojnih nalog v letu 2021. V delu Regionalnega razvojnega programa (RRP) za obdobje 2014-2020 je tekla priprava LP o izvajanju RRP 2014–2020 in spremljanje izvajanja RRP. V sklopu RRP za obdobje 2021–2027: julija 2021 oddan tretji osnutek RRP, oktobra 2021 oddan četrti osnutek RRP. Dogovor za razvoj regije Posavje obsega 15 projektov: trije projekti so zaključeni, devet odobrenih projektov v izvajanju, en podpisan sporazum o izvajanju operacije, dva neodobrena projekta. V sklopu dogovora za razvoj regije so bile izdane tri odločbe za občino Sevnica (Komunalno opremljanje v PC Sevnica, Hidravlične izboljšave v občini Sevnica, Odvajanje in čiščenje odpadne vode v porečju spodnje Save – občina Sevnica), podpisani sta dve pogodbi o sofinanciranju. Med drugimi vsebinami na področju dela so: Garancijska shema Posavje, Regijska štipendijska shema, štipendije za nadarjene s področja kulture za izobraževanje v tujini, projekti v okviru LAS Posavje. Med projekti izpostavi naslednje: E-gradovi Posavja, Posavje polno priložnosti, INNO Industry, Program spodbujanja konkurenčnosti in ukrepov razvojne podpore za območje Hrastnik, Radeče in Trbovlje.

Tanja Novšak, predsednica Odbora za gospodarstvo in kmetijstvo: Odbor se je seznanil s poročilom o delu Regionalne razvojne agencije Posavje za leto 2021, s predlogom da se poraba presežka prihodkov nad odhodki iz naslova tržne dejavnosti Regionalne razvojne agencije Posavje iz leta 2021 v višini 5.661 EUR nameni za nakup osnovnih sredstev in razvoj dejavnosti agencije v letu 2022. Poročilo o delu odbor občinskemu svetu predlaga v sprejem.

Župan odpre razpravo.
Ni razprave.

SKLEP 1:
Občinski svet Občine Sevnica se je seznanil s poročilom o delu Regionalne razvojne agencije Posavje za leto 2021.

Izid glasovanja: 19 za, 0 proti (prisotnih 19).
Sklep je sprejet.

SKLEP 2:
Občinski svet Občine Sevnica je podal soglasje k predlogu porabe presežka prihodkov nad odhodki iz naslova tržne dejavnosti Regionalne razvojne agencije Posavje iz leta 2021 v višini 5.661 EUR, ki se nameni za nakup osnovnih sredstev in razvoj dejavnosti agencije v letu 2022.

Izid glasovanja: 19 za, 0 proti (prisotnih 19).
Sklep je sprejet.

Ad 9
Soglasji k delovni uspešnosti direktorice RRA Posavje in direktorice KŠTM Sevnica

Mojca Sešlar, vodja Oddelka za družbene dejavnosti: Gre za soglasje k delovni uspešnosti direktorice RRA Posavje in direktorice KŠTM Sevnica. Predlogi, vloge in poročila so v gradivu.

Župan odpre razpravo.

V razpravi sodeluje: Franc Pipan.

Povzetek razprave: Podan je predlog, da se podpre predlagano s strani nadzornih organov.

SKLEP:
Občinski svet Občine Sevnica je podal soglasje k delovni uspešnosti direktorice RRA Posavje in direktorici KŠTM Sevnica v predlagani višini, določeni s strani upravnega odbora agencije in sveta zavoda.

Izid glasovanja: 19 za, 0 proti (prisotnih 19).
Sklep je sprejet.

Ad 10
Odgovori na vprašanja in pobude članov občinskega sveta

Rok Petančič

- predlaga, da se čim prej pridobijo informacije in poda odgovor na vprašanje, ki ga je glede predvidene dinamike večjih infrastrukturnih projektov (obnova cest, gradnja mosta Log, obnova obstoječega mosta, gradnja podvoza v Boštanju) podal na eni izmed prejšnjih sej, saj se bliža čas izvedbe teh projektov.

SKLEP:
Občinski svet Občine Sevnica je sprejel odgovore na vprašanja in pobude članov občinskega sveta s pripombo.

Izid glasovanja: 19 za, 0 proti (prisotnih 19).
Sklep je sprejet.

Ad 11
Vprašanja in pobude članov občinskega sveta

Rado Kostrevc:

- zanima ga, ali Krajevna skupnost Krmelj, glede na določbo Odloka o občinskih cestah v Občini Sevnica, ki govori o krajevni pristojnosti krajevnih skupnosti za vzdrževanje cest, ne bo dobila sredstev za vzdrževanje cestnega odseka Hinjce–Gabrijele

Gorazd Zupanc:

- predlaga, da se v času izvajanja gradbenih del pri obnovi mostu čez Savo, ko je predviden obvoz skozi Loko, poskrbi za večjo prometno varnost, in sicer z večjimi prometnimi znaki ali svetlobno signalizacijo predvsem za tovorni promet
- predlaga, da se postavijo ogledala pri nepreglednih priključkih na glavno cesto, in sicer v Račici pri hišah Gomboc, Baumgartner, Ernestl, v Loki na priključku med gostilno in igriščem ter na križišču ceste Breg–Lisca, pri odcepu za Okroglice
- opozori na problematiko parkiranja v Loki, saj uporabniki gostilne in trgovine pogosto parkirajo kar na cesti

- predlaga, da se pred poletjem, z namenom zmanjšanja škode po neurjih, poskrbi za čiščenje hudournikov in prepustov na kritičnih točkah v posameznih krajevnih skupnostih
- predlaga, da se kategorizira in primerno uredi pot, ki poteka po občinski parc. št. 839, k.o. 1364 Loka pri Zidanem Mostu, in v naravi predstavlja dostop do kmetijskih zemljišč in stanovanjskih objektov, tako da bo primerna za osebna vozila in kmetijske stroje
- izpostavi, da škodo na kmetijskih zemljiščih poleg rjavega medveda povzročata tudi lisica in divji prašič, ki sta na območju občine prav tako prisotna v prekomernem številu, in podpira pobudo, da se glede tega seznani pristojno ministrstvo

Rok Petančič:
- predlaga, da se v območju urejenih športno rekreativnih površin ob Savi postavi tudi pitnik za vodo, namenjen psom
- zanima ga, zakaj je pri Športnem domu pri dostopu s ceste postavljen opozorilni znak prepovedano za pse

Franc Pipan:
- preda pisno vprašanje občana glede nege in vzdrževanja posajenih dreves v okviru ozelenitve mesta, in sicer kakšna je škoda za nadomestitev 60 posušenih dreves ter ali bo te stroške kot vzdrževalec javnih površin nosilo JP Komunala d.o.o. Sevnica
- poda pobudo, da se pri vsaki šoli posadi sadno drevo, npr. sevniška voščenka, ki je v izumiranju

Franc Povše:
- predlaga, da se uredita kolesarska steza in pešpot na relaciji Radna–Log, saj gre za zelo nevaren odsek
- predlaga, da se upravljavca rondoja v Boštanju (pri Tušu) pozove k sanaciji oz. rekonstrukciji krožišča, saj je po specifiki prometa premajhen, prav tako je potrebno sanirati poškodbe ceste od rondoja do naselja Kompolje
- predlaga, da se doseže povečanje rente iz naslova delovanja NEK, saj se bliža izgradnja drugega bloka elektrarne
- predlaga, da se v Odlok o občinskih cestah, javnih površinah in urejanju prometa v Občini Sevnica za lastnike psov doda obveznost nošenja vrečk za pasje iztrebke

Tanja Novšak:
- predlaga, da se v bližini igrišča v Drožanjski cesti postavi smetnjak za pasje iztrebke

Miran Grubenšek:
- predlaga, da občina pozove MI-SPO k preverjanju, ali imajo sprehajalci psov pri sebi vrečke za pasje iztrebke
- predlaga, da se preveri, ali Kmečka zadruga izvaja vse ukrepe za preprečevanje širjenja smradu na območju Drožanjske ceste in Ceste na grad v Sevnici
- predlaga, da se izvajalce plakatiranja opozori, da lahko na eno plakatno mesto namestijo samo en istovrstni plakat

Božidar Beci:
- predlaga, da Občina Sevnica v sodelovanju z lovskimi družinami pridobi oceno o številčnosti populacije rjavega medveda na območju občine in na pristojno ministrstvo naslovi predlog za zmanjšanje števila ali preselitve teh živali na drugo območje

Janez Šerjak:
- predlaga, da se uničevanje plakatov kandidatov za volitve v državni zbor javno obsodi in občinski svet seznani z morebitnimi ugotovitvami policije o storilcu

Danica Kramžar

- zanima jo, kdo je odgovoren za čiščenje glavnih državnih cest, katerih varovalni pasovi so najbolj onesnaženi in kdo bo pristopil k temu, glede na to, da se v tem letnem času odvijajo čistilne akcije po krajevnih skupnostih
- predlaga, da se po zgledu projekta MANJ plastike, VEČ trajnosti tudi pijača za seje občinskega sveta postreže v okolju prijazni embalaži

Ad 12
Razno

Župan člane sveta seznani z datumom naslednje seje, ki bo predvidoma 18. maja 2022.

Seja je bila zaključena ob 18.10.

Zapisala:
Tanja Urek
višja svetovalka splošne službe

Srečko Ocvirk
župan Občine Sevnica

Občina Sevnica, Glavni trg 19 a, 8290 Sevnica
Tel.: 07 81 61 200, fax: 07 81 61 210
obcina.sevnica@siol.net
www.obcina-sevnica.si

OBČINSKI SVET
OBČINE SEVNICA

Številka: 011-0003/2022
Datum: 8. 4. 2022

PREGLED SKLEPOV
30. REDNE SEJE OBČINSKEGA SVETA Z DNE 6. 4. 2022

1. Ugotovitev sklepčnosti in potrditev dnevnega reda 30. redne seje

Ob začetku seje je bilo prisotnih 18 članov občinskega sveta. Občinski svet je bil sklepčen.

477. SKLEP:
Občinski svet Občine Sevnica je sprejel predlagani dnevni red 30. redne seje s tem, da se 5. točka dnevnega reda obravnava po skrajšanem postopku.

Izid glasovanja: 18 za 0 proti (prisotnih 18).
Sklep je sprejet.

2. Pregled in potrditev zapisnika in sklepov 29. redne seje občinskega sveta z dne 16.3.2022

478. SKLEP:
Občinski svet Občine Sevnica je potrdil zapisnik 29. redne seje občinskega sveta z dne 16.3.2022.

Izid glasovanja: 18 za 0 proti (prisotnih 18).
Sklep je sprejet.

479. SKLEP:
Občinski svet je potrdil pregled sklepov 29. redne seje občinskega sveta z dne 16.3.2022.

Izid glasovanja: 18 za 0 proti (prisotnih 18).
Sklep je sprejet.

3. Revidirano letno poročilo Javnega podjetja Komunala d.o.o. Sevnica za leto 2021

480. SKLEP:
Občinski svet Občine Sevnica je sprejel revidirano letno poročilo Javnega podjetja Komunala d.o.o. Sevnica za leto 2021.

Izid glasovanja: 19 za 0 proti (prisotnih 19).
Sklep je sprejet.

481. SKLEP:
Občinski svet Občine Sevnica je sprejel sklep, da se bilančni dobiček Javnega podjetja Komunala d.o.o. Sevnica v višini 22.811,85 EUR, ki je sestavljen iz čistega dobička leta 2021 v višini 2.541,44 EUR in prenesenega dobička iz leta 2020 v znesku 20.270,41 EUR, razporedi:

- 20.270,41 EUR v druge rezerve (za investicije v osnovna sredstva),
- 2.541,44 EUR ostane na postavki nerazporejeni dobiček.

Izid glasovanja: 19 za 0 proti (prisotnih 19).
Sklep je sprejet.

4. Poročilo o delu KŠTM Sevnica za leto 2021

482. SKLEP:
Občinski svet Občine Sevnica se je seznanil s Poročilom o delu KŠTM Sevnica za leto 2021.

Izid glasovanja: 19 za 0 proti (prisotnih 19).
Sklep je sprejet.

483. SKLEP:
Občinski svet Občine Sevnica je podal soglasje k predlogu porabe presežka prihodkov nad odhodki iz leta 2021 v višini 88.724,11 EUR, ki se v letu 2022 nameni za izvajanje ter razvoj dejavnosti, in sicer po naslednjih področjih:

- za področje športa:
    - za plačilo dodatnih del, ki so nastala pri zamenjavi poda v Športni dvorani Sevnica, v višini 5.157 EUR,
    - za oblačenje stene v Športni dvorani Sevnica, ki razmejuje igrišče od tribun, v višini 11.000 EUR,
    - za oblačenje hidranta in omaric v Športni dvorani Sevnica, v višini 6.500 EUR
- za področje mladine:
    - za vračilo sredstev Uradu Republike Slovenije za mladino zaradi ne v celoti izvedenega programa, v višini 9.552 EUR.

Presežek v višini 56.515,11 EUR ostane nerazporejen. Prerazporejal se bo tekom leta, glede na potrebe in po predhodni uskladitvi z ustanoviteljico zavoda, Občino Sevnica.

Izid glasovanja: 19 za 0 proti (prisotnih 19).
Sklep je sprejet.

5. Seznanitev z Akcijskim načrtom Destinacije Sevnica v okviru zelene sheme slovenskega turizma

484. SKLEP:
Občinski svet Občine Sevnica se je seznanil z gradivom Akcijskega načrta Destinacije Sevnica v okviru zelene sheme slovenskega turizma.

Izid glasovanja: 19 za 0 proti (prisotnih 19).
Sklep je sprejet.

6. Zaključni račun proračuna Občine Sevnica za leto 2021

485. SKLEP:
Občinski svet Občine Sevnica je sprejel Zaključni račun proračuna Občine Sevnica za leto 2021.

Izid glasovanja: 19 za 0 proti (prisotnih 19).
Sklep je sprejet.

7. Predlog Odloka o rebalansu A proračuna Občine Sevnica za leto 2022 – skrajšani postopek

486. SKLEP:
Občinski svet je sprejel Odlok o rebalansu A proračuna Občine Sevnica za leto 2022.

Izid glasovanja: 19 za 0 proti (prisotnih 19).
Sklep je sprejet.

8. Poročilo o delu Regionalne razvojne agencije Posavje za leto 2021

487. SKLEP:
Občinski svet Občine Sevnica se je seznanil s poročilom o delu Regionalne razvojne agencije Posavje za leto 2021.

Izid glasovanja: 19 za 0 proti (prisotnih 19).
Sklep je sprejet.

488. SKLEP:
Občinski svet Občine Sevnica je podal soglasje k predlogu porabe presežka prihodkov nad odhodki iz naslova tržne dejavnosti Regionalne razvojne agencije Posavje iz leta 2021 v višini 5.661 EUR, ki se nameni za nakup osnovnih sredstev in razvoj dejavnosti agencije v letu 2022.

Izid glasovanja: 19 za 0 proti (prisotnih 19).
Sklep je sprejet.

9. Soglasji k delovni uspešnosti direktorice RRA Posavje in direktorice KŠTM Sevnica

489. SKLEP:
Občinski svet Občine Sevnica je podal soglasje k delovni uspešnosti direktorice RRA Posavje in direktorici KŠTM Sevnica v predlagani višini, določeni s strani upravnega odbora agencije in sveta zavoda.

Izid glasovanja: 19 za 0 proti (prisotnih 19).
Sklep je sprejet.

10. Odgovori na vprašanja in pobude članov občinskega sveta

490. SKLEP:
Občinski svet je sprejel odgovore na vprašanja in pobude članov občinskega sveta s pripombo Roka Petančiča:

- predlaga, da se čim prej pridobijo informacije in poda odgovor na vprašanje, ki ga je glede predvidene dinamike večjih infrastrukturnih projektov (obnova cest, gradnja mosta Log, obnova obstoječega mosta, gradnja podvoza v Boštanju) podal na eni izmed prejšnjih sej, saj se bliža čas izvedbe teh projektov.

Izid glasovanja: 19 za 0 proti (prisotnih 19).
Sklep je sprejet.

11. Vprašanja in pobude članov občinskega sveta

Rado Kostrevc:

- zanima ga, ali Krajevna skupnost Krmelj, glede na določbo Odloka o občinskih cestah v Občini Sevnica, ki govori o krajevni pristojnosti krajevnih skupnosti za vzdrževanje cest, ne bo dobila sredstev za vzdrževanje cestnega odseka Hinjce – Gabrijele

Gorazd Zupanc:

- predlaga, da se v času izvajanja gradbenih del pri obnovi mostu čez Savo, ko je predviden obvoz skozi Loko, poskrbi za večjo prometno varnost, in sicer z večjimi prometnimi znaki ali svetlobno signalizacijo predvsem za tovorni promet
- predlaga, da se postavijo ogledala pri nepreglednih priključkih na glavno cesto, in sicer v Račici pri hišah Gomboc, Baumgartner, Ernestl, v Loki na priključku med gostilno in igriščem ter na križišču ceste Breg – Lisca, pri odcepu za Okroglice
- opozori na problematiko parkiranja v Loki, saj uporabniki gostilne in trgovine pogosto parkirajo kar na cesti
- predlaga, da se pred poletjem, z namenom zmanjšanja škode po neurjih, poskrbi za čiščenje hudournikov in prepustov na kritičnih točkah v posameznih krajevnih skupnostih
- predlaga, da se kategorizira in primerno uredi pot, ki poteka po občinski parc. št. 839, k.o. 1364 Loka pri Zidanem Mostu, in v naravi predstavlja dostop do kmetijskih zemljišč in stanovanjskih objektov, tako da bo primerna za osebna vozila in kmetijske stroje
- izpostavi, da škodo na kmetijskih zemljiščih poleg rjavega medveda povzročata tudi lisica in divji prašič, ki sta na območju občine prav tako prisotna v prekomernem številu, in podpira pobudo, da se glede tega seznani pristojno ministrstvo

Rok Petančič:

- predlaga, da se v območju urejenih športno rekreativnih površin ob Savi, postavi tudi pitnik za vodo namenjen psom
- zanima ga, zakaj je pri Športnem domu pri dostopu s ceste postavljen opozorilni znak prepovedano za pse

Franc Pipan:

- preda pisno vprašanje občana glede nege in vzdrževanja posajenih dreves v okviru ozelenitve mesta, in sicer kakšna je škoda za nadomestitev 60 posušenih dreves ter ali bo te stroške kot vzdrževalec javnih površin nosilo JP Komunala d.o.o. Sevnica
- poda pobudo, da se pri vsaki šoli posadi sadno drevo, npr. sevniška voščenka, ki je v izumiranju

Franc Povše:

- predlaga, da se uredita kolesarska steza in pešpot na relaciji Radna – Log, saj gre za zelo nevaren odsek
- predlaga, da se upravljavca rondoja v Boštanju (pri Tušu) pozove k sanaciji oz. rekonstrukciji krožišča, saj je po specifiki prometa premajhen, prav tako je potrebno sanirati poškodbe ceste od rondoja do naselja Kompolje
- predlaga, da se doseže povečanje rente iz naslova delovanja NEK, saj se bliža izgradnja drugega bloka elektrarne

- predlaga, da se v Odlok o občinskih cestah, javnih površinah in urejanju prometa v Občini Sevnica za lastnike psov doda obveznost nošenja vrečk za pasje iztrebke

Tanja Novšak:

- predlaga, da se v bližini igrišča v Drožanjski cesti postavi smetnjak za pasje iztrebke

Miran Grubenšek:

- predlaga, da občina pozove MI-SPO k preverjanju, ali imajo sprehajalci psov pri sebi vrečke za pasje iztrebke
- predlaga, da se preveri, ali Kmečka zadruga izvaja vse ukrepe za preprečevanje širjenja smradu na območju Drožanjske ceste in Ceste na grad v Sevnici
- predlaga, da se izvajalce plakatiranja opozori, da lahko na eno plakatno mesto namestijo samo en istovrstni plakat

Božidar Beci:

- predlaga, da Občina Sevnica v sodelovanju z lovskimi družinami pridobi oceno o številčnosti populacije rjavega medveda na območju občine in na pristojno ministrstvo naslovi predlog za zmanjšanje števila ali preselitve teh živali na drugo območje

Janez Šerjak:

- predlaga, da se uničevanje plakatov kandidatov za volitve v državni zbor javno obsodi in občinski svet seznani z morebitnimi ugotovitvami policije o storilcu

Danica Kramžar

- zanima jo, kdo je odgovoren za čiščenje glavnih državnih cest, katerih varovalni pasovi so najbolj onesnaženi in kdo bo pristopil k temu, glede na to, da se v tem letnem času odvijajo čistilne akcije po krajevnih skupnostih
- predlaga, da se po zgledu projekta MANJ plastike, VEČ trajnosti tudi pijača za seje občinskega sveta postreže v okolju prijazni embalaži

12. Razno

Župan člane sveta seznani z datumom naslednje seje, ki bo predvidoma 18. maja 2022.

Zapisala:
Maja Šušterič, univ. dipl. prav.,
višja svetovalka za pravne zadeve

OBČINA SEVNICA
OBČINSKI SVET

3. t.d.r.

31. REDNA SEJA OBČINSKEGA SVETA

25. 5. 2022

ZADEVA: **Poročilo o izvajanju socialno varstvene storitve Pomoč družini na domu za leto 2021**

Številka: 1224-0023/2022

Pripravljavci gradiva:
Oddelek za družbene dejavnosti
CSD Posavje, Enota Sevnica
Odbor za družbene dejavnosti

Poročevalci:
Mojca Sešlar, vodja Oddelka za družbene dejavnosti
Marjetka Smolič, pomočnica direktorice CSD Posavje
Rado Kostrevc, predsednik Odbora za družbene dejavnosti

Občina Sevnica, Glavni trg 19 a, 8290 Sevnica
Tel.: 07 81 61 200, fax: 07 81 61 210
obcina.sevnica@siol.net
www.obcina-sevnica.si

ODDELEK ZA DRUŽBENE DEJAVNOSTI

Številka: 1224-0023/2022
Datum: 18.5.2022

OBČINSKI SVET OBČINE SEVNICA

ZADEVA: **Poročilo o izvajanju socialno varstvene storitve Pomoč družini na domu za leto 2021**

Na podlagi Zakona o socialnem varstvu (Uradni list RS, št. 3/07 – UPB, 23/07 – popr., 41/07 – popr., 61/10 – ZSVarPre, 62/10 – ZUPJS, 57/12, 39/16, 52/16 – ZPPreb-1, 15/17 – DZ, 29/17, 54/17, 21/18 – ZNOrg, 31/18 – ZOA-A, 28/19 in 189/20 – ZFRO, 196/21 – ZDOsk; v nadaljevanju: zakon) je pomoč družini na domu ena izmed socialno varstvenih storitev.

Upravičenci do socialne oskrbe na domu so osebe, ki jim preostale psihofizične sposobnosti omogočajo, da z občasno organizirano pomočjo drugega ohranjajo zadovoljivo duševno in telesno počutje in lahko funkcionirajo v znanem bivalnem okolju tako, da jim vsaj za določen čas ni potrebno institucionalno varstvo.

Pravilnik o standardih in normativih socialnovarstvenih storitev (Uradni list RS, št. 45/10, 28/11, 104/11, 111/13, 102/15, 76/17, 54/19 in 81/19, 203/21 in 54/22) bolj podrobno opredeljuje storitev, ki obsega tri poglavitne sklope opravil:

- pomoč pri temeljnih dnevnih opravilih,
- gospodinjsko pomoč ter
- pomoč pri ohranjanju socialnih stikov.

Zakon določa, da občine zagotavljajo mrežo javne službe za pomoč družini na domu. Tako lahko vsaka občina storitev bolj prilagodi potrebam svojih občanov glede na specifičnosti svojega območja.

Na območju občine Sevnica to storitev izvaja Center za socialno delo Posavje, Enota Sevnica, s katero je na podlagi Odloka o organiziranju pomoči na domu in merilih za določanje plačil storitev (Uradni list RS, št. 61/05) sklenjena pogodba o izvajanju in financiranju te storitve.

Izvajalec je pripravil poročilo o izvajanju storitve za preteklo leto, kjer je natančneje predstavljeno samo izvajanje storitve in računovodsko poročilo.

Poročilo je obravnaval tudi Odbor za družbene dejavnosti, njegovo stališče je v prilogi gradiva.

Pripravila:
Lidija Udovč, univ. dipl. ekon.
višja svetovalka za družbene dejavnosti

OBČINA SEVNICA
Št. dok.: 1224-0023/2022 - 3
Podpisnik: LIDIJA UDOVČ
Izdajatelj: Republika Slovenija, SIGEN-CA G2
Št. potrdila: 5E36A6240000000057242910
Veljavnost: 03.10.2024
Datum in ura: 18.05.2022 11:02 Dokument je elektronsko podpisan.

Mojca Sešlar, univ. dipl. ekon.
vodja Oddelka za družbene dejavnosti

OBČINA SEVNICA
Št. dok.: 1224-0023/2022 - 3
Podpisnik: MOJCA SEŠLAR
Izdajatelj: Republika Slovenija, SIGEN-CA G2
Št. potrdila: 1E4BB84800000000057286B3C
Veljavnost: 10.02.2027
Datum in ura: 18.05.2022 11:06 Dokument je elektronsko podpisan.

Srečko Ocvirk
župan
Občine Sevnica

OBČINA SEVNICA
Št. dok.: 1224-0023/2022 - 3
Podpisnik: SREČKO OCVIRK
Izdajatelj: Republika Slovenija, SIGEN-CA G2
Št. potrdila: 69B76DC00000000057242F69
Veljavnost: 11.10.2024
Datum in ura: 18.05.2022 15:29 Dokument je elektronsko podpisan.

26. 04. 2022

OSEG079171

REPUBLIKA SLOVENIJA
CENTER ZA SOCIALNO DELO POSAVJE

ENOTA SEVNICA

Trg svobode 9
8290 Sevnica

T: 07 816 12 40
F: 07 816 12 50
E: gpcsd.sevni@gov.si

Številka: 410-6/2020
Datum: 8. 3. 2022

OBČINA SEVNICA
Oddelek za družbene dejavnosti
Glavni trg 19 a

8290 SEVNICA

ZADEVA: Poročilo CSD Posavje - Enota Sevnica o izvajanju socialno varstvene storitve pomoč družini na domu v letu 2021

Pomoč družini na domu po Zakonu o socialnem varstvu predstavlja eno izmed temeljnih socialno varstvenih storitev, ki jo na podlagi 43. člena predmetnega zakona zagotavlja občina.

V občini Sevnica izvaja socialno varstveno storitev pomoč na domu po pogodbi z Občino Sevnica Center za socialno delo Posavje, Enota Sevnica.

Pomoč družini na domu obsega socialno oskrbo upravičenca v primeru starosti, invalidnosti ter v drugih primerih, ko pomoč na domu lahko nadomesti institucionalno varstvo.
Namenjena je osebam, ki imajo zagotovljene bivalne in druge pogoje za življenje v svojem domačem okolju, vendar se ne morejo več oskrbovati in negovati sami, njihovi svojci pa take oskrbe in nege ne zmorejo ali zanju nimajo možnosti. Storitev izhaja iz potreb uporabnikov in njihove družine ter se individualno prilagodi potrebam posameznega upravičenca.

Standarde in normative socialno varstvene storitve oskrbe na domu določa Pravilnik o standardih in normativih socialnovarstvenih storitev, po katerem pomoč družini na domu obsega ***pomoč pri temeljnih dnevnih opravilih***, kamor sodijo opravila kot so pomoč pri oblačenju ali slačenju, pomoč pri umivanju, hranjenju, opravljanju osnovnih življenjskih potreb, vzdrževanju in negi osebnih ortopedskih pripomočkov, ***gospodinjsko pomoč***, kamor sodijo opravila kot so prinašanje enega pripravljenega obroka ali nabava živil in priprava enega obroka hrane, pomivanje uporabljene posode, osnovno čiščenje bivalnega dela prostorov z odnašanjem smeti, postiljanje in osnovno vzdrževanje spalnega prostora ter ***pomoč pri ohranjanju socialnih stikov***, kamor sodijo opravila povezana z vzpostavljanjem socialne mreže z okoljem, s prostovoljci in s sorodstvom, spremljanje upravičenca pri opravljanju nujnih obveznosti, informiranje ustanov o stanju in potrebah upravičenca ter priprava upravičenca na institucionalno varstvo.

Upravičenci do socialne oskrbe na domu so osebe, ki jim preostale psihofizične sposobnosti omogočajo, da z občasno organizirano pomočjo druge osebe ohranjajo zadovoljivo duševno in telesno počutje in lahko funkcionirajo v znanem bivalnem okolju tako, da jim vsaj za določen čas ni potrebno institucionalno varstvo v zavodu, v drugi družini ali v drugi organizirani obliki.

Storitev **pomoči na domu** se prične na zahtevo upravičenca, njegovega zakonitega zastopnika ali njegovega skrbnika. Uporabniki so o možnosti pomoči na domu seznanjeni preko centra za socialno delo, o storitvi pa jih informirajo tudi ostale strokovne službe v lokalnem okolju, kot na primer bolnišnice, zdravstveni domovi, patronažna služba na terenu, občina, društva upokojencev, itd.
Pred pričetkom izvajanja storitve vodja ali koordinatorka upravičenca/upravičenko seznani z možnostmi in oblikami storitve ter s pravicami in obveznostmi, ki jih določa Zakon o socialnem varstvu. Uvodno srečanje se opravi na naslovu izvajanja storitve. Storitev se prilagodi potrebam posameznega upravičenca/upravičenke. Na prvem srečanju vodja/koordinatorka seznanita upravičenca z vsebino bistvenih določb Pravilnika o postopkih pri uveljavljanju, izvajanju in načinu prenehanja izvajanja storitve, z načinom evidentiranja storitev, s ceno storitve in z načini sodelovanja uporabnika pri izvajanju storitve. V pisnem dogovoru, ki ga skleneta center kot izvajalec storitev in upravičenec kot uporabnik, je opredeljen obseg, trajanje in izvajanje storitve, posebnosti pri izvajanju storitve, cena in plačevanje storitve, prenehanje izvajanja storitve, ob tem pa so upravičenci seznanjeni tudi s potmi pripomb, ugovorov in pritožb. Prav tako se pri vsakem uporabniku naredi osebni načrt, analiza tveganja, ocena pomoči, svetuje se glede prilagoditve bivalnega okolja, nabave ortopedskih pripomočkov, inkontinenčnih pripomočkov, po potrebi pa se pomaga tudi pri urejanju pravic iz različnih naslovov, kot je dodatek za pomoč in postrežbo, oprostitev plačila storitve, idr.

Pod navedenimi pogoji so tako upravičenci:
- osebe, stare nad 65 let, ki zaradi starosti ali pojavov, ki spremljajo starost, niso sposobne za popolnoma samostojno življenje,
- osebe, s statusom invalida po Zakonu o družbenem varstvu duševno in telesno prizadetih oseb/Zakonu o socialnem vključevanju invalidov, ki po oceni pristojne komisije ne zmorejo samostojnega življenja, če stopnja in vrsta njihove invalidnosti omogočata občasno oskrbo na domu,
- druge invalidne osebe, ki jim je priznana pravica do tuje pomoči in nege za opravljanje večine življenjskih funkcij,
- kronično bolni in osebe z dolgotrajnimi okvarami zdravja, ki nimajo priznanega statusa invalidnosti, pa so po oceni pristojnega centra za socialno delo brez občasne pomoči druge osebe nesposobne za samostojno življenje,
- hudo bolni otrok ali otrok s težko motnjo v telesnem ali težko in najtežjo motnjo v duševnem razvoju, ki ni vključen v organizirane oblike varstva.

Pomoč družini na domu se torej izvaja po metodi dela s posameznikom in družino ob uporabi metode dela s skupnostjo. Neposredne oblike pomoči upravičencu pa se izvajajo po načelih prilagajanja izvajanja storitve okolju, v katerem živi upravičenec.
Po Zakonu o socialnem varstvu so upravičenci in drugi zavezanci socialno varstveno storitev dolžni plačati, kakor to določa 100. člen Zakona o socialnem varstvu. Upravičenci storitve so lahko v primeru nezmožnosti plačevanja te storitve plačila oproščeni. O oprostitvi plačila in njegovi višini na podlagi vloge upravičenca odloči pristojni center za socialno delo.

Izvajanje storitve v letu 2021

V celotnem obdobju od 1.1.2021 do 31.12.2021 je bila nudena socialna oskrba na domu 212-tim posameznikom in družinam. Na mesec je bilo v pomoč na domu vključenih povprečno 138,10 uporabnikov, kar predstavlja 7,8 % porast v primerjavi s preteklim letom in kar 20,80 % na predpreteklo leto. Kljub izrednim razmeram, ki smo jih doživljali v letih 2020 in 2021 ter zvišanju cene za uporabnika na 5,20 EUR/h, naša pomoč in potrebe po njej konstantno naraščajo.
Cena celotne storitve je za leto 2021 znašala 20,81 EUR, od tega je prispevek uporabnika 5,20 EUR, ostalo financira Občina Sevnica v višini 15,61 EUR oz. 73,3%.
Po Pravilniku o metodologiji za oblikovanje cen socialno varstvenih storitev imajo občine obveznost, da subvencionirajo storitev v višini najmanj 50 % celotnih stroškov, Občina Sevnica pa subvencionira storitev v višini 73,3%.

V letu 2021 je bilo v Občini Sevnica sklenjenih 86 novih dogovorov. **Struktura uporabnikov glede na upravičenost** je bila na dan 31.12.2021 naslednja:

- 124 oseb, starih nad 65 let, ki so zaradi starosti ali pojavov, ki spremljajo starost, nesposobne za popolnoma samostojno življenje
- 2 osebi s statusom invalida po Zakonu o družbenem varstvu duševno in telesno prizadetih oseb, ki po oceni pristojne komisije ne zmorejo samostojnega življenja
- 1 invalidna oseba, ki ji je priznana pravica do tuje nege in pomoči za opravljanje večine življenjskih funkcij
- 18 kronično bolnih oseb z dolgotrajnimi okvarami zdravja, ki nimajo priznanega statusa invalida, so pa po oceni pristojnega centra za socialno delo brez občasne pomoči druge osebe nesposobne za samostojno življene.

Prikaz števila uporabnikov po mesecih v letu 2019, 2020 in 2021:

Leto	2019	2020	2021
Obdobje	Število uporabnikov	Število uporabnikov	Število uporabnikov
Januar	109	119	132
Februar	114	119	125
Marec	109	122	128
April	109	120	132
Maj	108	125	133
Junij	117	128	140
Julij	115	127	140
Avgust	116	133	141
September	121	135	143
Oktober	117	137	147
November	118	134	147
December	118	138	149
SKUPAJ	povprečno 114,25	povprečno 128,10	povprečno 138,10

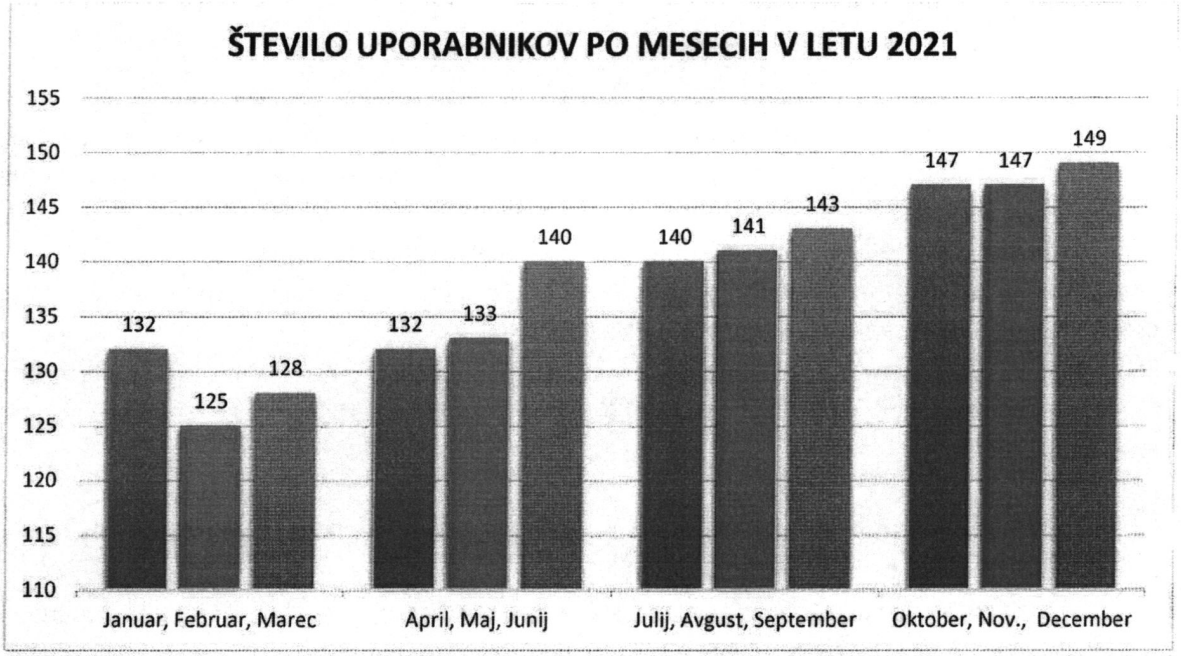

Med uporabniki po spolu prevladujejo ženske in sicer je v občini Sevnica v letu 2021 pomoč na domu potrebovalo 138 upravičencev ženskega spola in 74 upravičencev moškega spola.

Na dan 31.12.2021 je bilo zaposlenih 14 oskrbovalk. 13 oskrbovalk je zaposlenih za nedoločen čas, 1 oskrbovalka pa je bila zaposlena za določen čas (nadomeščanje bolniškega staleža). Tako je na terenu izvaljalo oskrbo 13 oskrbovalk. V času dopustov in večjem obsegu dela si pomagamo tudi z vključitvijo primernih kandidatov/kandidatk iz programa Usposabljanje na delovnem mestu in Delovni preizkus preko Zavoda za zaposlovanje. V letu 2021 smo v sodelovanju z Zavodom za zaposlovanje v naše vrste vključili 1 udeleženko.

V letu 2021 je bilo opravljenih skupno 18.860,42 ur neposredne oskrbe in izvedenih 27.850 obiskov na domu upravičencev. V povprečju je bilo opravljenih 1.571,70 ur na mesec, kar predstavlja letno povprečje 120,90 ur efektivnega dela na oskrbovalko. Normativ za neposredno izvajanje storitve na domu upravičenca po Pravilniku o standardih in normativih socialnovarstvenih storitev znaša 110 ur na mesec, katerega pa socialne oskrbovalke večinoma presegajo zaradi vedno večjih potreb po oskrbi in s tem povečanega števila uporabnikov ter racionalizacije na terenu (optimalni razpored dela glede na teren).

V preteklem letu se je kot posledica epidemije nalezljive bolezni SARS-CoV-2 kot osnovna potreba po pomoči na domu najbolj kazala **potreba po pomoči pri temeljnih dnevnih opravilih**. Novi uporabniki so bili pretežno težki bolniki, običajno delno pomični ali nepomični ter potrebni pomoči pri osebni higieni, večkrat na dan in vse dni v letu. V večini primerov smo nove uporabnike vključevali v storitev v najkrajšem možnem času. V primeru polne zasedenosti smo uporabnika vključili v našo pomoč vsaj delno in potem postopoma povečevali pomoč, glede na razpoložljivost naših kapacitet. Prav tako smo beležili tudi povečano število oseb, ki so potrebovali paliativno oskrbo, kar zahteva še dodatno organizacijo in prilagoditev, saj je oskrba takšne osebe izredno zahtevna in dinamična tako za uporabnike in njihove svojce, kot tudi za zaposlene.

Pomoč pri temeljnih dnevnih opravilih že vrsto let izvajamo 3x na dan, in sicer zjutraj, opoldan in zvečer ter tudi med vikendi in prazniki. Potrebe so iz leta v leto večje, vendar jih s kadrom, ki ga imamo na voljo, ni več mogoče zadovoljiti oziroma ni več mogoče zadovoljiti v celoti.

Za lažje, nemoteno in bolj varno delo oskrbovalk in oskrbovalcev je uporabnik, v okviru svojih zmožnosti, dolžan zagotoviti ustrezne tehnične pripomočke, kot so bolniška postelja, trapez, dvigalo, invalidski voziček. Vse bolj se soočamo z uporabniki, ki iz bolnišnic prihajajo z bolnišničnimi okužbami (MRSA, ESBL...), pa smo o tem obveščeni šele naknadno ali pa sploh ne, kar tudi zahteva dodatna izobraževanja s področja prenosa okužb.

Iz leta v leto se spreminja tudi število uporabnikov **gospodinjske pomoči**. V ospredju potreb pri gospodinjski pomoči je še vedno najbolj prisotna potreba po dostavi toplih obrokov. Uporabniki imajo možnost dostave obrokov hrane iz Doma upokojencev Sevnica, iz picerije Rondo, Vrtca Ciciban in Gostišča Barbara. Iz Doma upokojencev Sevnica in Vrtca Ciciban Sevnica imajo uporabniki možnost prejemanja dietnih obrokov. Socialne oskrbovalke jim hrano postrežejo, pomijejo uporabljeno posodo in ob tem zagotovijo tudi socialni stik, ki je za starejše velikega pomena. Obenem oskrbovalke komunicirajo z osebjem v kuhinjah, naročajo in po potrebi odpovedujejo obroke, pomagajo pri plačilu hrane ter uporabniku omogočajo stik z zunanjim svetom. Tako uporabniku zagotavljajo občutek varnosti, saj vedo, da bo dnevno prišel nekdo in poskrbel za njih. Oskrbovalka dnevno spremlja, kaj se z uporabnikom dogaja, kakšno je njegovo zdravstveno stanje in o tem obvešča koordinatorko ali vodjo pomoči ter po potrebi intervenira tudi pri drugih službah oz. jih obvešča o njihovih potrebah in željah. V letu 2021 smo imeli pri prinosu toplega obroka težave s prezasedenostjo kuhinjskih obratov, ki niso več zmogli zagotavljati tolikšnega števila obrokov kot bi želeli. Tako smo intenzivno iskali rešitve, kot so novi ponudniki in preusmerjanje uporabnikov na ostale obrate.
Pojavljajo se tudi potrebe po večurni prisotnosti socialne oskrbovalke, katera bi uporabnikom kuhala na njihovem domu, vendar le to zaradi kadrovskih omejitev ne zmoremo ponuditi.

Poleg prinašanja obroka je seveda pomemben del gospodinjske pomoči tudi čiščenje ožjega bivalnega prostora uporabnika, pomivanje porabljene posode, odnašanje smeti, pranje in likanje osnovnega osebnega perila in posteljnine, kar je ključnega pomena za vzdrževanje osnovne higiene v bivalnih prostorih uporabnika. Ob navedenih storitvah socialne oskrbovalke uporabniku prinesejo tudi osnovne prehrambene izdelke iz najbližje trgovine. Pomagajo jim pri ogrevanju bivalnih prostorov - prinašanje pripravljene kurjave pri uporabnikih, ki živijo sami in kurjenje, kjer je to edina oz. izjemoma prevladujoča oblika ogrevanja bivalnega prostora, idr. Sicer se navedena opravila običajno ne izvajajo dnevno, temveč 2 do 3 krat tedensko (razen ogrevanje), vendar pa zato pomembnost navedenih opravil ni nič manjša, saj je čisto in urejeno uporabnikovo okolje izrednega pomena za njihovo kvalitetno vsakdanje življenje.

Prav tako se povečuje tudi število oseb z demenco, ki bi potrebovali večurno varstvo v kombinaciji s pomočjo pri gospodinjskih opravilih in pomočjo pri temeljnih dnevnih opravilih, vendar individualno prilagojeno osebi z demenco.

Oskrbovalke zelo hitro postanejo pomemben člen v socialni mreži uporabnika, saj so povezovalni del tako med svojci in uporabnikom, kot tudi med različnimi institucijami, tako socialnimi, upravnimi ali zdravstvenimi. Na takšen način uporabniki **ohranjajo socialne stike z okoljem**. Še posebej pa je le to

pomembno pri uporabnikih, ki nimajo svojcev ali pa so le ti večino časa odsotni. Socialne oskrbovalke tako nudijo uporabnikom vsakodnevno varnost in pomoč pri vseh osnovnih življenjskih opravilih. Njihova vloga je poleg oporne tudi informativno - svetovalne narave, saj velikokrat nudijo podporo tako svojcem, kot uporabnikom v smislu informiranja drugih, kot tudi ustanov, povezanih z njimi. Prav tako učijo svojce veščin oskrbe starostnikov, razumevanja starostnika in njegove bolezni, informiranja o dodatnih storitvah v lokalni skupnosti in drugo, saj je možnosti dolgotrajnejše rehabilitacije v okviru bolnišnic, zdravilišč ali domov za starejše vse manj glede na potrebe. Vse več je tudi finančnih stisk pri uporabnikih in njihovih svojcih, saj morajo skrbeti za svoje otroke in družino, kot tudi za svoje starše ali stare starše, zato je včasih izrednega pomena prisotnost socialne oskrbovalke v njihovem okolju, ki te stiske zazna in jih posreduje naprej, kar velikokrat pripelje do hitrejšega reševanja celotne situacije. Prav tako se je njihova prisotnost na domu uporabnika pokazala kot zelo koristna pri konfliktnih situacijah in v primerih nasilja v družini, saj se stopnja nasilja zaradi njihovega posredovanja in informiranja strokovnih služb v veliki meri zniža ali ustavi v začetni fazi.

Leto 2021 je bilo še vedno večinoma v znamenju epidemije SARS-CoV-2 in sicer na vseh segmentih izvajanja pomoči na domu. Sicer ni bilo več težav z nabavo osebne varovalne opreme, se pa srečujemo z izgorelostjo zaposlenih, saj je delo v teh pogojih izredno težko in stresno, kot tudi sama organizacija dela. Tudi delo vodje in koordinatorja pomoči na domu je v teh časih bistveno bolj zahtevno, saj zahteva 24-urno dosegljivost tako za socialne oskrbovalke, kot za uporabnike in njihove svojce. Delo je zahtevalo veliko prilagodljivosti, dnevne reorganizacije (zaradi nenadnih poslabšanj zdravstvenih stanj, okužb v domačem okolju ali sumov na okužbo, nenadnih bolniških odsotnosti izvajalk pomoči na domu), empatije in komunikacije z različnimi strokovnimi službami. Zaradi epidemije so namreč uporabniki pomoči na domu vse težje dostopali do informacij različnih zdravstvenih služb, prevozov ter se na nas obračali za pomoč. Prav tako smo se konstantno srečevali z zapiranjem domov za starejše občane, zaradi česar je bil pritisk svojcev in strokovnih služb na pomoč na domu še toliko večji. Trudili smo se zadostiti potrebam in pričakovanjem naših uporabnikov ter jim v čim večji meri ugoditi, kolikor je to organizacijsko in vsebinsko mogoče. Vidne so bile posledice prenapolnjenih bolnišnic, ki so čez noč odpuščale paciente v domače okolje. Beležili smo porast zaradi odpustov iz bolnišnic, ko so ljudje prihajali domov nepokretni, v slabem stanju in jim je bilo potrebno nemudoma zagotoviti pomoč oz. oskrbo. Vseskozi smo preverjali zdravstveno stanje naših uporabnikov, jih ozaveščali o samozaščitnem ravnanju, predvsem pa jih opozarjali o pomembnosti obveščanja nas kot izvajalca storitve o spremembah njihovega zdravstvenega stanja, morebitnih okužbah ali visoko rizičnih stikih. Ne nujna opravila (gospodinjsko pomoč) smo skrčili toliko, da smo lahko zagotavljali večji delež osnovnih življenjskih opravil, ki so bila v porastu. Še vedno smo bili prisiljeni vzpostavljati sive in rdeče cone, kar je precej oteževalo naše delo (uporaba zaščitne opreme, spremenjena organizacija dela, strah pred okužbo, prenosom okužb ipd.).
Dodatni stres in stiske so povzročali tudi ukrepi, ki so se ves čas spreminjali, kljub temu, da je pretežen del zaposlenih cepljen ali prebolel.

Delo na terenu iz leta v leto postaja fizično težje in zahtevnejše, kar se odraža tudi na zdravstvenem stanju izvajalk pomoči na domu. Večji del oskrbovalk je v povprečju starejših, saj se mladi za tovrstne poklice neradi odločajo. V letu 2021 smo se prvič soočali tudi s pomanjkanjem kadra na trgu dela za tovrstno zaposlitev.

Bilo je naporno leto tako za nas izvajalce pomoči na domu, kot tudi za naše uporabnike. Kljub velikem porastu potreb po oskrbi na domu poskušamo novim uporabnikom omogočiti vsaj nujno potrebne storitve. Pri tem gre velika zahvala tudi socialnim oskrbovalkam, ki se zavedajo, da jih ljudje potrebujejo in jim ni težko izvajati delo tudi preko svojega rednega delovnega časa. Tudi v času večjega izpada zaposlenih zaradi okužb so bile še naprej požrtvovalne in pripravljene za delo.

V letu 2021 smo imeli tudi redni inšpekcijski nadzor s strani Socialne inšpekcije, ki pa je pokazal, da svoje delo opravljamo v skladu s predpisi in veljavno zakonodajo.
Glede na vse večje potrebe po tovrstni pomoči in izraziti demografiji v naši občini ter starajočemu kadru, je vsekakor nujno razmišljati o dodatnih zaposlitvah socialnih oskrbovalk, v kolikor bomo želeli še naprej razvijati kvalitetno in ustrezno socialno oskrbo na domu.

Starost, invalidnost in bolezen so sestavni del življenja, zato naj bi oseba, ki se znajde pred tem dejstvom, ostala enakovreden član družine in s tem tudi družbe, ki potrebuje malo več spodbude, razumevanja in vodenja pri vsakodnevnih opravilih. Socialno varstvena storitev pomoč družini na domu omogoča hitro prilagajanje potrebam uporabnika ter zagotavlja individualni pristop. Potrebe po pomoči na domu se iz leta v leto povečujejo, saj se uporabniki in njihovi svojci vse težje odločajo za institucionalno varstvo oz. se zanjo odločijo le v primeru, ko je to res nujno potrebno - ko uporabnik potrebuje 24-urno oskrbo. Pri izvajanju storitve pomoč družini na domu lahko uporabniki izrazijo svoje želje, potrebe, zahteve in tako neposredno vplivajo na način izvajanja storitve. Ob tem ohranjajo svoje dostojanstvo ter preostale zmožnosti skrbi zase. Služba kot takšna se je v tem času izkazala kot temeljna storitev oskrbe v domačem okolju, v lokalni skupnosti pa je dobro prepoznana in uveljavljena, čemur nameravamo slediti tudi naprej.

Pripravila:

Marjetka Smolič
Pomočnica direktorice

REPUBLIKA SLOVENIJA
NOSILEC JAVNEGA POOBLASTILA
CENTER ZA SOCIALNO DELO POSAVJE
1
KRŠKO

Marina Novak Rabzelj
Direktorica CSD Posavje

CENTER ZA SOCIALNO DELO POSAVJE
TRG MATIJE GUBCA 1, 8270 KRŠKO

RAČUNOVODSKO POROČILO IZVAJANJA STORITVE POMOČ DRUŽINI NA DOMU V OBČINI SEVNICA

ZA LETO 2021

Pripravila: Kristina Pečerič
Pomočnica direktorice: Marjetka Smolič
Direktorica CSD Posavje: Marina Novak Rabzelj

Center za socialno delo Posavje, Enota Sevnica izvaja socialno varstveno storitev pomoč družini na domu na podlagi Pogodbe o izvajanju in financiranju socialno varstvene storitve »POMOČ DRUŽINI NA DOMU«, sklenjene med Občino Sevnica kot naročnikom in Centrom za socialno delo Posavje kot izvajalcem. Izvajalec izvaja storitev na območju Občine Sevnica. Na podlagi sklenjene pogodbe je Center za socialno delo Posavje zavezan do 15. marca za preteklo leto podati vsebinsko in finančno poročilo o izvajanju storitve pomoč družini na domu. Računovodske evidence se vodijo v finančno računovodski službi v sklopu skupne splošne službe Centra za socialno delo Posavje in se zagotavljajo ločeno za storitev pomoč družini na domu po posameznih občinah.

Celotni prihodki za storitev pomoč družini na domu za leto 2021 znašajo 362.247 EUR in so za 10,0 % višji od doseženih v letu 2020 in za 1,1 % nižji od načrtovanih. Celotni odhodki za storitev pomoč družini na domu za leto 2021 znašajo 362.150 EUR in so 10,4 % višji od doseženih v letu 2020 in za 0,8 % višji od načrtovanih.

Stroški materiala in storitev za storitev pomoč družini na domu za leto 2021 znašajo 52.214 EUR in so za 13,5 % višji od doseženih v letu 2020 in za 4,0 % višji od načrtovanih.

Stroški materiala na stroškovnem nosilcu za leto 2021 znašajo 30.243 EUR in so za 10,1 % višji v primerjavi s preteklim letom in za 6,0 % višji od načrtovanih. Delež stroškov materiala v primerjavi s celotnimi odhodki na stroškovnem nosilcu znaša 8,35 %. Stroški pomožnega materiala za leto 2021 znašajo 4.913 EUR in so za 2.147 EUR nižji od doseženih v letu 2020 in za 1.024 EUR višji od načrtovanih (zmanjšanje stroškov varovalne opreme za enomesečne obvezne strateške zaloge v višini 2.287 EUR na podlagi 81. člena ZZUOOP), stroški energije in vode so za tekoče leto znašali 17.629 EUR in so za 38,9 % višji od doseženih v preteklem letu in za 1,7 % nižji od načrtovanih (višje cene pogonskega goriva in energentov), stroški nadomestnih delov in materiala skupaj s stroški za tekoče vzdrževanje znašajo 10.904 EUR in so za 3,3 % višji od doseženih v letu 2020 in za 3,9 % višji od načrtovanih in strošek pisarniškega materiala je za tekoče leto znašal 1.183 EUR in je za 32,0 % nižji od doseženega v preteklem letu in za 11,6 % višji od načrtovanega.

Stroški storitev na stroškovnem nosilcu za leto 2021 znašajo 21.971 EUR in so za 18,5 % višji v primerjavi s preteklim letom in za 1,3 % višji od načrtovanih. Delež storitev v primerjavi s celotnimi odhodki na stroškovnem nosilcu znaša 6,07 %. Storitve za opravljanje dejavnosti za leto 2021 znašajo 8.519 EUR in so za 7,4 % višje od doseženih v letu 2020 in za 5,8 % višje od načrtovanih (višji stroški čistilnih storitev – višja minimalna plača, višji stroški telefona in višji stroški supervizij v primerjavi s preteklim letom), stroški za službena potovanja in izobraževanje za leto 2021 znašajo 358 EUR in so za 323 EUR višji od doseženih v letu 2020 in za 229 EUR nižji od načrtovanih (omejitev izobraževanj zaradi Covid-19; izobraževanje na daljavo), stroški tekočega in investicijskega vzdrževanja za leto 2021 znašajo 6.637 EUR in so za 11,1 % nižji od doseženih v letu 2020 in za 1,0 % višji od načrtovanih (stroški nadomestnih delov in materiala skupaj s stroški za tekoče vzdrževanje znašajo 10.904 EUR in so za 3,3 % višji od doseženih v letu 2020 in za 3,9 % višji od načrtovanih), zavarovalne premije za leto 2021 znašajo 4.407 EUR in so za 6,6 % nižje od načrtovanih (zavarovanje celotnega voznega parka CSD Posavje pri eni zavarovalnici in zajema stroške zavarovanja od 1.1. do 31.12. oziroma od nove nabave do 31.12., prehodno leto je bilo 2020 leto), stroški zdravstvenih

pregledov za leto 2021 znašajo 989 EUR in so za 843 EUR višji od doseženih v letu 2020 in za 160 EUR višji od načrtovanih (obdobni zdravniški pregledi zaposlenih), drugi stroški storitev za leto 2021 znašajo 1.061 EUR in so za 409 EUR nižji od doseženih v letu 2020 in za 139 EUR višji od načrtovanih.

Stroški dela na stroškovnem nosilcu za leto 2021 znašajo 306.047 EUR in so za 10,6 % višji od doseženih v primerjavi s preteklim letom in za 0,3 % nižji od načrtovanih. Delež stroškov dela v primerjavi s celotnimi odhodki na stroškovnem nosilcu znaša 84,5 %. Plače zaposlenih za leto 2021 znašajo 206.770 EUR in so za 7,2 % višje v primerjavi s preteklim letom in za 0,1 % višje od načrtovanih, regres za letni dopust za leto 2021 znaša 15.913 EUR in je za 18,4 % višji od doseženega v letu 2020 in za 9,5 % višji od načrtovanega, povračila in nadomestila za leto 2021 znašajo 20.066 EUR in so za 26,9 % višja od doseženih v letu 2020 in za 1,0 % višja od načrtovanih, sredstva za delovno uspešnost za leto 2021 znašajo 18.353 EUR in so za 54,7 % višja od doseženih v letu 2020 in 0,8 % višja od načrtovanih, sredstva za nadurno delo znašajo 2.126 EUR in so v primerjavi s preteklim letom za 34,7 % nižja in za 50,5 % nižja od načrtovanih, prispevki za socialno varnost za leto 2021 znašajo 42.472 EUR in so za 11,4 % višji od doseženih v letu 2020 in za 0,2 % nižji od načrtovanih, jubilejne nagrade znašajo v letu 2021 v višini 347 EUR.

Na podlagi Aneksa h Kolektivni pogodbi za dejavnost zdravstva in socialnega varstva Slovenje (Uradni list RS, št. 181/2021) so bile z 20. novembrom 2021 z vsemi socialnimi oskrbovalkami sklenjene nove pogodbe o zaposlitvi za delovno mesto socialna oskrbovalka II (I), pri čemer so se jim plače zvišale za štiri plačne razrede. Z navedenim datumom se je zvišala plača tudi koordinatorki pomoči na domu, in sicer za dva plačna razreda. S 1.12.2021 je šest socialnih oskrbovalk napredovalo v višje plačne razrede za en oziroma dva plačna razreda. Ostala povečanja plač v primerjavi z letom 2020 so posledica zvišanja minimalne plače od 1.1.2021 za 8,9 % in ne vštevanje dodatkov po zakonih, drugih predpisih in kolektivni pogodbi v višino minimalne plače.

Na stroškovnem nosilcu je na podlagi delovnih ur zaposlenih 14,00 delavk in je za 0,67 delavke višje v primerjavi z letom 2020 oziroma za 5,0 %. Na neposredni socialni oskrbi je zaposlenih 13,0 delavk in za strokovno pripravo ter vodenje in koordinacijo 1,0 delavka. Po kadrovski evidenci je na dan 31.12.2021 zaposlenih 14 socialnih oskrbovalk in 1,00 strokovna delavka.

Drugi stroški na stroškovnem nosilcu za leto 2021 znašajo 22 EUR in se nanašajo na pavšalni prispevek za nesreče pri delu za usposabljanje na delovnem mestu.

Na stroškovnem nosilcu neposredne socialne oskrbe nastajajo le neposredni stroški, medtem ko na stroškovnem nosilcu vodenja in koordiniranja neposrednega izvajanja storitve ter strokovne priprave nastajajo neposredni in posredni. Posredne stroške smo razporejali na podlagi sodil, ki smo jih oblikovali na podlagi števila zaposlenih.

Amortizacija je obračunana po predpisanih stopnjah. Za leto 2021 znaša 10.543 EUR in je za 13,0 % višja v primerjavi z letom 2020 in enaka načrtovani. V znesku 3.867 EUR je vsebovana v stroških amortizacije stroškovnega nosilca, 6.748 EUR pa je knjižena v breme obveznosti za

sredstva, prejeta v upravljanje. Delež stroškov amortizacije v primerjavi s celotnimi odhodki na stroškovnem nosilcu znaša 1,08 %.

Sevnica, 08.03.2022

Pripravila:

Kristina Pečerič

Pomočnica direktorice:

Marjetka Smolič

Direktorica CSD Posavje:

Marina Novak Rabzelj

REPUBLIKA SLOVENIJA
SILEC JAVNEGA PODJETJA
CENTER ZA SOCIALNO DELO POSAVJE
KRŠKO
1

CENTER ZA SOCIALNO DELO POSAVJE
Trg Matije Gubca 1, 8270 Krško

PRILOGA K RAČUNOVODSKEMU POROČILU ZA LETO 2021
POMOČ NA DOMU ZA OBČINO SEVNICA

Konto	Naziv konta	Skupaj	Strok.prip.	Vod. in koor.	Nep.soc.osk.
		1-12/2021	1-12/2021	1-12/2021	1-12/2021
	ODHODKI				
460020	ČISTILNI MATERIAL	86,00	52,00	34,00	
460030	MATERIAL ZA ZDRAVSTVENO NEGO	0,00			
460060	OSTALI MATERIAL	555,00			555,00
4600	**SKUPAJ STROŠKI OSNOVNEGA MATERIALA**	**641,00**	**52,00**	**34,00**	**555,00**
460112	RAZKUŽILA, DEZINFEKCIJSKA SREDSTVA	84,00	2,00	2,00	80,00
460150	ZAŠČITNA SREDSTVA ZA DELAVCE	4.829,00			4.829,00
4601	**SKUPAJ STROŠKI POMOŽNEGA MATERIALA**	**4.913,00**	**2,00**	**2,00**	**4.909,00**
460200	ELEKTRIČNA ENERGIJA	290,00	175,00	115,00	
460201	PORABA KURIV IN STROŠKI OGREVANJA	487,00	286,00	201,00	
460203	GORIVA IN MAZIVA ZA VOZILA	16.765,00	664,00	424,00	15.677,00
460204	VODA, TAKSA ODPAD.VODE, DRUGI STR.V ZVEZI Z OSK.VODE	87,00	53,00	34,00	
4602	**SKUPAJ STROŠKI ENERGIJE IN VODE**	**17.629,00**	**1.178,00**	**774,00**	**15.677,00**
460300	NADOMESTNI DELI IN MATERIAL	4.267,00	107,00	74,00	4.086,00
4603	**SKUPAJ STROŠKI NADOMESTNIH DELOV**	**4.267,00**	**107,00**	**74,00**	**4.086,00**
460400	ODPIS DROBNEGA INVENTARJA DO 12 MESECEV	0,00			
460402	ODPIS DROBNEGA INVENTARJA DO 12 MESECEV - GUME	1.610,00	80,00		1.530,00
4604	**SKUPAJ ODPIS DROBNEGA INVENTARJA DO 12 MESECEV**	**1.610,00**	**80,00**	**0,00**	**1.530,00**
460500	ČASOPISI, STROKOVNA LITERATURA, KNJIGE	0,00			
4605	**SKUPAJ ČASOPISI, STROKOVNA LITERATURA, KNJIGE**	**0,00**	**0,00**	**0,00**	**0,00**
460600	PISARNIŠKI MATERIAL	683,00	147,00	94,00	442,00
460601	TONERJI IN KARTUŠE	500,00	152,00	93,00	255,00
4606	**SKUPAJ PISARNIŠKI MATERIAL**	**1.183,00**	**299,00**	**187,00**	**697,00**
460900	DRUGI MATERIALNI STROŠKI	0,00			
4609	**SKUPAJ DRUGI MATERIALNI STROŠKI**	**0,00**	**0,00**	**0,00**	**0,00**
460	**STROŠKI MATERIALA**	**30.243,00**	**1.718,00**	**1.071,00**	**27.454,00**
461001	ČISTILNE STORITVE	1.532,00	862,00	558,00	112,00
461002	STORITVE VAROVANJA ZGRADB IN PROSTOROV	201,00	122,00	79,00	
461003	ZALOŽNIŠKE IN TISKARSKE STORITVE	0,00			
461006	RAČUNALNIŠKE STORITVE	0,00			
461007	RAČUNOVODSKE, REVIZORSKE IN SVETOVALNE STORITVE	0,00			
461008	STORITVE VARSTV PRI DELU	21,00	1,00	1,00	19,00
461009	DIMNIKARSK STORITVE	10,00	6,00	4,00	
461010	ODVOZ SMETI, ČIŠČENJE ČISTILNE NAPRAVE	53,00	32,00	21,00	
461011	TELEFON, TELEFAKS, FAKS, ELEKTRONSKA POŠTA	3.412,00	72,00	46,00	3.294,00
461012	POŠTNINA IN KURIRSKE STORITVE	726,00	441,00	285,00	
461015	TAKSE IN DRUGE PRISTOJBINE ZA REGISTRACIJO VOZIL	1.090,00	45,00	26,00	1.019,00
461018	SUPERVIZIJA - PLAČILO OPRAVLJENIH SUPERVIZIJ	1.067,00			1.067,00
461029	STROŠKI UPRAVNIKA	407,00	247,00	160,00	
4610	**SKUPAJ STORITVE ZA OPRAVLJANJE DEJAVNOSTI**	**8.519,00**	**1.828,00**	**1.180,00**	**5.511,00**
461110	DNEVNICE V DRŽAVI ZA IZOBRAŽEVANJE	0,00			
461111	HOTELSKE IN RESTAVRAC.STORITVE V DRŽAVI ZA IZOBR.	0,00			

461112		STROŠKI PREVOZA V DRŽAVI ZA IZOBRAŽEVANJE	0,00			
461114		KOTIZACIJA ZA SEMINARJE ZA IZOBRAŽEVANJE	358,00	15,00	11,00	332,00
461120		DNEVNICE V DRŽAVI ZA SLUŽBENA POTOVANJA	0,00			
461121		HOTELSKE IN RESTAVRAC. STOR. V DRŽAVI ZA SLUŽB. POTOV.	0,00			
461122		STROŠKI PREVOZA V DRŽAVI ZA SLUŽBENA POTOVANJA	0,00			
461123		OSTALI STROŠKI V DRŽAVI ZA SLUŽBENA POTOVANJA	0,00			
4611		**SKUPAJ STROŠKI SLUŽBENA POTOVANJA IN IZOBRAŽEVANJE**	**358,00**	**15,00**	**11,00**	**332,00**
461210		TEKOČE VZDRŽEVANJE POSLOV.OBJ.IN NAPRAV-INVEST.V OBJ.	50,00	30,00	20,00	
461214		TEKOČE VZDRŽEVANJE KOMUNIK. OPREME IN RAČUNALNIKOV	3.531,00	755,00	497,00	2.279,00
461215		TEKOČE VZDRŽEVANJE DRUGE OPREME	0,00			
461216		TEKOČE VZDRŽEVANJE IN POPRAVILA VOZIL	3.056,00	123,00	84,00	2.849,00
461220		INVESTIC.VZDRŽEV.POSL.OBJEKTOV IN NAPRAV V OBJEKTIH	0,00			
461225		INVESTICIJSKO VZDRŽEVANJE DRUGE OPREME	0,00			
4612		**SKUPAJ TEKOČE IN INVESTICIJSKO VZDRŽEVANJE**	**6.637,00**	**908,00**	**601,00**	**5.128,00**
461300		ZAVAROVALNE PREMIJE ZA OBJEKTE	0,00			
461301		ZAVAROVALNE PREMIJE ZA OPREMO	0,00			
461304		ZAVAROVALNE PREMIJE ZA ZAVAROVNJE ODGOV.DELAVCEV	269,00	9,00	66,00	194,00
461305		ZAVAROVALNE PREMIJE ZA MOTORNA VOZILA	4.138,00	338,00	288,00	3.512,00
4613		**SKUPAJ ZAVAROVALNE PREMIJE**	**4.407,00**	**347,00**	**354,00**	**3.706,00**
461601		ZDRAVSTVENI PREGLEDI ZAPOSLENIH	989,00			989,00
4616		**SKUPAJ STROŠKI ZDRAVSTVENIH STORITEV**	**989,00**	**0,00**	**0,00**	**989,00**
461800		STR.PREG.ZA VARSTVO PRI DELU IN OCENO TVEGANJA	394,00	317,00	77,00	
461805		SEJNINE UDELEŽENCEM ODBOROV	395,00			395,00
461812		ČLANARINE V DOMAČIH NEPROFITNIH INSTITUCIJAH	0,00			
461814		PLAČILO STORITEV ORGANIZ., POOBLAŠČ.ZA PLAČ.PROMET	30,00	18,00	12,00	
461817		STROŠKI REPREZENTANCE	0,00			
461819		DRUGI STROŠKI STORITEV	242,00		242,00	
4618		**SKUPAJ DRUGI STROŠKI STORITEV**	**1.061,00**	**335,00**	**331,00**	**395,00**
461		**STROŠKI STORITEV**	**21.971,00**	**3.433,00**	**2.477,00**	**16.061,00**
462000		AMORTIZACIJA OS - SREDSTEV V UPRAVLJANJU	10.543,00			10.543,00
4620		**SKUPAJ AMORTIZACIJA OSNOVNIH SREDSTEV V UPRAVLJANJU**	**10.543,00**	**0,00**	**0,00**	**10.543,00**
462100		AMORTIZACIJA OSNOVNIH SREDSTEV PRIDOB. IZ DONACIJ	0,00			
4621		**SKUPAJ AMOTRTIZACIJA OSNOVNIH SRED.PRIDOB.IZ DONACIJ**	**0,00**	**0,00**	**0,00**	**0,00**
462300		AMORTIZACIJA OSNOVNIH SRED., KI SO DROBNI INVENTAR	72,00			72,00
4623		**SKUPAJ AM. OSNOVNIH SRED., KI SO DROBNI INVENTAR**	**72,00**	**0,00**	**0,00**	**72,00**
462900		ZMANJŠANJE AM. V BREME OBVEZNOSTI ZA SRED.V UPR.	-6.748,00			-6.748,00
4629		**SKUPAJ ZMANJŠANJE AM. V BREME OBVEZN. ZA SRED.V UPR.**	**-6.748,00**	**0,00**	**0,00**	**-6.748,00**
462		**AMORTIZACIJA**	**3.867,00**	**0,00**	**0,00**	**3.867,00**
464005		BRUTO PLAČA - REDNO DELO (A010)	146.372,00	9.298,00	5.952,00	131.122,00
464006		BRUTO NADOMESTILA (B010, 020, 050)	27.443,00	1.568,00	974,00	24.901,00
464007		POLOŽAJNI DODATEK (C010)	0,00			
464008		BRUTO DODATEK ZA DELOVNO DOBO (C020)	10.767,00	232,00	147,00	10.388,00
464012		DODAATEK ZA STALNO PRIPRAVLJENOST (C130)	671,00			671,00
464013		DOD.ZA D. V MANJ UG.D.Č. (C080,090,100,110,111,190	11.787,00			11.787,00
464015		NADOMESTILA V BREME DELODAJALCA (G)	9.730,00	186,00	105,00	9.439,00
4640		**SKUPAJ PLAČE ZAPOSLENIH**	**206.770,00**	**11.284,00**	**7.178,00**	**188.308,00**
464100		REGRES ZA LETNI DOPUST	15.913,00	598,00	452,00	14.863,00
4641		**SKUPAJ REGRES ZA LETNI DOPUST**	**15.913,00**	**598,00**	**452,00**	**14.863,00**
464202		POVRAČILA STROŠKOV PREHRANE MED DELOM	13.139,00	574,00	365,00	12.200,00
464203		STROŠKI PREVOZA NA DELO IN Z DELA	6.600,00			6.600,00

464204		OSTALA POVRAČILA IN NADOM. PLAČ (G083, G088)	327,00			327,00
4642		**SKUPAJ POVRAČILA IN NADOMESTILA**	**20.066,00**	**574,00**	**365,00**	**19.127,00**
464303		REDNA DELOVNA USPEŠNOST ZA DELAVCE	3.470,00	259,00	146,00	3.065,00
464304		DEL.USP.IZ POV.OBS.DELA PRI REDNEM OPR.NALOG	14.883,00	456,00	11.637,00	2.790,00
4643		**SKUPAJ SREDSTVA ZA DELOVNA USPEŠNOST**	**18.353,00**	**715,00**	**11.783,00**	**5.855,00**
464400		SREDSTVA ZA NADURNO DELO	2.126,00		586,00	1.540,00
4644		**SKUPAJ NADURNO DELO**	**2.126,00**	**0,00**	**586,00**	**1.540,00**
464600		PRISP.DELODAJ.NA BRUTO PLAČE - PIZ	19.827,00	1.062,00	1.730,00	17.035,00
464601		PRISP.DELODAJ.NA BRUTO PLAČE - ZDRAVSTVENO ZAV.	15.041,00	787,00	1.282,00	12.972,00
464602		PRISP.DELODAJ.NA BRUTO PLAČE - POŠKODBE PRI DELU	1.210,00	64,00	103,00	1.043,00
464603		PRISP.DELODAJ.NA BRUTO PLAČE - ZAPOSLOVANJE	179,00	7,00	12,00	160,00
464604		PRISP.DELODAJ.NA BRUTO PLAČE - STARŠEVSKO VARSTVO	229,00	12,00	20,00	197,00
464605		OBVEZNO DOD.POKOJ.ZAVAROVANJE JAVNIH USLUŽBENCEV	5.986,00	236,00	150,00	5.600,00
4646		**SKUPAJ PRISPEVKI DELODAJALCA ZA SOCIALNO VARNOST**	**42.472,00**	**2.168,00**	**3.297,00**	**37.007,00**
464900		JUBILEJNE NAGRADE	347,00			347,00
464901		ODPRAVNINE	0,00			
464902		SOLIDARNOSTNE POMOČI	0,00			
464905		OSTALI IZDATKI ZAPOSLENIM	0,00			
4649		**SKUPAJ DRUGI IZDATKI ZAPOSLENIM**	**347,00**	**0,00**	**0,00**	**347,00**
464		**PLAČE IN DRUGI IZDATKI ZAPOSLENIM - STROŠKI DELA**	**306.047,00**	**15.339,00**	**23.661,00**	**267.047,00**
465500		PRISPEVEK ZA VZPODBUJANJE ZAPOSL.INVALIDOV (ZZRZI)	0,00			
465101		PRISPEVEK ZA NESREČE PRI DELU - PAVŠAL	22,00			22,00
4655		**SKUPAJ OSTALI STROŠKI**	**22,00**	**0,00**	**0,00**	**22,00**
465		**DRUGI STROŠKI**	**22,00**	**0,00**	**0,00**	**22,00**
46		**ZARAČUNANI ODH. DOLOČ. UPOR. ENOT. KONT. NAČRTA**	**362.150,00**	**20.490,00**	**27.209,00**	**314.451,00**
		P R I H O D K I				
760000		PRIHODKI IZ DRŽAV. PROR.-130. ČLEN ZAKONA DOLG.OSK.	2.641,00		54,00	2.587,00
760010		PRIHODKI IZ OBČINSKIH PRORAČUNOV ZA TEKOČE NALOGE	293.426,00	20.490,00	27.155,00	245.781,00
760013		PRIHODKI IZ OBČ. PRORAČUNA - ZUNANJE OBČINE	1.221,00			1.221,00
7600		**SKUPAJ PRIHODKI IZ PRORAČUNOV DRŽAVE IN OBČIN**	**297.288,00**	**20.490,00**	**27.209,00**	**249.589,00**
760302		PRIHODKI OD PRISPEVKOV UPORABNIKOV POMČI NA DOMU	64.959,00			64.959,00
7603		**SKUPAJ PRIHODKI OD PRODAJE STORITEV JAVNE SLUŽBE**	**64.959,00**	**0,00**	**0,00**	**64.959,00**
760		**PRIHODKI OD PRODAJE PROIZVODOV IN STORITEV**	**362.247,00**	**20.490,00**	**27.209,00**	**314.548,00**
76		**ZARAČUNANI PRIHODKI DOLOČENIH UPORABNIKOV EKT**	**362.247,00**	**20.490,00**	**27.209,00**	**314.548,00**
		POSLOVNI IZID	***97,00***	***0,00***	***0,00***	***97,00***

Krško, 08.03.2022

Pripravila: Kristina Pečerič

Direktorica CSD Posavje: Marina Novak Rabzelj

Pomočnica direktorice: Marjetka Smolič

REPUBLIKA SLOVENIJA
CENTER ZA SOCIALNO DELO POSAVJE
SVET JAVNEGA POOBLAŠČILA
1
KRŠKO

Občina Sevnica, Glavni trg 19 a, 8290 Sevnica
Tel.: 07 81 61 200, fax: 07 81 61 210
obcina.sevnica@siol.net
www.obcina-sevnica.si

ODBOR ZA DRUŽBENE DEJAVNOSTI

Številka: 1224-0023/2022
Datum: 17.5.2022

OBČINSKI SVET
OBČINE SEVNICA

ZADEVA: **Stališče Odbora za družbene dejavnosti k Poročilu o izvajanju socialno varstvene storitve Pomoč družini na domu za leto 2021**

Odbor za družbene dejavnosti je bil na 19. redni seji, dne 17.5.2022, seznanjen s Poročilom o izvajanju socialno varstvene storitve Pomoč družini na domu za leto 2020 in sprejel naslednje stališče:

Odbor za družbene dejavnosti se je seznanil s Poročilom o izvajanju socialno varstvene storitve Pomoč družini na domu za leto 2021, ki ga je pripravil Center za socialno delo Posavje, Enota Sevnica. Odbor poročilo sprejema v predloženi obliki in ga posreduje v seznanitev Občinskemu svetu Občine Sevnica.

Rado Kostrevc, predsednik
Odbora za družbene dejavnosti

Občina Sevnica 4

Vročiti:
- naslovu
- s spis

OBČINA SEVNICA
OBČINSKI SVET

4. t.d.r.

31. REDNA SEJA OBČINSKEGA SVETA

25. 5. 2022

ZADEVA: **Predlog Sklepa o soglasju k določitvi cene socialno varstvene storitve Pomoč družini na domu in o določitvi subvencioniranja cene storitve Pomoč družini na domu**

Številka: 1224-0023/2022

Pripravljavci gradiva:
Oddelek za družbene dejavnosti
CSD Posavje, Enota Sevnica
Odbor za družbene dejavnosti

Poročevalci:
Mojca Sešlar, vodja Oddelka za družbene dejavnosti
Marjetka Smolič, pomočnica direktorice CSD Posavje
Rado Kostrevc, predsednik Odbora za družbene dejavnosti

Občina Sevnica, Glavni trg 19 a, 8290 Sevnica
Tel.: 07 81 61 200, fax: 07 81 61 210
obcina.sevnica@siol.net
www.obcina-sevnica.si

ODDELEK ZA DRUŽBENE DEJAVNOSTI

Številka: 1224-0023/2022
Datum: 18.5.2022

OBČINSKI SVET OBČINE

ZADEVA: **Sklep o soglasju k določitvi cene socialno varstvene storitve Pomoč družini na domu in o določitvi subvencioniranja cene storitve Pomoč družini na domu**

Cena storitve pomoč družini na domu se oblikuje na podlagi Pravilnika o metodologiji za oblikovanje cen socialnovarstvenih storitev (Uradni list RS, št. 87/06, 127/06, 8/07, 51/08, 5/09 in 6/12; v nadaljevanju: pravilnik). Stroški storitve so vsi stroški in odhodki, ki nastajajo v zvezi z izvajanjem pomoči na domu in se upoštevajo kot element za oblikovanje cene v skladu s pravilnikom. Cena storitve je tisti del stroškov pomoči na domu, ki jih v skladu s pravilnikom plača uporabnik, subvencija pa je del stroškov, ki se pokriva iz sredstev občinskega proračuna.

Stroške storitve pomoč družini na domu sestavljajo:
- *stroški strokovne priprave v zvezi s sklenitvijo dogovora*, kot je določeno v pravilniku, ki ureja standarde in normative socialnovarstvenih storitev,
- *stroški vodenja in koordiniranja neposrednega izvajanja storitve*,
- *stroški za neposredno izvajanje storitve na domu uporabnikov*, po normativu povprečno 110 ur efektivnega dela na mesec.

Stroške za neposredno socialno oskrbo na domu uporabnikov predstavljajo naslednji stroški:
- *stroški dela neposrednih izvajalcev oskrbe*, pri čemer se upoštevajo normativi za neposredne izvajalce oskrbe, kot jih določa pravilnik, ki ureja standarde in normative socialnovarstvenih storitev,
- *stroški materiala in storitev, ki predstavljajo stroške za prevozne storitve* (npr. kilometrina v primeru, če neposredni izvajalec storitve uporablja lastno vozilo), stroške uporabe vozila izvajalca, stroške zaščitnih sredstev, stroške zdravstvenih pregledov, stroške za zavarovalne premije za zavarovanje za splošno odgovornost iz dejavnosti, stroške izobraževanja, stroške pisarniškega materiala in podobno,
- *stroški amortizacije in investicijskega vzdrževanja za vozilo.* V primeru, da je v stroških materiala in storitev iz prejšnje alineje vključena kilometrina, se stroški amortizacije in investicijskega vzdrževanja za vozilo ne upoštevajo.

Postopek izračuna cene storitve pomoč družini na domu je opredeljen v 14. členu pravilnika, ki določa, da se:
- stroški storitve najprej zmanjšajo za oprostitev, ki jo je občina dolžna v skladu z Uredbo o merilih za določanje oprostitev socialno varstvenih storitev plačati v celoti (vsakdo je oproščen plačila tistega dela storitve, ki je namenjena pripravi in sklenitvi dogovora o izvajanju storitve),
- preostanek stroškov se nato zmanjša za subvencijo, ki jo je dolžna zagotoviti občina v skladu z Zakonom o socialnem varstvu, in sicer v višini najmanj 50 %,
- v letu 2022 se na podlagi Sklepa o spremembah Sklepa o določitvi meril, pogojev in postopkov za dodelitev sredstev za sofinanciranje dodatnih stroškov dela, ki so posledica aneksa h Kolektivni pogodbi za dejavnost zdravstva in socialnega varstva, zmanjšajo vsi stroški storitve, katere na podlagi trimesečnih zahtevkov zagotavlja Ministrstvo za delo, družino, socialne zadeve in enake možnosti,

- preostanek stroškov se deli s številom efektivnih ur vseh neposrednih izvajalk oskrbe na domu ter tako dobimo ceno storitve na uro.

Za območje občine Sevnica storitev pomoč na domu izvaja Center za socialno delo Posavje, Enota Sevnica. Cena celotne storitve od 1. junija 2021 znaša 20,81 EUR, od tega je prispevek uporabnika 5,20 EUR, subvencija občine znaša 15,61 EUR oziroma 73,3 %. Na podlagi pogodbe med občino in izvajalcem storitve, 30 % prispevkov s strani uporabnikov storitve ostane izvajalcu storitve in sicer za nakup službenih vozil ter v primeru povečanega števila uporabnikov, za financiranje dodatne zaposlitve za izvajanje neposredne oskrbe na terenu.

Center za socialno delo Posavje, Enota Sevnica je v skladu z določili pravilnika predložil nov izračun cene storitve pomoči družini na domu in zaprosil za soglasje k ceni. Pri izračunu cene so upoštevali 0,39 delavca za vodenje in koordiniranje neposrednega izvajanja storitve; 0,69 delavca za strokovno pripravo v zvezi s sklenitvijo dogovora; 14 zaposlenih socialnih oskrbovalk; za neposredno izvajanje storitve na domu upravičenca pa so upoštevali normativ povprečno 110 ur efektivnega dela na mesec. Pri izračunu stroškov strokovne priprave v zvezi s sklenitvijo dogovora so upoštevali 138,1 uporabnikov, kar je povprečno število uporabnikov v letu 2021. Izračun nove cene na efektivno uro tako znaša 23,13 EUR.

Pravilnik tudi določa, da se subvencija k ceni določi za standardno storitev pomoči na domu, ki se izvaja v javni službi ter da subvencijo iz sredstev proračuna občine v višini najmanj 50 % celotnih stroškov storitve določi, pristojni organ občine. To pomeni, da se stroški storitve pomoč na domu financirajo s strani občine najmanj v višini 50 %.

Na osnovi vseh teh določb, so na Centru za socialno delo Posavje, Enota Sevnica, pripravili tri predloge višine subvencije občine (50 %; 67,3 % in 68,7 %).

	50 % subvencija Občine Sevnica	**67,3 % subvencija Občine Sevnica**	**68,7 % subvencija Občine Sevnica**
cena celotne storitve	23,13 EUR	23,13 EUR	23,13 EUR
cena za uporabnika	**8,99 EUR**	**5,20 EUR**	**4,90 EUR**
subvencija občine na efektivno uro	12,24 EUR	16,03 EUR	16,33 EUR
subvencija iz proračuna RS	1,90 EUR	1,90 EUR	1,90 EUR

Prav tako je izvajalec storitve pripravil predloge za posebno ceno za nedeljo in posebno ceno za dela prost dan in državni praznik. Pravilnik določa, da se cena ure storitve, opravljene v nedeljo ali v nočnem času lahko poveča največ za 40 %, cena ure opravljene na dan državnega praznika in dela prostega dne pa največ za 50 %, in sicer glede na dejansko povečanje stroškov dela.

Izvajalec je pripravil predloge, ki so v njihovem gradivu, po katerih se cena ure storitve, opravljene v nedeljo, poveča za 30 %, cena ure opravljene na dan državnega praznika in dela prostega dne pa se poveča za 40 %.

Odbor za družbene dejavnosti je na svoji 19. redni seji, dne 17.5.2022, razpravljal o ceni storitve Pomoč družini na domu, o višini subvencioniranja cene storitve iz proračuna Občine Sevnica, o ceni za nedeljsko delo ter o ceni na dan državnega praznika ter na dan dela prostega dne in sprejel naslednje stališče:

1. **Odbor za družbene dejavnosti predlaga Občinskemu svetu Občine Sevnica, da sprejme predlog, po katerem cena celotne storitve znaša 23,13 EUR za opravljeno uro storitve, od tega cena storitve za uporabnika znaša 4,90 EUR na uro, subvencija**

iz proračuna Republike Slovenije znaša 1,90 EUR, subvencija Občine Sevnica k ceni storitve pa znaša 16,33 EUR oziroma 68,7 %.

2. **Odbor za družbene dejavnosti predlaga Občinskemu svetu Občine Sevnica, da sprejme predlog, po katerem cena celotne storitve za nedeljsko delo znaša 26,84 EUR za opravljeno uro storitve, od tega cena storitve za uporabnika znaša 6,37 EUR na uro, subvencija iz proračuna Republike Slovenije znaša 1,90 EUR, subvencija Občine Sevnica k ceni storitve pa znaša 18,57 EUR oziroma 67,5 %.**

3. **Odbor za družbene dejavnosti predlaga Občinskemu svetu Občine Sevnica, da sprejme predlog, po katerem cena celotne storitve za delo na dan državnega praznika in dela prostega dne znaša 28,08 EUR za opravljeno uro storitve, od tega cena storitve za uporabnika znaša 6,86 EUR na uro, subvencija iz proračuna Republike Slovenije znaša 1,90 EUR, subvencija Občine Sevnica k ceni storitve pa znaša 19,32 EUR oziroma 67,2 %.**

Občinskemu svetu Občine Sevnica predlagamo, da obravnava Sklep o soglasju k določitvi cene socialno varstvene storitve pomoč družini na domu in o določitvi subvencioniranja cene storitve pomoč družini na domu in ga v predlagani vsebini sprejme.

Pripravila:
Lidija Udovč, univ. dipl. ekon.
višja svetovalka za družbene dejavnosti

OBČINA SEVNICA
Št. dok.: 1224-0023/2022 - 2
Podpisnik: LIDIJA UDOVČ
Izdajatelj: Republika Slovenija, SIGEN-CA G2
Št. potrdila: 5E36A6240000000057242910
Veljavnost: 03.10.2024
Datum in ura: 18.05.2022 10:25 Dokument je elektronsko podpisan.

Mojca Sešlar, univ. dipl. ekon.
vodja Oddelka za družbene dejavnosti

OBČINA SEVNICA
Št. dok.: 1224-0023/2022 - 2
Podpisnik: MOJCA SEŠLAR
Izdajatelj: Republika Slovenija, SIGEN-CA G2
Št. potrdila: 1E4BB84800000000572866B3C
Veljavnost: 10.02.2027
Datum in ura: 18.05.2022 10:33 Dokument je elektronsko podpisan.

Srečko Ocvirk
župan
Občine Sevnica

OBČINA SEVNICA
Št. dok.: 1224-0023/2022 - 2
Podpisnik: SREČKO OCVIRK
Izdajatelj: Republika Slovenija, SIGEN-CA G2
Št. potrdila: 69B76DC00000000057242F69
Veljavnost: 11.10.2024
Datum in ura: 18.05.2022 15:29 Dokument je elektronsko podpisan.

Priloge:
- gradivo Centra za socialno delo Posavje, Enota Sevnica
- predlog Sklepa o soglasju k določitvi cene socialno varstvene storitve pomoč družini na domu in o določitvi subvencioniranja cene storitve Pomoč družini na domu
- stališče Odbora za družbene dejavnosti

PREDLOG SKLEPA

Na podlagi Zakona o socialnem varstvu (Uradni list RS, št. 3/07 – UPB2, 23/07-pop., 41/07-pop., 122/07-Odl. US, 61/10-ZSvarPre, 62/10-ZUPJS, 57/12, 39/16, 52/16 - ZPPreb-1 in 15/17 – DZ, 29/17, 54/17, 21/18 – ZNOrg, 31/18 – ZOA-A, 28/19, 189/20 – ZFRO, 196/21 – ZDOsk), Pravilnika o metodologiji za oblikovanje cen socialno varstvenih storitev (Uradni list RS, št. 87/06, 127/06, 8/07, 51/08, 5/09, 6/12) in 18. člena Statuta Občine Sevnica (Uradni list RS, št. 46/15-UPB, 17/17, 44/18), je Občinski svet Občine Sevnica na __. redni seji, dne _____ sprejel

S K L E P
o soglasju k določitvi cene socialno varstvene storitve Pomoč družini na domu in o določitvi subvencioniranja cene storitve Pomoč družini na domu

1. člen

Občinski svet Občine Sevnica daje soglasje k ceni socialno varstvene storitve Pomoči družini na domu, ki jo je predlagal izvajalec storitve Center za socialno delo Posavje, Enota Sevnica, v višini 23,13 EUR na efektivno uro.

2. člen

Občina Sevnica bo ceno socialno varstvene storitve subvencionirala v višini 16,33 EUR na efektivno uro, subvencija iz proračuna Republike Slovenije znaša 1,90 EUR.

3. člen

Cena storitve za uporabnika znaša 4,90 EUR na efektivno uro.

4. člen

Cena storitve, opravljene v nedeljo, se poveča za 30 % in znaša 26,84 EUR na efektivno uro, subvencija iz proračuna Republike Slovenije znaša 1,90 EUR, subvencija občine znaša 18,57 EUR na efektivno uro, končna cena za uporabnika znaša 6,37 EUR na efektivno uro.

5. člen

Cena storitve, opravljene na dan državnega praznika ali dela prostega dne, se poveča za 40 % in znaša 28,08 EUR na efektivno uro, subvencija iz proračuna Republike Slovenije znaša 1,90 EUR, subvencija občine znaša 19,32 EUR na efektivno uro, končna cena za uporabnika znaša 6,86 EUR na efektivno uro.

6. člen

Ta sklep začne veljati naslednji dan po objavi v Uradnem listu Republike Slovenije, uporablja pa se od 1. junija 2022 dalje.

7. člen

Z dnem uveljavitve tega sklepa preneha veljati Sklep o soglasju k določitvi cene socialno varstvene storitve Pomoč družini na domu in o določitvi subvencioniranja cene storitve Pomoč družini na domu, številka 1224-0001/2021.

Številka: 1224-0023/2022
Sevnica, dne _____

Srečko Ocvirk
župan
Občine Sevnica

CENTER ZA SOCIALNO DELO
POSAVJE
ENOTA SEVNICA

Trg svobode 9
8290 Sevnica

T: 07 816 12 40
F: 07 816 12 50
E: gpcsd.sevni@gov.si

Številka: 410-5/2022-31852
Datum: 5. 4. 2022

Zadeva: Obrazložitev predloga cene storitve pomoč družini na domu za Občino Sevnica

Na osnovi Pravilnika o metodologiji za oblikovanje cen socialno varstvenih storitev (Uradni list RS, št. 87/06, 127/06, 8/07, 51/08, 5/09 in 6/12), Pravilnika o standardih in normativih socialno varstvenih storitev (Uradni list RS, št. 45/10, 28/11, 104/11, 111/13, 102/15, 76/17, 54/19, 81/19 in 203/21) in rasti elementov cen socialno varstvenih storitev za leto 2022 (Uradni list RS, št. 17/22) smo oblikovali predlog cene storitve pomoč družini na domu.

Pri izračunu cene storitve pomoč družini na domu smo upoštevali Pravilnik o metodologiji za oblikovanje cen socialno varstvenih storitev, ki določa, da se strošek storitve strokovne priprave v zvezi s sklenitvijo dogovora v celoti financira iz proračuna občine. Za strošek vodenja in koordiniranja neposrednega izvajanja storitve ter strošek za neposredno izvajanje storitve na domu uporabnikov določi višino subvencije pristojni organ občine. Ta lahko znaša najmanj 50 % celotnih stroškov.

Pri izračunu cene smo upoštevali naslednja izhodišča:

- število zaposlenih za strokovno pripravo v zvezi s sklenitvijo dogovora: 0,69 delavca
- število zaposlenih za vodenje in koordiniranje neposrednega izvajanja storitve : 0,39 delavca
- število zaposlenih za neposredno izvajanje storitve na domu uporabnikov (neposredno socialno oskrbo): 14 zaposlenih.

V skladu s 6. členom Pravilnika o standardih in normativih socialnovarstvenih storitev smo pri izračunu stroškov strokovne priprave v zvezi s sklenitvijo dogovora upoštevali 138,1 uporabnikov (povprečno število uporabnikov v letu 2021). Pri izračunu stroškov vodenja storitve, koordinacije izvajalcev in njihovo usmerjanje smo upoštevali 14 socialnih oskrbovalk neposredne socialne oskrbe in vse oskrbujejo več kot 5 uporabnikov storitve pomoč družini na domu. Za neposredno izvajanje storitve na domu upravičenca smo upoštevali normativ – povprečno 110 ur efektivnega dela na mesec.

Postopek izračuna cene storitve pomoč družini na domu je opredeljen v 14. členu Pravilnika o metodologiji za oblikovanje cen socialno varstvenih storitev (v nadaljevanju: Pravilnik), ki določa da se:

- stroški storitve najprej zmanjšajo za oprostitev, ki jo je občina dolžna plačati v celoti (vsakdo je oproščen plačila tistega dela storitve, ki je namenjena pripravi in sklenitvi dogovora o izvajanju storitve). To so stroški strokovne priprave v zvezi s sklenitvijo dogovora določeni v prvi alineji prvega odstavka 12. člena Pravilnika in so v obrazcu 2 pod zaporedno črko a),
- preostanek stroškov se nato zmanjša za subvencijo, ki jo je dolžna zagotoviti občina v skladu z 99. členom Zakona o socialnem varstvu v višini najmanj 50 %. Gre za stroške vodenja in koordiniranja neposrednega izvajanja storitve ter stroške neposrednega izvajanja storitve na domu uporabnikov, ki so opredeljeni v drugi in tretji alineji 12. člena Pravilnika in so v obrazcu 2 pod zaporedno črko b),
- v letu 2022 se na podlagi sklepa štev. 1001-16/2022/9 z dne 14.02.2022 o spremembah Sklepa o določitvi meril, pogojev in postopkov za dodelitev sredstev za sofinanciranje dodatnih stroškov dela zmanjšajo stroški na podlagi prve, druge in tretje alineje 12. člena (pod zaporedno črko a), b) in c) v obrazcu 2), katere na podlagi trimesečnih zahtevkov zagotavlja Ministrstvo za delo, družino, socialne zadeve in enake možnosti,
- preostanek stroškov se deli s številom efektivnih ur vseh neposrednih izvajalk oskrbe na domu. Tako dobimo ceno storitve na uro uporabnika in znaša 8,99 EUR za 14 socialnih oskrbovalk ob upoštevanju minimalne zakonske subvencije iz občinskega proračuna.

Cena celotne storitve je od 1. junija 2021 dalje znašala 20,81 EUR, od tega je prispevek uporabnika 5,20 EUR, ostalo financira Občina Sevnica v višini 15,61 EUR (73,3 %).
Na podlagi Pogodbe, sklenjene med Občino Sevnica kot naročnikom in Centrom za socialno delo Posavje kot izvajalcem, 30 % prispevkov s strani uporabnikov za storitev Pomoč družini na domu ostane izvajalcu socialnovarstvene storitve za financiranje oziroma razvoj storitve (za nakup službenih vozil in financiranje dodatne zaposlitve za izvajanje neposredne oskrbe na terenu ob povečanem obsegu storitve).

Ekonomske cene po občinah za leto 2021 in povprečje v Republiki Sloveniji za leto 2020 so prikazane v naslednji razpredelnici:

	Občina Brežice	Občina Krško	Občina Kostanjevica na Krki	Občina Sevnica	Povprečje v RS za 2020
cena celotne storitve	19,97 EUR	21,47 EUR	21,47 EUR	20,81 EUR	19,48 EUR
cena za uporabnika	5,62 EUR	6,44 EUR	8,61 EUR	5,20 EUR	5,74 EUR
subvencija občine na efektivno uro	14,35 EUR	15,03 EUR	12,86 EUR	15,61 EUR	13,74EUR

Predlog cene storitve pomoč družini na domu obrazec 2 vsebuje priloge 2/1, 2/2, 2/1a in 2/1b, v katerih je prikazana struktura stroškov.

TABELA 1: Predlog 1 – Oblikovanje cene storitve na efektivno uro (50,0 % subvencija Občine Sevnica od 1.6.2022 dalje; cena za uporabnika 8,99 EUR)

Cena celotne storitve	23,13 EUR
stroški strokovne priprave v zvezi s sklenitvijo dogovora (financira občina 100 %)	- 1,41 EUR
subvencija Občine Sevnica (50,0 % od 21,72)	- 10,83 EUR
subvencija iz proračuna RS	- 1,90 EUR
cena za uporabnika	8,99 EUR

Ob zakonsko določeni subvenciji iz občinskega proračuna, ta znaša 50 %, znaša cena za uporabnika 8,99 EUR in subvencija občine 12,24 EUR na uro efektivnega dela, kar predstavlja na mesečni ravni 18.850,59 EUR. Subvencija iz proračuna RS znaša 1,90 EUR, kar predstavlja na mesečni ravni 2.931,20. Cena za uporabnika je v primerjavi s sedaj veljavno nižja za 7,7 % oziroma 0,75 EUR.

TABELA 2: Predlog 2 – Oblikovanje cene storitve na efektivno uro (67,3 % subvencija Občine Sevnica od 1.6.2022 dalje; cena za uporabnika na delovni dan 5,20 EUR)

Cena celotne storitve	23,13 EUR
stroški strokovne priprave v zvezi s sklenitvijo dogovora (financira občina 100 %)	- 1,41 EUR
subvencija Občine Sevnica (67,3 % od 21,72)	- 14,62 EUR
subvencija iz proračuna RS	- 1,90 EUR
cena za uporabnika	5,20 EUR

Ob 67,3 % subvenciji iz občinskega proračuna znaša cena za uporabnika 5,20 EUR in subvencija občine 16,03 EUR na uro efektivnega dela, kar predstavlja na mesečni ravni 24.690,57 EUR. Subvencija iz proračuna RS znaša 1,90 EUR, kar predstavlja na mesečni ravni 2.931,20 EUR. Cena za uporabnika je v primerjavi s sedaj veljavno enaka in znaša 5,20 EUR za uro efektivnega dela.

TABELA 5: Predlog 3 – Oblikovanje cene storitve na efektivno uro (68,7 % subvencija Občine Sevnica od 1.6.2022 dalje; cena za uporabnika na delovni dan 4,90 EUR)

Cena celotne storitve	23,13 EUR
stroški strokovne priprave v zvezi s sklenitvijo dogovora (financira občina 100 %)	- 1,41 EUR
subvencija Občine Sevnica (68,7 % od 21,72)	- 14,92 EUR
Subvencija iz proračuna RS	- 1,90 EUR
cena za uporabnika	4,90 EUR

Ob 68,7 % subvenciji iz občinskega proračuna znaša cena za uporabnika 4,90 EUR in subvencija občine 16,33 EUR na uro efektivnega dela, kar predstavlja na mesečni ravni 25.143,69 EUR. Subvencija iz proračuna RS znaša 1,90 EUR, kar predstavlja na mesečni ravni 2.931,20 EUR. Cena za uporabnika je v primerjavi s sedaj veljavno ceno nižja za 5,8 % oziroma za 0,30 EUR in znaša 4,90 EUR za uro efektivnega dela.

Predlog cene storitve za uporabnika na efektivno uro smo tako pripravili v treh variantah in sicer:

1. s subvencijo iz sredstev proračuna občine v višini 50 % stroškov storitve (zakonsko določena najnižja subvencija) in znaša 8,99 EUR za uro efektivnega dela,

2. s subvencijo iz sredstev proračuna občine v višini 67,3 % stroškov storitve (cena za uporabnika ostane enaka) in znaša 5,20 EUR (subvencija iz proračuna občine se zniža za 6,0 %) in
3. s subvencijo iz sredstev proračuna občine v višini 68,7 % stroškov storitve se cena za uporabnika zniža za 5,8 % in znaša 4,90 EUR za uro efektivnega dela (subvencija iz proračuna občine se zniža za 4,6 %).

	TABELA 1 - Predlog 1 50 % subvencija	TABELA 2 – Predlog 2 67,3 % subvencija	TABELA 5 – Predlog 3 68,7 % subvencija
cena celotne storitve	23,13 EUR	23,13 EUR	23,13 EUR
cena za uporabnika	8,99 EUR	5,20 EUR	4,90 EUR
subvencija na efektivno uro iz proračuna občine	12,24 EUR	16,03 EUR	16,33 EUR
subvencija na mesečni ravni	18.850,59 EUR	24.690,57 EUR	25.143,69 EUR
Subvencija na efektivno uro iz proračuna RS	1,90 EUR	1,90 EUR	1,90 EUR
Subvencija na mesečni ravni	2.931,20 EUR	2.931,20 EUR	2.931,20 EUR

Delo na nedeljo, državni praznik in dela prosti dan:
Pravilnik o metodologiji za oblikovanje cen socialno varstvenih storitev v 16. členu določa, da se cena ure storitve, opravljene v nedeljo ali v nočnem času lahko poveča največ za 40 %, opravljene na dan državnega praznika in dela prostega dne pa največ za 50 %, in sicer glede na dejansko povečanje stroškov dela.

TABELA 3: k predlogu 2 – Oblikovanje cene storitve na efektivno uro (65,9 % subvencija Občine Sevnica od 1.6.2022 dalje; cena za uporabnika ob nedeljah 6,76 EUR)

Cena celotne storitve (ob nedeljah)	26,84 EUR
stroški strokovne priprave v zvezi s sklenitvijo dogovora (financira občina 100 %)	- 1,41 EUR
subvencija Občine Sevnica (65,9 % od 25,43)	- 16,77 EUR
subvencija iz proračuna RS	- 1,90 EUR
cena za uporabnika	6,76 EUR

Ob 65,9 % subvenciji iz občinskega proračuna znaša cena storitve za uporabnika 6,76 EUR za ure dela ob nedeljah in subvencija občine 18,18 EUR na uro efektivnega dela, kar predstavlja na mesečni ravni 28.005,33 EUR. Subvencija iz proračuna RS znaša 1,90 EUR, kar znaša na mesečni ravni 2.931,20 EUR. Cena storitve za uporabnika je v primerjavi s predlagano ceno za delo na delovni dan (5,20 EUR) višja za 30 % oziroma 1,56 EUR. Dodatek za ure dela ob nedeljah znaša 90 % urne postavke osnovne plače po kolektivni pogodbi za javni sektor (44. člen). Cena za uporabnika je enaka v primerjavi s sedaj veljavno in znaša 6,76 EUR za uro efektivnega dela.

TABELA 4: k predlogu 2 – Oblikovanje cene storitve na efektivno uro (65,6 % subvencija Občine Sevnica od 1.6.2022 dalje; cena za uporabnika na dan državnega praznika in dela prostega dne 7,28 EUR)

Cena celotne storitve (na dela prost dan)	28,08 EUR
stroški strokovne priprave v zvezi s sklenitvijo dogovora (financira občina 100 %)	- 1,41 EUR
subvencija Občine Sevnica (65,6 % od 26,67)	- 17,49 EUR
subvencija iz proračuna RS	- 1,90 EUR
cena za uporabnika	7,28 EUR

Ob 65,6 % subvenciji iz občinskega proračuna znaša cena storitve za uporabnika 7,28 EUR za ure dela na dan državnega praznika in dela prostega dne in subvencija občine 18,90 EUR na uro efektivnega dela, kar predstavlja na mesečni ravni 29.110,81 EUR. Subvencija iz proračuna RS znaša 1,90 EUR, kar predstavlja na mesečni ravni 2.931,20 EUR. Cena za uporabnika je v primerjavi s predlagano ceno za delo na delovni dan (5,20 EUR) višja za 40 % oziroma 2,08 EUR. Dodatek za ure dela na dan državnega praznika in dela prostega dne znaša 120 % urne postavke osnovne plače po kolektivni pogodbi za javni sektor (44. člen). Cena za uporabnika je enaka v primerjavi s sedaj veljavno in znaša 7,28 EUR za uro efektivnega dela.

TABELA 6: k predlogu 3 – Oblikovanje cene storitve na efektivno uro (67,5 % subvencija Občine Sevnica od 1.6.2022 dalje; cena za uporabnika ob nedeljah 6,37 EUR)

Cena celotne storitve (ob nedeljah)	26,84 EUR
stroški strokovne priprave v zvezi s sklenitvijo dogovora (financira občina 100 %)	- 1,41 EUR
subvencija Občine Sevnica (67,5 % od 25,43)	- 17,16 EUR
subvencija iz proračuna RS	- 1,90 EUR
cena za uporabnika	6,37 EUR

Ob 67,5 % subvenciji iz občinskega proračuna znaša cena storitve za uporabnika 6,37 EUR za ure dela ob nedeljah in subvencija občine 18,57 EUR na uro efektivnega dela, kar predstavlja na mesečni ravni 28.599,65 EUR. Subvencija iz proračuna RS znaša 1,90 EUR, kar predstavlja na mesečni ravni 2.931,20 EUR. Cena storitve za uporabnika je v primerjavi s predlagano ceno za delo na delovni dan (4,90 EUR) višja za 30 % oziroma 1,47 EUR. Dodatek za ure dela ob nedeljah znaša 90 % urne postavke osnovne plače po kolektivni pogodbi za javni sektor (44. člen). Cena za uporabnika je v primerjavi s sedaj veljavno ceno nižja za 5,8 % oziroma za 0,39 EUR in znaša 6,37 EUR za uro efektivnega dela.

TABELA 7: k predlogu 3 – Oblikovanje cene storitve na efektivno uro (67,2 % subvencija Občine Sevnica od 1.6.2022 dalje; cena za uporabnika na dan državnega praznika in dela prostega dne 6,86 EUR)

Cena celotne storitve (na dela prost dan)	28,08 EUR
stroški strokovne priprave v zvezi s sklenitvijo dogovora (financira občina 100 %)	- 1,41 EUR
subvencija Občine Sevnica (67,2 % od 26,67)	- 17,91 EUR
subvencija iz proračuna RS	- 1,90 EUR
cena za uporabnika	6,86 EUR

Ob 67,2 % subvenciji iz občinskega proračuna znaša cena storitve za uporabnika 6,86 EUR za ure dela na dan državnega praznika in dela prostega dne in subvencija občine 19,32 EUR na uro efektivnega dela, kar predstavlja na mesečni ravni 29.745,23 EUR. Subvencija iz proračuna RS znaša 1,90 EUR, kar predstavlja na mesečni ravni 2.931,20 EUR. Cena za uporabnika je v primerjavi s predlagano ceno za delo na delovni dan (4,90 EUR) višja za 40 % oziroma 1,96 EUR. Dodatek za ure dela na dan državnega praznika in dela prostega dne znaša 120 % urne postavke osnovne plače po kolektivni pogodbi za javni sektor (44. člen). Cena za uporabnika je v primerjavi s sedaj veljavno ceno nižja za 5,8 % oziroma za 0,42 EUR in znaša 6,86 EUR za uro efektivnega dela.

Pripravili:

Kristina Pečerič, računovodkinja
Marjetka Smolič, pomočnica direktorice

REPUBLIKA SLOVENIJA NOSILEC JAVNEGA POOBLASTILA CENTER ZA SOCIALNO DELO POSAVJE KRŠKO 1

Direktorica:

Marina Novak Rabzelj

Priloge:
3 x predlog cene storitve pomoč družini na domu (obrazec 2)
1 x obrazec 2/2
1 x obrazec 2/1
1 x obrazec 2/1a
1 x obrazec 2/1b

PRILOGA 2/2

Struktura stroškov za neposredno socialno oskrbo uporabnikov na mesec

		Osnova za obračun	Povpr.mes.str.v EUR	Povp.mes.str.v EUR	Opombe
			Sedanja cena 2021	Nova cena 2022	
1.	**STROŠKI DELA (a+b+c+d+e)**		1.652,77	1.868,46	
a)	Skupaj bruto		1.175,36	1.332,67	
	- osnovna bruto plača brez delovne dobe	3x19, 2x20, 4x21, 2x22, 1x23, 1x 27 pl.raz.; od 1.12.21 1x19 v 21, 1x20 v 21, 1x20 v 22, 1x21 v 22,2x21 v 23	988,80	1.170,36	2x23, 3x25, 4x26, 3x27, 1x29 pl.raz.; od 1.12.22 2x23, 4x 25, 2x 26, 2x 27, 2x28, 2x29
	- dodatek na delovovno dobo (35. člen KPJS	8,94 % (povpr.27,09 let)	88,50	105,31	8,98 % (povpr. 27,21 let)
	- uspešnost in razl.do minimalne plače	19,81 del.usp.; 53,57 razl.do min.pl. 1.024,24	73,38	27,81	23,42 del.usp.; 4,39 razl.do min.pl.1.074,43
	- dodatek za nevarnosti in posebne obremenitve (39. člen KPJS)*				
	- dodatek za delo v neenakomerno razporejenm delovnem času (42. člen KPJS)*	10%	0,60	2,98	4,43 ure/mesec/del.; 1,06 ure/mesec/del.
	- dodatek za delo v nedeljo in na dan, ki je z zakonom določen kot dela prost dan (44. člen)*	90% dod.za ned.d.; 120% dod.za praz.d.			3,83 ned,/mes.in 1,17 praz./mes.; 4,08 ned./mes.in 1,17 praz./mes.
	- dodatek za čas stalne pripravljenost (46. člen KPJS)*	20%	8,24	5,18	3,85 ure/mes./del.; 7,85 ure/mes./del.;
	- drugi možni dodatek po KPJS ali drugi pravni osnovi* (delj.del.čas, pop.d.,dod.za vodenje)	15 %; 7 %; 6 %	15,84	21,03	0,74 ure pop.d., 20,68 ure delj.dela/mes./del.;2,35 ure pop.d., 18,25 ure delj.dela/mes./del.
b)	Prispevki delodajalca za socialno varnost	16,10%	189,23	214,56	
c)	Premija KDPZ (upoštevajo izvajalci v okviru javne službe)	1 x 12; 12x 1; 1 x 5 prem.r.	32,97	32,97	Aneks h KPND
d)	Drugi stroški dela		202,94	256,36	
	- regres za letni dopust	1.074,43/del.; 1.024,24/del.oz. 1.050/del do vklj. 21 pl.r.	86,18	89,54	ZDR; ZUPPJS17
	- povračilo stroškov prehrane med delom	19,18x4,47; 19,18x3,99	76,53	85,73	Aneks h kol.pog.
	- povračilo stroškov prevoza na delo in iz del	19,18x21,14 a´0,20; 19,18x19,42 a´ 0,108;	40,23	81,09	Aneks h kol.pog.
	- drugi stroški				
e)	korekcija plač ter prispevkov na plače (1,7 %)		52,26	31,90	
2.	**STROŠKI MATERIALA IN STORITEV (a+...+l)**		292,37	306,70	
a)	stroški za prevozne storitve				
b)	stroški goriva	1138,45 km a´0,126/mes./del.	122,95	143,33	
c)	stroški zaščitnih sredstev	15,77 rokav., 8,33 del.obl.,0,90 razk., 1,17 maske. 2,55 predp.	36,12	28,72	
d)	stroški zdravstvenih pregledov	9 zdrav. pregled	4,21	5,34	
e)	stroški varstva pri delu				
f)	stroški zavarov. premij za službena vozila, takse in druge pristojbine ob registraciji	361,32/letno/delavca zavar. službenih vozil	28,72	30,11	
	str. zav. za splošno odgovornost iz dejavnost	17,40/letno/delavca	1,25	1,45	
g)	stroški izobraževanja	27,96/letno/delavca	2,33	2,33	
h)	stroški pisarniškega materiala	70,44/letno/delavca	5,87	5,87	
i)	supervizija	79,44/letno/delavca	8,04	6,62	
j)	telefonske storitve	240/letno/delavca	19,38	20,00	
k)	vzdrževanje in popr.službenih vozil	604,68/letno/del.	50,20	50,39	
l)	drugi stroški storitev	150,48/letno/delavca	13,30	12,54	
3.	**STROŠKI AMORTIZACIJE**				
4.	**STROŠKI INVESTICIJSKEGA VZDRŽEVANJA**				
5.	**STROŠKI FINANCIRANJA**				
	SKUPAJ (1+2+3+4+5)		1.945,14	2.175,16	stroški/soc. oskrbovalko/mesec

OBVEZNE PRILOGE:

- K točki 3 in 4 - izračun stroškov amortizacije in stroškov investicijskega vzdrževanja.

- K točki 5 - izračunstroškov financiranja s poročilom revizijske družbe.

**** Dodatke po KPJS ali drugi pravni osnovi se upošteva le za tiste izvajalce socialne sokrbe, ki dejansko izponjujejo pogoje za posamezen dodatek***

REPUBLIKA SLOVENIJA
CENTER ZA SOCIALNO DELO POSAVJE
KOMISIJA JAVNEGA POOBLAŠČILA
10
KRŠKO

OBRAZEC 2/1

Struktura stroškov za aktivnosti iz prve alinee prvega odstavka 12. člena (strokovna priprava v zvezi s sklen. Dog....) in druga alineeprvega odstavka 12. člena tega pravilnika (vodenje in koordiniranje) na mesec*:

		Osnova za obaračun	Povpr.mes.str.v EUR Sedanja cena 2021	Povpr.mes.str.v EUR Nova cena 2022	Opombe
1.	**STROŠKI DELA (a+b+c+d)**		1.995,57	2.241,88	
a)	Skupaj bruto		1.552,31	1.753,00	
	- osnovna bruto plača brez delovne dobe	34 pl.r.,1.12.22 v 36	1.485,46	1.672,24	Kolektivna pog., Aneks h KPZSV
	- dodatek za delovovno dobo (35. čl. KPJS)	2,83 %; 2,50 %;	37,14	47,32	8,58 let, 7,58 let
	- uspešnost		29,71	33,44	
	- dodatek za mentorstvo (36.člen KPJS)**			0,00	
	- dodatek za specializacijo, magisterij in doktorat (37. člen KPJS)**			0,00	
	- drugi možni dodatki po KPJS ali drugi pravni osnovi**			0,00	
b)	Prispevki delodajalca za socialno varnost	16,10%	249,92	282,23	
c)	Premija KDPZ (upoštevajo izvajalci v okviru mreže javne službe)	1; 1 premijski razred	32,18	32,18	Aneks h KPND
d)	Drugi stroški dela		161,16	174,47	
	- regres za letni dopust	1.074,43; 1.024,24/letno	85,35	89,54	ZDR
	- povračilo stroškov prehrane med delom	19 x 4,47; 19 x 3,99	75,81	84,93	Aneks h kol.pog.
	- povrač stroškov prevoza na delo in iz dela				Aneks h kol.pog.
	- drugi stroški dela				
2.	**STROŠKI MATERIALA IN STORITEV (a+...+j)**		2.142,68	2.209,68	
a)	tevajo se samo pri izračunu stroškov iz druge alinee prvega odstavka 12. člena tega pravilnika)	66,8%; 75% stroškov dela strok. delavca	1.496,68	1.496,68	
b)	stroški pisarniškega materiala	realizacija	69,00	41,00	
c)	stroški nabave drobnega inventarja		7,00	7,00	
d)	stroški energije in vode	realizacija	102,00	163,00	
e)	stroški opravljanja dejavnosti	realizacija	232,00	251,00	
f)	drugi stroški prostorov				
f)	stroški tekočega in investicijskega vzdrževanja	realizacija	121,00	126,00	
g)	stroški zavarovalnih premij	realizacija	63,00	59,00	
h)	stroški izobraževanja	realizacija	10,00	10,00	
i)	stroški najemnine				
j)	drugi stroški	realizacija	42,00	56,00	
3.	**AMORTIZACIJA**	realizacija	336,24	336,24	
4.	**STROŠKI INVESTICIJSKEGA VZDRŽEVANJA**				
5.	**STROŠKI FINANCIRANJA**				
	SKUPAJ (1+2+3+4+5)		4.474,49	4.787,80	

OBVEZNE PRILOGE : -

- K točki 3 in 4 - izračun stroškov amortizacije in stroškov investicijskega vzdrževanja.

- K točki 5. - izračun stroškov financiranja s poročilom revizijske družbe.

** Izvajalec lahko obrazec 2/1 uporabi tako za izračun stroškov iz prve in izračun stroškov iz druge alinee prvega odstavka 12. čelan tega pravilnika.*

***Dodatke po KPJS oz. drugi pravni osnovi se upošteva le za tiste vodje storitev, ki dejansko izpolnjujejo pogoje za posamezen dodatek.*

REPUBLIKA SLOVENIJA
SVET ZAVODA
CENTER ZA SOCIALNO DELO POSAVJE
KRŠKO
10

OBRAZEC 2/1a

Struktura stroškov za aktivnosti iz prve alinee prvega odstavka 12. člena (strokovna priprava v zvezi s sklen. dog...) na mesec na delavca brez stroškov za upravnoadministrativna dela*:

		Osnova za obaračun	Povp.mes.str.v EUR Sedanja cena za 2021			Povp.mes.str.v EUR Nova cena 2022	Opombe	
1.	**STROŠKI DELA (a+b+c+d)**		1.995,57			2.241,88		
a)	Skupaj bruto		1.552,31			1.753,00		
	- osnovna bruto plača brez delovne dobe	32 pl.r.	1.485,46	ZUJF; aneks h kol.pog.	34 pl.r.; 1.12.22 v 36	1.672,24	Kolektivna pog., Aneks h KPZSV	
	- dodatek za delovovno dobo (35. čl. KPJS)	2,50 %	37,14	7,58 let	2,83 %	47,32	8,58 let	
	- uspešnost		29,71			33,44		
	- dodatek za mentorstvo (36.člen KPJS)**					0,00		
	- dodatek za specializacijo, magisterij in doktorat (37. člen KPJS)**					0,00		
	- drugi možni dodatki po KPJS ali drugi pravni osnovi**					0,00		
b)	Prispevki delodajalca za socialno varnost	16,1 %	249,92		16,1 %	282,23		
c)	Premija KDPZ (upoštevajo izvajalci v okviru mreže javne službe)	1 prem. razred	32,18	Aneks h KPND	1 prem. razred	32,18	Aneks h KPND	
d)	Drugi stroški dela		161,16			174,47		
	- regres za letni dopust	1.024,24/ letno	85,35	ZDR	1.074,43/letno	89,54	ZDR	
	- povračilo stroškov prehrane med delom	19 x 3,99	75,81	Aneks h kol.pog.	19x4,47	84,93	Aneks h kol.pog.	
	- povrač stroškov prevoza na delo in iz dela			Aneks h kol.pog.			Aneks h kol.pog.	
	- drugi stroški dela							
2.	**STROŠKI MATERIALA IN STORITEV (a+...+j)**		646,00			713,00		
a)	stroški za upravno administrativna dela (upoš- tevajo se samo pri izračunu stroškov iz druge alinee prvega odstavka 12. člena tega pravilnika)	75 % stroškov dela strok. delavca			66,8 % stroškov dela strok. delavca			
b)	stroški pisarniškega materiala	realizacija	69,00			41,00		
c)	stroški nabave drobnega inventarja	realizacija	7,00			7,00		
d)	stroški energije in vode	realizacija	102,00			163,00		
e)	stroški opravljanja dejavnosti	realizacija	232,00			251,00		
f)	stroški tekočega in investicijskega vzdrževan	realizacija	121,00			126,00		
g)	stroški zavarovalnih premij	realizacija	63,00			59,00		
h)	stroški izobraževanja	realizacija	10,00			10,00		
i)	stroški najemnine							
j)	drugi stroški	realizacija	42,00			56,00		
3.	**AMORTIZACIJA**	realizacija	336,24			336,24		
4.	**STROŠKI INVESTICIJSKEGA VZDRŽEVANJA**							
5.	**STROŠKI FINANCIRANJA**							
	SKUPAJ (1+2+3+4+5)		2.977,81	strok. pripr. (brez upravnoadm. dela za 0,64 del.	1.905,80	3.291,12	strok. pripr. (brez upravnoadm. dela) za 0,69 del.	**2.270,88**

OBVEZNE PRILOGE : -

- K točki 3 in 4 - izračun stroškov amortizacije in stroškov investicijskega vzdrževanja.

- K točki 5. - izračun stroškov financiranja s poročilom revizijske družbe.

** Izvajalec lahko obrazec 2/1 uporabi tako za izračun stroškov iz prve in izračun stroškov iz druge alinee prvega odstavka 12. čelan tega pravilnika.*

***Dodatke po KPJS oz. drugi pravni osnovi se upošteva le za tiste vodje storitev, ki dejansko izpolnjujejo pogoje za posamezen dodatek.*

REPUBLIKA SLOVENIJA
SILEC JAVNEGA POOBLAŠČILA
CENTER ZA SOCIALNO DELO POSAVJE
10
KRŠKO

OBRAZEC 2/1b

Struktura stroškov za aktivnosti iz druge alinee prvega odstavka 12. člena tega pravilnika (vodenje in koordiniranje) na delavca na mesec s stroški za upravnoadministrativna dela*:

		Osnova za obaračun	Povpr.mes.str.v EUR Sedanja cena 2021			Povp.mes.str.v EUR Nova cena 2022	Opombe	
1.	**STROŠKI DELA (a+b+c+d)**		1.995,57			2.241,88		
a)	Skupaj bruto		1.552,31			1.753,00		
	- osnovna bruto plača brez delovne dobe	32 pl.raz.	1.485,46	ZUJF; aneks h kol.pog.	34 pl.r., 1.12.22 v 36	1.672,24	ZUJF; ZUPPJS16,17	
	- dodatek za delovovno dobo (35. čl. KPJS)	2,50 %	37,14	7,58 let	8,58 %	47,32	8,58 let	
	- uspešnost		29,71			33,44		
	- dodatek za mentorstvo (36.člen KPJS)**					0,00		
	- dodatek za specializacijo, magisterij in doktorat (37. člen KPJS)**					0,00		
	- drugi možni dodatki po KPJS ali drugi pravni osnovi**					0,00		
b)	Prispevki delodajalca za socialno varnost	16,10%	249,92			282,23	16,10%	
c)	Premija KDPZ (upoštevajo izvajalci v okviru mreže javne službe)	1 premi. razred	32,18	Aneks h KPND	1 prem.razred	32,18	Aneks h KPND	
d)	Drugi stroški dela		161,16			174,47		
	- regres za letni dopust	1.024,24 letno	85,35	ZDR	1.074,43 letno	89,54	ZDR	
	- povračilo stroškov prehrane med delom	19x3,99	75,81	Aneks h kol.pog.	19x4,47	84,93	Aneks h kol.pog.	
	- povrač stroškov prevoza na delo in iz dela							
	- drugi stroški dela							
2.	**STROŠKI MATERIALA IN STORITEV (a+...+j)**		2.142,68			2.209,68		
a)	stroški za upravno administrativna dela (upoštevajo se samo pri izračunu stroškov iz druge alinee prvega odstavka 12. člena tega pravilnika)	66,8%; 75 % stroškov dela strok. delavca	1.496,68	upravnoadm. dela za strok. pripravo (prva alinea) za 0,64 del.	957,88	1.496,68	upravnoadm. dela za strok.pripravo (prva alinea) za 0,69 del.	1.032,70
b)	stroški pisarniškega materiala	realizacija	69,00			41,00		
c)	stroški nabave drobnega inventarja	realizacija	7,00			7,00		
d)	stroški energije in vode	realizacija	102,00			163,00		
e)	stroški opravljanja dejavnosti	realizacija	232,00			251,00		
f)	drugi stroški prostorov							
f)	stroški tekočega in investicijskega vzdrževanja	realizacija	121,00			126,00		
g)	stroški zavarovalnih premij	realizacija	63,00			59,00		
h)	stroški izobraževanja	realizacija	10,00			10,00		
i)	stroški najemnine							
j)	drugi stroški	realizacija	42,00			56,00		
3.	**AMORTIZACIJA**	realizacija	336,24			336,24		
4.	**STROŠKI INVESTICIJSKEGA VZDRŽEVANJA**							
5.	**STROŠKI FINANCIRANJA**							
	SKUPAJ (1+2+3+4+5)		4.474,49	str. vodenja in koord. (druga alinea) za 0,36 del.	1.610,82	4.787,80	str. vodenja in koord. (druga alinea) za 0,39 del.	1.867,24
			str. vod. in koord. za 0,36 del. + upravnoadm.dela za strok. pripr.za 0,64 del.		2.568,70	str. vod. in koord. za 0,39 del. + upravnoadm. dela za strok. pripr. za 0,69 del.		2.899,94

OBVEZNE PRILOGE : -

- K točki 3 in 4 - izračun stroškov amortizacije in stroškov investicijskega vzdrževanja.

- K točki 5. - izračun stroškov financiranja s poročilom revizijske družbe.

** Izvajalec lahko obrazec 2/1 uporabi tako za izračun stroškov iz prve in izračun stroškov iz druge alinee prvega odstavka 12. čelan tega pravilnika.*

***Dodatke po KPJS oz. drugi pravni osnovi se upošteva le za tiste vodje storitev, ki dejansko izpolnjujejo pogoje za posamezen dodatek.*

REPUBLIKA SLOVENIJA
NOSILEC JAVNEGA POOBLASTILA
CENTER ZA SOCIALNO DELO POSAVJE
KRŠKO
10

Tabela 1: Predlog 1

OBRAZEC 2

OBRAZEC ZA PREDLOG CENE STORITVE POMOČI DRUŽINI NA DOMU

Datum: Krško, 5.4.2022

Izvajalec: Center za socialno delo Posavje, Enota Sevnica, Trg svobode 9, 8290 Sevnica

		Sedanja cena 2021	Nova cena 2022
1	Število zaposlenih:	14,00	15,08
2	- za aktivnosti iz prve alinee prvega odstavka 12. člena tega pravilnika (strokovna priprava v zvezi s sklen. dog...)	0,64	0,69
3	- za aktivnosti iz druge alinee prvega odstavka 12 člena tega pravilnika (vodenje in koordiniranje)	0,36	0,39
4	- za neposredno socialno oskrbo uporabnikov	13	14
5	Število efektivnih ur na enega oskrbovalca na mesec:	110	110
6	Skupno število efektivnih ur na mesec (4*5).	1430	1540
		(13 soc. oskrb.)	(14 soc.oskrb.)

Obrazložitev:

		Povp.mes.str. v EUR	Povp.mes.str. v EUR	Subv.iz pror. obč. v EUR/mes	Subv.iz pror. obč. v EUR/mes	Subv.iz pror. RS v EUR/mes.	Subv.iz pror. RS v EUR/mes	Razlika v EUR/mes. (5=2-3-4)	Razlika v EUR/mes. (5=2-3-4)	Cena storitve za uporabnika (6=5/sk.št.efekt.ur	Cena storitve za uporabnika (6=5/sk.št.ekekt.ur)
		Sedanja cena 2021	Nova cena 2022	Sedanja cena 2021	Nova cena 2022	Sedanja cena 2021	Nova cena 2022	Sedanja cena 2021	Nova cena 2022	Sedanja cena 2021	Nova cena 2022
	1	2	2	3	3	4	4	5	5	6	6
a)	Stroški iz prve alinee prvega odstavka 12. člena tega pravilnika (strokovna priprava v zvezi s sklen. dog...)	1.905,80	2.270,88	1.905,80	2.174,50	0,00	96,38	0,00	0,00	0,00	0,00
b)	Stroški iz druge alinee prvega odstavka 12. člena tega pravilnika (vodenje in koordiniranje)	2.568,70	2.899,94	1.284,35	1.449,97		54,22	1.284,35	1.395,75	0,90	0,91
c)	Stroški za neposredno socialno oskrbo (d+e+f)	25.286,80	30.452,24	12.643,40	15.226,12	0,00	2.780,60	12.643,40	12.445,52	8,84	8,08
d)	- stroški dela	21.486,00	26.158,44	10.743,00	13.079,22		2.780,60	10.743,00	10.298,62	7,51	6,69
e)	- stroški materiala in storitev, amortizacije, inv. vzdrževanja	3.800,80	4.293,80	1.900,40	2.146,90			1.900,40	2.146,90	1,33	1,39
f)	- stroški financiranja										
g)	SKUPAJ (a+b+c)	29.761,30	35.623,06	15.833,55	18.850,59	0,00	2.931,20	13.927,75	13.841,27	9,74	8,99
	SKUPAJ NA URO (a+b+c/skup. štev. efektivnih ur)	20,81	23,13	11,07	12,24	0,00	1,90	9,74	8,99		

* subvencija proračuna občine znaša 50,0 odstotkov (cena za leto 2021 za 13 socialnih oskrbovalk), cena za uporabnika znaša 9,74 EUR

* subvencija proračuna občine znaša 50,0 odstotkov (cena za leto 2022 za 14 socialnih oskrbovalk), cena za uporabnika znaša 8,99 EUR

REPUBLIKA SLOVENIJA
NOSILEC JAVNEGA POOBLASTILA
CENTER ZA SOCIALNO DELO POSAVJE
10
KRŠKO

Tabela 2: Predlog 2

OBRAZEC 2

OBRAZEC ZA PREDLOG CENE STORITVE POMOČI DRUŽINI NA DOMU

Datum: Krško, 5.4.2022

Izvajalec: Center za socialno delo Posavje, Enota Sevnica, Trg svobode 9, 8290 Sevnica

		Sedanja cena 2021	Nova cena 2022
1	Število zaposlenih:	14,00	15,08
2	- za aktivnosti iz prve alinee prvega odstavka 12. člena tega pravilnika (strokovna priprava v zvezi s sklen. dog...)	0,64	0,69
3	- za aktivnosti iz druge alinee prvega odstavka 12 člena tega pravilnika (vodenje in koordiniranje)	0,36	0,39
4	- za neposredno socialno oskrbo uporabnikov	13	14
5	Število efektivnih ur na enega oskrbovalca na mesec:	110	110
6	Skupno število efektivnih ur na mesec (4*5).	1430	1540
		(13 soc. oskrb.)	(14 soc.oskrb.)

Obrazložitev:

		Povp.mes.str. v EUR	Povp.mes.str. v EUR	Subv.iz pror. obč. v EUR/mes	Subv.iz pror. obč. v EUR/mes	Subv.iz pror. RS v EUR/mes	Subv.iz pror. RS v EUR/mes	Razlika v EUR/mes. (5=2-3-4)	Razlika v EUR/mes. (5=2-3-4)	Cena storitve za uporabnika (6=5/sk.št.efekt.ur)	Cena storitve za uporabnika (6=5/sk.št.ekekt.ur)
		Sedanja cena 2021	Nova cena 2022	Sedanja cena 2021	Nova cena 2022	Sedanja cena 2021	Nova cena 2022	Sedanja cena 2021	Nova cena 2022	Sedanja cena 2021	Nova cena 2022
	1	2	2	3	3	4	4	5	5	6	6
a)	Stroški iz prve alinee prvega odstavka 12. člena tega pravilnika (strokovna priprava v zvezi s sklen. dog...)	1.905,80	2.270,88	1.905,80	2.174,50	0,00	96,38	0,00	0,00	0,00	0,00
b)	Stroški iz druge alinee prvega odstavka 12. člena tega pravilnika (vodenje in koordiniranje)	2.568,70	2.899,94	1.882,34	1.957,46		54,22	686,36	888,26	0,48	0,58
c)	Stroški za neposredno socialno oskrbo (d+e+f)	25.286,80	30.452,24	18.530,17	20.558,61	0,00	2.780,60	6.756,63	7.113,03	4,72	4,62
d)	- stroški dela	21.486,00	26.158,44	15.744,94	17.659,82		2.780,60	5.741,06	5.718,02	4,01	3,71
e)	- stroški materiala in storitev, amortizacije, inv. vzdrževanja	3.800,80	4.293,80	2.785,23	2.898,79			1.015,57	1.395,01	0,71	0,91
f)	- stroški financiranja										
g)	SKUPAJ (a+b+c)	29.761,30	35.623,06	22.318,31	24.690,57	0,00	2.931,20	7.442,99	8.001,29	5,20	5,20
	SKUPAJ NA URO (a+b+c/skup. štev. efektivnih ur)	20,81	23,13	15,61	16,03	0,00	1,90	5,20	5,20		

* subvencija proračuna občine znaša 73,3 odstotkov (cena za leto 2021 za 13 socialnih oskrbovalk), cena za uporabnika je 5,20 EUR

* subvencija proračuna občine znaša 67,3 odstotkov (cena za leto 2022 za 14 socialnih oskrbovalk), cena za uporabnika je 5,20 EUR

REPUBLIKA SLOVENIJA
MINISTRSTVO ZA DELO, DRUŽINO, SOCIALNE ZADEVE IN ENAKE MOŽNOSTI
CENTER ZA SOCIALNO DELO POSAVJE
KRŠKO
10

Tabela 3: k predlogu 2

OBRAZEC 2

OBRAZEC ZA PREDLOG CENE STORITVE POMOČI DRUŽINI NA DOMU

Datum: Krško, 5.4.2022

Izvajalec: Center za socialno delo Posavje, Enota Sevnica, Trg svobode 9, 8290 Sevnica

		Sedanja cena 2021	Nova cena 2022
1	Število zaposlenih:	14,00	15,08
2	- za aktivnosti iz prve alinee prvega odstavka 12. člena tega pravilnika (strokovna priprava v zvezi s sklen. dog...)	0,64	0,69
3	- za aktivnosti iz druge alinee prvega odstavka 12 člena teg pravilnika (vodenje in koordiniranje)	0,36	0,39
4	- za neposredno socialno oskrbo uporabnikov	13	14
5	Število efektivnih ur na enega oskrbovalca na mesec:	110	110
6	Skupno število efektivnih ur na mesec (4*5).	1430	1540
		(13 soc. oskrb.)	(14 soc.oskrb.)

Obrazložitev:

		Povpr.mes.str.v EUR	Povp.mes.str. v EUR	Subv.iz pror.obč. v EUR/mes	Subv.iz pror. obč. v EUR/mes	Subv.iz pror. RS v EUR/mes	Subv.iz pror. RS v EUR/mes	Razlika v EUR/mes (5=2-3-4)	Razlika v EUR/mes (5=2-3-4)	Cena storitve za uporabnika (6=5/sk.št.efekt.ur)	Cena storitve za uporabnika (6=5/sk.št.ekekt.ur)
		Sedanja cena 2021	Nova cena 2022	Sedanja cena 2021	Nova cena 2022	Sedanja cena 2021	Nova cena 2022	Sedanja cena 2021	Nova cena 2022	Sedanja cena 2021	Nova cena 2022
	1	2	2	3	3	4	4	5	5	6	6
a)	Stroški iz prve alinee prvega odstavka 12. člena tega pravilnika (strokovna priprava v zvezi s sklen. dog...)	1.905,80	2.270,88	1.905,80	2.174,50	0,00	96,38	0,00	0,00		0,00
b)	Stroški iz druge alinee prvega odstavka 12. člena tega pravilnika (vodenje in koordiniranje)	2.568,70	2.899,94	1.882,34	1.957,46		54,22	686,36	888,26	0,48	0,58
c)	Stroški za neposredno socialno oskrbo (d+e+f)	29.763,98	36.170,06	20.777,71	23.873,37	0,00	2.780,60	8.986,27	9.516,09	6,28	6,18
d)	- stroški dela	25.963,18	31.876,26	17.992,48	20.974,58		2.780,60	7.970,70	8.121,08	5,57	5,27
e)	- stroški materiala in storitev, amortizacije, inv. vzdrževanja	3.800,80	4.293,80	2.785,23	2.898,79			1.015,57	1.395,01	0,71	0,91
f)	- stroški financiranja										
g)	SKUPAJ (a+b+c)	34.238,48	41.340,88	24.565,85	28.005,33	0,00	2.931,20	9.672,63	10.404,35	6,76	6,76
	SKUPAJ NA URO (a+b+c/skup. štev. efektivnih ur)	23,94	26,84	17,18	18,18	0,00	1,90	6,76	6,76		

* subvencija proračuna občine znaša 70,1 odstotkov (cena za leto 2021 za 13 socialnih oskrbovalk), cena za uporabnika je 6,76 EUR za nedeljsko delo (30 % povečanje redne ure 5,20 EUR)

* subvencija proračuna občine znaša 65,9 odstotkov (cena za leto 2022 za 14 socialnih oskrbovalk), cena za uporabnika je 6,76 EUR za nedeljsko delo (30 % povečanje redne ure 5,20 EUR)

REPUBLIKA SLOVENIJA
MINISTRSTVO ZA DELO, DRUŽINO, SOCIALNE ZADEVE
CENTER ZA SOCIALNO DELO POSAVJE
KRŠKO
10

Tabela 4: k predlogu 2

OBRAZEC 2

OBRAZEC ZA PREDLOG CENE STORITVE POMOČI DRUŽINI NA DOMU

Datum: Krško, 5.4.2022

Izvajalec: Center za socialno delo Posavje, Enota Sevnica, Trg svobode 9, 8290 Sevnica

		Sedanja cena 2021	Nova cena 2022
1	Število zaposlenih:	14,00	15,08
2	- za aktivnosti iz prve alinee prvega odstavka 12. člena tega pravilnika (strokovna priprava v zvezi s sklen. dog...)	0,64	0,69
3	- za aktivnosti iz druge alinee prvega odstavka 12 člena tega pravilnika (vodenje in koordiniranje)	0,36	0,39
4	- za neposredno socialno oskrbo uporabnikov	13	14
5	Število efektivnih ur na enega oskrbovalca na mesec:	110	110
6	Skupno število efektivnih ur na mesec (4*5).	1430	1540
		(13 soc.oskrb.)	(14 soc.oskrb.)

Obrazložitev:

		Povp.mes.str. v EUR	Povp.mes.str. v EUR	Subv. iz pror. obč. v EUR/mes	Subv.iz pror. obč. v EUR/mes	Subv. iz pror. RS v EUR/mes	Subv. iz pror. RS v EUR/mes	Razlika v EUR/mes (5=2-3-4)	Razlika v EUR/mes (5=2-3-4)	Cena storitve za uporabnika (6=5/sk.št.efekt.ur)	Cena storitve za uporabnika (6=5/sk.št.ekekt.ur)
		Sedanja cena 2021	Nova cena 2022	Sedanja cena 2021	Nova cena 2022	Sedanja cena 2021	Nova cena 2022	Sedanja cena 2021	Nova cena 2022	Sedanja cena 2021	Nova cena 2022
	1	2	2	3	3	4	4	5	5	6	6
a)	Stroški iz prve alinee prvega odstavka 12. člena tega pravilnika (strokovna priprava v zvezi s sklen. dog...)	1.905,80	2.270,88	1.905,80	2.174,50	0,00	96,38	0,00	0,00	0,00	0,00
b)	Stroški iz druge alinee prvega odstavka 12. člena tega pravilnika (vodenje in koordiniranje)	2.568,70	2.899,94	1.882,34	1.957,46		54,22	686,36	888,26	0,48	0,58
c)	Stroški za neposredno socialno oskrbo (d+e+f)	31.256,38	38.076,02	21.537,39	24.978,85	0,00	2.780,60	9.718,99	10.316,57	6,80	6,70
d)	- stroški dela	27.455,58	33.782,22	18.752,16	22.080,06		2.780,60	8.703,42	8.921,56	6,09	5,79
e)	- stroški materiala in storitev, amortizacije, inv. vzdrževanja	3.800,80	4.293,80	2.785,23	2.898,79			1.015,57	1.395,01	0,71	0,91
f)	- stroški financiranja										
g)	SKUPAJ (a+b+c)	35.730,88	43.246,84	25.325,53	29.110,81	0,00	2.931,20	10.405,35	11.204,83	7,28	7,28
	SKUPAJ NA URO (a+b+c/skup. štev. efektivnih ur)	24,99	28,08	17,71	18,90	0,00	1,90	7,28	7,28		

* subvencija proračuna občine znaša 69,2 odstotkov (cena za leto 2021 za 13 socialnih oskrbovalk), cena za uporabnika je 7,28 EUR za delo na praznik (40 % povečanje redne ure 5,20 EUR)

* subvencija proračuna občine znaša 65,6 odstotkov (cena za leto 2022 za 14 socialnih oskrbovalk), cena za uporabnika je 7,28 EUR za delo na praznik (40 % povečanje redne ure 5,20 EUR)

REPUBLIKA SLOVENIJA
NOSILEC JAVNEGA POOBLAŠČILA
CENTER ZA SOCIALNO DELO POSAVJE
10
KRŠKO

Tabela 5: Predlog 3

OBRAZEC 2

OBRAZEC ZA PREDLOG CENE STORITVE POMOČI DRUŽINI NA DOMU

Datum: Krško, 5.4.2022

Izvajalec: Center za socialno delo Posavje, Enota Sevnica, Trg svobode 9, 8290 Sevnica

		Sedanja cena 2021	Nova cena 2022
1	Število zaposlenih:	14,00	15,08
2	- za aktivnosti iz prve alinee prvega odstavka 12. člena tega pravilnika (strokovna priprava v zvezi s sklen. dog...)	0,64	0,69
3	- za aktivnosti iz druge alinee prvega odstavka 12 člena tega pravilnika (vodenje in koordiniranje)	0,36	0,39
4	- za neposredno socialno oskrbo uporabnikov	13	14
5	Število efektivnih ur na enega oskrbovalca na mesec:	110	110
6	Skupno število efektivnih ur na mesec (4*5).	1430	1540
		(13 soc. oskrb.)	(14 soc.oskrb.)

Obrazložitev:

		Povp.mes.str. v EUR	Povp.mes.str. v EUR	Subv.iz pror. obč. v EUR/mes	Subv.iz pror. obč. v EUR/mes	Subv.iz pror. RS v EUR/mes	Subv.iz pror. RS v EUR/mes	Razlika v EUR/mes. (5=2-3-4)	Razlika v EUR/mes. (5=2-3-4)	Cena storitve za uporabnika (6=5/sk.št.efekt.ur)	Cena storitve za uporabnika (6=5/sk.št.ekekt.ur)
		Sedanja cena 2021	Nova cena 2022	Sedanja cena 2021	Nova cena 2022	Sedanja cena 2021	Nova cena 2022	Sedanja cena 2021	Nova cena 2022	Sedanja cena 2021	Nova cena 2022
	1	2	2	3	3	4	4	5	5	6	6
a)	Stroški iz prve alinee prvega odstavka 12. člena tega pravilnika (strokovna priprava v zvezi s sklen. dog...)	1.905,80	2.270,88	1.905,80	2.174,50	0,00	96,38	0,00	0,00	0,00	0,00
b)	Stroški iz druge alinee prvega odstavka 12. člena tega pravilnika (vodenje in koordiniranje)	2.568,70	2.899,94	1.845,61	1.998,06		54,22	723,09	847,66	0,51	0,55
c)	Stroški za neposredno socialno oskrbo (d+e+f)	25.286,80	30.452,24	18.177,16	20.971,13	0,00	2.780,60	7.109,64	6.700,51	4,97	4,35
d)	- stroški dela	21.486,00	26.158,44	15.446,29	18.012,70		2.780,60	6.039,71	5.365,14	4,22	3,48
e)	- stroški materiala in storitev, amortizacije, inv. vzdrževanja	3.800,80	4.293,80	2.730,87	2.958,43			1.069,93	1.335,37	0,75	0,87
f)	- stroški financiranja										
g)	SKUPAJ (a+b+c)	29.761,30	35.623,06	21.928,57	25.143,69	0,00	2.931,20	7.832,73	7.548,17	5,48	4,90
	SKUPAJ NA URO (a+b+c/skup. štev. efektivnih ur)	20,81	23,13	15,33	16,33	0,00	1,90	5,48	4,90		

* subvencija proračuna občine znaša 71,9 odstotkov (cena za leto 2021 za 13 socialnih oskrbovalk), cena za uporabnika je 5,48 EUR

* subvencija proračuna občine znaša 68,7 odstotkov (cena za leto 2022 za 14 socialnih oskrbovalk), cena za uporabnika je 4,90 EUR

REPUBLIKA SLOVENIJA
NOSILEC JAVNEGA POOBLASTILA
CENTER ZA SOCIALNO DELO POSAVJE
10
KRŠKO

Tabela 6: k predlogu 3

OBRAZEC 2

OBRAZEC ZA PREDLOG CENE STORITVE POMOČI DRUŽINI NA DOMU

Datum: Krško, 5.4.2022

Izvajalec: Center za socialno delo Posavje, Enota Sevnica, Trg svobode 9, 8290 Sevnica

		Sedanja cena 2021	Nova cena 2022
1	Število zaposlenih:	14,00	15,08
2	- za aktivnosti iz prve alinee prvega odstavka 12. člena tega pravilnika (strokovna priprava v zvezi s sklen. dog...)	0,64	0,69
3	- za aktivnosti iz druge alinee prvega odstavka 12 člena tega pravilnika (vodenje in koordiniranje)	0,36	0,39
4	- za neposredno socialno oskrbo uporabnikov	13	14
5	Število efektivnih ur na enega oskrbovalca na mesec:	110	110
6	Skupno število efektivnih ur na mesec (4*5).	1430	1540
		(13 soc. oskrb.)	(14 soc.oskrb.)

Obrazložitev:

		Povpr.mes.str.v EUR	Povp.mes.str. v EUR	Subv.iz pror.obč. v EUR/mes	Subv.iz pror. obč. v EUR/mes	Subv.iz pror. RS v EUR/mes	Subv.iz pror. RS v EUR/mes	Razlika v EUR/mes (5=2-3-4)	Razlika v EUR/mes (5=2-3-4)	Cena storitve za uporabnika (6=5/sk.št.efekt.ur)	Cena storitve za uporabnika (6=5/sk.št.ekekt.ur)
		Sedanja cena 2021	Nova cena 2022	Sedanja cena 2021	Nova cena 2022	Sedanja cena 2021	Nova cena 2022	Sedanja cena 2021	Nova cena 2022	Sedanja cena 2021	Nova cena 2022
	1	2	2	3	3	4	4	5	5	6	6
a)	Stroški iz prve alinee prvega odstavka 12. člena tega pravilnika (strokovna priprava v zvezi s sklen. dog...)	1.905,80	2.270,88	1.905,80	2.174,50	0,00	96,38	0,00	0,00		0,00
b)	Stroški iz druge alinee prvega odstavka 12. člena tega pravilnika (vodenje in koordiniranje)	2.568,70	2.899,94	1.845,61	1.998,06		54,22	723,09	847,66	0,51	0,55
c)	Stroški za neposredno socialno oskrbo (d+e+f)	29.763,98	36.170,06	20.307,95	24.427,09	0,00	2.780,60	9.456,03	8.962,37	6,61	5,82
d)	- stroški dela	25.963,18	31.876,26	17.577,07	21.468,66		2.780,60	8.386,11	7.627,00	5,86	4,95
e)	- stroški materiala in storitev, amortizacije, inv. vzdrževanja	3.800,80	4.293,80	2.730,87	2.958,43			1.069,93	1.335,37	0,75	0,87
f)	- stroški financiranja										
g)	SKUPAJ (a+b+c)	34.238,48	41.340,88	24.059,36	28.599,65	0,00	2.931,20	10.179,12	9.810,03	7,12	6,37
	SKUPAJ NA URO (a+b+c/skup. štev. efektivnih ur)	23,94	26,84	16,82	18,57	0,00	1,90	7,12	6,37		

* subvencija proračuna občine znaša 68,5 odstotkov (cena za leto 2021 za 13 socialnih oskrbovalk), cena za uporabnika je 7,12 EUR za nedeljsko delo (30 % povečanje redne ure 5,48 EUR)

* subvencija proračuna občine znaša 67,5 odstotkov (cena za leto 2022 za 14 socialnih oskrbovalk), cena za uporabnika je 6,37 EUR za nedeljsko delo (30 % povečanje redne ure 4,90 EUR)

REPUBLIKA SLOVENIJA
CENTER ZA SOCIALNO DELO POSAVJE
KRŠKO
NOSILEC JAVNEGA POOBLAŠČILA
10

Tabela 7: k predlogu 3

OBRAZEC 2

OBRAZEC ZA PREDLOG CENE STORITVE POMOČI DRUŽINI NA DOMU

Datum: Krško, 5.4.2022

Izvajalec: Center za socialno delo Posavje, Enota Sevnica, Trg svobode 9, 8290 Sevnica

		Sedanja cena 2021	Nova cena 2022
1	Število zaposlenih:	14,00	15,08
2	- za aktivnosti iz prve alinee prvega odstavka 12. člena tega pravilnika (strokovna priprava v zvezi s sklen. dog...)	0,64	0,69
3	- za aktivnosti iz druge alinee prvega odstavka 12 člena tega pravilnika (vodenje in koordiniranje)	0,36	0,39
4	- za neposredno socialno oskrbo uporabnikov	13	14
5	Število efektivnih ur na enega oskrbovalca na mesec:	110	110
6	Skupno število efektivnih ur na mesec (4*5).	1430	1540
		(13 soc.oskrb.)	(14 soc.oskrb.)

Obrazložitev:

		Povp.mes.str. v EUR Sedanja cena 2021	Povp.mes.str. v EUR Nova cena 2022	Subv. iz pror. obč. v EUR/mes Sedanja cena 2021	Subv.iz pror. obč. v EUR/mes Nova cena 2022	Subv. iz pror. RS v EUR/mes Sedanja cena 2021	Subv. iz pror. RS v EUR/mes Nova cena 2022	Razlika v EUR/mes (5=2-3-4) Sedanja cena 2021	Razlika v EUR/mes (5=2-3-4) Nova cena 2022	Cena storitve za uporabnika (6=5/sk.št.efekt.ur) Sedanja cena 2021	Cena storitve za uporabnika (6=5/sk.št.ekekt.ur) Nova cena 2022
	1	2	2	3	3	4	4	5	5	6	6
a)	Stroški iz prve alinee prvega odstavka 12. člena tega pravilnika (strokovna priprava v zvezi s sklen. dog...)	1.905,80	2.270,88	1.905,80	2.174,50	0,00	96,38	0,00	0,00	0,00	0,00
b)	Stroški iz druge alinee prvega odstavka 12. člena tega pravilnika (vodenje in koordiniranje)	2.568,70	2.899,94	1.845,61	1.998,06		54,22	723,09	847,66	0,51	0,55
c)	Stroški za neposredno socialno oskrbo (d+e+f)	31.256,38	38.076,02	21.016,29	25.572,68	0,00	2.780,60	10.240,09	9.722,74	7,16	6,31
d)	- stroški dela	27.455,58	33.782,22	18.285,42	22.613,82		2.780,60	9.170,16	8.387,80	6,41	5,45
e)	- stroški materiala in storitev, amortizacije, inv. vzdrževanja	3.800,80	4.293,80	2.730,87	2.958,86			1.069,93	1.334,94	0,75	0,87
f)	- stroški financiranja										
g)	SKUPAJ (a+b+c)	35.730,88	43.246,84	24.767,70	29.745,23	0,00	2.931,20	10.963,18	10.570,41	7,67	6,86
	SKUPAJ NA URO (a+b+c/skup. štev. efektivnih ur)	24,99	28,08	17,32	19,32	0,00	1,90	7,67	6,86		

* subvencija proračuna občine znaša 67,6 odstotkov (cena za leto 2021 za 13 socialnih oskrbovalk), cena za uporabnika je 7,67 EUR za delo na praznik (40 % povečanje redne ure 5,48 EUR)

* subvencija proračuna občine znaša 67,2 odstotkov (cena za leto 2022 za 14 socialnih oskrbovalk), cena za uporabnika je 6,86 EUR za delo na praznik (40 % povečanje redne ure 4,90 EUR)

REPUBLIKA SLOVENIJA
NOSILEC JAVNEGA POOBLAŠČILA
CENTER ZA SOCIALNO DELO POSAVJE
KRŠKO
10

Občina Sevnica, Glavni trg 19 a, 8290 Sevnica
Tel.: 07 81 61 200, fax: 07 81 61 210
obcina.sevnica@siol.net
www.obcina-sevnica.si

ODBOR ZA DRUŽBENE DEJAVNOSTI

Številka: 1224-0023/2022
Datum: 17.5.2022

OBČINSKI SVET
OBČINE SEVNICA

ZADEVA: **Stališče Odbora za družbene dejavnosti k Sklepu o soglasju k določitvi cene socialno varstvene storitve Pomoč družini na domu in k določitvi subvencioniranja cene storitve Pomoč družini na domu**

Odbor za družbene dejavnosti je na svoji 19. redni seji, dne 17.5.2022, razpravljal o ceni storitve Pomoč družini na domu, o višini subvencioniranja cene storitve iz proračuna Občine Sevnica, o ceni za nedeljsko delo ter o ceni na dan državnega praznika ter na dan dela prostega dne in sprejel naslednje stališče:

1. **Odbor za družbene dejavnosti predlaga Občinskemu svetu Občine Sevnica, da sprejme predlog, po katerem cena celotne storitve znaša 23,13 EUR za opravljeno uro storitve, od tega cena storitve za uporabnika znaša 4,90 EUR na uro, subvencija iz proračuna Republike Slovenije znaša 1,90 EUR, subvencija Občine Sevnica k ceni storitve pa znaša 16,33 EUR oziroma 68,7 %.**

2. **Odbor za družbene dejavnosti predlaga Občinskemu svetu Občine Sevnica, da sprejme predlog, po katerem cena celotne storitve za nedeljsko delo znaša 26,84 EUR za opravljeno uro storitve, od tega cena storitve za uporabnika znaša 6,37 EUR na uro, subvencija iz proračuna Republike Slovenije znaša 1,90 EUR, subvencija Občine Sevnica k ceni storitve pa znaša 18,57 EUR oziroma 67,5 %.**

3. **Odbor za družbene dejavnosti predlaga Občinskemu svetu Občine Sevnica, da sprejme predlog, po katerem cena celotne storitve za delo na dan državnega praznika in dela prostega dne znaša 28,08 EUR za opravljeno uro storitve, od tega cena storitve za uporabnika znaša 6,86 EUR na uro, subvencija iz proračuna Republike Slovenije znaša 1,90 EUR, subvencija Občine Sevnica k ceni storitve pa znaša 19,32 EUR oziroma 67,2 %.**

Občina Sevnica 4

Rado Kostrevc, predsednik
Odbora za družbene dejavnosti

Vročiti:
- naslovu
- s spis

OBČINA SEVNICA
OBČINSKI SVET

5. t.d.r.

31. REDNA SEJA OBČINSKEGA SVETA

25. 5. 2022

ZADEVA: **Predlog Odloka o občinskem podrobnem prostorskem načrtu Poslovna cona Radna, Okoljsko poročilo in Elaborat ekonomike - prva obravnava**

Številka: 3505-0003/2018

Pripravljavci gradiva:
Oddelek za okolje in prostor
Savaprojekt d.d.
Odbor za okolje in prostor

Poročevalci:
Roman Perčič, vodja Oddelka za okolje in prostor
Silvija Umek Toth, Savaprojekt d.d.
Franc Povše, predsednik Odbora za okolje in prostor

Občina Sevnica, Glavni trg 19 a, 8290 Sevnica
Tel.: 07 81 61 200, fax: 07 81 61 210
obcina.sevnica@siol.net
www.obcina-sevnica.si

ODBOR ZA OKOLJE IN PROSTOR

Številka: 3505-0003/2018
Datum: 18.5.2022

OBČINSKI SVET
OBČINE SEVNICA

Zadeva: **Občinski podrobni prostorski načrt Poslovna cona Radna, Okoljsko poročilo in Elaborat ekonomike**
(dopolnjen osnutek – 1. obravnava)

V januarju 2018 smo na pobudo podjetja Sava avto d.o.o. iz Boštanja, pričeli s postopkom priprave občinskega podrobnega prostorskega načrta (OPPN) za ureditev poslovne cone na območju Radne. V začetni fazi je bila načrtovana umestitev bencinskega servisa, v nadaljevanju pa se je z dodatnimi odkupi zemljišč območje obdelave razširilo na vsa prosta, nepozidana stavbna zemljišča v območju med obstoječo stanovanjsko – poslovno pozidavo in med glavno ter regionalno cesto.

Območje obdelave zajema enoto urejanja prostora RN07.ppn, kjer je v skladu z občinskim prostorskim načrtom predpisana obvezna izdelava občinskega podrobnega prostorskega načrta.
Območje načrtovanih ureditev zajema zemljišča s parcelnimi številkami: 2322/7, 2322/13, 2322/14, del 2322/6, 2322/39, 2322/3, 2322/22, 2322/40, 2322/32, 2322/41, 2322/33, 2322/4, 2322/34, 2312/62, 2312/63, 2322/30, 2322/27, del 2322/10, del 2322/26, del 2322/17, del 2312/61, del 2326/6, del 2322/16, del 2312/52, del 2312/53, del 2322/9, 2320, 2322/11, v k.o. Log (1391) v skupni površini 4,25 ha.
Območje poslovne cone Radna se nahaja na desnem bregu reke Save, jugovzhodno od naselja Dolenji Boštanj, umeščeno med glavno cesto G1 odsek 0334 Boštanj - Impoljca na severovzhodni strani in regionalno cesto R1 odsek 1163 Mokronog - Boštanj na severozahodni strani ter javno potjo JP872611 Radna (pod gradom) na južni strani v zaledju. Pretežno ravninsko območje predstavlja nepozidano območje, ki je namenjeno za razvoj proizvodnih in poslovnih dejavnosti.

V marcu 2018 smo vsem lastnikom zemljišč v območju OPPN poslali dopis za sodelovanje v postopku priprave OPPN. 13.10.2020 je Ministrstvo za okolje in prostor prostorskemu aktu dodelilo identifikacijsko število v zbirki prostorskih aktov: **ID PA 1606**.

V februarju 2020 je bil izveden javni posvet z zainteresirano javnostjo v Boštanju, na katerem so bile navzočim predstavljene načrtovane ureditve z OPPN. Z OPPN se spreminja tudi podrobna namenska raba prostora iz območja za industrijo v območje centralnih dejavnosti.
V letu 2020 so bile pridobljene konkretne smernice in mnenja nosilcev urejanja prostora o oceni verjetnosti pomembnejših vplivov izvedbe plana na okolje in s tem potrebe o izvedbi postopka celovite presoje vplivov na okolje (CPVO). Ministrstvo za okolje in prostor je z odločbo št.: 35409-100/2020/11 v septembru 2020 odločilo, da je potrebna izdelava okoljskega poročila.
V postopku priprave so bile izdelane tudi dodatne strokovne podlage in projekti:

- Prometno kapacitetna analiza in načrt prometne ureditve navezave OPPN na omrežje državnih cest;
- Ureditev električnih vodov in naprav na območju OPPN;
- Hidravlična študija odvajanja zalednih voda za območjem tovarne Siliko na Radni;
- Elaborat ekonomike;
- Okoljsko poročilo.

V času med 7.3.2022 – 5.4.2022 je potekala javna razgrnitev dopolnjenega osnutka OPPN, Okoljskega poročila in Elaborata ekonomike, javna obravnava je bila v sredo 30.3.2022 v prostorih TVD Partizan v Boštanju.

V času javne razgrnitve je Občina Sevnica prejela pisne pripombe in predloge zainteresirane javnosti k razgrnjenem gradivu.

Vsa gradiva in faze postopka so bila ves čas javno objavljena in prosto dostopna zainteresirani javnosti na spletni strani Občine Sevnica, kot to predpisuje veljavna prostorska zakonodaja in sicer na povezavi:
https://www.obcina-sevnica.si/sl/prostorski-portal/prostorski-akti/2021011807340462/oppn-poslovna-cona-radna#nav-3

Odbor za okolje in prostor je na 24. redni seji v torek 17.5.2022 v 1. obravnavi obravnaval in potrdil dopolnjen osnutek OPPN, Okoljsko poročilo in Elaborat ekonomike in Občinskemu svetu Občine Sevnica predlaga, da gradivo obravnava in sprejme v 1. obravnavi.

Stališče odbora je v prilogi obrazložitve.

Pripravila:
Dušan Markošek, univ.dipl.inž.arh.
Občinski urbanist

OBČINA SEVNICA
Št. dok.: 011-0001/2022 - 35
Podpisnik: DUŠAN MARKOŠEK
Izdajatelj: Republika Slovenija, SIGEN-CA G2
Št. potrdila: 520E7A530000000057211F60
Veljavnost: 24.01.2023
Datum in ura: 18.05.2022 09:51 Dokument je elektronsko podpisan.

Roman Perčič, univ.dipl.inž.str.
Vodja Oddelka za okolje in prostor

OBČINA SEVNICA
Št. dok.: 011-0001/2022 - 35
Podpisnik: ROMAN PERČIČ
Izdajatelj: Republika Slovenija, SIGEN-CA G2
Št. potrdila: 00BA7167BD000000000057242918
Veljavnost: 03.10.2024
Datum in ura: 18.05.2022 11:36 Dokument je elektronsko podpisan.

Srečko Ocvirk
Župan Občine Sevnica

OBČINA SEVNICA
Št. dok.: 011-0001/2022 - 35
Podpisnik: SREČKO OCVIRK
Izdajatelj: Republika Slovenija, SIGEN-CA G2
Št. potrdila: 69B76DC000000000057242F69
Veljavnost: 11.10.2024
Datum in ura: 18.05.2022 15:27 Dokument je elektronsko podpisan.

PRILOGE:
- predlog odloka
- ureditvena situacija
- povzetek za javnost
- Okoljsko poročilo
- Elaborat ekonomike

VROČITI:
- Občinskemu svetu Občine Sevnica

VLOŽITI:
- v zadevo

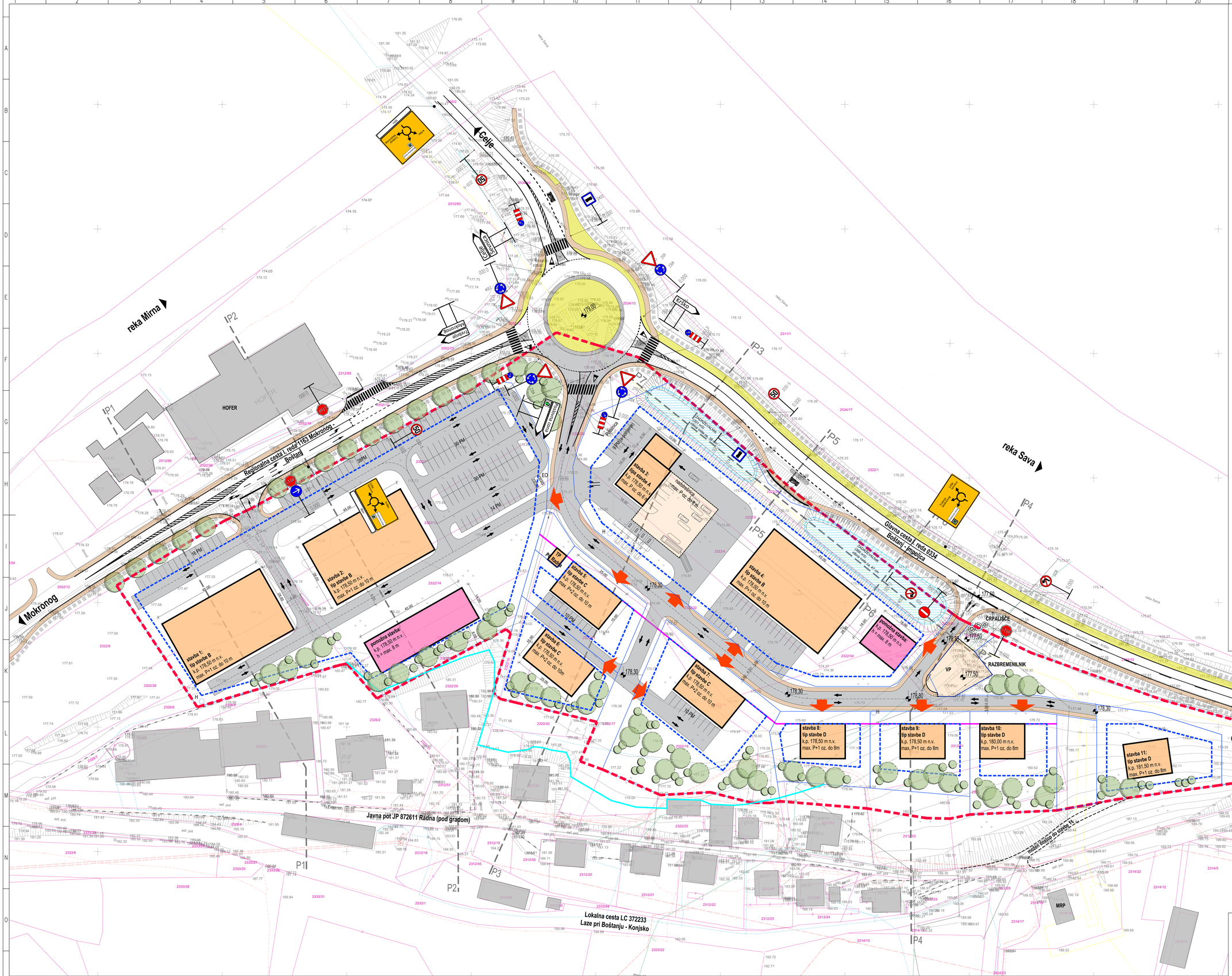
reka Mirna
reka Sava
Mokronog
Celje
Krško
Krško
Celje
Mokronog
Regionalna cesta I. reda 1160 Mokronog - Boštanj
Glavna cesta I. reda 0334 Boštanj - Impolca
Javna pot JP 872611 Radna (pod gradom)
Lokalna cesta LC 372233 Laze pri Boštanju - Konjsko
HOFER
ČRPALIŠČE
RAZBREMENILNIK
MRP
SILIKO
obst. TP Siliko
stavba 1: tip stavbe B k.p. 178,50 m n.v. max. P+1 oz. do 10 m
stavba 2: tip stavbe B k.p. 178,50 m n.v. max. P+1 oz. do 10 m
stavba 3: tip stavbe A k.p. 178,50 m n.v. max. P oz. do 8 m
stavba 4: tip stavbe B k.p. 178,50 m n.v. max. P+1 oz. do 10 m
stavba 5: tip stavbe C k.p. 178,50 m n.v. max. P+2 oz. do 10 m
stavba 6: tip stavbe C k.p. 178,50 m n.v. max. P+2 oz. do 10 m
stavba 7: tip stavbe C k.p. 178,50 m n.v. max. P+2 oz. do 10 m
stavba 8: tip stavbe D k.p. 178,50 m n.v. max. P+1 oz. do 8m
stavba 9: tip stavbe D k.p. 178,50 m n.v. max. P+1 oz. do 8m
stavba 10: tip stavbe D k.p. 180,00 m n.v. max. P+1 oz. do 8m
stavba 11: tip stavbe D k.p. 181,50 m n.v. max. P+1 oz. do 8m
pomožna stavba: k.p. 178,50 m n.v. h = max. 6 m
pomožna stavba: k.p. 178,50 m n.v. h = max. 5 m
TP Radna
dostavna cesta - min. P oz. do 8 m
dostavna cesta - min. P oz. do 8 m
dostavna cesta - min. P oz. do 8 m

A. POSTOPEK PRIPRAVE OBČINSKEGA PODROBNEGA PROSTORSKEGA NAČRTA POSLOVNA CONA RADNA

IZHODIŠČA ZA PRIPRAVO OPPN
(marec 2020)

↓

VKLJUČITEV NOSILCEV UREJANJA PROSTORA IN ZAINTERSIRANE JAVNOSTI V OBLIKOVANJE IZHODIŠČ
(februar 2020)

↓

SKLEP O PRIPRAVI OPPN
(Uradni list RS, št. 35/20)

↓

ODLOČBA MOP-a O POTREBNI IZDELAVI CELOVITE PRESOJE VPLIVOV NA OKOLJE ZA OBMOČJE OPPN
(odl. št. 35409-100/2020/11 z dne 16.09.2020)

↓

OSNUTEK OPPN IN IZDELAVA OKOLJSKEGA POROČILA
(februar 2021 – julij 2021)

↓

(PRVA) MNENJA NOSILCEV UREJANJA PROSTORA TER PRIDOBITEV MNENJA O USTRZENOSTI OKOLJSKEGA POROČILA
(avgust 2021 – december 2021)

↓

DOPOLNJEN OSNUTEK OPPN IN OKOLJSKEGA POROČILA
(januar 2022)

↓

JAVNA RAZGRNITEV DOPOLNJENEGA OSNUTKA OPPN IN OKOLJSKEGA POROČILA
(7.3.2022 do 4.4.2022)

↔

JAVNA OBRAVNAVA
(30. marec 2022)

↓

STALIŠČA DO PRIPOMB IN PREDLOGOV Z JAVNE RAZGRNITVE
(...)

↓

PREDLOG OPPN IN OKOLJSKEGA POROČILA
(...)

↓

(DRUGA) MNENJA NOSILCEV UREJANJA PROSTORA TER PRIDOBITEV MNENJA O SPREJEMLJIVOSTI VPLIVOV IZVEDBE PLANA NA OKOLJE
(...)

↓

USKLAJEN PREDLOG OPPN
(...)

↓

OBRAVNAVA IN SPREJEM NA OBČINSKEM SVETU
(...)

↓

OBJAVA SPREJETEGA ODLOKA
(...)

B. RAZLOGI ZA PRIPRAVO OPPN PC RADNA

Investitor Sava avto je družinsko podjetje, ustanovljeno leta 1995. Že od samega začetka se ukvarjajo s področjem avtomobilizma in sicer, trgovini z avtomobilskimi rezervnimi deli so kasneje dodali še servisne storitve, leta 2003, ko so se selili na novo lokacijo, pa še tehnične preglede in registracijo vozil. Kasneje so poslovanje razširili še na trgovino s športno opremo in gostinstvo. Podjetje zaposluje 35 strokovno usposobljenih ljudi, ki skrbijo za profesionalno delo in korekten odnos do strank. Kot večinski lastnik zemljišč na območju Radne, je investitor na Občino Sevnica podal pobudo za izdelavo občinskega podrobnega prostorskega načrta za ureditev nove poslovne cone. Načrtovana je izgradnja manjšega bencinskega servisa ter poslovnih stavb za izvajanje trgovskih in storitvenih dejavnosti. V stavbah ob južnem robu je možno tudi bivanje. Poleg stavb se uredijo tudi parkirne površine za stanovalce, uporabnike storitev in zaposlene. Občina Sevnica bo z ureditvijo javnih prometnic ter izgradnjo oz. rekonstrukcijo gospodarske javne infrastrukture, pridobila novo poslovno cono, ki bo dopolnila ponudbo na širšem območju Boštanja in ponudila nova delavna mesta.

C. OBMOČJE OPPN PC RADNA

Območje OPPN je velikosti ca. 4,31 ha in zajema naslednja zemljišča s parcelnimi številkami: 2322/7, 2322/13, 2322/14, del 2322/6, 2322/39, 2322/3, 2322/22, 2322/40, 2322/32, 2322/41, 2322/33, 2322/4, 2322/34, 2312/62, 2312/63, 2322/30, 2322/27, del 2322/10, del 2322/26, del 2322/17, del 2312/61, del 2326/6, del 2322/16, del 2312/52, del 2312/53, del 2322/9, 2320, 2322/11, vse parcele so v k.o. Log.

Območje poslovne cone se nahaja na desnem bregu reke Save, jugovzhodno od naselja Dolenji Boštanj, ujeto med glavno cesto G1 odsek 0334 Boštanj - Impoljca na severovzhodni strani, regionalno cesto R1 odsek 1163 Mokronog - Boštanj na severozahodni strani ter obstoječo stanovanjsko pozidavo na južni strani.

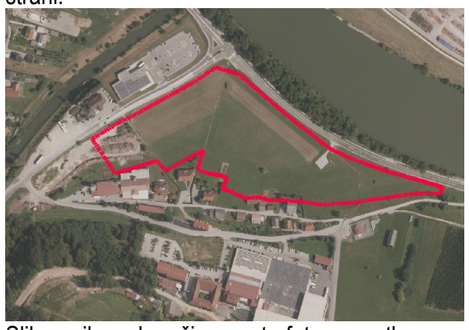

Slika: prikaz območja na orto-foto posnetku

V Občinskem prostorskem načrtu občine Sevnica je območje OPPN PC Radna po namenski rabi opredeljeno kot območje za industrijo (IP). Z OPPN se namenska raba območja spremeni iz IP (površine za industrijo) v CU (območje centralnih dejavnosti). V skrajnem zahodnem delu se namenska raba spremeni iz IP v IG (gospodarska cona).

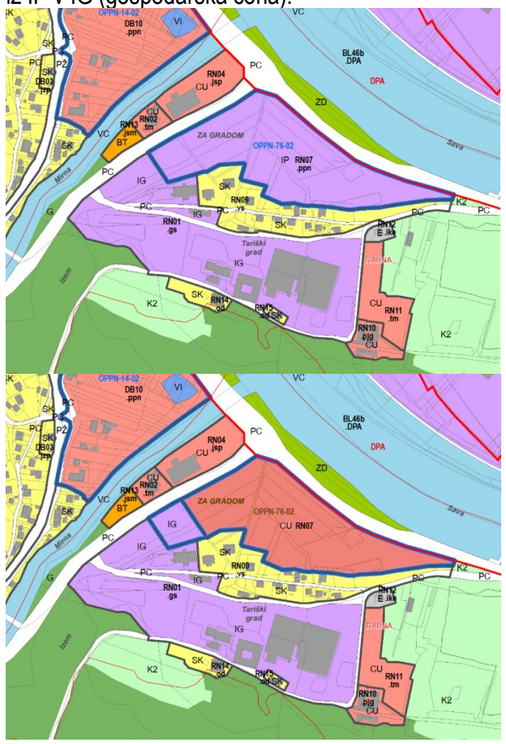

Prikaz območja na izseku iz namenske rabe pred in po sprejetju OPPN PC Radna

D. OPIS NAČRTOVANIH UREDITEV

Predvidene so naslednje ključne ureditve:

- Nasutje celotnega območja poslovne cone na višinsko koto cca. 178,30 m;
- Izgradnja interne javne prometnice iz načrtovanega novega krožišča na stiku med glavno in regionalno cesto;
- Gradnja poslovnih stavb in bencinskega servisa v pasu vzdolž glavne in regionalne ceste;
- Gradnja stanovanjskih stavb z mirnejšimi obrtnimi dejavnostni v zaledju cone;
- Ohranitev razbremenilnika mešane kanalizacije in črpališča odpadnih voda;
- Izgradnja gospodarske javne infrastrukture (vodovod, elektrika, nova TP, kanalizacija v ločenem sistemu, zadrževalnika padavinskih voda, dva nova izpusta v Savo, telekomunikacije, plinovod);
- Ureditev ekoloških otokov.

Pripravljavec: OBČINA SEVNICA
Glavni trg 19a
8290 Sevnica

Naročnik: SAVA AVTO d.o.o.
Dolenji Boštanj 60a
8294 Boštanj

Izdelovalec: SAVAPROJEKT družba za razvoj, projektiranje, konzalting, inženiring d.d. Krško,
Cesta krških žrtev 59,
8270 Krško

OBČINSKI PODROBNI PROSTORSKI NAČRT POSLOVNA CONA RADNA

faza: DOPOLNJEN OSNUTEK

POVZETEK ZA JAVNOST

Datum: februar 2022

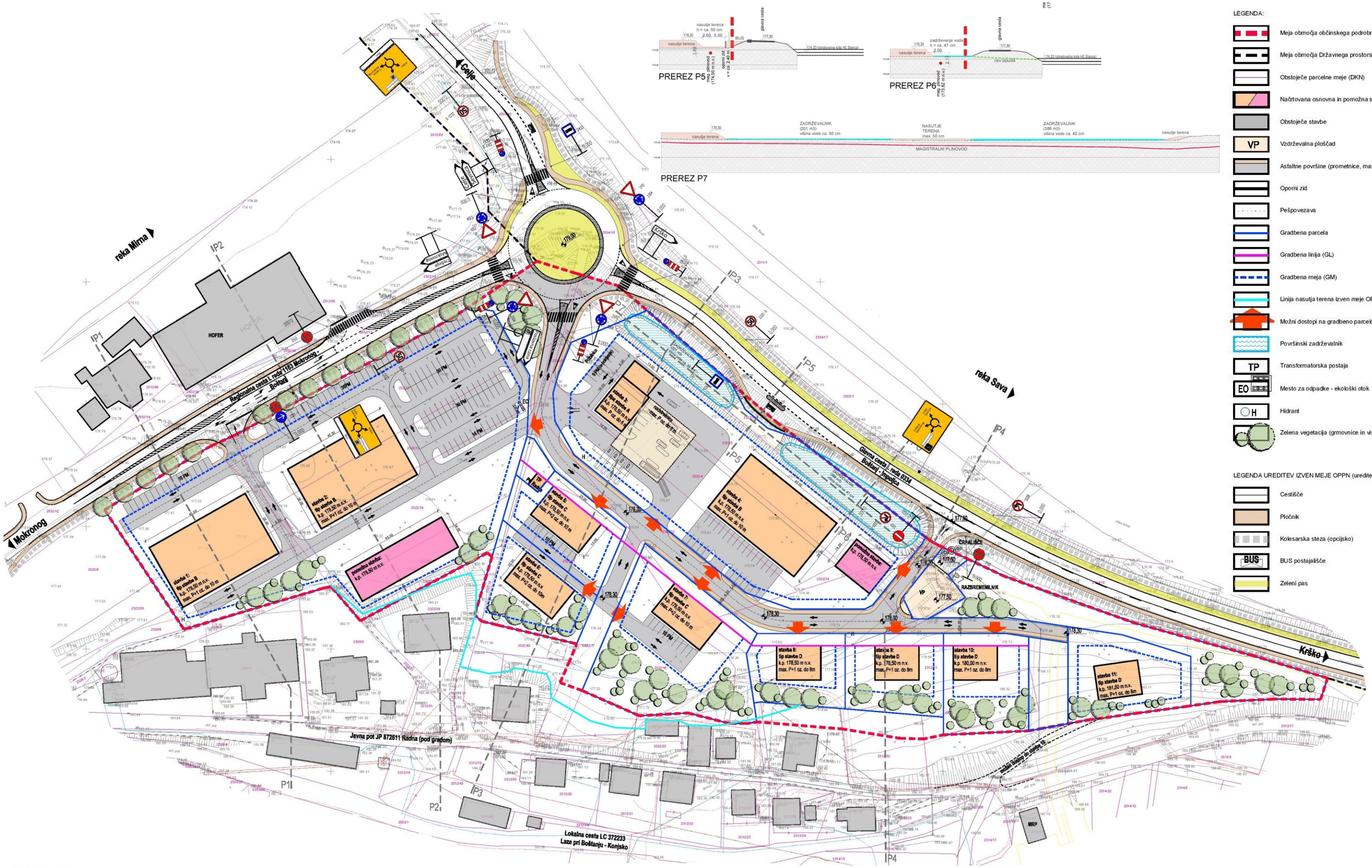

LEGENDA:

- Meja območja občinskega podrobnega prostorskega načrta (OPPN)
- Meja območja Državnega prostorskega načrta za HE Blanca
- Obstoječe parcelne meje (DKN)
- Načrtovana osnovna in pomožna stavba (možna lokacija znotraj gradbene meje)
- Obstoječe stavbe
- VP — Vzdrževalna ploščad
- Asfaltne površine (prometnice, manipulacija, pločnik,...)
- Oporni zid
- Pešpovezava
- Gradbena parcela
- Gradbena linija (GL)
- Gradbena meja (GM)
- Linija nasutja terena izven meje OPPN
- Možni dostopi na gradbeno parcelo
- Površinski zadrževalnik
- TP — Transformatorska postaja
- EO — Mesto za odpadke - ekološki otok
- H — Hidrant
- Zelena vegetacija (grmovnice in visoko avtohtono drevje)

LEGENDA UREDITEV IZVEN MEJE OPPN (ureditev krožišča in rekonstrukcija reg. in gl. ceste):

- Cestišče
- Pločnik
- Kolesarska steza (opcijsko)
- BUS — BUS postajališče
- Zeleni pas

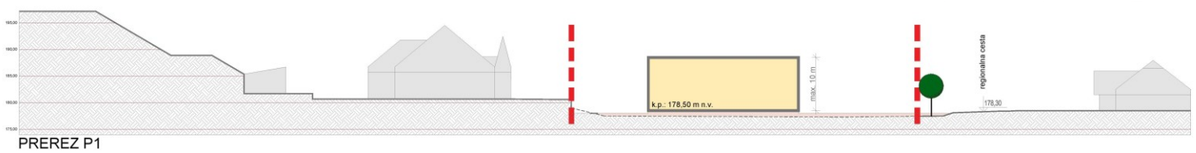

PREREZ P1

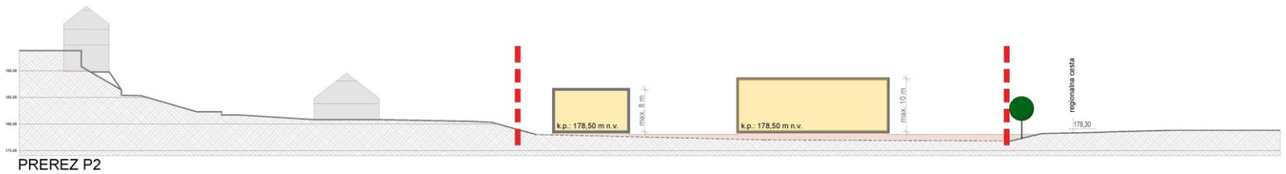

PREREZ P2

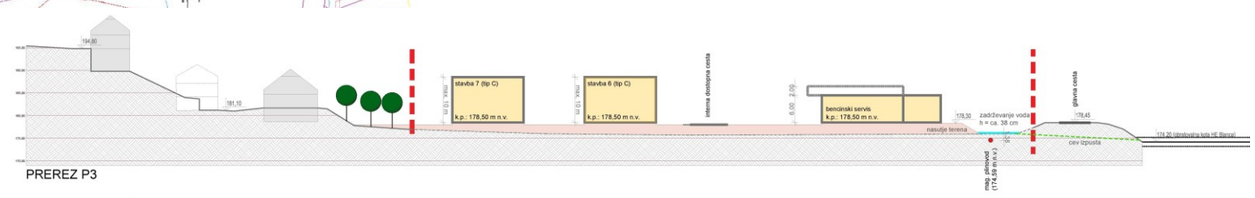

PREREZ P3



PREREZ P4

© Copyright Savaprojekt d.d.

C8 Elaborat ekonomike

© Copyright Savaprojekt d.d.

KAZALO

1. UVODNA OBRAZLOŽITEV 3

1.1 NAMEN IZDELAVE ELABORATA EKONOMIKE 3
1.2 ZAKONSKA PODLAGA 3

2. OBRAVNAVANO OBMOČJE ZA IZDELAVO ELABORATA EKONOMIKE 5

3. KOMUNALNA OPREMA IN DRUGA GOSPODARSKA JAVNA INFRASTRUKTURA ... 6

3.1 POVZETEK KOMUNALNE OPREME IN DRUGE GJI, KI JO JE TREBA DOGRADITI ALI NA NOVO ZGRADITI 6
3.2 OCENA STROŠKOV INVESTICIJ V KOMUNALNO OPREMO IN DRUGO GJI 8
3.3 VIRI FINANCIRANJA INVESTICIJ V KOMUNALNO OPREMO IN DRUGO GJI 10
3.4 ETAPNOST IZVEDBE DOGRADITVE ALI GRADNJE NAČRTOVANE KOMUNALNE OPREME IN DRUGE GJI 11

4. DRUŽBENA INFRASTRUKTURA 12

4.1 POVZETEK DRUŽBENE INFRASTRUKTURE, KI JO JE TREBA DOGRADITI ALI NA NOVO ZGRADITI 12
4.2 OCENA STROŠKOV INVESTICIJ V DRUŽBENO INFRASTRUKTURO 13
4.3 VIRI FINANCIRANJA INVESTICIJ V DRUŽBENO INFRASTRUKTURO 13

5. VIRI 14

6. GRAFIČNE PRILOGE 14

© Copyright Savaprojekt d.d.

1. UVODNA OBRAZLOŽITEV

1.1 NAMEN IZDELAVE ELABORATA EKONOMIKE

Osnovni namen izdelave Elaborata ekonomike je prikaz finančnih posledic, ki jih bo imela izvedba načrtovanih prostorskih ureditev, kadar bo za to potrebno zgraditi novo ali rekonstruirati obstoječo komunalno opremo. Kadar bo prostorska ureditev imela učinek tudi na družbeno infrastrukturo, se prikaže tudi ta. Na ta način naj bi bila tako javnost kot odločevalci pravočasno – t.j. še v fazi sprejemanja prostorskega akta, pred uradno potrditvijo – informirani o pričakovanih stroških ter finančni vzdržnosti načrtovane ureditve, s čimer bi bilo odločanje bolj kvalitetno. Elaborat ekonomike sam po sebi ne določa prostorskih ali infrastrukturnih ureditev, ampak jih zgolj povzema iz obstoječih virov in prikazuje osnovno komunalno ekonomiko ter ima tako v procesu prostorskega načrtovanja zgolj informativno vlogo.

1.2 ZAKONSKA PODLAGA

Zakon o urejanju prostora (ZUreP-2) je krovni pravni akt na področju urejanja prostora, ki se je začel uporabljati 1. junija 2018 in je nadomestil Zakon o prostorskem načrtovanju (ZPNačrt).

Veljavni Zakon o urejanju prostora za pripravo OPN in OPPN uvaja novo obvezno strokovno podlago – elaborat ekonomike (62. člen, 7. odstavek).

Podrobnejša opredelitev elaborata ekonomike je navedena v 65. členu, ki glasi:

»(1) Skupaj s pripravo OPN in OPPN se pripravi elaborat ekonomike, ki za izvedbo v OPN in OPPN načrtovanih prostorskih ureditev opredeljuje:

- komunalno opremo[1] in drugo gospodarsko javno infrastrukturo[2] in družbeno infrastrukturo[3], ki jo bo treba dograditi ali zgraditi za ta namen;
- oceno investicij ter določitev vira finančnih sredstev za izvedbo ureditev iz prejšnje alineje;

[1] Komunalna oprema so:
– objekti in omrežja infrastrukture za izvajanje obveznih lokalnih gospodarskih javnih služb varstva okolja po predpisih, ki urejajo varstvo okolja,
– objekti in omrežja infrastrukture za izvajanje izbirnih lokalnih gospodarskih javnih služb po predpisih, ki urejajo energetiko, na območjih, kjer je priključitev obvezna,
– objekti grajenega javnega dobra, in sicer: občinske ceste, javna parkirišča in druge javne površine v javni lasti (148. člen ZUreP-2).
[2] Gospodarska javna infrastruktura so objekti ali omrežja, ki so namenjeni opravljanju gospodarskih javnih služb skladno z zakonom ter objekti ali omrežja za druge namene v javnem interesu, ki so kot taki določeni z zakonom ali odlokom lokalne skupnosti, kakor tudi drugi objekti in omrežja v splošni rabi. Gospodarska javna infrastruktura je državnega in lokalnega pomena (3. člen ZUreP-2).
[3] Družbena infrastruktura so prostorske ureditve, namenjene izvajanju dejavnosti splošnega pomena, s katerimi se zagotavljajo dobrine, ki so v javnem interesu (dejavnosti s področja vzgoje in izobraževanja, znanosti, športa, zdravstva, socialnega varstva, kulture in drugih dejavnosti splošnega pomena, če je tako določeno z zakonom (3. člen ZUreP-2).

© Copyright Savaprojekt d.d.

- etapnost izvajanja načrtovanih ureditev v OPN in OPPN, ki se nanašajo na komunalno opremo in drugo gospodarsko javno infrastrukturo in družbeno infrastrukturo.

(2) Z elaboratom ekonomike se v vseh fazah priprave OPN in OPPN preverja ekonomičnost načrtovanih prostorskih ureditev. Elaborat ekonomike je del gradiva za obravnavo na občinskem svetu.

(3) Elaborat ekonomike je osnova za pripravo programa opremljanja v skladu s tem zakonom.

(4) Če se na ravni elaborata ekonomike za pripravo OPN zadostno obdelajo vsebine iz prvega odstavka tega člena tudi za potrebe OPPN, izdelava posebnega elaborata ekonomike zanj ni potrebna.

(5) Minister podrobneje določi vsebino in obliko elaborata ekonomike.«

V skladu s petim odstavkom 65. člena ZUreP-2 je bil v Uradnem listu Republike Slovenije št. 61, objavljen Pravilnik o elaboratu ekonomike, ki natančneje določa vsebino in obliko elaborata ekonomike.

© Copyright Savaprojekt d.d.

2. OBRAVNAVANO OBMOČJE ZA IZDELAVO ELABORATA EKONOMIKE

Območje občinskega podrobnega prostorskega načrta Poslovna cona Radna obsega zemljišča parcel št. 2322/7, 2322/13, 2322/14, del 2322/6, 2322/39, 2322/3, 2322/22, 2322/40, 2322/32, 2322/41, 2322/33, 2322/4, 2322/34, 2312/62, 2312/63, 2322/30, 2322/27, del 2322/10, del 2322/26, del 2322/17, del 2312/61, del 2326/6, del 2322/16, del 2312/52, del 2312/53, del 2322/9, 2320, 2322/11, vse parcele so v k.o. Log (1391). Površina območja OPPN je ca 4,31 hektara (ha).

Občinski podrobni prostorski načrt Poslovna cona Radna se nahaja na desnem bregu reke Save, jugovzhodno od naselja Dolenji Boštanj, ujeto med glavno cesto G1 odsek 0334 Boštanj - Impoljca na severovzhodni strani, regionalno cesto R1 odsek 1163 Mokronog - Boštanj na severozahodni strani ter obstoječo stanovanjsko pozidavo na južni strani.

Na Občino Sevnica je bila posredovana pobuda po gradnji poslovne cone Radna, zato je Občina Sevnica pristopila k izdelavi podrobnega načrta, ki bo omogočil realizacijo te investicijske namere. Območje se prometno napaja direktno iz krožišča, ki bo urejeno na stičišču glavne in regionalne ceste. Glavno prometnica znotraj cone poteka v smeri zahoda proti jugovzhodu, glavni dostop pa je iz bodočega krožišča. V pasu vzdolž glavne ceste se umesti bencinski servis s spremljajočimi dejavnostmi. Območje bencinskega servisa se lahko razdeli tudi na dve gradbeni parceli, kjer se lahko umestita dve samostojni poslovni stavbi, ki se lahko namenita samo poslovni dejavnosti ali tudi bivanju. Lahko je tudi manjši bencinski servis in ena poslovna stavba. Območje razbremenilnika in črpališča z vzdrževalno ploščadjo se ohranja.

V pasu vzdolž regionalne ceste se umestita dve večji poslovni stavbi namenjeni trgovski ali kakšni mirnejši proizvodni dejavnosti.

V zaledju poslovne cone, med interno javno prometnico in obstoječo stanovanjsko pozidavo južno od območja OPPN, se umestijo stanovanjske in večstanovanjske stavbe. V te stavbe se lahko v pritličju umestijo mirnejše poslovne oz. obrtne dejavnosti.

Celotno območje bo priključeno na obstoječo gospodarsko javno infrastrukturo, ki se jo ustrezno dogradi.

© Copyright Savaprojekt d.d.

3. KOMUNALNA OPREMA IN DRUGA GOSPODARSKA JAVNA INFRASTRUKTURA

3.1 POVZETEK KOMUNALNE OPREME IN DRUGE GJI, KI JO JE TREBA DOGRADITI ALI NA NOVO ZGRADITI

Za potrebe normalnega funkcioniranja obravnavanega območja, bo potrebna razširitev in/ali rekonstrukcija obstoječe gospodarske javne infrastrukture. Vse novogradnje, rekonstrukcije, prestavitve, ukinitve GJI se bodo izvajale pod nadzorom in v skladu s pogoji upravljavca posameznega infrastrukturnega voda oz. javnega dobra.

Individualni priključki na objekte gospodarske javne infrastrukture niso del javne komunalne opreme in stroške le-teh nosi investitor, zato podrobnejša obravnava le-teh v Elaboratu ekonomike ni obdelana. V elaboratu ekonomike so zajeti le stroški izgradnje gospodarske javne infrastrukture. Nasutje terena na koto ca. 179,50 m n.v. znotraj območja OPPN je strošek posameznega investitorja (ca. 30400 m3).

V nadaljevanju so podane rešitve glede potrebne komunalne opreme in druge gospodarske javne infrastrukture, ki je načrtovana z OPPN PC Radna.

Načrtovane so naslednje ureditve:

Prometna ureditev	– Predvidena je gradnja novih javnih internih prometnic v dolžini ca. 640 m. Karakteristični profil internih prometnic je: - vozni pas 2 x 3,00 m - enostranski / obojestranski pločnik 1,50 m.
Ostale javne ureditve	– Nadvišanje terena zunaj cone volumna ca. 1650 m^3;
Vodovodno omrežje	– Za napajanje poslovne cone z vodovodom se izvede nadgradnja obstoječega omrežja v dolžini ca. 580 m; – Izvedejo se vsaj trije hidranti.
Elektroenergetsko omrežje	– Na območju ni zadostnih kapacitet električne energije za priključitev predvidenih objektov. Glede na to se predvidi transformatorska postaja z možnostjo vgradnje transformatorja moči 2 x 1000 kVA. Predvidena transformatorska postaja bo zunanjih dimenzij dolžine 5260 mm, širine 4580 mm in višine 2630 mm. Transformatorska postaja sega še v zemljo približno 1000 mm; – Predvidena transformatorska postaja TP 20/0,4 kV PC Radna se bo vključila v SN 20 kV distribucijsko omrežje tako, da se med kabelsko spojko S1 oziroma S2 in TP 20/0,4 kV PC Radna položita dva paralelna kablovoda. Položitev obeh je predvideno v elektro kabelsko kanalizacijo

© Copyright Savaprojekt d.d.

	(EKK). Prvi predvideni kablovod bo potekal od S1 do predvidene TP 20/0,4 kV PC Radna. V točki S1 se predviden kablovod spoji z obstoječim »D6/5 – TP Radna«. Ta kablovod bo služil napajanju predvidene TP 20/0,4 kV PC Radna. Drugi, paralelni SN kablovod pa je predviden od TP 20/0,4 kV PC Radna do predvidene kabelske spojke S2, kateri se priklopi na obstoječ kablovod proti TP 20/0,4 kV Radna. Ta bo služil napajanju obstoječe TP 20/0,4 kV Radna. V okviru izgradnje nove TP 20/0,4 kV PC Radna se predvidijo novi nizkonapetostni kabelski izvodi za napajanje novih porabnikov. Vsi NN izvodi, od št. I01 do I014 se v celoti uvedejo v predvideno elektro kabelsko kanalizacijo (EKK) med predvideno TP PC Radna in predvidenimi elektro prostori v objektih, ali priključne merilne omarice (PMO). Izvodi bodo predvidoma izvedeni s kabli tipa NAY2Y-J 4 x 150 mm2, ter NAY2Y-J 4 x 240 mm2, zaključeni s kabelskimi zaključki, kateri se priključijo na NN varovalne letve predvidene TP 20/0,4 kV PC Radna. Vsi predvideni NN kabli se v celoti uvedejo predvideno elektro kabelsko kanalizacijo, s čimer se mehansko zaščitijo. Odmik predvidenih NN kablov od predvidenih objektov znaša vsaj 1,0 m, kar je več od predpisanega minimalnega odmika 1,0 m in so razvidni iz situacije. Predvideni NN kablovodi morajo biti na celotni trasi ustrezno mehansko in električno zaščiteni. Iz predvidene TP PC Radna se izvedejo naslednji izvodi: - Izvod I01: Stavba 3 - trgovina 1; - Izvod I02: Stavba 4 -PS stavba 1; - Izvod I03: Stavba 2 - trgovina 2; - Izvod I04: Stavba 5 - PS stavba 2; - Izvod I05: Stavba 1 – Bencinska; - Izvod I06: Polnilnica 1; - Izvod I07: Polnilnica 2; - Izvod I08: Stavba 6 - trgovski O1; - Izvod I09: Stavba 7 - trgovski O2; - Izvod I010: Stavba 8 - trgovski O3; - Izvod I011: Stavba 9 - PS stavba 3;

© Copyright Savaprojekt d.d.

	- Izvod I012: Stavba 10 - PS stavba 4; - Izvod I013: Stavba 11 - PS stavba 5; - Izvod I014: Stavba 12 - PS stavba 6.
Javna razsvetljava	– Javne prometnice se opremi z javno razsvetljavo, ki se bo napajala iz nove TP PC Radna, ki bo v lasti Elektro Celje. Dolžina javne razsvetljave je ca. 430 m.
Odpadne vode	– Za odvod komunalne odpadne vode se izvede nova trasa v dolžini ca. 800 m z navezavo na obstoječe kanalizacijsko omrežje s končno dispozicijo v ČN Sevnica.
Padavinske vode	– Za odvod padavinskih voda se izvedeta dve novi trasi z izpustom v reko Savo. Dolžina obeh tras znaša ca. 730 m; – Izvedeta se dva preboja glavne ceste v skupni dolžini ca. 40 m; – Izvedeta se dve izpustni glavi v reko Savo; – Izvedeta se dva zadrževalnika volumna: - Z1: 386 m3 - Z2: 201 m3.
Mešana kanalizacija	– Predvidena je prestavitev obstoječe mešane kanalizacije v dolžini ca. 110 m.
Plinovodno omrežje	– Načrtovana je izgradnja nove plinovodne veje iz MRP Radna v dolžini ca. 545 m. Trasa se izvede vzdolž interne ceste.
Elektronske komunikacije	– Načrtovana je dograditev obstoječega TK omrežja v dolžini ca. 409 m. Trasa se izvede vzdolž interne ceste.
Odpadki	– V sklopu javnih površin se uredita vsaj dva ekološka otoka.

3.2 OCENA STROŠKOV INVESTICIJ V KOMUNALNO OPREMO IN DRUGO GJI

Ocena stroškov izgradnje komunalne opreme je bila narejena na podlagi prostorskega akta in tam navedenih določil glede infrastrukturne zasnove. Cene so podane brez DDV.

Komunalna oprema in druga GJI	Okvirna količina (m ali m2 ali kom)	Okvirna cena (EUR/m ali EUR/m2 ali EUR/kom)	Okvirni skupni strošek (EUR)
Interne javne prometnice v dolžini ca. 640 m	3.840 m2	100 EUR/m2 (vozišče širine 2 x 3 m)	384.000 EUR

© Copyright Savaprojekt d.d.

	960 m	75 EUR/m2 (enostranski pločnik 1,50m)	72.000 EUR
Nasutje terena izven OPPN ((1318 m2 x 2,5 m)/2)	1650 m3	20 EUR/m3	33.000 EUR
Nov vodovod vzdolž interne prometnice	580 m	200 EUR/m	116.000 EUR
Nadzemni hidrant	3 kom	2.500 EUR/kom	7.500 EUR
Nova TP	1 kom	Ocena vrednosti investicije povzeta iz strokovne podlage elektrifikacije območja	100.000 EUR
Izgradnja 20 kV KB za napajanje nove TP in razvod 0,4 kV omrežja iz nove TP	/	Ocena vrednosti investicije povzeta iz strokovne podlage elektrifikacije območja	110.000 EUR
Javna razsvetljava internih javnih prometnic	430 m	80 EUR/m	34.400 EUR
Nova kanalizacija za odvajanje odpadnih voda	800 m	175 EUR/m	140.000 EUR
Nova padavinska kanalizacija vzdolž internih prometnic	730 m	220 EUR/m	160.600 EUR
Izvedeta se dva preboja glavne ceste (2 x 20 m)	40 m	1.680 EUR/m	67.200 EUR
Izvedeta se dve izpustni glavi v reko Savo	2 kom	20.900 EUR/kom	41.800 EUR
Izvedeta se dva zadrževalnika volumna (Z1 in Z2)	386 m3	15.100 EUR/m3	15.100 EUR
	201 m3	7.860 EUR/m3	7.860 EUR
Prestavitev obstoječe mešane kanalizacije	110 m	220 EUR/m	24.200 EUR
Nova plinovodna veja	545 m	180 EUR/m	98.100 EUR
Nova trasa elektronskih komunikacij (TK)	409 m	80 EUR/m	32.720 EUR
Ekološki otok	2 kom	9.880 EUR/kom	19.760 EUR
SKUPAJ			1.464.240 EUR

Izdelava projektne dokumentacije (ca. 3 % od celotne investicije)			
SKUPAJ			44.000 EUR

© Copyright Savaprojekt d.d.

3.3 VIRI FINANCIRANJA INVESTICIJ V KOMUNALNO OPREMO IN DRUGO GJI

Viri financiranja za načrtovano vlaganje v gospodarsko javno infrastrukturo se lahko zagotovijo v proračunu občine ali pa za medsebojnim dogovorom med investitorjem, upravljavcem in / ali občino. Z urbanistično pogodbo se lahko določi, da mora investitor vse ali del, v občinskem podrobnem prostorskem načrtu določenih gradenj, izvesti v določenem roku po njegovi uveljavitvi, ali da mora zgraditi v občinskem podrobnem prostorskem načrtu določene objekte, ki so namenjeni v javno korist oziroma, da mora v določenem roku zagotoviti opremljenost zemljišča s komunalno infrastrukturo na območju občinskega podrobnega načrta v skladu s programom opremljanja.

Kadar se z urbanistično pogodbo določi, da mora investitor načrtovane prostorske ureditve zgraditi objekte, ki so v javno korist ali opremiti območje s komunalno infrastrukturo, lahko investitor ta dela odda izvajalcu po predpisih o javnih naročilih.

Če urbanistična pogodba zajema finančne obremenitve investitorja, ki bi jih sicer morala prevzeti občina, se obremenitve lahko odštejejo investitorju od predpisanih dajatev občini, kar se določi s to pogodbo.

Prav tako je možno sredstva pridobiti iz raznih evropskih skladov.

Komunalna oprema in druga GJI	Vir financiranja	Okvirni skupni strošek (EUR)
Interne javne prometnice v dolžini ca. 640 m	Občina Sevnica	384.000 EUR
Nasutje terena izven OPPN	Občina Sevnica	33.000 EUR
Nov vodovod vzdolž interne prometnice	Občina Sevnica	116.000 EUR
Nadzemni hidrant	Občina Sevnica	7.500 EUR
Nova TP	Elektro Celje	100.000 EUR
Izgradnja 20 kV KB za napajanje nove TP in razvod 0,4 kV omrežja iz nove TP	Elektro Celje	110.000 EUR
Javna razsvetljava internih javnih prometnic	Občina Sevnica	34.400 EUR
Nova kanalizacija za odvajanje odpadnih voda	Občina Sevnica	140.000 EUR
Nova padavinska kanalizacija vzdolž internih prometnic	Občina Sevnica	160.600 EUR
Izvedeta se dva preboja glavne ceste (2 x 20 m)	Občina Sevnica	67.200 EUR
Izvedeta se dve izpustni glavi v reko Savo	Občina Sevnica	41.800 EUR
Izvedeta se dva zadrževalnika volumna (Z1 in Z2)	Občina Sevnica	22.960 EUR
Prestavitev obstoječe mešane kanalizacije	Občina Sevnica	24.200 EUR
Nova plinovodna mestna mreža	Upravljavec (JP Plinovodi Sevnica)	98.100 EUR
Nova trasa elektronskih komunikacij (TK)	Upravljavec (Telekom)	32.720 EUR
Ekološki otok	Občina Sevnica	19.760 EUR
SKUPAJ		1.464.240 EUR

© Copyright Savaprojekt d.d.

Oznaka investitorja	Vir financiranja	Okvirni skupni strošek (EUR)
	Občina Sevnica	1.123.420 EUR
	Elektro Celje	210.000 EUR
	Upravljavec (JP Plinovodi Sevnica)	98.100 EUR
	Upravljavec (Telekom)	32.720 EUR
SKUPAJ		1.464.240 EUR

3.4 ETAPNOST IZVEDBE DOGRADITVE ALI GRADNJE NAČRTOVANE KOMUNALNE OPREME IN DRUGE GJI

Območje se lahko ureja v posameznih etapah, ki pa morajo biti zaključene celote.

© Copyright Savaprojekt d.d.

4. DRUŽBENA INFRASTRUKTURA

4.1 POVZETEK DRUŽBENE INFRASTRUKTURE, KI JO JE TREBA DOGRADITI ALI NA NOVO ZGRADITI

Na območju poslovne cone ni izdelanih idejnih zasnov za načrtovane stavbe, zato je v nadaljevanju podana ocena kapacitete poslovne cone. Glede na dovoljeno dopustno velikost načrtovanih stavb je ocenjeno število stanovalcev in zaposlenih naslednje:

- Stavba 1 (bencinski servis): 10 zaposlenih;
- Stavba 2 (trgovina): 10 zaposlenih;
- Stava 3 (poslovna stavba): 10 zaposlenih;
- Stavba 4 (poslovno stanovanjska stavba): 2 zaposlena + 12 stanovalcev (4 stanovanja x 3 osebe);
- Stavba 5 (poslovno stanovanjska stavba): 2 zaposlena + 12 stanovalcev (4 stanovanja x 3 osebe);
- Stavba 6 (poslovno stanovanjska stavba): 6 zaposleni + 30 stanovalcev (10 stanovanj x 3 osebe);
- Stavba 7 (poslovno stanovanjska stavba): 6 zaposleni + 30 stanovalcev (10 stanovanj x 3 osebe);
- Stavba 8 (poslovno stanovanjska stavba): 6 zaposleni + 30 stanovalcev (10 stanovanj x 3 osebe);
- Stavba 9 (stanovanjska stavba): 4 stanovalci;
- Stavba 10 (stanovanjska stavba): 4 stanovalci;
- Stavba 11 (stanovanjska stavba): 4 stanovalci;
- Stavba 12 (stanovanjska stavba): 4 stanovalci.

Ocenjuje se, da bo na območju poslovne cone pri polni zasedenosti zaposlitev dobilo ca. 52 oseb. Na območju bo ca. 130 novih stanovalcev. Od tega bo ca. 60 otrok. Ocenjujemo, da bo 33% otrok predšolskih (20 otrok), 33% osnovnošolskih (20 otrok) in 33% srednješolskih otrok (20 otrok). To pomeni, da bo potrebno zagotoviti 2 nova oddelka v vrtcu in 1 oddelek v osnovni šoli. Otroci srednje šole obiskujejo v Celju, Brežicah in bližnjih sosednjih občinah.

Vrtec Boštanj: V prostorih Osnovne šole Boštanj sta urejena dva oddelka vrtca (Vrtec Sevnica, enota Boštanj). V letu 2020 je bil v obstoječi stavbi Panorama urejen nov vrtec, zato potreba po širitvi obstoječih kapacitet ali celo izgradnji novega vrtca zaradi nove poslovne cone Radna, ni utemeljena. Zagotavljanje dodatnih oddelkov ne predstavlja težave.

Osnovna šola Boštanj: Občina Sevnica trenutno ne razpolaga s podatki o potrebni razširitvi osnovne šole v Boštanju. Osnovna šola Boštanj ima 13 oddelkov in ker se število vpisanih otrok z leti zmanjšuje, širitev kapacitet osnovne šole zaradi poslovne cone Radna, ni utemeljena. Zagotavljanje dodatnih oddelkov ne predstavlja težave.

© Copyright Savaprojekt d.d.

Zdravstvena oskrba Sevnica: Zaradi povečanja števila prebivalcev, ki jih predvideva OPPN PC Radna se bo povečala tudi potreba po zdravstvenih storitvah v občini. V Sevnici obratuje Zdravstveni dom Sevnica z desetimi ambulantami za družinsko in splošno medicino, dvema pediatričnima ambulantama, eno ginekološko ambulanto in petimi zobozdravstvenimi ambulantami. Del teh zdravstvenih dejavnosti se je razširila tudi v stavbo HTC Sevnica.

Za Zdravstveni dom Sevnica se trenutno pripravlja podrobni prostorski načrt (SD OPPN) za povečanje kapacitet, zato dodatne aktivnosti v zvezi s širitvijo zdravstvenih storitev zaradi poslovne cone Radna niso potrebne.

4.2 OCENA STROŠKOV INVESTICIJ V DRUŽBENO INFRASTRUKTURO

Za navedene posege v družbeno infrastrukturo ni izdelanih investicijskih projektov na podlagi katerih bi lahko navedli oceno stroškov investicij.

4.3 VIRI FINANCIRANJA INVESTICIJ V DRUŽBENO INFRASTRUKTURO

Viri financiranja v družbeno infrastrukturo se zagotovijo v okviru občinskega proračuna, iz sredstev evropskih skladov in/ali z javno – zasebnim partnerstvom.

© Copyright Savaprojekt d.d.

5. VIRI

Pri izdelavi elaborata ekonomike so bili uporabljeni naslednji viri:

- Odlok o Občinskem prostorskem načrtu Občine Sevnica (Uradni list RS, št. 94/12, 100/12-popr., 57/13, 1/16, 17/16, 33/18 in 70/19);
- Pravilnik o elaboratu ekonomike (Ur. l. RS, št. 45/19) ter
- Občinski podrobni prostorski načrt Poslovna cona Radna.

6. GRAFIČNE PRILOGE

001 Prikaz obstoječe in načrtovane posamezne vrste komunalne opreme, druge gospodarske javne infrastrukture ter družbene infrastrukture z opredelitvijo etapnosti - glej grafične priloge OPPN.

Lozej d.o.o. Ajdovščina, Goriška c. 62; tel/fax: (05) 366 41 80 / 90, www.lozej.si

Datum: ***25.02.2022***

Številka: ***01/21-SP***
Št. izvoda: 1
DN: 0985/21

OKOLJSKO POROČILO

NAČRTOVALEC: **SAVAPROJEKT D.D.**
CESTA KRŠKIH ŽRTEV 58
8270 KRŠKO

POBUDNIK: **SAVA AVTO D.O.O.**
DOLENJI BOŠTANJ 60A
8294 BOŠTANJ

PRIPRAVLJALEC: **OBČINA SEVNICA**
GLAVNI TRG 19A
8290 SEVNICA

IME PLANA: **OBČINSKI PODROBNI PROSTORSKI NAČRT**
POSLOVNA CONA RADNA

IZDELOVALEC: **INŠTITUT ZA VARNOST LOZEJ D.O.O.**
AJDOVŠČINA
GORIŠKA CESTA 62
5270 AJDOVŠČINA

Okoljsko poročilo smo izdelali na podlagi Zakona o varstvu okolja (Uradni list RS, št. 39/06 – uradno prečiščeno besedilo, 49/06 – ZMetD, 66/06 – odl. US, 33/07 – ZPNačrt, 57/08 – ZFO-1A, 70/08, 108/09, 108/09 – ZPNačrt-A, 48/12, 57/12, 92/13, 56/15, 102/15, 30/16, 61/17 – GZ, 21/18 – ZNOrg in 84/18 – ZIURKOE) in Uredbe o okoljskem poročilu in podrobnejšem postopku celovite presoje vplivov izvedbe planov na okolje ((Uradni list RS, št. 73/05).

Okoljsko poročilo je izdelano v namen celovite presoje vplivov na okolje.

Izdelal:

Aleš KRAŠNA,univ.dipl.biol.

LOZEJ d.o.o.
AJDOVŠČINA

Direktor:

Stanko OŽBOT, dipl.var.inž.

VSEBINA

KAZALO TABEL ... 9
KAZALO SLIK ... 11
1. UVOD ... 12
1.1 NAMEN IN PREDMET ... 12
1.2 CELOVITA PRESOJA VPLIVOV NA OKOLJE ... 12
1.3 OSNOVNA PODLAGA OKOLJSKEMU POROČILU ... 13
1.4 IZHODIŠČA ZA PRIPRAVO OKOLJSKEGA POROČILA ... 14
1.4.1 Izhodišča za pripravo okoljskega poročila po Uredbi ... 14
1.4.1.1 Okoljski cilji ... 14
1.4.1.2 Merila vrednotenja ... 14
1.4.1.3 Metodologija ugotavljanja in vrednotenja vplivov plana ... 14
1.4.2 Okoljska izhodišča po Zakonu o varstvu okolja ... 14
1.4.3 Izhodišča po drugi zakonodaji ... 14
1.4.3.1 Izhodišča po Zakonu o ohranjanju narave ... 14
1.4.3.2 Izhodišča za ocenjevanje vplivov posega na krajino ... 15
1.4.3.3 Izhodišča za ocenjevanje vplivov posega na kulturno dediščino ... 15
1.4.3.4 Izhodišča za ocenjevanje vplivov posega na človekovo nepremično premoženje 15
1.4.3.5 Izhodišča za ocenjevanje vplivov posega na naravne dobrine ... 15
1.5 VSEBINA IN OBSEG OKOLJSKEGA POROČILA ... 15
1.5.1 Vsebina ... 15
1.5.2 Segmenti okolja, ki smo jih izločili že pred ugotovitvijo pomembnih vplivov plana ... 16
1.5.2.1 Podnebje in emisije toplogrednih plinov ... 16
1.5.2.2 Elektromagnetno sevanje ... 17
1.5.2.3 Vibracije ... 17
1.5.2.4 Svetlobno onesnaževanje ... 17
1.5.2.5 Odpadki ... 17
1.5.2.6 Naravni viri ... 17
1.5.2.7 Krajina ... 17
1.5.2.8 Prebivalstvo ... 17
1.5.2.9 Narava ... 17
1.5.2.10 Industrijske nesreče ... 18
2. PODATKI O PLANU ... 19
2.1 IME PLANA ... 19
2.2 CILJI IN KRATEK OPIS PLANA VKLJUČNO Z OPREDELITVIJO ODNOSA DO DRUGIH USTREZNIH PLANOV ... 19
2.2.1 Cilji plana ... 19
2.2.2 Kratek opis plana ... 19
2.2.2.1 Splošni opis ... 19
2.2.2.2 Opis objektov ... 20
2.2.2.3 Opis prometnega omrežja ... 21
2.2.2.4 Komunalna opremljenost ... 22
2.2.3 Opredelitev odnosa do drugih ustreznih planov ... 22
2.2.3.1 OPN občine Sevnica ... 22
2.2.3.2 Odlok o Občinskem podrobnem prostorskem načrtu za del prostorske enote

DB10.ppn v Dolenjem Boštanju (Uradni list RS št. 3/2021) 23
2.2.3.3 Odlok o Občinskem podrobnem prostorskem načrtu za del gospodarske cone Dolenji Boštanj – območje Jamšek (Uradni list RS št. 79/16) 24
2.2.3.4 OPPN za del gospodarske cone Dolenji Boštanj - del EUP DB10 (2)..... 25
2.2.3.5 Odlok zazidalnem načrtu industrijske cone Sevnica (Uradni list RS št. 70/94; 46/03; 35/06; 1/16; 17/16; 9/17; 17/17; 59/17, 69/17, 11/18 in 61/12)..... 25
2.2.3.6 Državni prostorski načrti..... 25

2.3 CELOTNEN PROSTOR ALI OBMOČJE, KI GA ZAJEMA PLAN 26

2.4 MOREBITNA DOLOČITEV NAMENSKE RABE PROSTORA, NJEN OBSEG IN USMERITVE, RAZMESTITEV DEJAVNOSTI V PROSTORU ALI PROSTORSKE USMERITVE IN PROSTORSKI OBSEG, VELIKOST IN DRUGI OSNOVNI PODATKI O VSEH NAČRTOVANIH POSEGIH Z VPLIVI NA OKOLJE IN NARAVO..... 26

2.4.1 Določitev namenske rabe prostora, njen obseg in usmeritve 26
2.4.2 Razmestitev dejavnosti v prostoru ali prostorke usmeritve..... 26
2.4.3 Prostorski obseg, velikost in drugi osnovni podatki vseh načrtovanih posegov z vplivi na okolje..... 29

2.5 PREDVIDENO OBDOBJE IZVAJANJA PLANA 29

2.6 POTREBE PO NARAVNIH VIRIH 29

2.7 PREDVIDENE EMISIJE, ODPADKI IN RAVNANJA Z NJIMI 29

2.7.1 Emisije snovi v zrak 29
2.7.1.1 Emisije snovi v zrak v času gradnje..... 29
2.7.1.2 Emisije snovi v zrak v času obratovanja 30
2.7.2 Emisije snovi v vode in tla..... 30
2.7.2.1 Emisije snovi v vode in tla v času gradnje 30
2.7.2.2 Emisije snovi v vode in tla v času obratovanja..... 30
2.7.3 Hrup..... 30
2.7.3.1 Hrup v času gradnje 30
2.7.3.2 Hrup v času obratovanja 31
2.7.4 Elektromagnetno sevanje 31
2.7.4.1 Elektromagnetno sevanje v času gradnje..... 31
2.7.4.2 Elektromagnetno sevanja času obratovanja..... 31
2.7.5 Svetlobno onesnaževanje..... 31
2.7.5.1 Svetlobno onenaževanje v času gradnje 31
2.7.5.2 Svetlobno onesnaževanje v času obratovanja..... 31
2.7.6 Odpadki 31
2.7.6.1 Gradbeni odpadki..... 31
2.7.6.2 Odpadki v času obratovanja..... 31

3. PODATKI O STANJU OKOLJA 33

3.1 OPIS OBSTOJEČEGA IZHODIŠČNEGA STANJA OKOLJA IN OBSTOJEČE OBREMENJENOSTI OKOLJA TER PRIKAZ STANJA OKOLJA IN NJEGOVIH DELOV S KAZALCI STANJA OKOLJA 33

3.1.1 Kazalci stanja okolja 33
3.1.2 Geografski opis..... 33
3.1.3 Klimatske značilnosti 34
3.1.3.1 Temperature 34
3.1.3.2 Padavine..... 34
3.1.3.3 Veter 35
3.1.4 Zrak (kakovost zraka) 35
3.1.4.1 Kakovost zunanjega zraka 35
3.1.4.2 Opis obstoječih virov onesnaževanja zraka..... 36
3.1.4.3 Opis obstoječega stanja okolja s kazalci, relevantnimi za okoljsko poročilo, z

navedbo trenda ... 36
3.1.5 Površinske vode ... 40
3.1.5.1 Hidrografija ... 40
3.1.5.2 Opis obstoječih virov onesnaževanja voda ... 40
3.1.5.3 Opis obstoječega stanja okolja s kazalci, relevantnimi za okoljsko poročilo, z navedbo trenda ... 40
3.1.6 Tla in podzemne vode ... 41
3.1.6.1 Pedološka zgradba tal ... 41
3.1.6.2 Geološka zgradba tal ... 41
3.1.6.3 Hidrogeološka zgradba tal ... 42
3.1.6.4 Vodovarstvena območja ... 43
3.1.6.6 Opis obstoječega stanja okolja s kazalci, relevantnimi za okoljsko poročilo, z navedbo trenda ... 44
3.1.7 Hrup ... 45
3.1.7.1 Opredelitev območij varstva pred hrupom ... 45
3.1.7.2 Opis obstoječih virov hrupa ... 46
3.1.7.3 Opis obstoječega stanja okolja s kazalci, relevantnimi za okoljsko poročilo, z navedbo trenda ... 46
3.1.8 Kulturna dediščina ... 47
3.1.8.1 Opredelitev kulturne dediščine ... 47
3.1.8.2 Opis obstoječega stanja okolja s kazalci, relevantnimi za okoljsko poročilo, z navedbo trenda ... 47

3.2 PRIKAZ VARSTVENIH, VAROVANIH, ZAVAROVANIH, DEGRADIRANIH IN DRUGIH OBMOČIJ, ZARADI KATERIH JE ZARADI VARSTVA OKOLJA, OHRANJANJA NARAVE, VARSTVA NARAVNIH VIROV ALI KULTURNE DEDIŠČINE PREDPISAN POSEBEN PRAVNI REŽIM ... 48

3.3 POVZETEK VELJAVNIH PRAVNIH REŽIMOV NA VAROVANIH OBMOČJIH ALI NJIHOVIH DELIH, PODATKI O PRIDOBITVI NARAVOVARSTVENIH SMERNIC OZIROMA DRUGIH SMERNIC ZA PRIPRAVO PLANA TER STROKOVNIH PODLAGAH IN STOPNJO NJIHOVEGA UPOŠTEVANJA V PLANU ZLASTI GLEDE OMILITVENIH UKREPOV ... 48
3.3.1 Povzetek veljavnih pravnih režimov na varovanih območjih ... 48
3.3.2 Podatki o pridobitvi smernic s področja varstva narave oziroma drugih smernic ... 49
3.3.2.1 Smernice k osnutku občinskega podrobnega prostorskega načrta za poslovno cono Radna (RN07.ppn), številka: 35020-37/2020-2, datum: 4.5. 2020, DRSV ... 49
3.3.2.2 Mnenje o verjetnosti pomembnejših vplivov plana na kulturno dediščino in konkretne smernice za občinski podrobni prostorski načrt poslovna cona radna v Občini Sevnica, številka: 35012-47/2020/4, datum: 29. 4. 2020, Ministrstvo zaq kulturo ... 51
3.3.2.3 Mnenje o verjetnosti pomembnejših vplivov Občinskega podrobnega prostorskega načrta Poslovna cona Radna na okolje, številka: 3503-12/2020/2, datum: 7. 4. 2020, Ministrstvo za kmetijstvo, gozdarstvo in prehrano ... 51
3.3.2.4 Mnenje s področja ribištva o verjetnosti pomembnejših vplivov OPPN na okolje za poslovno cono Radna, Stev.: 4201-19/2020/2 Datum: 14. 4. 2020, Zavod za Ribištvo Slovenije 51
3.3.2.5 Mnenje o verjetnosti pomembnejših vplivov plana na okolje za segment zdravje ljudi za plan: Občinski podrobni prostorski načrt Poslovna cona Radna (RN07.ppn), občina Sevnica, številka: 350-29/20220-2, Datum: 29.0. 20, NIJZ ... 52
3.3.2.6 Poslovna cona Radna - mnenje o verjetnosti pomembnejših vplivov OPPN na okolje, Št.: 350- /20-2 Datum: 23.6.2020. ZAVOD za GOZDOVE SLOVENIJE Območna enota Brežice ... 54
3.3.2.7 Občinski podrobni prostorski načrt Poslovna cona Radna, številka: 1-III-295/2-O-20/TKS, datum:12.6.2020, Zavod Republike Slovenije za varstvo narave, Območna enota Celje ... 54

3.4 VERJETEN RAZVOJ STANJA OKOLJA, ČE SE PLAN NE BI IZVEDEL ... 55

3.5 OKOLJSKE ZNAČILNOSI OBMOČIJ, KI BI LAKO BILA ZNATNO PRIZADETA 55

3.6 NAVEDBA MOREBITNIH OKOLJSKIH PROBLEMOV, KI SO POMEMBNI ZA PLAN, PREDVSEM TISTIH, KI SO POVEZANI Z VAROVANIMI OBMOČJI IN DRUGIMI OBMOČJI S POSEBNIM PRAVNIM REŽIMOM..... 55

4. PODATKI O OKOLJSKIH CILJIH PLANA, MERILIH VREDNOTENJA IN METODAH ZA UGOTAVLJANJE IN VREDNOTENJE VPLIVOV PLANA..... 56

4.1 OKOLJSKI CILJI PLANA Z OBRAZLOŽITVIJO NAČINA DOLOČITVE GLEDE NA OKOLJSKE CILJE, STANJE OKOLJA IN CILJE PLANA TER NAČIN UPOŠTEVANJA TEH CILJEV PRI PRIPRAVI PLANA 56

4.2 IZBRANA MERILA VREDNOTENJA VPLIVOV PLANA NA OKOLJE Z UTEMELJITVIJO IZBORA IN NAČINA UPORABE..... 66

4.3 IZBRANA MERILA VREDNOTENJA VPLIVOV PLANA NA OKOLJE Z UTEMELJITVIJO IZBORA IN NAČINA UPORABE..... 66

4.3.1 Faze ocenjevanja vpliva izvedbe plana na okolje..... 66

4.3.2 Merila vrednotenje vplivov izvedbe plana na okolje – 1. faza vrednotenja..... 66

4.3.2.1 Splošno o vrednotenju izvedbe plana na okolje..... 66

4.3.2.2 Merila vrednotenja za zrak (kakovost zraka) 67

4.3.2.3 Merila vrednotenja za vode (površinske vode) 68

4.3.2.4 Merila vrednotenja za za tla in podzemne vode..... 68

4.3.2.5 Merila vrednotenja za hrup..... 68

4.3.2.6 Merila vrednotenja za kulturno dediščino 68

4.3.3 Merila vrednotenja vplivov plana na uresničevanje okoljskih ciljev plana – 2. faza vrednotenja 68

4.4 UPORABLJENE METODE UGOTAVLJANJA TER VREDNOTENJA VPLIVOV PLANA Z UTEMELJITVIJO IZBORA IN NAČINA UPORABE 69

4.4.1 Metode ugotavljanja in vrednotenja posledic izvedbe plana na okolje – 1. faza vrednotenja 69

4.4.2 Metode ugotavljanja in vrednotenja vplivov plana na uresničevanje okoljskih ciljev plana – 2. faza vrednotenja 75

5. PODATKI O UGOTOVLJENIH POMEMBNIH VPLIVIH PLANA IN NJIHOVA PRESOJA..... 77

5.1 ZRAK (KAKOVOST ZRAKA) 77

5.1.1 Analiza vsebin plana, pomembna za ugotavljanje vplivov plana na okolje in zdravje ljudi v zvezi z zrakom (kakovostjo zraka)..... 77

5.1.1.1 V času gradbenih del 77

5.1.1.2 V času obratovanja 78

5.1.2 Opredelitev pomembnih ugotovljenih vplivov plana v zvezi z zrakom (kakovostjo zraka) 78

5.1.2.1 V času gradnje..... 78

5.1.2.2 V času obratovanja 81

5.1.3 Vplivi plana na nastanek ali povečano nevarnost nastanka naravne ali druge nesreče v zvezi z zrakom (kakovost zraka)..... 83

5.1.4 Težave pri ocenjevanju obsega sprememb po posameznih kazalcih stanja okolja za zrak (kakovost zraka) 83

5.2 VODE (POVRŠINSKE VODE) 83

5.2.1 Analiza vsebin plana, pomembna za ugotavljanje vplivov plana na okolje v zvezi z vodami (površinske vode)..... 83

5.2.1.1 V času gradbenih del 83

5.2.1.2 V času obratovanja 83

5.2.2 Opredelitev pomembnih ugotovljenih vplivov plana v zvezi z vodami (površinske vode). 83

5.2.2.1 V času gradnje ... 83
5.2.2.2 V času obratovanja ... 85
5.2.3 Vplivi plana na nastanek ali povečano nevarnost nastanka naravne ali druge nesreče v zvezi z vodami (površinske vode) ... 88
5.2.4 Težave pri ocenjevanju obsega sprememb po posameznih kazalcih stanja okolja za vode (površinske vode) ... 88

5.3 TLA IN PODZEMNE VODE ... 88
5.3.1 Analiza vsebin plana, pomembna za ugotavljanje vplivov plana na okolje v zvezi s podzemnimi vodami ... 88
5.3.1.1 V času gradbenih del ... 88
5.3.1.2 V času obratovanja ... 88
5.3.2 Opredelitev pomembnih ugotovljenih vplivov plana v zvezi s podzemnimi vodami ... 88
5.3.2.1 V času gradnje ... 88
5.3.2.2 V času obratovanja ... 91
5.3.3 Vplivi plana na nastanek ali povečano nevarnost nastanka naravne ali druge nesreče v zvezi s podzemnimi vodami ... 94
5.3.4 Težave pri ocenjevanju obsega sprememb po posameznih kazalcih stanja okolja za s podzemne vode ... 94

5.4 HRUP ... 94
5.4.1 Analiza vsebin plana, pomembna za ugotavljanje vplivov plana na okolje v zvezi s hrupom ... 94
5.4.4.1 V času gradbenih del ... 94
5.4.4.2 V času obratovanja ... 94
5.4.2 Opredelitev pomembnih ugotovljenih vplivov plana v zvezi s hrupom ... 94
5.4.2.1 V času gradnje ... 94
5.4.2.2 V času obratovanja ... 96
5.4.3 Vplivi plana na nastanek ali povečano nevarnost nastanka naravne ali druge nesreče v zvezi s hrupom ... 97
5.4.4 Težave pri ocenjevanju obsega sprememb po posameznih kazalcih stanja okolja za hrup ... 98

5.5 KULTURNA DEDIŠČINA ... 98
5.5.1 Analiza vsebin plana, pomembna za ugotavljanje vplivov plana na okolje v zvezi s kulturno dediščino ... 98
5.5.1.1 V času gradnje ... 98
5.5.1.2 V času obratovanja ... 98
5.5.2 Opredelitev pomembnih ugotovljenih vplivov na okolje v zvezi s kulturno dediščino ... 98
5.5.2.1 V času gradnje ... 98
5.5.2.2 V času obratovanja ... 99
5.5.3 Težave pri ocenjevanju obsega sprememb po posameznih kazalcih stanja okolja kulturno dediščino ... 101

5.6 UGOTOVITVE V PRIMERU V PRIMERU PREVERITVE MOŽNIH ALTERNATIV IN KAKO SO BILE OCENJENE ... 101

6. PREDVIDENI NAČINI SPREMLJANJA STANJA OKOLJA V ČASU IZVEDBE PLANA ... 102

7. POLJUBEN POVZETEK OKOLJSKEGA POROČILA Z OBRAZLOŽITVIJO ... 103

7.1 NAMEN IN PREDMET OKOLJSKEGA POROČILA ... 103

7.2 IZHODIŠČA ZA PRIPRAVO OKOLJSKEGA POROČILA ... 103

7.3 OPIS PLANA ... 103

7.5 CELOTNEN PROSTOR ALI OBMOČJE, KI GA ZAJEMA PLAN ... 104

7.6 PREDVIDENO OBDOBJE IZVAJANJA PLANA ... 104

7.7 OKOLJSKI CILJI PLANA 104

7.8 VPLIVI IZVEDBE PLANA NA OKOLJE 105

7.8.1 Vrednostna lestvica 105
7.8.2 Zrak (kakovost zraka) 105
7.8.3 Vode (površinske vode) 105
7.8.4 Tla in podzemne vode 106
7.8.5 Hrup 108
7.8.6 Kulturna dediščina 109

7.9 SPREMLJANJE STANJA OKOLJA 109

7.10 KLJUČNA UGOTOVITEV 109

8. VIRI PODATKOV IN INFORMACIJ 110

9. NAVEDBE O IZDELOVALCIH IN PODIZVAJALCIH OKOLJSKEGA POROČILA 111

PRILOGE 113

Priloga 1: Situacija
Priloga 2: Ekološko pomembno območje
Priloga 3: Poplavna območja
Priloga 4: Kulturna dediščina

KAZALO TABEL

Tabela 1: Stopnja onesnaženosti zraka na posameznem območju, aglomeraciji in podobmočju glede na mejne vrednosti ... 35
Tabela 2: Stopnja onesnaženosti zraka na posameznem območju, aglomeraciji in podobmočju glede na ciljne vrednosti ... 35
Tabela 3: Ravni onesnaževal v zunanjem zraku na posameznem območju in aglomeraciji glede na spodnji in zgornji ocenjevalni prag ... 36
Tabela 4: Raven koncentracij onesnaževal na v Sevnici ... 37
Tabela 5: Trend gibanja PLDP na državni cesti G1/5 Zidani most-Boštanj-Drnovo v obdobju 2018 – 2016 (vir: DRSC ... 38
Tabela 6: Letne imisijske koncentracije iz cestnega omrežja (viri: Lukan, Aquarius d.o.o., Ipsum d.o.o.) ... 38
Tabela 7: Vhodni podatki za izračun kakovosti zraka ob odsekih AC in HC (viri: Lukan, Aquarius d.o.o., Ipsum d.o.o.) ... 39
Tabela 8: Rezultati modelnega izračuna za lokacije, leto 2002 (viri: Lukan, Aquarius d.o.o., Ipsum d.o.o.) ... 39
Tabela 9: Kemijsko stanje reke Save v obdobju 2014-2018 na postaji HE Boštanj (Šifra postaje: 3763) (vir: ARSO) ... 41
Tabela 10: Ekološko stanje reke Save v obdobju 2014-2018 na postaji HE Boštanj (Šifra postaje: 3763) (vir: ARSO) ... 41
Tabela 11: Osnovne značilnosti vodnega telesa in vodonosnika SIVTPODV1008:Posavsko hribovje do osrednje Sotle ... 43
Tabela 12: Kemijsko stanje vodno telo podzemne vode SIVTPODV1008: Posavsko hribovje do osrednje Sotle ... 44
Tabela 13: Okoljski cilji in okoljski cilji plana z načinom upoštevanja pri pripravi plana in pripadajoči kazalci – zrak (kakovost zraka) ... 58
Tabela 14: Okoljski cilji in okoljski cilji plana z načinom upoštevanja pri pripravi plana in pripadajočimi kazalci – vode (površinske vode) ... 59
Tabela 15: Okoljski cilji in okoljski cilji plana z načinom upoštevanja pri pripravi plana in pripadajočimi kazalci – podzemne vode ... 61
Tabela 16: Okoljski cilji in okoljski cilji plana z načinom upoštevanja pri pripravi plana in pripadajočimi kazalci – hrup ... 63
Tabela 17: Okoljski cilji in okoljski cilji plana z načinom upoštevanja pri pripravi plana s pripadajočimi kazalci – kulturna dediščina ... 64
Tabela 18: Metode ugotavljanja in vrednotenja posledic izvedbe plana na okolje v zvezi z zrakom (kakovost zraka) – 1. faza vrednotenja ... 70
Tabela 19: Metode ugotavljanja in vrednotenja posledic izvedbe plana na okolje v zvezi z vodami (površinskimi vodami) – 1. faza vrednotenja ... 71
Tabela 20: Metode ugotavljanja in vrednotenja posledic izvedbe plana na okolje v zvezi s podzemnimi vodami – 1. faza vrednotenja ... 72
Tabela 21: Metode ugotavljanja in vrednotenja posledic izvedbe plana na okolje v zvezi s hrupom – 1. faza vrednotenja ... 73
Tabela 22: Metode ugotavljanja in vrednotenja posledic izvedbe plana na okolje v zvezi s kulturno dediščino – 1. faza vrednotenja ... 74
Tabela 23: Metode ugotavljanja in vrednotenja posledic izvedbe plana na okolje za vse segmente okolja – 2. faza vrednotenja ... 76
Tabela 24: Ocena obsega sprememb po vseh kazalcih stanja okolja za zrak (kakovost zraka) v času gradnje ... 80

Tabela 25: Ocena vplivov posledic izvedbe plana na okoljske cilje plana za zrak (kakovost zraka) v času gradnje 80
Tabela 26: Ocena obsega sprememb po vseh kazalcih stanja okolja za zrak (kakovost zraka) v času obratovanja 82
Tabela 27: Ocena vplivov posledic izvedbe plana na okoljske cilje plana za zrak (kakovost zraka) v času obratovanja 83
Tabela 28: Ocena obsega sprememb po vseh kazalcih stanja okolja za vode (površinske vode) v času gradnje 84
Tabela 29: Ocena vplivov posledic izvedbe plana na okoljske cilje plana za vode (površinske vode) v času gradnje 85
Tabela 30: Ocena obsega sprememb po vseh kazalcih stanja okolja za vode (površinske vode) v času obratovanja 87
Tabela 31: Ocena vplivov posledic izvedbe plana na okoljske cilje plana za vode (površinske vode) v času obratovanja 87
Tabela 32: Ocena obsega sprememb po vseh kazalcih stanja okolja za podzemne vode v času gradnje 89
Tabela 33: Ocena vplivov posledic izvedbe plana na okoljske cilje plana za podzemne vode v času gradnje 90
Tabela 34: Ocena obsega sprememb po vseh kazalcih stanja okolja za podzemne vode v času obratovanja 92
Tabela 35: Ocena vplivov posledic izvedbe plana na okoljske cilje plana za podzemne vode v času obratovanja 93
Tabela 36: Ocena obsega sprememb po vseh kazalcih stanja okolja za hrup v času gradnje 95
Tabela 37: Ocena vplivov posledic izvedbe plana na okoljske cilje plana za hrup v času gradnje . 95
Tabela 38: Ocena obsega sprememb po vseh kazalcih stanja okolja za hrupj v času obratovanja 97
Tabela 39: Ocena vplivov posledic izvedbe plana na okoljske cilje plana za hrup v času obratovanja 97
Tabela 40: Ocena obsega sprememb po posameznih kazalcih stanja okolja za kulturno dediščino v času gradnje 99
Tabela 41: Ocena vplivov posledic izvedbe plana na okoljske cilje plana za kulturno v času gradnje 99
Tabela 42: Ocena obsega sprememb po posameznih kazalcih stanja okolja za kulturno dediščino v času obratovanja 100
Tabela 43: Ocena vplivov posledic izvedbe plana na okoljske cilje plana za kulturno dediščino v času obratovanja 101

KAZALO SLIK

Slika 1: Namenska raba prostora v okolici Poslovne cone radna po veljavnem OPN (vir: PISO)... 23
Slika 2: Namenska raba prostora v okolici OPPN PC Radna (vir: PISO)... 24
Slika 3: Območje DPN za Hidroelektrarno Boštanj z označeno lokacijo OPPN radna (vir: PISO). 26
Slika 4: Sprememba namenske rabe (vir: Sava projekt)... 27
Slika 5: Razmestitev dejavnosti v okviru OPPN Radna... 28
Slika 6: Občina Sevnica z označeno lokacijo OPPN Radna (vir: PISO)... 33
Slika 7: Padavinske razmere na padavinski postaji Sevnica (vir: ARSO)... 34
Slika 8: Delež in struktura emisij v občini Sevnica v letu 2010 (vir: Občina Sevnica)... 36
Slika 9: Hidrografija s prikazom vodnega zemljišča v odnosu na plan (vir: Atlas voda)... 41
Slika 10: Geološka zgradba tal – z označeno lokacijo OPPN PC Radna (vir: GeoZS)... 42
Slika 11: Najbližja vodna dovoljenja – oskrba s pitno vodo (vir: ARSO)... 43
Slika 12: Smeri pretakanja podzemne vode z označeno lokacijo OPPN PC Radna (vir: Ratej)... 44
Slika 13: Namenska raba prostora z označenimi območji varstva pred hrupom – IV.-četrto območje varstva pred hrupom, III.-tretje območje varstva pred hrupom. Krogec označuje lokacijo posega (vir: PISO)... 45
Slika 14: Hrup cestnega prometa – kazalec Ldvn (vir: ARSO)... 46
Slika 15: Hrup cestnega prometa – kazalec Lnoč (vir: ARSO)... 47
Slika 16: Kulturna dediščina v okolici OPPN PC Radna (vir: MK)... 48
Slika 17: Velikost delcev (vir. Watson in Chow 2000)... 77
Slika 18: Zmanjševanje koncentracije prašnih delcev PM10 z razdaljo od vira (vir: Watson in Chow 2000)... 78

1. UVOD

1.1 NAMEN IN PREDMET

Namen okoljskega poročila je opredeliti, opisati in ovrednotiti vplive izvedbe plana na okolje in možne alternative ob upoštevanju ciljev in geografskih značilnosti območja plana. Okoljsko poročilo je dokument, v katerem se opredelijo, opišejo in ovrednotijo pomembni vplivi izvedbe plana na okolje, ohranjanje narave, varstvo človekovega zdravja in kulturne dediščine ter možne alternative, ki upoštevajo okoljske cilje in značilnosti območja, na katerega se plan nanaša.

Predmet okoljskega poročila je plan, s katerim bi rad investitor Sava Avto d.o.o. v prihodnosti rad še razširil svojo dejavnost, zato je na Občino Sevnica podal pobudo za izdelavo občinskega podrobnega prostorskega načrta, ki bo omogočal izvedbo investicije in umestitev v prostor bencinskega servisa z restavracijo, poslovnih in poslovno stanovanjskih stavb ter ureditev parkirnih površin za stanovalce, uporabnike storitev in zaposlene. Občina Sevnica bo z ureditvijo javnih prometnic ter izgradnjo oz. rekonstrukcijo gospodarske javne infrastrukture, pridobila novo poslovno stanovanjsko cono z možnostjo za umestitev poslovnih dejavnosti.

Urbanistična ureditev predvideva izgradnjo poslovno stanovanjskega območja s sodobnim bencinskim servisom lokalnega pomena, katerega glavna funkcija je oskrba potnikov iz obstoječih cest. Načrtovana pozidava se navezuje na obstoječo komunalno in prometno infrastrukturo z ureditvijo priključkov oziroma izvedbo preostalih prometnih površin v osrednjem delu območja.

OPPN PC Radna bo s prometno ureditvijo in umestitvijo poslovnih ter poslovno stanovanjskih objektov funkcionalno zaokrožil širše območje predela Radne med osrednjim območjem centralnih dejavnosti in območjem stanovanj.

Zaradi izvedbe plana OPPN Poslovna cona Radna se spremeni namenska raba prostora iz površin za industrijo IP v območje centralnih dejavnosti CU v večini planskega območja. V skrajnem zahodnem delu se namenska raba spremeni iz površin za industrijo IP v gospodarsko cono IG.

1.2 CELOVITA PRESOJA VPLIVOV NA OKOLJE

Po Zakonu o varstvu okolja (Uradni list RS, št. 39/06 – uradno prečiščeno besedilo, 49/06 – ZMetD, 66/06 – odl. US, 33/07 – ZPNačrt, 57/08 – ZFO-1A, 70/08, 108/09, 108/09 – ZPNačrt-A, 48/12, 57/12, 92/13, 56/15, 102/15, 30/16, 61/17 – GZ, 21/18 – ZNOrg, 84/18 – ZIURKOE in 158/20) in Uredbi o okoljskem poročilu in podrobnejšem postopku celovite presoje vplivov izvedbe planov na okolje (Uradni list RS, št. 73/05) se celovita presoja izvede za plan ali spremembo plana, ki bo pomembno vplival na okolje sam po sebi ali v povezavi z drugimi plani. Plan pa pomembno vpliva na okolje v primeru, če:

- se z njim določa ali načrtuje poseg v okolje, za katerega je treba izvesti presojo vplivov na okolje v skladu s predpisom, ki ureja vrste posegov v okolje, za katere je treba izvesti presojo vplivov na okolje;
- lahko pomembno vpliva na varovano območje, kar se ugotovi v skladu s predpisi, ki urejajo območja ohranjanja narave;
- se oceni, da bi lahko njegova izvedba pomembneje vplivala na okolje.

V Odločbi ministrstva za okolje in prostor, št. 35409-100/2020/11 je bilo ugotovljeno naslednje:

- Na podlagi podatkov iz prejetega gradiva ministrstvo ocenjuje, da za za obravnavani plan ni treba izvesti presoje vplivov na okolje na podlagi 51. člena ZVO-1 v povezavi z Uredbo, Prilogo 1 iz rubrike PVO1 (vrste posegov v okolje, za katere je presoja vplivov na okolje

obvezna). Navedeno pomeni, da presoja vplivov na okolje ni potrebna, zato posledično tudi celovita presoja vplivov na okolje ni potrebna.

- Zavod RS za varstvo narave je dne 12. 6 2020 izdal Mnenje o obveznosti izvedbe presoje sprejemljivosti plana na varovana območja in mnenje o verjetnosti pomembnejših vplivov izvedbe plana na naravne vrednote in biotsko raznovrstnost št 1-III-295/2-0-20/TKS. Iz tega mnenja izhaja, da presoje sprejemljivosti vplivov izvedbe plana ni potrebno izvesti in da plan verjetno ne bo pomembno vplival na biotsko raznovrstnost.
- Ministrstvo za zdravje je dne 4. 5. 2020 izdalo mnenje št. 350-31/2020-4 v katerem ministrstvo seznanjajo z mnenjem Nacionalnega inštituta za javno zdravje št. 350-29/2020-2 (256). Iz mnenja Nacionalnega inštituta za javno zdravje izhaja, da ocenjujejo, da bo izvedba plana OPPN cona Radna v obliki in obsegu, kot je opisano v izhodiščih plana, pomembno vplivala na zdravje in počutje ljudi.
- Direkcija RS za vode je dne 24. 8. 2020 izdala mnenje o verjetnosti pomembnejših vplivov št. 35021-69/2020-3. Iz tega mnenja izhaja, da se lokacija nahaja na poplavnem območju in zato DRSV meni, da izvedba plana lahko vpliva na vode in vodni režim.
- Ministrstvo za kulturo je dne 29. 4. 2020 izdalo mnenje št. 35012-47/2020/4 v katerem menijo da obstaja verjetnost pomembnejših vplivov izvedbe plana na kulturno dediščino, vpisano v register nepremične kulturne dediščine
- Zavod za gozdove Slovenije je dne 23. 6 2020 izdal mnenje št. 350- /20-2, iz katerega izhaja, da plan ne bo imel pomembnejših vplivov na okolje z vidika njihove pristojnosti
- Ministrstvo za kmetijstvo, gozdarstvo in prehrano, Direktorat za kmetijstvo je dne 7 4. 2020 izdal mnenje št. 3503-12/2020/2 iz katerega izhaja, da predlagana prostorska ureditev ne posega na območje kmetijskih zemljišč, zato se do predlaganih ureditev niso opredelili
- Zavod za ribištvo Slovenije je dne 14. 4. 2020 izdal mnenje št. 4201-19/2020/2 iz katerega izhaja, da menijo, da ima načrtovana gradnja in ureditev infrastrukture na območju plana lahko kratkoročne negativne vplive na vrste v reki Savi v času gradnje, dolgoročne pa v primeru neustrezne izvedbe.
- Ministrstvo je v ugotovitvenem postopku upoštevalo tudi merila za ocenjevanje verjetnosti pomembnejših vplivov izvedbe plana na okolje in ugotovilo, da so značilnosti plana takšne, da s plani v neposredni soseščini tvori enovit poseg človeka v okolje in je zato potrebno upoštevati kumulativne značilnosti vplivov. Plan sega v ekološko pomembno območje (reka Sava), zato predstavlja tveganje za okolje (potencialna možnost nesreč), znotraj območja obravnavanega plana bodo tudi stanovanjski objekti, zato je treba z vidika obvladovanja hrupa preprečiti potencialno tveganje za zdravje ljudi. Plan obravnava lokacijo, ki se nahaja na poplavnem območju reke Save, kar predstavlja ranljivost območja glede na možno škodljivo delovanje voda. Območje OPPN cona Radna ima lahko tudi vpliv na veduto EŠD Tarški dvorec, ki se ne nahaja na območju plana, pač pa je v daljinskem vplivnem območju. ysi ti kriteriji, ugotovljeni po merilih za ocenjevanje verjetnosti pomembnejših vplivov izvedbe plana na okolje, dajejo ministrstvu podlago, da je uvedlo postopek celovite presoje vplivov na okolje, kot to izhaja iz prve točke izreka te odločbe.

1.3 OSNOVNA PODLAGA OKOLJSKEMU POROČILU

Okoljsko poročilo je izdelano na podlagi naslednjih predpisov, ki urejajo spresoje vplivov na okolje:

- Zakon o varstvu okolja (Uradni list RS, št. 39/06 – uradno prečiščeno besedilo, 49/06 – ZMetD, 66/06 – odl. US, 33/07 – ZPNačrt, 57/08 – ZFO-1A, 70/08, 108/09, 108/09 – ZPNačrt-A, 48/12, 57/12, 92/13, 56/15, 102/15, 30/16, 61/17 – GZ, 21/18 – ZNOrg, 84/18 – ZIURKOE in 158/20);
- Uredba o okoljskem poročilu in podrobnejšem postopku celovite presoje vplivov izvedbe planov na okolje (Uradni list RS, št. 73/05);
- Uredba o vrstah posegov v okolje, za katere je treba izvesti presojo vplivov na okolje (Uradni list RS, št. 51/14, 57/15, 26/17 in 105/20).

Poleg tega smo uporabili tudi druge podatke (državne in občinske ustanove, zavodi, baze

podatkov ipd.). Ogledali smo si tudi lokacijo prostorske ureditve ter bližnjo okolico in tako ocenili obstoječe stanje.

1.4 IZHODIŠČA ZA PRIPRAVO OKOLJSKEGA POROČILA

1.4.1 Izhodišča za pripravo okoljskega poročila po Uredbi

1.4.1.1 Okoljski cilji

Okoljsko poročilo je bilo pripravljeno na podlagi izhodišč iz 4. člena Uredbe o okoljskem poročilu in podrobnejšem postopku celovite presoje vplivov izvedbe planov na okolje (Ur. l. RS, št. 73/05). Okoljska izhodišča tako obsegajo okoljske cilje plana, merila vrednotenja in metodologijo ugotavljanja in vrednotenja vplivov plana na okolje, kulturno dediščino, krajino, varstvo človekovega zdravja, značilnosti prebivalstva in ohranjanje narave. Pri pripravi in vrednotenju vplivov plana za doseganje okoljskih ciljev plana smo upoštevali veljavno zakonodajo s področja varstva okolja, varstva kulturne dediščine, ohranjanje narave, krajine, varstva človekovega zdravja, naravnih virov in prebivalstva (glej poglavje 8).

1.4.1.2 Merila vrednotenja

Merila vrednotenja vplivov plana na posamezne sestavine okolja, narave, kulturne dediščine, naravne vire in zdravje ljudi so bila določena v povezavi s posameznimi kazalci stanja okolja glede na stopnje odstopanja od kazalcev stanja okolja, stopnje doseganja varstvenih ciljev in druga merila, ki zagotavljajo ustrezno vrednotenje vplivov plana, po posameznih prvinah okolja. Kot vir za merila vrednotenja smo uporabili zakonodajo RS in nekatere druge vire (glej poglavje 4).

1.4.1.3 Metodologija ugotavljanja in vrednotenja vplivov plana

Metodologija ugotavljanja in vrednotenja vplivov plana na okolje, kulturno dediščino, krajino, varstvo človekovega zdravja, značilnosti prebivalstva in ohranjanje narave vključuje dve fazi:

- v prvi fazi posledice izvedbe plana na vsa izbrana merila vrednotenja;
- v drugi fazi smo ocenili vpliv in pomembnost ugotovljenih posledic izvedbe plana na uresničevanje okoljskih plana.

1.4.2 Okoljska izhodišča po Zakonu o varstvu okolja

Okojska izhodišča izhajajo iz 39. členom Zakona o varstvu okolja (Uradni list RS, št. 39/06 – uradno prečiščeno besedilo, 49/06 – ZMetD, 66/06 – odl. US, 33/07 – ZPNačrt, 57/08 – ZFO-1A, 70/08, 108/09, 108/09 – ZPNačrt-A, 48/12, 57/12, 92/13, 56/15, 102/15, 30/16, 61/17 – GZ, 21/18 – ZNOrg, 84/18 – ZIURKOE in 158/20). Okoljska izhodišča so tako zlasti:

- stanje okolja in njegovih delov, vključno z obstoječimi obremenitvami;
- obveznosti ratificiranih in objavljenih mednarodnih pogodb, ki se nanašajo na preprečevanje in zmanjševanje onesnaževanja okolja;
- nacionalni program varstva okolja;
- operativni programi varstva okolja;
- varstvena, varovana, zavarovana, degradirana in druga območij, na katerih je zaradi varstva okolja, ohranjanja narave, varstva naravnih virov ali kulturne dediščine predpisan poseben pravni režim;
- območja ali deli okolja, ki so skladno s predpisom razvrščeni v stopnje;
- predpisane omejitve rabe prostora zaradi obratov, kjer lahko pride do večje nesreče;
- veljavni pravni režimi na območjih ali delih okolja.

1.4.3 Izhodišča po drugi zakonodaji

1.4.3.1 Izhodišča po Zakonu o ohranjanju narave

Izhodišča izhajajo iz Zakona o ohranjanju narave (Uradni list RS, št. 96/04 – uradno prečiščeno

besedilo, 61/06 – ZDru-1, 8/10 – ZSKZ-B, 46/14, 21/18 – ZNOrg, 31/18 in 82/20) in na njegovi podlagi sprejetih podzakonskih predpisov. Zato pri posegu vrednotimo vplive na okolje z upoštevanjem naslednjih ciljev:

- ohranjanje biotske raznovrstnosti na ravni ekosistemov, habitatnih tipov, vrst;
- odpravljanje posledic obremenjevanja okolja, izboljšanje porušenega naravnega ravnovesja in ponovno vzpostavljanje njegovih regeneracijskih sposobnosti;
- preprečevanje zmanjševanja biotske raznovrstnosti na ravni ekosistemov in vrst.

1.4.3.2 Izhodišča za ocenjevanje vplivov posega na krajino

Izhodišča izhajajo iz Odloka o strategiji prostorskega razvoja Slovenije (Uradni list RS, št. 76/04, 33/07 – ZPNačrt in 61/17 – ZUreP-2), Zakona o ratifikaciji Evropske konvencije o krajini (Uradni list RS – Mednarodne pogodbe, št. 19/03) in Zakona o urejanju prostora (Uradni list RS, št. 61/17). Zato vrednotimo vplive na okolje z upoštevanjem naslednjih ciljev:

- varstvo, upravljanje in/ali načrtovanje krajine;
- ohranjanje krajinske pestrosti;
- ohranjanje območij in prvin, ki prispevajo k prepoznavnosti krajine;
- vzdržen prostorski razvoj z racionalno rabo prostora in njegovim ohranjanjem;
- ohranjanje prepoznavnih značilnosti prostora.

1.4.3.3 Izhodišča za ocenjevanje vplivov posega na kulturno dediščino

Izhodiščaizhajajo iz Zakona o varstvu kulturne dediščine (Uradni list RS, št. 16/08, 123/08, 8/11 – ORZVKD39, 90/12, 111/13, 32/16 in 21/18 – ZNOrg) in na njegovi podlagi sprejetih podzakonskih predpisov. Zato pri posegu vrednotimo vplive na okolje z upoštevanjem naslednjih ciljev:

- varstvo kulturne dediščine;
- celostno ohranjanje in razvoj kulturne dediščine;
- ohranjanje celovitosti kulturne krajine.

1.4.3.4 Izhodišča za ocenjevanje vplivov posega na človekovo nepremično premoženje

Izhodišča izhajajo iz zakonodaje s področja varstva okolja, kmetijstva, prostora, graditve objektov, infrastrukture itd. Zato pri posegu vrednotimo vplive na človekovo nepremično premoženje zlasti z upoštevanjem naslednjih ciljev:

- ohranjanje in varovanje človekovega nepremičnega premoženja;
- preprečitev in zmanjšanje vplivov na človekovo nepremično premoženje.

1.4.3.5 Izhodišča za ocenjevanje vplivov posega na naravne dobrine

Izhodišča izhajajo iz različne zakonodaje Zato pri posegu vrednotimo vplive na naravne dobrine zlasti z upoštevanjem naslednjih ciljev:

- ohranjanje in varovanje naravnih dobrin;
- preprečitev in zmanjšanje vplivov na naravne dobrine.

1.5 VSEBINA IN OBSEG OKOLJSKEGA POROČILA

1.5.1 Vsebina

Okoljsko poročilo je razdeljeno glede na Uredbo o okoljskem poročilu in podrobnejšem postopku celovite presoje vplivov izvedbe planov na okolje (Uradni list RS, št. 73/05) na naslednje sklope:

- Uvod;
- Podatki o planu;
- Podatki o stanju okolja;
- Podatki o okoljskih ciljih plana, merilih vrednotenja in metodah za ugotavljanje in vrednotenje vplivov plana;
- Podatki o ugotovljeni vplivih plana in njihova presoja;

- Predvideni načini in spremljanja stanja okolja v času izvedbe plana;
- Poljuben povzetek okoljskega poročila z obrazložitvijo;
- Viri podatkov in informacij;

Okoljsko poročilo vsebuje naslednje informacije:

- opis vsebine in ciljev plana, vključno s podatki o območju plana in njegovi površini ter razmerju do drugih ustreznih planov;
- opis in oceno pomembnih vidikov stanja okolja in verjeten razvoj stanja okolja, če se plan ne bi izvedel;
- okoljske značilnosti območij, ki bi lahko bila pomembno prizadeta;
- navedbo morebitnih okoljskih problemov, ki so pomembni za plan, predvsem tistih, ki so povezani z varovanimi območji in drugimi območji s posebnim pravnim režimom;
- okoljske cilje, ki so pomembni za plan, ter način upoštevanja teh ciljev in vseh okoljskih vidikov pri pripravi plana;
- okoljske cilje plana z obrazložitvijo njihove določitve, uporabljena merila vrednotenja za ugotovitev vplivov plana in njihovo vrednotenje z utemeljitvijo izbora in načina uporabe, uporabljene metode ter oceno vplivov izvedbe plana na okoljske cilje plana;
- pomembne vplive plana na okolje, ki so lahko neposredni, daljinski, kumulativni in sinergijski, kratkoročni, srednjeročni in dolgoročni, trajni in začasni, pozitivni in negativni, in se nanašajo na biotsko raznovrstnost, živalstvo, rastlinstvo, tla, vodo, zrak, podnebne dejavnike, materialne dobrine, kulturno dediščino skupaj z arhitekturno in arheološko dediščino, krajino, prebivalstvo in zdravje ljudi ter njihova medsebojna razmerja;
- pomembne vplive plana na nastanek ali povečano nevarnost nastanka naravne ali druge nesreče;
- predvidene ukrepe za preprečitev, omilitev in čim popolnejšo odpravo posledic kakršnihkoli pomembnih bistvenih ali uničujočih vplivov plana na okolje, ohranjanje narave, varstvo človekovega zdravja in kulturne dediščine (v nadaljnjem besedilu: omilitveni ukrepi);
- opis razlogov za izbiro obravnavanih možnih alternativ;
- opis poteka izdelave okoljskega poročila skupaj z vsemi težavami;
- opis predvidenih načinov za spremljanje stanja okolja pri izvajanju plana;
- povzetek ugotovitev okoljskega poročila z obrazložitvijo.

Okoljsko poročilo je pripravljeno ob upoštevanju vsebine in natančnosti plana.

1.5.2 Segmenti okolja, ki smo jih izločili že pred ugotovitvijo pomembnih vplivov plana

Že pred ugotovitvijo pomembnih vplivov plana (glej poglavje 2.7) smo lahko iz okoljskega poročila izločili naslednje segmente okolja:

- podnebje in emisije toplogrednih plinov;
- elektromagnetno sevanje;
- vibracije;
- svetlobno onesnaževanje;
- odpadki;
- naravni viri;
- krajina;
- prebivalstvo;
- narava;
- industrijske nesreče.

1.5.2.1 Podnebje in emisije toplogrednih plinov

Vpliv posega v zveti s podnebjem bo nepomemben. V času gradnje bodo sicer nastajale emisije toplogrednih plinov zaradi gradbenih del, ko se bo uporabljala težka gradbena mehanizacija in bo potekala manipulacija s tovornimi vozili za dovoz gradbenega materiala in odvoz gradbenih

odpadkov. V času obratovanja bodo nastajale emisije toplogrednih plinov zaradi manipulacije s tovornimi vozili pri dovozu surovin in odvozu izdelkov. Ker bodo gradbena dela le začasna, v času obratovanja pa bo frekvenca vozil za dovoz/odvoz majhna, je vpliv nepomemben. Z upoštevanjem smernic NIJZ ocenjujemo, da bo vpiv tudi nepomemben. Zato to izključimo iz nadaljnje obravnave.

1.5.2.2 Elektromagnetno sevanje

V času gradnje se za gradbena dela ne bo uporabljalo virov elektromagnetnega sevanja. Prav tako se z gradnjo ne bo posegalo v vire elektromagnetnega sevanja. V času obratovanja se bo postavilo transformatorsko postajo. Zgradilo in prestavilo se bo elektrovode strednje napetosti. Ker bo nazivna napetost <110 kV, ne gre za objekte z vplivi na okolje..

1.5.2.3 Vibracije

Vibracije bodo nastajale zaradi prometa s tovornimi vozili v času gradnje in obratovanja. Ker bo število vozil majhno, to ne bo vplivalo na obstoječe prometne obremenitve. Zato to vsebino izključimo iz nadaljnje obravnave.

1.5.2.4 Svetlobno onesnaževanje

V času gradnje bo razsvetljava gradbišča, v kolikor bo gradnja potekala v kratkih dnevih. Investitor bo pri tem moral izvajati zahteve iz Uredbe o mejnih vrednostih svetlobnega onesnaževanja okolja (Uradni list RS, št. 81/07, 109/07, 62/10 in 46/13). Dodatnih omilitvenih ukrepov mu ne bo treba izvajati. V času obratovanja bo le razsvetljava javnih prometnic. Uporabljale se bodo svetilke, katerih delež svetlobnega toka, ki seva navzgor, je enak 0%. Zato to vsebino izključimo.

1.5.2.5 Odpadki

Kot odpadki bodo nastali nenevarni, nevarni in komunalni odpadki. Nevarni odpadki bodo nastajali le v lovilnikih olj. Odpadke se odda prevzemnikom odpadkov, ki so v evidencah MOP, oz. javni službi za ravnanje s komunalnimi odpadki. Zato to vsebino izključimo iz nadaljnje obravnave.

1.5.2.6 Naravni viri

Investitor bo za svojo dejavnost uporabljal naravna vira vodo in pa v času vodo in gradnje agregate za beton. Voda se bo uporabljala iz javnega vodovodnega sistema. Ker pa se bo odpadna voda ponovno uporabljala, bodo količine vode manjše, kot bi bile sicersicer. Agregati za beton se pridobivajo v kamnolomih. Poseg se ne nahaja na kmetijskih zemljiščih, gozdu in vodi kot naravnih virih. V času obratovanja se bo uporabljala le voda iz javnega vodovodnega omrežja. Zato to vsebino izključimo.

1.5.2.7 Krajina

Poseg ne izstopa iz okolice in ne bo spremenil krajinske slike glede na to, da se vključuje v urbanizirana območja na bregovih reke Save. Zato to vsebino izključimo iz nadaljnje obravnave.

1.5.2.8 Prebivalstvo

Prebivalstvo običajno obravnavamo skozi tri temeljne značilnosti: poselitvene, demografske in ekonomske. Glede na poseg, ki se načrtuje z OPPN PC Radna, ni vpliva na poslitvene, demografske in ekonomske značilnosti prebivalstva. Zato to vsebino izključimo.

1.5.2.9 Narava

Ureditveno območje OPPN PC Radna ni naravno okolje. V širši okolici ni varovanih in zavarovanih

območij narave. Zato to vsebino izključimo iz nadaljnje obravnave.

1.5.2.10 Industrijske nesreče

Poseg investitorja se v skladu z določili Tabele 1 in 2 priloge 1 Uredbe o preprečevanju večjih nesreč in zmanjševanju njihovih posledic (Uradni list RS, št. 22/16) ne uvršča med manjše ali večje vire tveganja za okolje zaradi večjih nesreč z nevarnimi kemikalijami. Zato to vsebino izključimo iz nadaljnje obravnave. Požar kot industrijska nesreča je opisan v segmentu zrak in vode.

2. PODATKI O PLANU

2.1 IME PLANA

Glede na Sklep o začetku priprave Občinskega podrobnega prostorskega načrta Poslovna cona Radna (RN07.ppn) (Uradni list RS, št. 35/2020) o začetku priprave se ime plana glasi:

OBČINSKI PODROBNI PROSRORSKI NAČRT POSLOVNA CONA RADNA

2.2 CILJI IN KRATEK OPIS PLANA VKLJUČNO Z OPREDELITVIJO ODNOSA DO DRUGIH USTREZNIH PLANOV

2.2.1 Cilji plana

Urbanistična ureditev predvideva izgradnjo poslovno stanovanjskega območja s sodobnim bencinskim servisom lokalnega pomena, katerega glavna funkcija je oskrba potnikov iz obstoječih cest. Načrtovana pozidava se navezuje na obstoječo komunalno in prometno infrastrukturo z ureditvijo priključkov oziroma izvedbo preostalih prometnih površin v osrednjem delu območja.

OPPN PC Radna bo s prometno ureditvijo in umestitvijo poslovnih ter poslovno stanovanjskih objektov funkcionalno zaokrožil širše območje predela Radne med osrednjim območjem centralnih dejavnosti in območjem stanovanj.

2.2.2 Kratek opis plana

2.2.2.1 Splošni opis

Znotraj cone, na obstoječih nepozidanih stavbnih zemljiščih, se načrtuje gradnja poslovnih stavb kot so bencinski servis, trgovski objekti, obrtne delavnice in podobno. V stavbah ob južnem robu območja se lahko izvaja tudi bivanje. Določijo se tudi pogoji za gradnjo transformatorske postaje, javnih prometnic ter pogoji za priključitev bližnjih obstoječih in novih objektov na gospodarsko javno infrastrukturo ter grajeno javno dobro.

Grafično je ureditev prikazana v prilogi 1.

Na območju OPPN PC Radna so predvidene naslednje ureditve:

- Nasutje celotnega območja poslovne cone na višinsko koto cca. 178 m (2-3 m)
- Izgradnja nove glavne povezovalne ceste s razcepom v obliki črk Y na zahodno cesto z dovozom do trgovskih stavb na zahodnem delu, ter na vhodno, prednostno cesto, ki vodi do poslovno stanovanjskih objektov, bencinskega servisa in stanovanjskih stavb na vzhodnem delu območja. Obe lokalni cesti se navezujeta na obstoječo prometno infrastrukturo (G1 in R1) z izgradnjo priključkov;
- Gradnja nove trgovske stavbe (objekt A) s parkiriščem in manipulativnimi površinami ter
- zunanjo ureditvijo;
- Gradnja bencinske črpalke (objekt B) s pretakalno ploščadjo, nadstrešnico, cisternami za gorivo, trgovino, restavracijo s teraso, polnilnico za električno polnjenje, polnilnico za UNP in SNP, manipulativnimi prometnimi površinami, parkiriščem za osebna vozila, avtodome in tovornjake in pripadajočo zunanjo ureditvijo;
- Gradnja poslovne stavbe (objekt C) s parkirišči;
- Gradnja poslovno stanovanjskih objektov s parkirišči (objekti D);
- Gradnja stanovanjskih objektov (objekti E);
- Ureditev interne prometne mreže znotraj poslovne cone za potrebe javnega prometa (tovorni

- in osebni promet);
- Razširitev obstoječe površine vzdrževalne ploščadi za namen zaščite in reševanja;
- Ureditev ekoloških otokov;
- Ureditev nove TP vključno z izgradnjo in prestavitvijo srednje napetostnih elektro vodov, v skladu s smernicami NUP;
- Izgradnja novega elektro priključka iz transformatorske postaje v skladu s smernicami NUP;
- Osvetlitev javnih prometnic z javno razsvetljavo;
- Izgradnja javnega vodovodnega omrežja ter ustrezne hidrantne mreže;
- Prestavitev dela obstoječega javnega kanalizacijskega voda;
- Izgradnja priključka na javno kanalizacijo za odvodnjavanje odpadnih voda (komunalnih in morebitnih industrijskih voda);
- Izgradnja javnega kanalizacijskega omrežja za odvodnjavanje čistih padavinskih voda z izpustom v reko Savo;
- Izvedba ukrepov za odvod zalednih voda;
- Izvedba ukrepov za zadrževanje padavinskih voda zaradi preprečitve hipnega odtoka;
- Izgradnja priključka na elektronske komunikacije (optika);
- Izgradnja priključka in razvod plinovoda.

Na območju so predvidene naslednje ureditve, ki se navezujejo, a niso predmet OPPN PC Radna:

- Rekonstrukcija križanja med glavno cesto G1 Boštanj – Impoljca in regionalno cesto R1 Mokronog – Boštanj z razširitvijo za avtobusno postajališče. Gre za ureditev krožišča predvidenega z idejno zasnovo za pridobitev projektnih in drugih pogojev prometnega omrežja Dolenji Boštanj-Radna, z navezavo poslovne cone Radna na javno omrežje;
- Izgradnja pločnikov za pešce in kolesarskih stez;
- Izgradnja morebitne gospodarske javne infrastrukture potrebne za normalno funkcioniranje
- poslovne cone.

2.2.2.2 Opis objektov

V sklopu OPPN PC Radna so predvideni naslednji tipi stavb:

- Stavba A;
- Objekt B;
- Objekt C;
- Objekt D;
- Objekt E.

Objekt A. Zanj je značilno:

- program: trgovina;
- tlorisne dimenzije: 40,00 x 60,00 m;
- višinski gabarit: P do višine objekta 6,00 m nad koto terena (k.p. +178,90 nmv);
- streha: ravna ali v minimalnem naklonu;
- značilni oblikovni elementi: poudarjen vhod na severozahodni strani objekta;
- možnost ureditve nadstreška, servisnega uvoza iz ceste ob objektu;
- parkirne in zelene površine ter servisni uvozi se prilagodijo zasnovi objekta, pri čemer mora
- biti zagotovljeno ustrezno število parkirnih mest glede na dejavnost, od tega 5% za invalide.
- Ob cesti se izvede pločnik.

Objekt B. Zanj je značilno:

- program: bencinski servis (trgovina, gostinstvo);
- tlorisne površine: ca. 1600 m2;
- višinski gabarit: P do 6m (k.p. +177,90 nmv);
- streha: ravna s poudarjenim strešnim vencem;

- značilni oblikovni elementi: poudarjen vhod na Z oz. JZ strani objekta, členitev fasadnega ovoja. Na JZ strani, ki zmanjšuje vizualni vtis velikosti stavbe;
- cisterne za gorivo s ploščadjo za prečrpavanje, možnost vgradnje modula za oskrbo vozil z utekočinjenim naftnim plinom, kontejner za distribucijo plina, LNG in CNG postaja ter epolnilnica za električna in hibridna vozila;
- parkirišče s 5% površinami rezerviranimi za invalide, ter 20% površin za e-polnjenje se lahko prekrije z nadstrešnico;
- parkiranje avtodomov in tovornih vozil je urejeno na vzhodnem delu ob izvozu na glavno cesto;
- v objektu je potrebno zagotoviti sanitarije za privatno in javno uporabo;
- ob objektu je potrebno zagotoviti parkirna mesta za kolesa;
- obvezna je ozelenitev roba območja ob glavni cesti, ob krožišču in proti stanovanjskim stavbam z drevesno in grmovno zasaditvijo.

Objekt C. Zanj je značilno:
- program: trgovski objekt;
- tlorisne dimenzije: 25,00 x 40,00 m;
- višinski gabarit: K + P + 1, višine objekta 9,00 m nad koto terena (k.p. +178,90 nmv);
- streha: ravna ali v minimalnem naklonu;
- možnost ureditve nadstreška in servisnega uvoza iz ceste, ter dovozne rampe v širini 5,00 m ob JV stranici objekta;
- parkirne in zelene površine ter servisni uvozi se prilagodijo zasnovi objekta, pri čemer mora biti zagotovljeno minimalno število parkirnih mest glede na dejavnost, od tega 5% za invalide in pločnik ob cesti..

Objekt D. Zanj je značilno:
- program: poslovno stanovanjska stavba;
- tlorisne dimenzije: 15,00 x 25,00 m;
- višinski gabarit: K + P + 2, višine objekta 10,00 m nad koto terena (k.p. +176,90 nmv);
- streha: ravna ali dvokapna naklona 30º – 40º;
- dopustna je gradnja nadstrešnic nad obstoječimi parkirišči, ki naj bodo enotno oblikovane.
- strehe ravne ali v naklonu do 10 stopinj;
- parkirne in zelene površine ter servisni uvozi se prilagodijo zasnovi objekta, pri čemer mora biti zagotovljeno minimalno število parkirnih mest glede na dejavnost in število stanovalcev, od tega 1PM za invalide in pločnik ob cesti.

Objekt E. Zanj je značilno:
- program: eno/večstanovanjska stavba;
- tlorisne dimenzije: 14,00 x 18,00 m;
- višinski gabarit: K + P + M, višine objekta 8,00 m nad koto terena (k.p. +176,90 nmv);
- streha: ravna ali dvokapna naklona 30º – 40º;
- možnost ureditve pokritih parkirišč oz. garaže ob stavbi;
- parkirne in zelene površine ter servisni uvozi se prilagodijo zasnovi objekta, pri čemer mora biti zagotovljeno minalno število parkirnih mest glede na št. stanovalcev in pločnik ob cesti.

2.2.2.3 Opis prometnega omrežja

Glavna napajalna cesta za potrebe poslovne cone je priključena na predvideno krožišče med regionalno cesto R1 Mokronog – Boštanj in glavno cesto G1 Boštanj – Impoljca (ureditev izven OPPN PC Radna).

Glavni uvoz vozil v OPPN PC Radna iz glavne oz. regionalne ceste je predviden iz načrtovanega krožišča. Dodaten priključek je načrtovan iz regionalne ceste R1 Mokronog – Boštanj, kjer se

izvede levi zavijalni pas za v poslovno cono. Iz poslovne cone je na G1 Boštanj – Impoljca predviden samo izvozni priključek (obstoječ priključek se ustrezno uredi / rekonstruira). V SV delu ob cesti G1 je predvideno postajališče za avtobus.

Interni prometnice se izvedejo kot dvosmerne prometnice (2 x 3 m) z enostranskim pločnikom širine vsaj 1,50 m. Zavijalni radiji morajo biti dimenzionirani za tovorni promet. Med cesto G1 in R1 ter OPPN PC Radna se uredi zeleni pas širine od 5 m do 15 m, ki se ga mestoma zasadi z visokim avtohtonim drevjem. Ob državni cesti se uredi pločnik za pešce in kolesarska pot.

Na območju cone je potrebno v sklopu posamezne gradbene parcele zagotoviti ustrezno število parkirnih mest glede na dejavnost, ki se bo v stavbi odvijala. Ob stavbah, kjer se bo odvijala dejavnost je potrebo zagotoviti vsaj 5% parkirnih mest za gibalno ovirane osebe ter parkirišča (nadstrešnice) za enosledna vozila z možnostjo zaklepanja. Parkiranje tovornih vozil mora biti zagotovljeno v sklopu posamezne parcele. Zaustavljanje ali parkiranje tovornih vozil na javnih prometnicah je prepovedano.

Na vzhodnem območju cone ob črpališču na obstoječi vzdrževalni ploščadi je potrebo zagotoviti površino, ki v nujnih primerih omogoča varen pristanek helikopterske reševalne enote.

2.2.2.4 Komunalna opremljenost

Preko območja poteka javna gospodarska infrastruktura, ki jo je potrebno pred pričetkom urejanja območja ustrezno rekonstruirati, deloma prestaviti. Vso infrastrukturo, ki bo potekala pod površinami cest in pločnikov se ob vgradnji ustrezno zaščiti. Za komunalno opremljenost velja naslednje:

- Elektro omrežje: Na območju poslovne cone Radna se zgradi nova transformatorska postaja (v nadaljevanju TP PC Radna), ki bo z električno energijo napajala cono. Napajanje TP PC Radna se izvede iz bližnje transformatorske postaje, ki se nahaja ob R1 oz. po pogojih upravljavca javnega elektro omrežja. Iz TP PC Radna se izvedejo nizkonapetostni priključki do posameznega odjemalca. Prav tako se iz TP PC Radna izvede javna razsvetljava javnih prometnic.
- Vodovodno omrežje: Nov vodovodni priključek se izvede iz obstoječe trase javnega vodovoda po pogojih upravljavca javnega vodovodnega omrežja na tem območju. Območje OPPN se opremi z javno hidrantno mrežo.
- Kanalizacija za odvodnjavanje odpadnih voda (fekalna kanalizacija in ostale odpadne vode): Vse odpadne vode iz novih objektov se spelje preko razbremenilnika v obstoječo javno kanalizacijsko omrežje, ki je navezano na Čistilno napravo Sevnica.
- Kanalizacija za odvodnjavanje padavinskih voda (meteorna kanalizacija): Čiste padavinske vode iz območja poslovne cone se speljejo v reko Savo. Zaradi velikih količin te vode je potrebno kanalizacijo izvesti kot cevne zadrževalnike, ki bodo preprečili hipni odtok.
- Potencialno onesnažene padavinske vode iz manipulativnih površin in javnih prometnic je potrebno pred izpustom v reko Savo ustrezno očistiti v lovilcih olj.
- Elektronske komunikacije: Objekti se priključijo na obstoječe omrežje elektronskih komunikacij po pogojih upravljavca.
- Plinovodno omrežje: Jugovzhodno od območja OPPN se nahaja merilno regulacijska postaja MRP Sevnica z distribucijskim priključkom na plinovodno omrežje. Objekti se po pogojih upravljavca priključijo na obstoječe plinovodno omrežje s tlakom 3 bar. Načrtovan bencinski servis se opremi s postajo UZP in SZP (utekočinjen in stisnjen zemeljski plin).

2.2.3 Opredelitev odnosa do drugih ustreznih planov

2.2.3.1 OPN občine Sevnica

Občina Sevnica ima sprejet občinski prostorski načrt OPN – Odlok o Občinskem prostorskem načrtu Občine Sevnica (Uradni list RS, št. 94/12, 100/12 - popr., 57/13, 1/16, 17/16 in 33/18).

Odlok določa namensko rabo prostora v občini in tudi na območju načrtovanja. Namenska raba, ki je opredeljena s predmetnim planom, območje za industrijo IP (EUP: RN07.ppn) (slika 1). Plan določa tudi območje gospodarske cone IG na južni strani, ki se neposredno drži območja načrtovanja (EUP:RN01). V obstoječem stanju tu že poteka industrijska dejavnost idelovanje izdelkov iz polimerov, na vzhodnem delu pa je mizarstvo. Ker se bo namenska raba spremenila v območje centralnih dejavnostih CU, se bo plan navezal na druga območja centralnih dejavnosti ob reki Savi v bližini in tudi zaokrožil servisno in trgovsko ponudbo ter tudi stanovanjsko, kar je ustrezno z namensko rabo v okolici plana. S skrajnim severovzhodnim delom pa se bo z namensko rabo IG povezal z obstoječo tako površino na jugu (EUP: RN01). OPPN Radna tako ne meji s spremenjeno namensko rabo CU na obstoječo območje IG (EUP: RN01), razen v skrajnem severozahodnem delu. Ker se spremeni namenska raba v CU, se defacto izboljšajo razmere tudi za obstoječo pozidano v okviru namenske rabe SK (EUP: RN9).

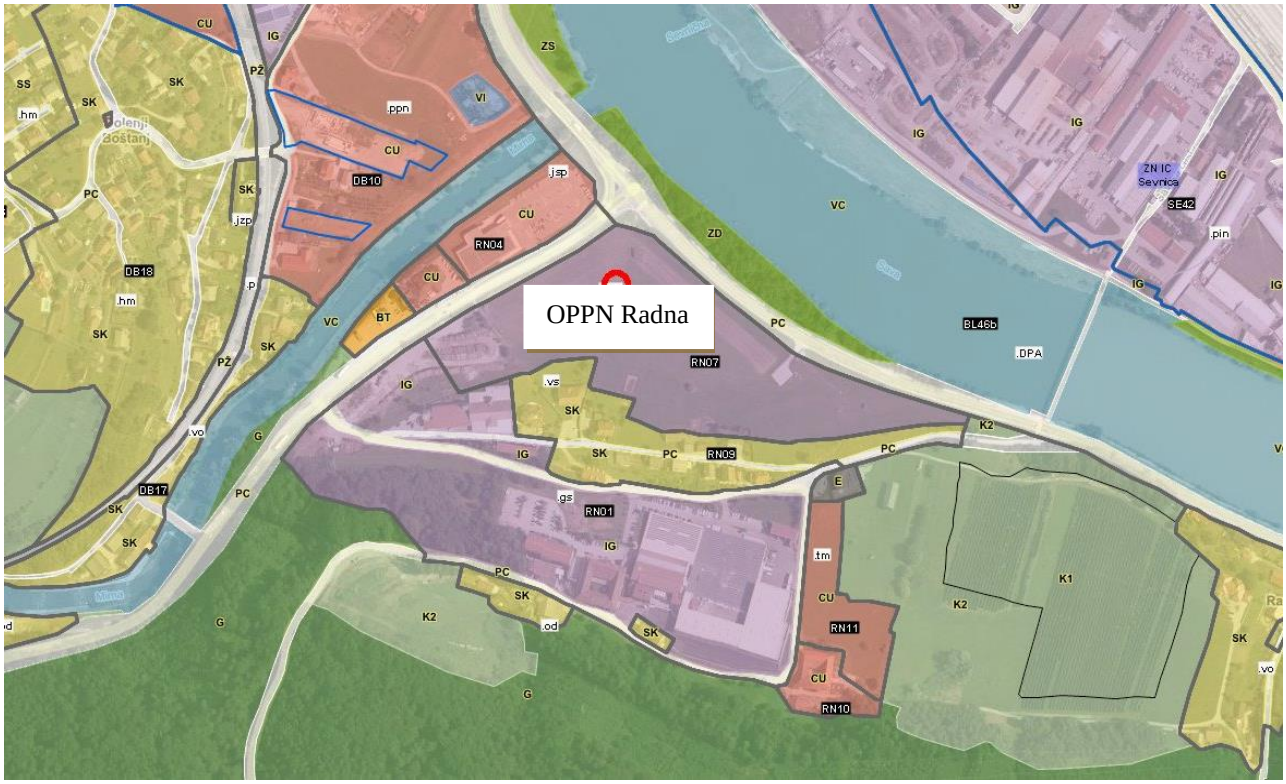

Slika 1: Namenska raba prostora v okolici Poslovne cone radna po veljavnem OPN (vir: PISO)

V sklopu OPN so razni OPPN, tako da v nadaljevanju navajmo prostorskemu načrtovanju naslednje plane (slika 2):

- Odlok o Občinskem podrobnem prostorskem načrtu za del prostorske enote DB10.ppn v Dolenjem Boštanju (Uradni list RS št. 3/2021);
- Odlok o Občinskem podrobnem prostorskem načrtu za del gospodarske cone Dolenji Boštanj – območje Jamšek (Uradni list RS št. 79/16);
- OPPN za del gospodarske cone Dolenji Boštanj - del EUP DB10 (2);
- Odlok zazidalnem načrtu industrijske cone Sevnica (Uradni list RS št. 70/94; 46/03; 35/06; 1/16; 17/16; 9/17; 17/17; 59/17, 69/17, 11/18 in 61/21).

2.2.3.2 Odlok o Občinskem podrobnem prostorskem načrtu za del prostorske enote DB10.ppn v Dolenjem Boštanju (Uradni list RS št. 3/2021)

Predmet OPPN je ureditveno območje, ki se nahaja na južnem delu nepozidanih stavbnih zemljišč

Slika 2: Namenska raba prostora v okolici OPPN PC Radna (vir: PISO)

naselja Dolenji Boštanj. Območje je na vzhodu omejeno z reko Mirna, na severu in jugu s pozidanimi površinami ter na zahodni strani s cestno in železniško infrastrukturo. Površina območja prostorske ureditve znaša 1.256,00 m2. Območje občinskega podrobnega prostorskega načrta zajema zemljišči s parc. št. 217/4 in 217/5 obe v k.o. 1381 – Boštanj. Namenska raba je CU.

Znotraj ureditvenega območja OPPN je možna gradnja naslednjih stavb:

- enostanovanjski objekti (klasifikacija stavb razred CCSI:111),
- poslovne stavbe (klasifikacija stavb razred CCSI:122),
- skladiščne stavbe (klasifikacija stavb razred CCSI:125),
- gradbeno inženirski objekti (objekti prometne infrastrukture, cevovodi, komunikacijska omrežja in elektroenergetski vodi, drugi inženirski objekti – od tega samo ograje in oporni zidovi) ter nezahtevni in enostavni objekti na podlagi veljavnih predpisov in uredb.

Dejansko omenjena prostorska ureditev ne predstavlja posebnega pomena za OPPN Radna, zato tukaj ne vidimo posebnega odnosa med obema planoma.

2.2.3.3 Odlok o Občinskem podrobnem prostorskem načrtu za del gospodarske cone Dolenji Boštanj – območje Jamšek (Uradni list RS št. 79/16)

Predmet OPPN je del gospodarske cone Dolenji Boštanj – območje Jamšek, ki na severni in južni strani meji z obstoječo stanovanjsko pozidavo, na zahodni strani z železniško progo Sevnica–Trebnje, na vzhodni strani z vodnim nasipom ob reki Mirni. Površina območja prostorske ureditve znaša cca 5.100,00 m². OPPN se pripravi za območje, ki sega na zemljišča s parc. št.: 223/1, 229, 230, 231, 226, 227, 228, vse k.o. Boštanj ter za del zemljišča s parc. št. 1028, k.o. Boštanj.

Na območju OPPN so poleg bivanja dovoljene terciarne dejavnosti: G Trgovina, vzdrževanje in popravila motornih vozil; H Promet in skladiščenje; I Gostinstvo; J Informacijske in komunikacijske dejavnosti; K Finančne in zavarovalniške dejavnosti; L Poslovanje z nepremičninami; M Strokovne, znanstvene in tehnične dejavnosti; N Druge raznovrstne poslovne dejavnosti.

Na območju OPPN so dovoljene naslednje vrste dopustnih objektov glede na namen oziroma po klasifikaciji vrst objektov (CC-SI):

- enostanovanjske stavbe: 11100, razen vrstnih in počitniških hiš,
- dvostanovanjske stavbe: 11210, razen vrstnih hiš,
- nestanovanjske stavbe: 12420 Garažne stavbe; 12510 Montažne hale, avtomehanične, mizarske in podobne delavnice; 12520 Pokrite skladiščne površine; 12112 Gostilne, restavracije in točilnice; 12120 Druge gostinske stavbe za kratkotrajno nastanitev; 12301 Trgovske stavbe (razen nakupovalnih centrov, trgovskih centrov, veleblagovnic, pokritih tržnic); 12304 Stavbe za druge storitvene dejavnosti; 12203 Druge poslovne stavbe in pisarniške stavbe (razen konferenčnih in kongresnih stavb),
- gradbeni in inženirski objekti (prometna, komunalna, energetska in telekomunikacijska infrastruktura),
- nezahtevni in enostavni objekti v skladu z Uredbo o razvrščanju objektov glede na zahtevnost gradnje.

Dejansko omenjena prostorska ureditev pomeni deloma podobne dejavnosti kot v primeru OPPN PC Radna.

2.2.3.4 OPPN za del gospodarske cone Dolenji Boštanj - del EUP DB10 (2)

Območje izkazanega interesa se nahaja v Gospodarski coni Dolenji Boštanj zahodno od mesta Sevnice. 256/1, 257/4, 3758, 259/1, 260/4, 1032/42, 1032/16, 1032/17, 1032/18, 1032/43,1032/46,1032/49 in 1032/52, 261/3, 262/3, 263/3, 264/7 in 260/5, vse k.o. 1381 Boštanj Predmet OPPN, ki pa še ni sprejet Območje je velikosti 8.150 m2. Namenska raba je CU.

UE1. Na območju izvaja dejavnost podjetje Mirko Hribar s.p., ki ima sedež v neposredni bližini (Dolenji Boštanj 62), in sicer gre za dejavnost inštaliranje vodovodnih, plinskih in ogrevalnih napeljav in naprav dejavnost. Za opravljanje dejavnosti je na območju zgrajen poslovno skladiščni objekt. Investitor želi omogočiti gradnjo za potrebe razvoja obstoječe dejavnosti. Potrebuje dodaten nadkrit skladiščni prostor dim. cca. 19 m x 13 m, višine 4 m, z ravno streho.

UE2. V prvi fazi želi na območju urediti parkirišča za tovorna vozila, kasneje pa postaviti še spremljajoč objekt za opravljanje poslovne dejavnosti z delavnico za vzdrževanje in servisiranje lastnih tovornih vozil s platojem za pranje tovornih vozil.

UE3. Predvidena je gradnja objektov skladno z namensko rabo in usmeritvami OPN in sicer: stanovanjskih, poslovno - stanovanjskih, poslovnih in proizvodnih objektov za potrebe storitev, trgovine, proizvodnje, obrti in delavnic, skladišč ipd.

V tem primeru gre za območje, ki je že oddaljeno od OPPN Radna, zato temu nismo posvečali posebnega pomena. Dejstvo pa jem, da skupaj z OPPN PC radna tvori enovito onbmočje namenske rabre CU.

2.2.3.5 Odlok zazidalnem načrtu industrijske cone Sevnica (Uradni list RS št. 70/94; 46/03; 35/06; 1/16; 17/16; 9/17; 17/17; 59/17, 69/17, 11/18 in 61/12)

V tem primeru gre za večjo industrijsko cono, ki pa se nahaja že na drugem bregu reke Save, kje so razen industrijske dejavnosti.

Seveda pa gre za območje, ki je že oddaljeno od OPPN Radna, poleg tega pa gre za izrazito industrijsko območje. Zato temu nismo posvečali posebnega pomena.

2.2.3.6 Državni prostorski načrti

V tem primeru gre za državni prostorski načrt za Hidroelektrarno Boštanj – Odlok o lokacijskem načrtu hidroelektrarne Boštanj (Uradni list RS, št. 19/90, 15/03 in 59/03). Območje prostorske

ureditve obsega tudi območje OPPN PC Radna (slika 3). DPN le z zelo majhnim delom sega na načrtovano ureditev.

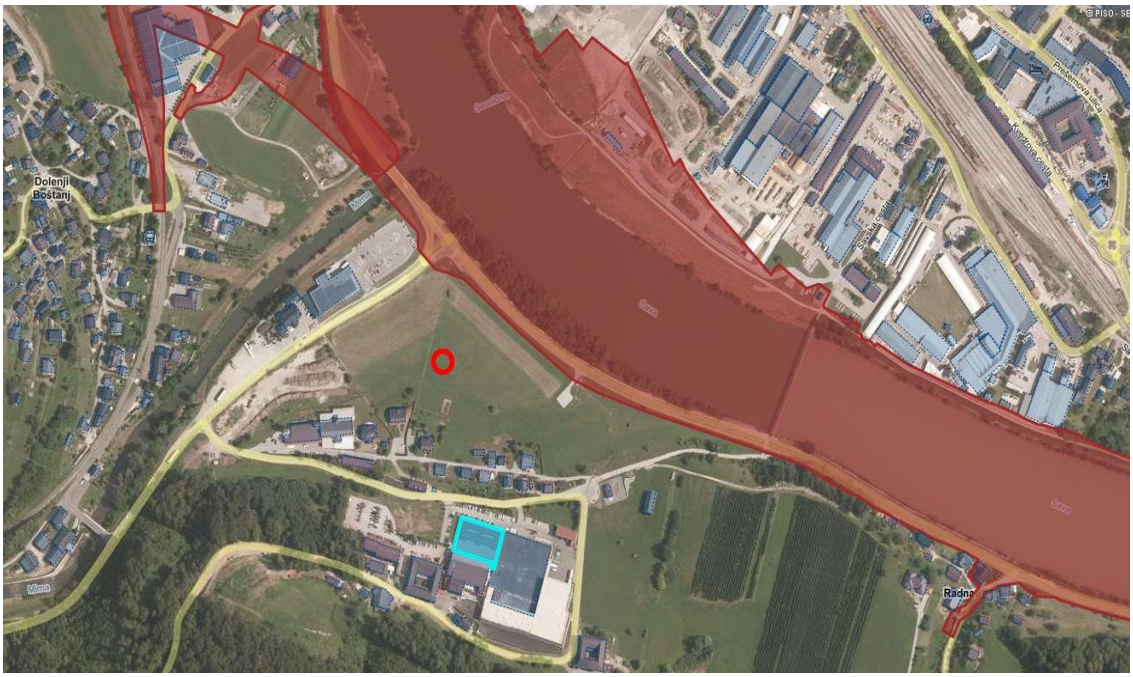

Slika 3: Območje DPN za Hidroelektrarno Boštanj z označeno lokacijo OPPN radna (vir: PISO)

2.3 CELOTNEN PROSTOR ALI OBMOČJE, KI GA ZAJEMA PLAN

Občinski podrobni prostorski načrt Poslovna cona Radna se nahaja na desnem bregu reke Save, jugovzhodno od naselja Dolenji Boštanj, ujeto med glavno cesto G1 odsek 0334 Boštanj - Impoljca na severovzhodni strani, regionalno cesto R1 odsek 1163 Mokronog - Boštanj na severozahodni strani ter obstoječo stanovanjsko pozidavo na južni strani. (slika 2).

Območje OPPN je velikosti ca. 4,31 ha in zajema naslednja zemljišča s parcelnimi številkami: 2322/7, 2322/13, 2322/14, del 2322/6, 2322/39, 2322/3, 2322/22, 2322/40, 2322/32, 2322/41, 2322/33, 2322/4, 2322/34, 2312/62, 2312/63, 2322/30, 2322/27, del 2322/10, del 2322/26, del 2322/17, del 2312/61, del 2326/6, del 2322/16, del 2312/52, del 2312/53, del 2322/9, 2320, 2322/11, vse parcele so v k.o. Log (1391).

2.4 MOREBITNA DOLOČITEV NAMENSKE RABE PROSTORA, NJEN OBSEG IN USMERITVE, RAZMESTITEV DEJAVNOSTI V PROSTORU ALI PROSTORSKE USMERITVE IN PROSTORSKI OBSEG, VELIKOST IN DRUGI OSNOVNI PODATKI O VSEH NAČRTOVANIH POSEGIH Z VPLIVI NA OKOLJE IN NARAVO

2.4.1 Določitev namenske rabe prostora, njen obseg in usmeritve

Območje OPPN Radna se ureja z Odlokom o Občinskem prostorskem načrtu Občine Sevnica (Uradni list RS, št. 94/12, 100/12 - popr., 57/13, 1/16, 17/16 in 33/18) (slika 14). Namenska raba je tako opredeljena kot območje za industrijo IP (EUP: RN07.ppn). Površina namenske rabe prostora je enaka površini plana: 4,3 ha. Namenska raba prostora se bo za nemene OPPN Radna spremenila (slika 4).

2.4.2 Razmestitev dejavnosti v prostoru ali prostorke usmeritve

Razmestitev dejavnosti je prikazano na sliki 5.

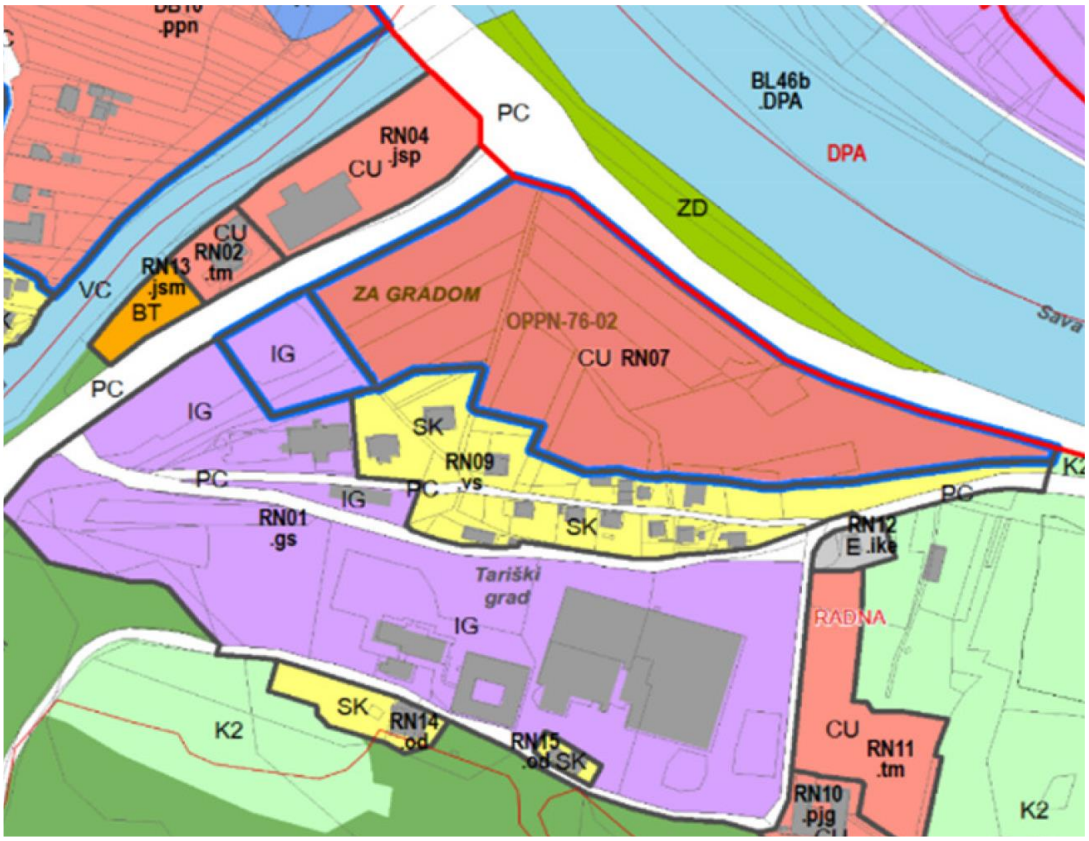

Slika 4: Sprememba namenske rabe (vir: Sava projekt)

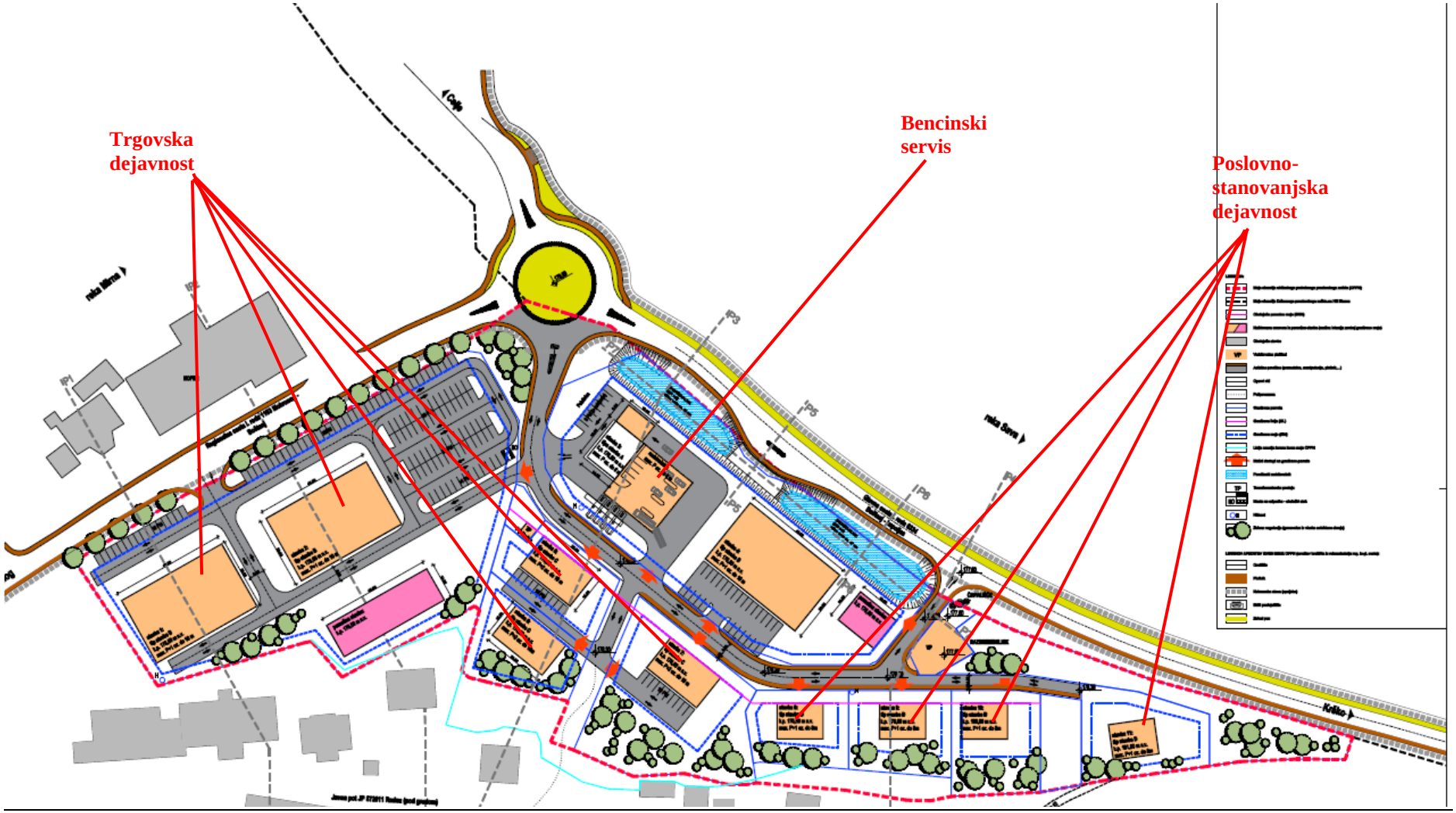

Slika 5: Razmestitev dejavnosti v okviru OPPN Radna

2.4.3 Prostorski obseg, velikost in drugi osnovni podatki vseh načrtovanih posegov z vplivi na okolje

Posegi z vplivi na okolje so vsi tisti posegi, ki pomembno vplivajo na okolje. Glede na 40. člen Zakona o varstvu okolja (Uradni list RS, št. 39/06 – uradno prečiščeno besedilo, 49/06 – ZMetD, 66/06 – odl. US, 33/07 – ZPNačrt, 57/08 – ZFO-1A, 70/08, 108/09, 108/09 – ZPNačrt-A, 48/12, 57/12, 92/13, 56/15, 102/15, 30/16, 61/17 – GZ, 21/18 – ZNOrg, 84/18 – ZIURKOE in 158/20) in 16. člen Uredbe o okoljskem poročilu in podrobnejšem postopku celovite presoje vplivov izvedbe planov na okolje (Ur. l. RS, št. 73/05) so posegi z vplivi na okolje tisti, s katerimi se določa ali načrtuje poseg v okolje, za katerega je treba izvesti presojo vplivov na okolje v skladu z Uredbo o posegih v okolje, za katere je treba izvesti presojo vplivov na okolje o posegih v okolje (Uradni list RS, št. 51/14, 57/15, 26/17 in 105/20) ali pa ministrstvo meni, da lahko pomembno vliva na okolje, in lahko pomembno vpliva na varovano območje v skladu s Pravilnikom o presoji sprejemljivosti vplivov izvedbe planov in posegov v naravo na varovana območja (Ur. l. RS, št. 130/04, 53/06, 30/10, 3/11). V primeru OPPN Radna za poseg ni treba izvesti presoje vplivov na okolje.

2.5 PREDVIDENO OBDOBJE IZVAJANJA PLANA

Predvideno obdobje izvajanja plana je od sprejema plana pa do postavitve objektov, kar bo trajalo 1 leto.

2.6 POTREBE PO NARAVNIH VIRIH

V času gradnje bo šlo le za uporabo gradbenih izdelkov in materialov, kot je to značilno za vsako gradnjo. Zato ne bo prihajalo do velike porabe naravnih virov (mineralne surovine, voda).

V času obratovanja ne bo porabe naravnih virov, razen vode iz vodovodnega sistema.

2.7 PREDVIDENE EMISIJE, ODPADKI IN RAVNANJA Z NJIMI

2.7.1 Emisije snovi v zrak

2.7.1.1 Emisije snovi v zrak v času gradnje

V času gradnje V času gradbene bodo nastajale:

- emisije snovi v zrak zaradi prašenja;
- emisije izpušnih plinov.

Emisije prahu v zrak. Na splošno se v okviru gradbenih del pojavljajo zlasti emisije skupnega prahu v zrak (prašenje). Poleg gradbene mehanizacije se bo na gradbišču uporabljala strojna oprema in pa naprave za rezanje in brušenje površin, klesanje ipd (tudi ročna električna orodja, kot npr. brusilke, pnevmatska kladiva).Tukaj zlasti nastane izrazita emisija prahu pri rezanju in brušenju betona, raznih plošč ipd. Izrazita emisija nastane tudi pri zemeljskih delih, nakladanju gradbenih odpadkov in transportu. Za preprečevanje emisije prahu pa morajo biti sprejeti določeni ukrepi oziroma taka ravnanja, ki bodo preprečila prašenje (močenje in vlaženje površin, pokrivanje tovornjakov, čiščenje okolice zaradi preprečevanja kopičenja prahu ipd.). Gradbena mehanizacija pa mora redno vzdrževati. Gre za običajne ukrepe, ki se izvajajo v času gradbenih del.

Emisije izpušnih plinov nastajajo zaradi delovanja težke gradbene mehanizacije ter manipulacije s s tovornimi vozili. Izpušni plini gradbene mehanizacije pa bodo taki, ki nastajajo pri prometu s motornimi vozili predvsem na diesel pogon (emisije delcev, NO_x; CO_2, CH_4 in prispevek k nastajanju ozona).

Energija. V času gradnje se bodo energetske potrebe po obratovanju kazale kor poraba goriva za pogon težke gradbene mehanizacije, pa tudi v porabi električne energije iz omrežja. Količino snovi in energije je v tem trenutku nemogoče podati, saj je ta odvisna ne samo od velikosti gradbišča, ampak tudi od izvajalca gradbenih del. V času gradnje ne bo emisij energije v zrak.

2.7.1.2 Emisije snovi v zrak v času obratovanja

V času obratovanja bodo nastajale:

- emisije izpušnih plinov.

Emisije izpušnih plinov nastajajo zaradi dovoza odvoza blaga. Izpušni plini gradbene mehanizacije pa bodo taki, ki nastajajo pri prometu s motornimi vozili predvsem na diesel pogon (emisije delcev, NO_x; CO_2, CH_4 in prispevek k nastajanju ozona)

Energija. V času gradnje se bodo energetske potrebe po obratovanju kazale kor poraba električne energije za objektov.

2.7.2 Emisije snovi v vode in tla

2.7.2.1 Emisije snovi v vode in tla v času gradnje

Vir emisij v vode v času gradnje bo padavinska odpadna voda (izcedne vode), v kolikor bodo gradnjo prekinili deževni dnevi. Zato je treba preprečiti, da ne pride do odnašanja gradbenega materiala, kemikalij, odpadkov in zemeljskih izkopov z gradbišča v tem času ter do njihove depozicije iz izcednih vod v smeri reke Save. V času gradnje največje tveganje za sprostitev onesnaževal predstavljajo težka gradbena mehanizacija in pa tovorna vozila. V času gradbenih del bi lahko prišlo do sprostitve onesnaževal mineralnih olj in diesel goriva na območju gradbišča. Vendar pa lahko diesel gorivo sprosti le, če zgodi nesreča in hkrati pride tudi do poškodbe rezervoarja za gorivo (npr. trk dveh vozil, trk vozila z gradbeno strukturo), drugače pa ne, saj so rezervoarji za gorivo neprepustni. Poleg tega se gorivo v delovne stroje ne bo pretakalo na gradbišču ih se na gradbišču ne bo skladiščilo. Tam se TGM tudi ne bo servisirala in vzdrževala. Osnovni ukrepi oziroma ravnanja glede izcednih vod morajo tako vključevati: skladiščenje gradbenih materialov pod nadstreškom (kot alternativi pa pokriti z vodo neprepustno folijo ali shranjeni v kontejnerjih); skladiščenje nevarnih kemikalij na nepropustnih tleh z lovilno skledo oz. jaškom pod nadstreškom oz. v pokritih, za vodo neprepustnih zabojnikih; utrjevanje izkopanega materiala; skladiščenje gradbenih odpadkov, ki jih padavinska voda lahko izpira, v zaprtih kontejnerjih; preprečevanje, da bi večje količine padavinske vode tekle po odprtih površinah.

2.7.2.2 Emisije snovi v vode in tla v času obratovanja

V času obratovanja bodo naslednji viri emisij snovi v vode:

- komunalna odpadna voda;
- padavinska odpadna voda.

Vse odpadne vode iz novih objektov se spelje preko razbremenilnika v obstoječo javno kanalizacijsko omrežje, ki je navezano na Čistilno napravo Sevnica.

Čiste padavinske vode iz območja poslovne cone se speljejo v reko Savo. Zaradi velikih količin te vode je potrebno kanalizacijo izvesti kot cevne zadrževalnike, ki bodo preprečili hipni odtok. Potencialno onesnažene padavinske vode iz manipulativnih površin in javnih prometnic je potrebno pred izpustom v reko Savo ustrezno očistiti v lovilcih olj.

2.7.3 Hrup

2.7.3.1 Hrup v času gradnje

Vir hrupa v času gradnje bo delovanje gradbene mehanizacije in opreme. Hrup bo povzročala uporaba delovnih strojev in orodja, dovoz gradbenega materiala, odvoz gradbenih odpadkov in prevoz raznega materiala po gradbišču. Delovanje gradbene mehanizacije je glavni vir hrupa v času gradnje, kjer se uporablja zelo raznovrstna mehanizacija in oprema. Največ hrupa pričakujemo pri zemeljskih delih in temeljenju objektov. Osnovna ukrepa pri tem sta zmanjšanje hrupa na izvoru in čim krajši potek zelo hrupnih del. Ker pa so gradbena dela le kratkotrajna in začasna, ne moremo govoriti o pomembnih vplivih.

2.7.3.2 Hrup v času obratovanja

Viri hrupa v času obratovanja bodo:

- dejavnost bencinskega servisa;
- dejavnost trgovskega in gostinskega objekta.

Po izgradnji objektov bo hrup povzročala manipulacija z vozili. Ker ne gre za ekstenzivne in intenzivne vire hrupa, ne gre za pommebne vire hrupa (glej poglavje o vplivih hrupa).

2.7.4 Elektromagnetno sevanje

2.7.4.1 Elektromagnetno sevanje v času gradnje

Virov elektromagnetnega sevanja v času gradnje ne bo.

2.7.4.2 Elektromagnetno sevanja času obratovanja

Uredila se bo nova transformatorska postaja z gradnjo in prestavitvijo srednje napetostnih elektrovodov.

2.7.5 Svetlobno onesnaževanje

2.7.5.1 Svetlobno onenaževanje v času gradnje

Vir svetlobnega onesnaževanja v času gradnje je gradbišče, v kolikor bo gradnja potekala ob kratkih dnevih. Ker pa so gradbena dela le kratkotrajna in začasna, ne moremo govoriti o pomembnih vplivih plana.

2.7.5.2 Svetlobno onesnaževanje v času obratovanja

V času obratovanja bodo osvetljene javne prometnice.

2.7.6 Odpadki

2.7.6.1 Gradbeni odpadki

V okviru gradbenih del bodo nastajali razni gradbeni odpadki. Šlo bo za razne materiale, ki bodo nastali pri gradnji, urejanju zunanjih površin ter zemljo in kamenje (zemlja in kamenje, ki nista zajeta v 17 05 03 – klasifikacijska številka odpadka 17 05 04) pri pripravi terena. Glede na to, da izvajalec(ci) gradbenih del ni(so) znan(i), ne moremo podati vrste gradbenih odpadkov, ki bodo nastajali pri gradnji, niti njihove količine. Pri ravnanju z gradbenimi odpadki je treba upoštevati Uredbo o ravnanju z odpadki, ki nastanejo pri gradbenih delih (Uradni list, RS, št. 334/08). Za vsa ravnanja z gradbenimi odpadki, ki niso posebej urejena s tem pravilnikom, se uporablja predpis, ki ureja ravnanje z odpadki. Ukrepi za ravnanje z gradbenimi odpadki so naslednji: investitor mora zagotoviti, da izvajalci gradbenih del gradbene odpadke hranijo ali začasno skladiščijo na gradbišču tako, da ne onesnažujejo okolja; investitor mora zagotoviti med seboj ločeno zbiranje gradbenih odpadkov; investitor mora zagotoviti, da gradbene odpadke odstranjujejo za to pooblaščena podjetja; investitor mora zagotoviti, da izvajalci gradbenih del gradbene odpadke oddajo zbiralcu gradbenih odpadkov; investitor mora za celotno gradbišče pooblastiti enega od izvajalcev del, ki bo v njegovem imenu oddajal gradbene odpadke zbiralcu gradbenih odpadkov; v bližnje morje je prepovedano odlaganje ali odmetavanje gradbenih odpadkov; tudi na vodnem in priobalnem zemljišču (zunanja meja priobalnega zemljišča morja je 25 m od meje vodnega zemljišča) vodotokov je prepovedano odlaganje gradbenih odpadkov.

2.7.6.2 Odpadki v času obratovanja

V času obratovanja bodo nastajali:

- nenevarni odpadki

- nevarni odpadki in
- komunalni odpadki.

Nenevarni odpadki bodo nastajali v okviru dejavnosti (trgovina, gostinsko) zlasti kot odpadna embalaža. Nevarni odpadki bodo nastajali iz lovilnikov olj kot…

Komunalni odpadki bodo nastajali pri opravljanju omenjenih dejavnosti (sanitarije ipd.), predvsem pa v zvezi z stanovanjski objekti.

Nevarni odpadki bodo nastajali samo v lovilnikih olj kot odpadni mulj in z oljem onesnažena voda.

3. PODATKI O STANJU OKOLJA

3.1 OPIS OBSTOJEČEGA IZHODIŠČNEGA STANJA OKOLJA IN OBSTOJEČE OBREMENJENOSTI OKOLJA TER PRIKAZ STANJA OKOLJA IN NJEGOVIH DELOV S KAZALCI STANJA OKOLJA

3.1.1 Kazalci stanja okolja

Za prikaz stanja okolja smo uporabili kazalce stanja okolja, ki se nanašajo na plan, pri čemer smo uporabili, čim bolj se je pri tem dalo, lokalizirane kazalce, torej take, ki so značilni za območje plana V primeru, da takih kazalcev ni bilo smo uporabili javno dostopne kazalce stanja okolja, objavljene v različnih dokumentih MOP in ARSO, skladno z 2. členom Uredbe o okoljskem poročilu in podrobnejšem postopku celovite presoje vplivov izvedbe planov na okolje (Ur. l. RS, št. 73/05). V določenih primerih, ko kazalcev nismo našli v dokumentih MOP in ARSO, smo uporabili tudi druge javno dostopne kazalce. Pri vsakem kazalcu smo navedli tudi njihov vir.

Razen tega smo v povezavi z vsakim kazalcem tudi pokazali (tam, kjer je bilo to seveda mogoče), kakšno je bilo stanje okolja v preteklosti in iz tega sklepali na verjeten razvoj stanja okolja. Kazalcem smo tako pripisali določeno usmeritev ali težnjo, ali z drugimi besedami: prikazali smo ga v obliki časovnega trenda, kot to zahteva Uredba o okoljskem poročilu in podrobnejšem postopku celovite presoje vplivov izvedbe planov na okolje (Ur. l. RS, št. 73/05).

3.1.2 Geografski opis

Območje urejanja OPPN PC Radna zajema območje v jugovzhodnem delu Slovenije v Občini Sevnica (slika 6).

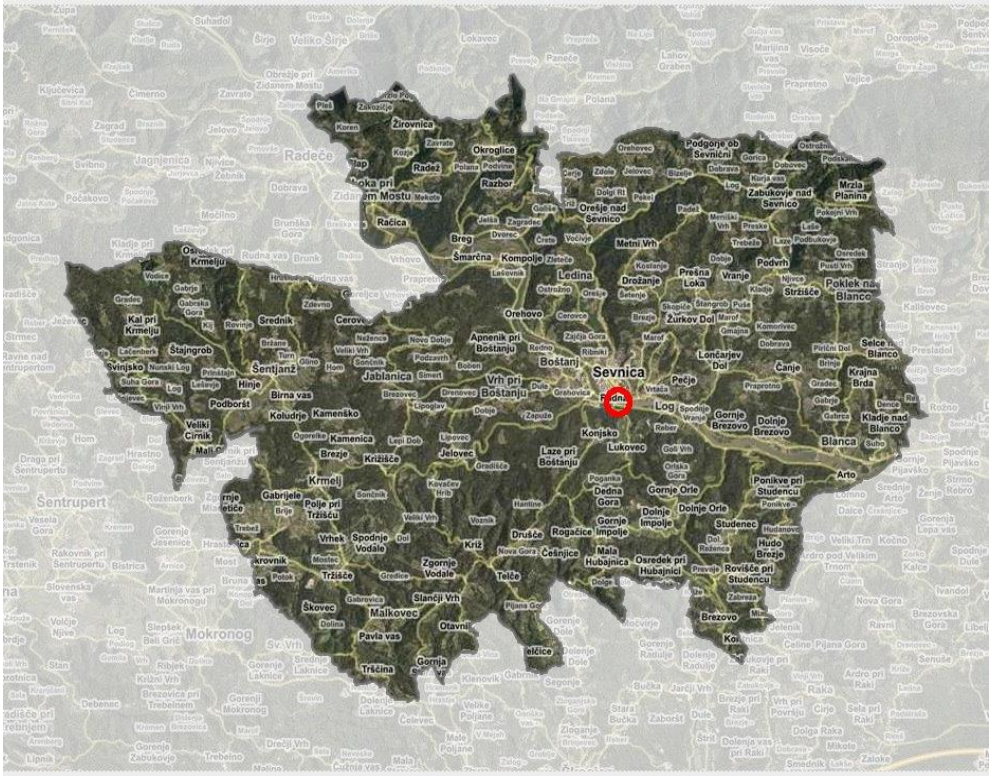

Slika 6: Občina Sevnica z označeno lokacijo OPPN Radna (vir: PISO)

3.1.3 Klimatske značilnosti

3.1.3.1 Temperature

Za območje občine Sevnica je značilno celinsko podnebje, ki pa je močneje izraženo v zahodnem delu občine in se počasi izgublja v srednjem, južnem in vzhodnem delu. Proti vzhodu je ozemlje močno odprto za vplive, ki prihajajo iz panonske kotline, zato to klimo lahko označimo kot subpanonsko kontinentalno. Zaradi odprtosti na sever, kjer se razprostira hribovje Bohorja in Metni vrh, na jugu pa gričevje litijske antiklinale, je izrazitost subpanonskega podnebja precej omiljena. Povprečne letne temperature na širšem območju so od 8 do 10°C. Najtoplejše območje je dolina reke Save, kjer so povprečne letne temperature med 10°C in 12°C. Najtoplejši mesec je julij, ko povprečne temperature segajo od 19°C v Posavskih gubah, dolini Save do 20°. Najhladnejši mesec je januar, ko je povprečna mesečna temperature -1°C. Povprečne zimske temperature so okoli -2°C, srednje julijske so okoli 20°C, letne pa okoli 10°C. Pogoste so inverzije zraka, ki se pojavljajp predvsem ponoči in zjutraj, dopoldne pa se običajno razkrojijo. Inverzije so močnejše v zimskem času. Povprečna višina inverzij je okoli 200 m.

3.1.3.2 Padavine

Povprečna količina padavin na širšem območju je 1.200 – 1.300 mm (slika 7). Količina padavin v dolini reke Save pa od 1.100 do 1.200 mm. Največ dežja pade v juniju, najmanj pa januarja in februarja. Snežna odeja se povprečno obdrži 50 – 60 dni. Po podatkih najbližje meteorološke postaje v Sevnici je povprečno 1.113 mm padavin na leto in sicer 195,5 mm v zimskem. obdobju, 251,8 mm v pomladanskem obdobju, 363,8 mm v poletnem času in 300,7 mm v jesenskem obdobju. Podatki kažejo na dokaj enakomeren padavinski režim, ki ima maksimum v juniju, juliju in avgustu ter v novembru, minimum pa v februarju.

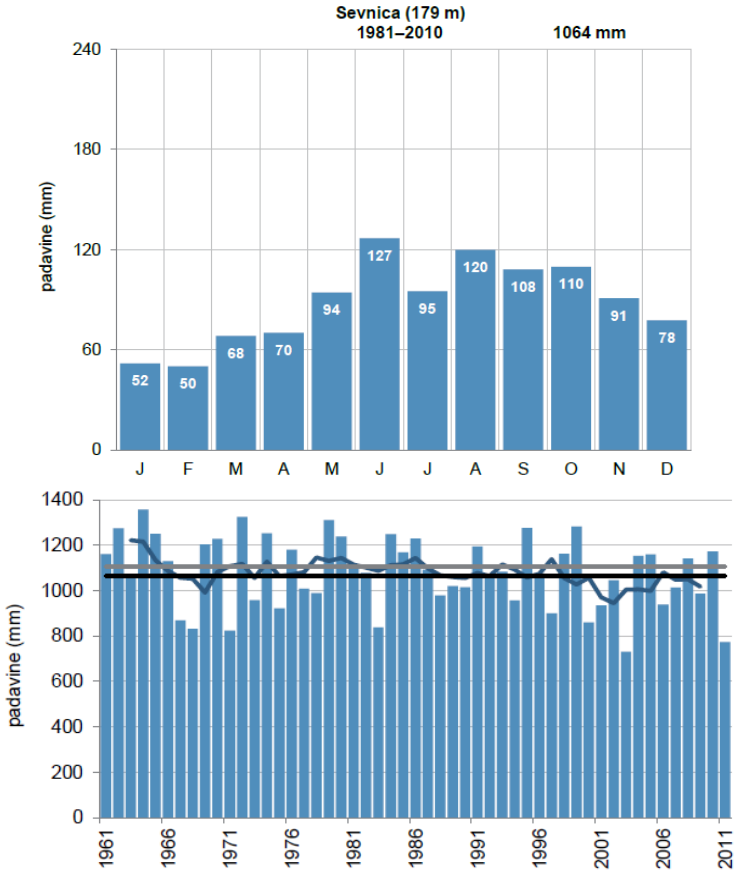

Slika 7: Padavinske razmere na padavinski postaji Sevnica (vir: ARSO)

Kolicina padavin v obcini je povprecno 1200 – 1300 mm. Kolicina padavin v dolini reke Save znaša le 1100 do 1200 mm, v obmocju orografskih pregrad pa so padavine obilnejše ponekod tudi 1300 – 1400 mm. Na splošno pa se kolicina padavin od zahoda proti vzhodu zmanjšuje. Po podatkih najbližje meteorološke postaje v Sevnici je povprecno 1113 mm padavin na leto in sicer 195,5 mm v zimskem obdobju, 251,8 mm v pomladanskem obdobju, 363,8 mm v poletnem casu in 300,7 mm v jesenskem obdobju. Podatki kažejo na dokaj enakomeren padavinski režim, ki ima maksimum v juniju, juliju in avgustu ter v novembru, minimum pa v februarju.

3.1.3.3 Veter

Za vetrove je značilno, da pihajo nekako vzdolž Save v smeri proti jugovzhodu, kar pomeni proti naseljenim območjem. Natančnejših podatkov pa o vetrovih ni

3.1.4 Zrak (kakovost zraka)

3.1.4.1 Kakovost zunanjega zraka

Delci se v zunanjem zraku pojavljajo kot mešanica trdnih in tekočih delcev. Delci v zunanjem zraku nastajajo kot posledica emisije prahu v zrak in kot posledica kemijske reakcije med onesnaževali, kot so na primer amoniak, žveplov dioksid, dušikovi oksidi ali hlapne organske snovi. Delci PM10 so delci z velikostjo manj kot 10 µm (10 mikrometra). Podrobneje se lebdeči delci v zraku (delci, PM) razvrščajo glede na velikost delcev:

- celotni suspendirani delci (angl. total suspended particulates, TSP)
- pomeni večino v zraku lebdečih delcev (velikost pod ≈ 500 µm),
- PM10 so delci, katerih velikost je manjša od 10 µm,
- PM2,5 so drobni delci, katerih velikost je manjša od 2,5 µm (ti delci lahko prodrejo globoko v pljuča in imajo zelo škodljiv vpliv na zdravje).

Naravni viri prispevajo od 40 % do 60 % vseh delcev PM10 in 5% delcev PM2,5 na urbanih območjih. Razne človekove dejavnosti povzročajo različna razmerja med raznimi vrstami delcev. Občina Sevnica se glede na Uredbo o kakovosti zunanjega zraka (Uradni list RS, št. 9/11, 8/15 in 66/18) nahaja na območju SIC in SITK (območje Spodnje posavske statistične regije).

V Odredbi o razvrstitvi območij, aglomeracij in podobmočij glede na onesnaženost zunanjega zraka (Uradni list RS, št. 38/17) so v tabelah 1 in 2 podane stopnje onesnaženosti zraka glede na mejne in ciljne vrednostmi v zvezi z žveplovim dioksidom, dušikovim dioksidom, dušikovimi oksidi, delci PM10 in PM2,5, benzenom, ogljikovim monoksidom ter benzo(a)pirenom v območju SIP in z svincem, arzenom, kadmijem in nikljem v območju SITK.

Tabela 1: Stopnja onesnaženosti zraka na posameznem območju, aglomeraciji in podobmočju glede na mejne vrednosti

Oznaka območja	**Stopnja onesnaženosti zraka**							
SIC	SO_2	NO_2	NO_X	PM_{10}	$PM_{2,5}$	Pb	CO	benzen
SITK	II	II	II	/	II	II	II	II

Stopnja onesnaženosti zraka: II = pod mejno vrednostjo, I = nad mejno vrednostjo, / = ni relevantno

Tabela 2: Stopnja onesnaženosti zraka na posameznem območju, aglomeraciji in podobmočju glede na ciljne vrednosti

Oznaka območja	**Stopnja onesnaženosti zraka**				
SIC	O_3	As	Cd	Ni	Benzo(a)piren
SITK	I	II	II	II	II

Stopnja onesnaženosti zraka: II = pod mejno vrednostjo, I = nad mejno vrednostjo, / = ni relevantno

Za SIC in SITK veljajo naslednje ravni onesnaževal na območjih SIP in SITK glede na spodnji in zgornji ocenjevalni prag (tabela 3).

Tabela 3: Ravni onesnaževal v zunanjem zraku na posameznem območju in aglomeraciji glede na spodnji in zgornji ocenjevalni prag

Oznaka območ.	Ravni onesnaževal											
	SO_2	NO_2	NO_X	PM_{10}	$PM_{2,5}$	Pb	CO	benzen	As	Cd	Ni	Benzo(a)piren
SIC	1	2	2	3	3	/	1	1	/	/	/	3
SITK	/	/	/	/	/	1	/	/	1	1	1	/

Raven koncentracije: 1 = pod spodnjim ocenjevalnim pragom, 2 = med spodnjim in zgornjim oce3njevalnim pragom, 3 = nad zgornjim ocenjevalnim pragom, / = ni relevantno

3.1.4.2 Opis obstoječih virov onesnaževanja zraka

Na onesnaženost zraka na širšem območju posega vplivajo tako točkovni, linijski kot razpršeni viri onesnaženja. Med največje točkovne vire sodijo emisije iz malih kurišč v času kurilne sezone, iz industrijskih kotlovnic in industrijskih oz. proizvodnih obratov. Med največje linijske vire sodi cestni promet. K izboljšanju kakovosti zraka v občini je v preteklosti prispevalo investiranje večjih proizvodnih obratov v čistilne naprave za izpuste v zrak ali prehod na drug vir energije, v današnjih časih pa izgradnja plinovoda v mestu Sevnica. Loakcija posega je obremenjena predvsem z emisijami snovi v zrak iz cestnega prometa. Glavni vir v neposredni bližini lokacije na južni strani je promet po državni cesti G1/5 Zidani most-Boštanj-Drnovo. Na severni strani čez Savo poteka odsek državne ceste Breg – Sevnica – Brestanica, ki pa ni nima značaja magistralne ceste in služi za lokalni promet. V okolici posega ni dejavnosti, ki bi povzročale pomemben emisije snovi v zrak (npr. IED upravljavci.

3.1.4.3 Opis obstoječega stanja okolja s kazalci, relevantnimi za okoljsko poročilo, z navedbo trenda

Kazalca stanja okolja v zvezi z zrakom, ki sta relevantna za predmetno okoljsko poročilo, sta:

- onesnaženost zraka s plinastimi onesnaževali;
- onesnaženost zraka z delci.

Struktura onesnaževalcev v občini Sevnica je prikazana na sliki 8.

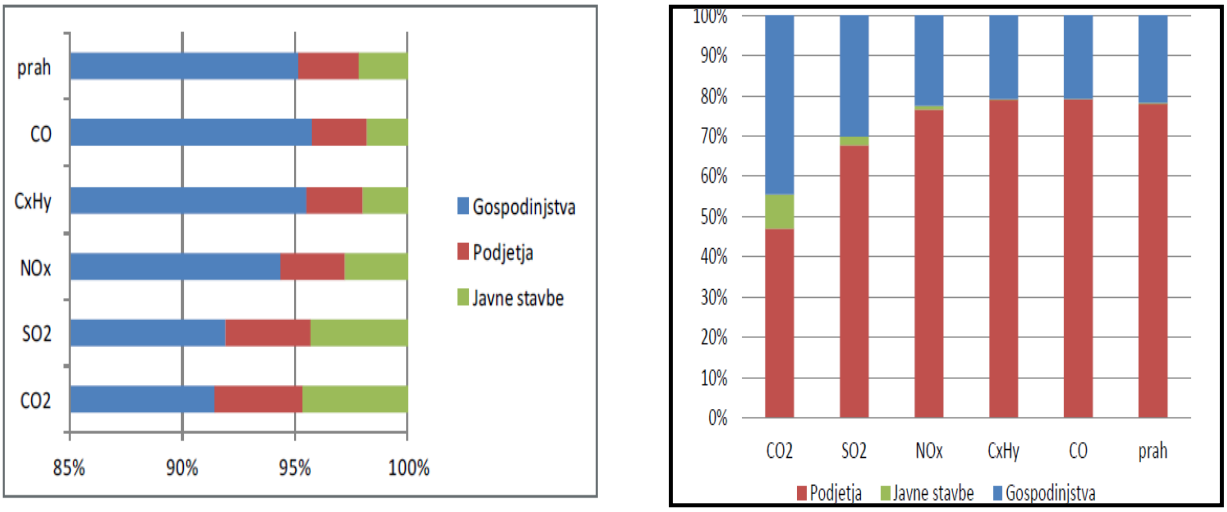

Slika 8: Delež in struktura emisij v občini Sevnica v letu 2010 (vir: Občina Sevnica)

Glavni povzročitelj emisij CO in prahu so stanovanja, ki se ogrevajo individualno. Ostali porabniki energije prispevajo predvsem k emisijam CO2, ker uporabljajo energente fosilnega izvora (kurilno olje, UNP). Struktura nakazuje najpogostejše načine ogrevanja posameznih skupin porabnikov.

Med letoma 2006 in 2009 so bile v mestu Sevnica izvedene meritve kakovosti zunanjega zraka z difuznimi vzorčevalniki (2006-2009). V teh primerih je šlo za meritve parametrov NO2, benzen, toluen, etilbenzen, m&p ksilen in o-ksilen (tabela 4).

Tabela 4: Raven koncentracij onesnaževal na v Sevnici

ID objekta	ID kampanije	Začetek	Konec	ID MM	Ime MM	Naslov MM	Oznaka parametra	Enota	Vredn.
131	6	20.11.06	08.12.06	131	SEVNICA	Kvedrova cesta	benzen	µg/m^3	4,591
131	6	20.11.06	08.12.06	131	SEVNICA	Kvedrova cesta	toluen	µg/m^3	19,989
131	6	20.11.06	08.12.06	131	SEVNICA	Kvedrova cesta	etilbenzen	µg/m^3	4,739
131	6	20.11.06	08.12.06	131	SEVNICA	Kvedrova cesta	m&p ksilen	µg/m^3	17,108
131	6	20.11.06	08.12.06	131	SEVNICA	Kvedrova cesta	o ksilen	µg/m^3	4,834
232	10	19.06.08	10.07.08	232	SEVNICA	Kvedrova cesta	O3	ug/m3	81,02
186	8	27.11.07	24.12.07	186	SEVNICA	Trg Svobode	NO2	ug/m3	18,3
186	8	27.11.07	24.12.07	186	SEVNICA	Trg Svobode	benzen	ug/m3	4,603
186	8	27.11.07	24.12.07	186	SEVNICA	Trg Svobode	toluen	ug/m3	7,897
186	8	27.11.07	24.12.07	186	SEVNICA	Trg Svobode	etilbenzen	ug/m3	2,085
186	8	27.11.07	24.12.07	186	SEVNICA	Trg Svobode	m&p ksilen	ug/m3	7,677
186	8	27.11.07	24.12.07	186	SEVNICA	Trg Svobode	o ksilen	ug/m3	2,133
232	10	19.06.08	10.07.08	232	SEVNICA	Kvedrova cesta	NO2	ug/m3	9,77
232	10	19.06.08	10.07.08	232	SEVNICA	Kvedrova cesta	benzen	ug/m3	,976
270	11	09.10.08	28.10.08	270	SEVNICA	Kvedrova cesta	O3	ug/m3	24,97
270	11	09.10.08	28.10.08	270	SEVNICA	Kvedrova cesta	NO2	ug/m3	14,69
270	11	09.10.08	28.10.08	270	SEVNICA	Kvedrova cesta	benzen	ug/m3	2,476
270	11	09.10.08	28.10.08	270	SEVNICA	Kvedrova cesta	toluen	ug/m3	10,57
270	11	09.10.08	28.10.08	270	SEVNICA	Kvedrova cesta	etilbenzen	ug/m3	5,687
270	11	09.10.08	28.10.08	270	SEVNICA	Kvedrova cesta	m&p ksilen	ug/m3	12,701
270	11	09.10.08	28.10.08	270	SEVNICA	Kvedrova cesta	o ksilen	ug/m3	2,796
527	12	12-FEB-09	06-MAR-09	527	SEVNICA	Trg svobode 32	NO2	ug/m3	12.68

ID objekta	ID kampanije	Začetek	Konec	ID MM	Ime MM	Naslov MM	Oznaka parametra	Enota	Vredn.
527	12	12-FEB-09	06-MAR-09	527	SEVNICA	Trg svobode 32	benzen	ug/m3	2.88
527	12	12-FEB-09	06-MAR-09	527	SEVNICA	Trg svobode 32	toluen	ug/m3	9.45
527	12	12-FEB-09	06-MAR-09	527	SEVNICA	Trg svobode 32	etilbenzen	ug/m3	1.32
527	12	12-FEB-09	06-MAR-09	527	SEVNICA	Trg svobode 32	m&p ksilen	ug/m3	3.41
527	12	12-FEB-09	06-MAR-09	527	SEVNICA	Trg svobode 32	o ksilen	ug/m3	.95

Vsi merjeni parametri so bili znotraj mejnih vrednosti, razen ozona, katerega vrednost prekoračuje mejne vrednosti po celotni Sloveniji. Druge meritve kakovosti zunanjega zraka se na širšem območju posega investitorja in tudi izven občine Sevnica. Namreč, na širšem območju ni stalnih meritev zraka, opravljale pa se tudi niso mobilne meritve zraka. Te so se opravljale šele v Krškem, ki pa je izrazito industrijsko območje in tako neprimerno za opredelitev kakovosti zraka na lokaciji posega.

Vir onesnaženja z emisijami v zrak je tudi cestni promet. Mimo posega investitorja vodi državna cesta G1/5 Zidani most-Boštanj-Drnovo. Iz podatkov DRSC je razvidno, da je PLDP naslednji (tabela 5).

Tabela 5: Trend gibanja PLDP na državni cesti G1/5 Zidani most-Boštanj-Drnovo v obdobju 2018 – 2016 (vir: DRSC

Leto	PLDP				
		Motorji	Osebna vozila	Avtobusi	Tovornjaki (> 7 t)
2018	5.315	71	4.371	26	298
2017	5.067	66	4.186	26	276
2016	5.019	61	4.141	21	290

Podatkov o emisiji snovi v zrak iz prometa po državni cesti G1/5 Zidani most-Boštanj-Drnovo. Zato smo naredili primerjavo z drugimi cestami iz literature ter potem sklepali na emisije iz prometa tudi na tej cesti. V literaturi smo poiskali podatke za avtoceste, ki predstavljajo zaradi visokega PLDP največje onesnaževalce z emisijami snovi iz prometa (tabela 6). Razen tega smo iz literature hkrati zasledili vrednosti emisij snovi v zrak na različnih oddaljenostih od takih cest (tabeli 7 in 8).

Tabela 6: Letne imisijske koncentracije iz cestnega omrežja (viri: Lukan, Aquarius d.o.o., Ipsum d.o.o.)

Odsek	Lokacija	PLDP	odd.	CO	NO2	SO2	benzen	PM10
AC Vransko -Trojane	predor Ločica	20000	70	0,3	29	5,0	1,6	28
AC Klanec-Srmin	Na Vardi	14378	150	<0,1	5	0,1	<0,1	1

Odsek	Lokacija	PLDP	odd.	CO	NO2	SO2	benzen	PM10
A2/0001 MP Karavanke - Hrušica		8.254 25682	10		26.3			33
			20		18.3			26.1
			50		17.1			31
AC Ivančna Gorica-Bič	Ivan. Gorica		90	0,3	31	4,3	1,2	24
Podgorje - Gabrke		10.876	10		23			20
			20		23			19
			50		21			19
A2/0021 Šmarje Sap - Grosuplje		51.705	10		39,7			32,8
			20		38,2			31,6
			50		33,3			29,9
Mejna letna vrednost za sprejemljivo poseganje					40		5	40

Tabela 7: Vhodni podatki za izračun kakovosti zraka ob odsekih AC in HC (viri: Lukan, Aquarius d.o.o., Ipsum d.o.o.)

Odsek AC ali HC	Mesto	PLDP	%tov.	PLDP	%tov.	Op.	Veter	Dež	Ozadje
		2002	2002	2021	2021		m/s	%	
ACSlivnica-Pesnica, HC 2B etapa	portal Locica Moskovska, Maribor Tezno	13456	9,4	24655	8,9		1,6	40	KM
AC Slivnica-Rogoza	Letališka, Hoce	10313	17,3	24988	15,4		1,6	40	KG
AC Vransko -Trojane	predor Locica	20000	11,7	34102	11,0	T	1,7	35	FM
AC Trojane-Blagovica	predor Trojane, portal V zideh	19056	14,1	32548	13,2	T	1,7	45	FM
AC Trojane-Blagovica	predor Trojane, portal Šentožbolt	19056	14,1	32548	13,2	T	1,7	45	FG
AC Blagovica-Lukovica	Žirovše	14912	14,4	25456	13,5	PH	1,5	45	FM
AC Klanec-Srmin	predor Dekani, Na Vardi	14378	6,8	24456	5,5	T	3,2	30	FM
AC Grosuplje-Ivancna Gorica-Bic	Višnja Gora	25682	7,3	47680	8,4	PH	1,5	40	KG
AC IvanČna Gorica-BiČ	Ivan_na Gorica	25682	7,3	47680	8,4		1,5	40	KG
AC IvanČna Gorica-BiČ	Velike Pece	14775	9,1	29817	9,8		1,5	40	KG

Tabela 8: Rezultati modelnega izračuna za lokacije, leto 2002 (viri: Lukan, Aquarius d.o.o., Ipsum d.o.o.)

Odsek	Lokacija	odd. (m)	CO letna	NO2 letna	SO2 letna	benzen letna	PM10 letna
HC 2 B etapa –promet	Moskovska	20	<0,1	13	0,6	0,5	7
HC 2 B etapa – promet in ozadje	Moskovska	20	0,6	36	7,0	1,6	29
AC Slivnica-Rogoza – promet	Letališka	50	<0,1	12	0,4	0,1	7
AC Slivnica-Rogoza – promet in ozadje	Letališka	50	0,3	30	4,2	1,1	25
AC Vransko-Trojane – promet in predor	portal Locica	70	0,1	17	0,8	0,2	8
AC Vransko-Trojane–promet, predor in ozadje	portal Locica	70	0,3	29	5,0	1,6	28
AC Trojane-Blagovica – promet in predor	portal V zideh	90	<0,1	13	0,5	0,1	7
AC Trojane-Blagovica–promet, predor in ozadje	portal V zideh	90	0,3	25	4,8	1,5	26

Odsek	Lokacija	odd. (m)	CO letna	NO2 letna	SO2 letna	benzen letna	PM10 letna
AC Trojane-Blagovica – promet in predor	portal Šentožbolt	70	0,1	15	0,6	0,1	8
AC Trojane-Blagovica–promet, predor in ozadje	portal Šentožbolt	70	0,1	21	1,6	0,8	23
AC Blagovica-Lukovica – promet	Žirovše	30	<0,1	11	0,6	0,1	8
AC Blagovica-Lukovica – promet in ozadje	Žirovše	30	0,3	23	4,8	1,5	28
AC Klanec-Srmin – promet in predor	Na Vardi	150	<0,1	5	0,1	<0,1	1
AC Klanec-Srmin – promet, predor in ozadje	Na Vardi	150	0,3	17	4,4	1,5	21
AC Višnja Gora-Bic – promet	Višnja Gora	20	0,1	14	0,9	0,2	9
AC Višnja Gora-Bic – promet in ozadje	Višnja Gora	20	0,3	32	4,7	1,3	27
AC Višnja Gora-Bic – promet	Ivancna Gorica	90	<0,1	13	0,6	0,1	6
AC Višnja Gora-Bic – promet in ozadje	Ivancna Gorica	90	0,3	31	4,3	1,2	24
AC Višnja Gora-Bic – promet	Velike Pece	40	<0,1	13	0,5	0,1	6
AC Višnja Gora-Bic – promet in ozadje	Velike Pece	40	0,1	19	1,6	0,8	21
Mejna vrednost (□g/m3)				40	20	5	40
Spodnji ocenjevalni prag (□g/m3)			5	26	8	2	10

Meritve kakovosti zunanjega zraka ob nekaterih odsekih AC in HC v Sloveniji so pokazale, da se lahko pojavljajo preseganja mejne vrednosti za zimski čas za SO2, mejne letne vrednosti za NOx in benzen, mejne dnevne vrednosti za delce PM10 in ciljne 8-urne vrednosti za O3.

Rezultati modelnega izračuna so tudi pokazali, da se v bližnjih bivalnih območjih cest ne pojavljajo čezmerne koncentracije CO, SO2, benzena, NO2 in delcev PM10 kot dolgotrajna povprečja zaradi emisij prometa in drugih onesnaževalcev. Lahko se pojavljajo čezmerne dnevne koncentracije delcev PM10 in urne koncentracije NO2. To preseganje je ustrezno, če skupno število ni večje od dovoljenega. Podobno stanje se pojavlja tudi drugod po Sloveniji, kjer merilna mesta niso neposredno ob prometnicah. V primeru odseka G1/5 Zidani most-Boštanj-Drnovo s tako nizkim PLDP (tabela 7) lahko sklepamo, da neposredno območje okoli take ceste pričakovati preseganj v bivalnih naseljih ob odseku v skladu z gornjimi zaključki.

3.1.5 Površinske vode

3.1.5.1 Hidrografija

Vodotoki. V bližini bodoče prostorske ureditve se na severni nahaja reka Sava (ime vodnega telesa: MPVT Sava Vrhovo – Boštanj), ki predstavlja vode I. reda. Po podatkih iz Atlasa okolja se na zahodni strani nahaja manjši potok. Območje urejanja OPPN Radna se ne nahaja na vodnem zemljišču (slika 9).

3.1.5.2 Opis obstoječih virov onesnaževanja voda

Na kemijsko in ekološko stanje Save na obravnavanem odseku vpliva prisotnost onesnažil na celotnem prispevnem delu Save, kar pomeni v tem primeru precejšni del Slovenije, vključno z najbolj onesnaženimi predeli kot so Ljubljanska in Celjska kotlina, ter industrijski predeli kot so Jesenice, Zagorje, Trbovlje in Hrastnik. Na onesnaženost vodotoka ima velik vpliv tudi kmetijska dejavnost (uporaba živalskih in umetnih gnojil ter fitofarmacevtskih sredstev).

3.1.5.3 Opis obstoječega stanja okolja s kazalci, relevantnimi za okoljsko poročilo, z navedbo trenda

Kazalci stanja okolja v zvezi z vodami, ki sta relevantni za predmetno okoljsko poročilo, so naslednji:

- Kemijsko stanje površinskih voda;
- Ekološko stanje površinskih voda.

Slika 9: Hidrografija s prikazom vodnega zemljišča v odnosu na plan (vir: Atlas voda)

Kemijsko in ekološko stanje voda je prikazano v tabelah 9 in 10.

Tabela 9: Kemijsko stanje reke Save v obdobju 2014-2018 na postaji HE Boštanj (Šifra postaje: 3763) (vir: ARSO)

2014	2015	2016	2017	2018
Dobro	Dobro	Dobro	Zelo dobro	dobro

Tabela 10: Ekološko stanje reke Save v obdobju 2014-2018 na postaji HE Boštanj (Šifra postaje: 3763) (vir: ARSO)

2014	2015	2016	2017	2018
Dobro	Dobro	Dobro	Dobro	dobro

3.1.6 Tla in podzemne vode

3.1.6.1 Pedološka zgradba tal

Lokacija posega ni naravno okolje, zato tega naprej ne obravnavamo.

3.1.6.2 Geološka zgradba tal

Območje OPPN radna leži na območju Plip-Pleistocena, spodnji del (Pl,Q) (slika 10). Gre za stare nanose rek, ki ležijo dnes v višjih delih teras. Sestavlja jih debelozrnat prod izkjučno kislih kamenin karbonskega imn permskega peščenjaka, grodenskega prščenjaka, keratofirja in diabaza ter rožencev iz triasnih skladov.

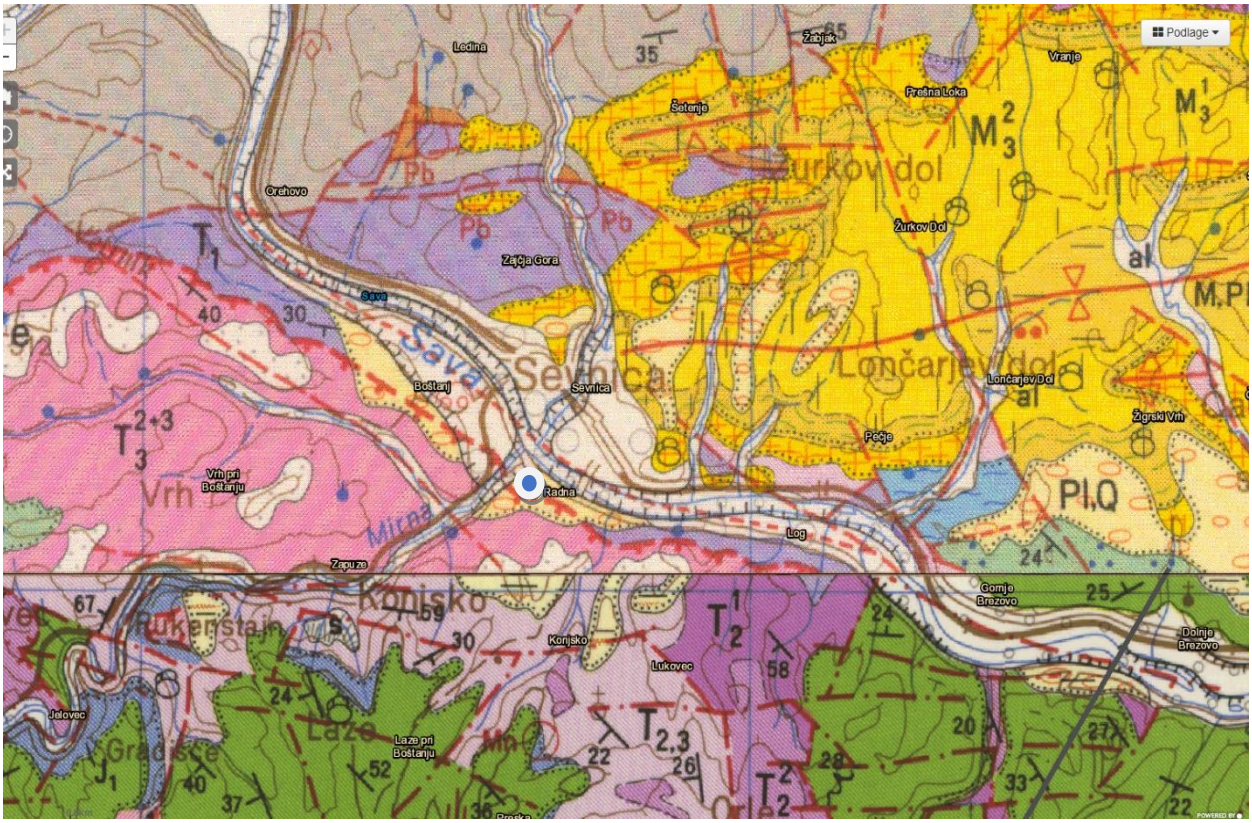

Slika 10: Geološka zgradba tal – z označeno lokacijo OPPN PC Radna (vir: GeoZS)

3.1.6.3 Hidrogeološka zgradba tal

OPPN PC Radna se po Pravilniku o določitvi vodnih teles podzemnih voda (Uradni list RS, št. 63/05) nahaja na območju vodnega telesa podzemne vode z imenom SIVTPODV1008: Posavsko hribovje do osrednje Sotle. Zanj so značilni trije vodonosniki:

- prvi vodonosnik ali skupina vodonosnikov:
  - Dolomitni vodonosniki in vodonosniki v apnenčastih kamninah,
  - tip prvega vodonosnika ali skupine vodonosnikov po IAH – Razpoklinski / kraški, malo skraseli - obširni in visoko do srednje izdatni vodonosniki , v apnenčastih kamninah predvsem nizke izdatnosti, v mešani seriji kamnin lokalni vodonosniki nizke do srednje izdatnosti;
  - litostratigrafski opis – Dolomit in dolomit z rožencem, laporovec in meljevec z lečami in vključki apnenca v menjavanju z dolomitom /Mezozoik, predvsem Trias, Kreda;
- drugi vodonosnik ali skupina vodonosnikov:
  - Vodonosniki v aluvialnih in terciarnih sedimentih;
  - tip drugega vodonosnika ali skupine vodonosnikov po IAH – Medzrnski ali razpoklinski - Manjši vodonosniki z lokalnimi in omejenimi viri podzemne vode
  - litostratigrafski opis – Pesek, konglomerat, peš□enjak, melj, glina, lapor, apnenec / Kenozoik
- tretji vodonosnik ali skupina vodonosnikov:
  - Razpoklinski - Lokalni ali nezvezni izdatni vodonosniki ali obsirni vendar nizko do srednje izdatni vodonosniki
  - tip drugega vodonosnika ali skupine vodonosnikov po IAH medzrnski - Razpoklinski - Lokalni ali nezvezni izdatni vodonosniki ali obsirni vendar nizko do srednje izdatni vodonosniki.
  - litostratigrafski opis – Dolomit in apnenec / Mezozoik, pretežno Trias.

OPPN Radna se nahaja na rečnih sedimentih, zato zanje velja drugi vodonosnik (tabela 11).

Tabela 11: Osnovne značilnosti vodnega telesa in vodonosnika SIVTPODV1008:Posavsko hribovje do osrednje Sotle

OPIS VODONOSNIKA	2. VODONOSNIK	Vodonosniki v v aluvialnih in terciarnih sedimentih
Vodonosnik ali skupina vodonosnikov		Medzrnski ali razpoklinski - Manjši vodonosniki z lokalnimi in omejenimi viri podzemne vode
	Hidrodinamski tipi	Odprt (v terciarnih plasteh lahko zaprt)
	Srednja debelina [m]	10
	Litostratigrafski opis	Pesek, konglomerat, peš□enjak, melj, glina, lapor, apnenec / Kenozoik
Nenasičena plast [m]	Srednja debelina nenasičene plasti [m]	2
	Srednja navpična prepustnost	1·10-6
Koeficient prepustnosti [m/s]	Srednja vrednost [m/s]	1·10-6 do 1·10-5

3.1.6.4 Vodovarstvena območja

Območje OPPN Radna se ne nahaja v vodovarstvenem območju in ne na območju naravnih jezer ali na območju, ki je s predpisom določeno kot varstveni pas za termalne, mineralne ali zdravilne vode. Vendar se v okolici nahajajo lokacije z izdanimi vodnimi dovoljenji za oskrbo s pitno vodo (slika 11).

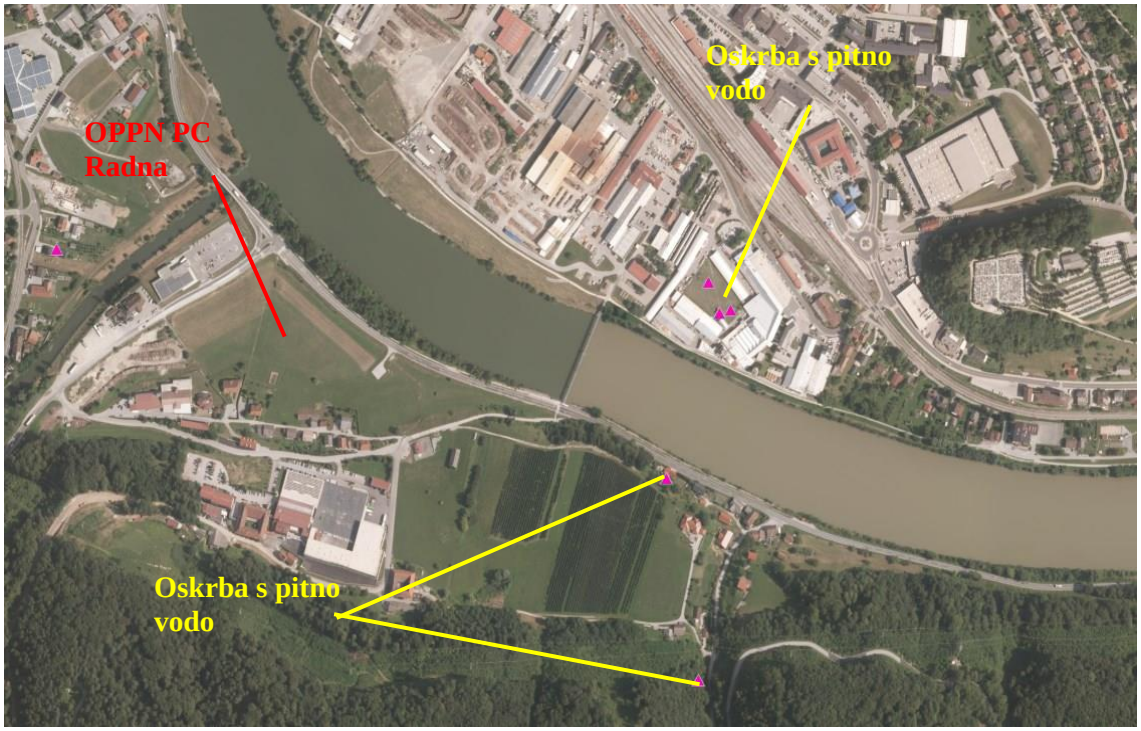

Slika 11: Najbližja vodna dovoljenja – oskrba s pitno vodo (vir: ARSO)

Smer pretakanja podzemne vode je v smeri ob reki Savi (slika 12). Razvidno je, da so tokovi podzemne vode usmerjeni proti reki Savi in vzdolž reke.

Na območju OPPN PC Radna ni obstoječih virov onesnaževanja tal in podtalnice.

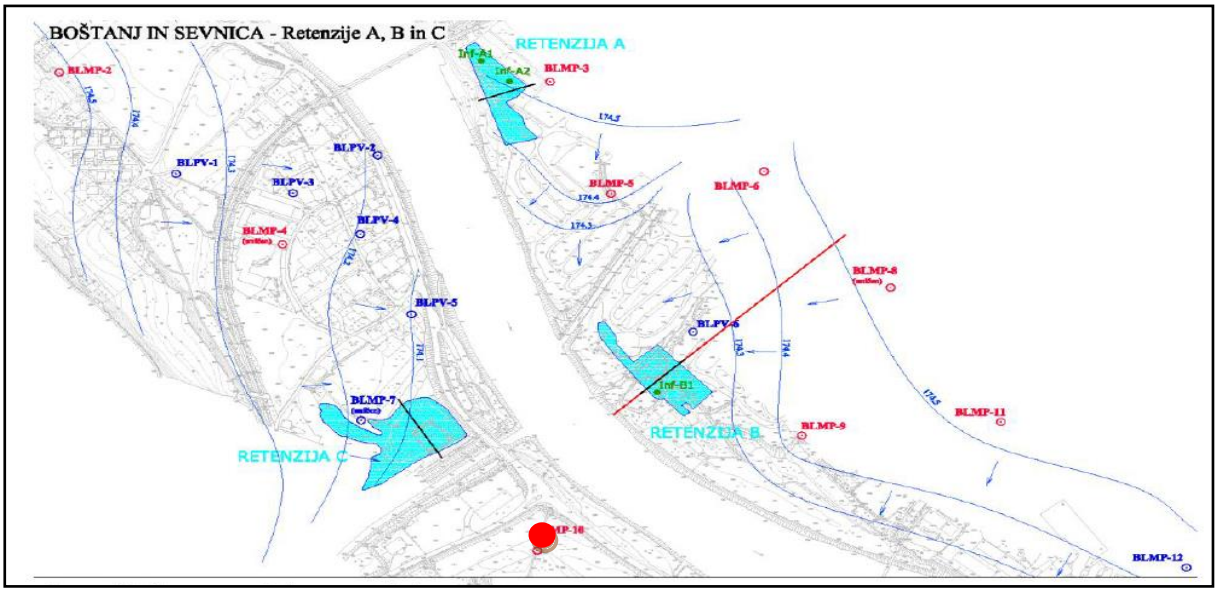

Slika 12: Smeri pretakanja podzemne vode z označeno lokacijo OPPN PC Radna (vir: Ratej)

3.1.6.6 Opis obstoječega stanja okolja s kazalci, relevantnimi za okoljsko poročilo, z navedbo trenda

Kazalci stanja okolja v zvezi z vodami, ki sta relevantni za predmetno okoljsko poročilo, so naslednji:

- Kakovostno stanje podzemne vode.

Kakovost podzemnih voda podaja kemijsko stanje. Kemijsko stanje je lahko slabo ali dobro. Tako ima po Uredbi o stanju podzemnih voda (Uradni list RS, št. 25/09, 68/12 in 66/16) vodno telo podzemne vode dobro kemijsko stanje, če:

- je kemijska sestava podzemne vode taka, da na nobenem merilnem mestu letna aritmetična srednja vrednost parametrov podzemne vode ne presega vrednosti standardov kakovosti in vrednosti praga,
- koncentracije onesnaževal:
  - ne izkazujejo vdorov morske vode ali drugih vdorov v vodno telo podzemne vode,
  - ne preprečujejo doseganja okoljskih ciljev za površinske vode, ki so povezane z vodnim telesom podzemne vode ali
  - ne povzročajo pomembnega in značilnega poslabšanja ekološkega ali kemijskega stanja površinskih voda, ki so povezane z vodnim telesom podzemne vode, in
  - ne povzročajo pomembnih in značilnih poškodb vodnih ter kopenskih ekosistemov, ki so neposredno odvisni od podzemne vode, ter
- spremembe v električni prevodnosti ne izkazujejo vdorov morske vode ali drugih vdorov v vodno telo podzemne vode.

V tabeli 12 je podano kemijsko stanje podzemne vode SIVTPODV1008: Posavsko hribovje do osrednje Sotle.

Tabela 12: Kemijsko stanje vodno telo podzemne vode SIVTPODV1008: Posavsko hribovje do osrednje Sotle

Kemijsko stanje	**Leto**					
	2013	2014	2015	2016	2017	2018
	dobro	dobro	dobro	dobro	dobro	dobro

3.1.7 Hrup

3.1.7.1 Opredelitev območij varstva pred hrupom

Glede na namensko rabo prostora, ki je opredeljena v obstoječih planskih aktih občine in Uredbo o mejnih vrednostih kazalcev hrupa v okolju (Uradni list RS, št. 43/18 in 59/19), lahko območje OPPN PC Radna razvrstimo v III. območje varstva pred hrupom, za katerega velja III. stopnja varstva pred hrupom po omenjeni Uredbi, le delček pa v IV. območje varstvas pred hrupom (slika 13).

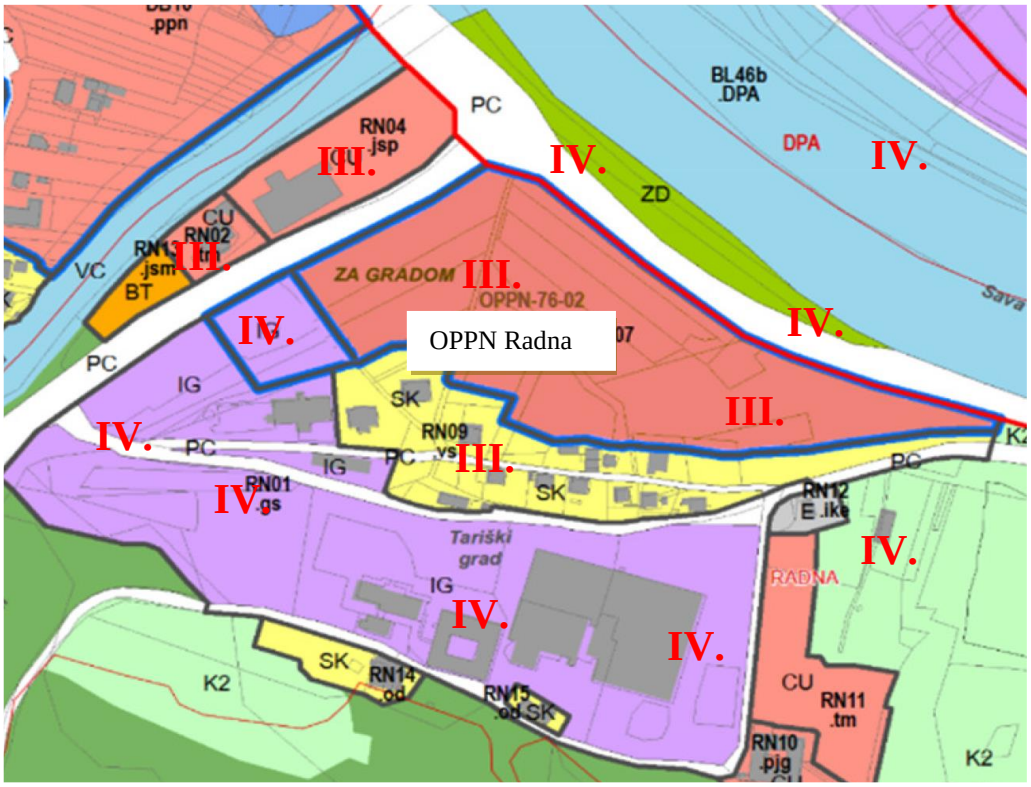

Slika 13: Namenska raba prostora z označenimi območji varstva pred hrupom – IV.-četrto območje varstva pred hrupom, III.-tretje območje varstva pred hrupom. Krogec označuje lokacijo posega (vir: PISO)

Poseg se nahaja v III. območju varstva pred hrupom, le v manjšem skrajnem severozahodnem delu v IV. območju varstva pred hrupom (slika 22). III. območje varstva pred hrupom varstva pred hrupom obsega naslednja območja podrobnejše namenske rabe prostora:

- območje stanovanj: stanovanjske površine, stanovanjske površine za posebne namene, površine podeželskega naselja ali počitniških hiš,
- območje centralnih dejavnosti: osrednja območja centralnih dejavnosti ali druga območja centralnih dejavnosti,
- posebno območje: površine športnih centrov ali površine za turizem,
- območje zelenih površine: površine za oddih, rekreacijo in šport, parki, površine za vrtičkarstvo, druge urejene zelene površine ali pokopališča,
- površine razpršene poselitve in
- razpršeno gradnjo.

IV. območje varstva pred hrupom obsega naslednja območja podrobnejše namenske rabe prostora:

- območje proizvodnih dejavnosti: površine za industrijo, gospodarske cone ali površine z objekti za industrijsko proizvodnjo,

- območje prometne infrastrukture,
- območje energetske infrastrukture,
- območje komunikacijske infrastrukture,
- območje okoljske infrastrukture,
- območje vodne infrastrukture,
- območje mineralnih surovin: vse površine,
- območje kmetijskih zemljišč: vse površine, razen površin na mirnem območju na prostem,
- območje gozdnih zemljišč: vse površine, razen površin na mirnem območju na prostem.

V okolici posega se nahajajo tudi III. in IV. območja varstva pred hrupom (slika 15).

3.1.7.2 Opis obstoječih virov hrupa

V okolici posega gre za hrup cestnega prometa. Glavni vir v neposredni bližini lokacije na južni strani je predvsem promet po državni cesti G1/5 Zidani most-Boštanj-Drnovo in državni cesti R1 Mokronog-Boštanj. V okolici posega ni industrijskih ali pa obrtnih podjetij, ki bi povzročali povišane ravni hrupa, kar je postalo jasno pri ogledu terena. Obstoječi prokizvodni objekt južno od OPPN PC radna tega ne povzroča.

3.1.7.3 Opis obstoječega stanja okolja s kazalci, relevantnimi za okoljsko poročilo, z navedbo trenda

Kazalec stanja okolja v zvezi s hrupom, ki je relevanten za predmetno okoljsko poročilo, je naslednji:

- Ravni hrupa na mestih ocenjevanja hrupa.

Podatkov o ravneh hrupa na mestih ocenjevanja hrupa ni. Iz Atlasa okolja sledi, da se je za G1/5 Zidani most-Boštanj-Drnovo izvedlo modeliranje hrupa v neposredni bližini ureditve OPPN PC Radna za kazalca Lnoč in Ldvn (sliki 14 in 15).

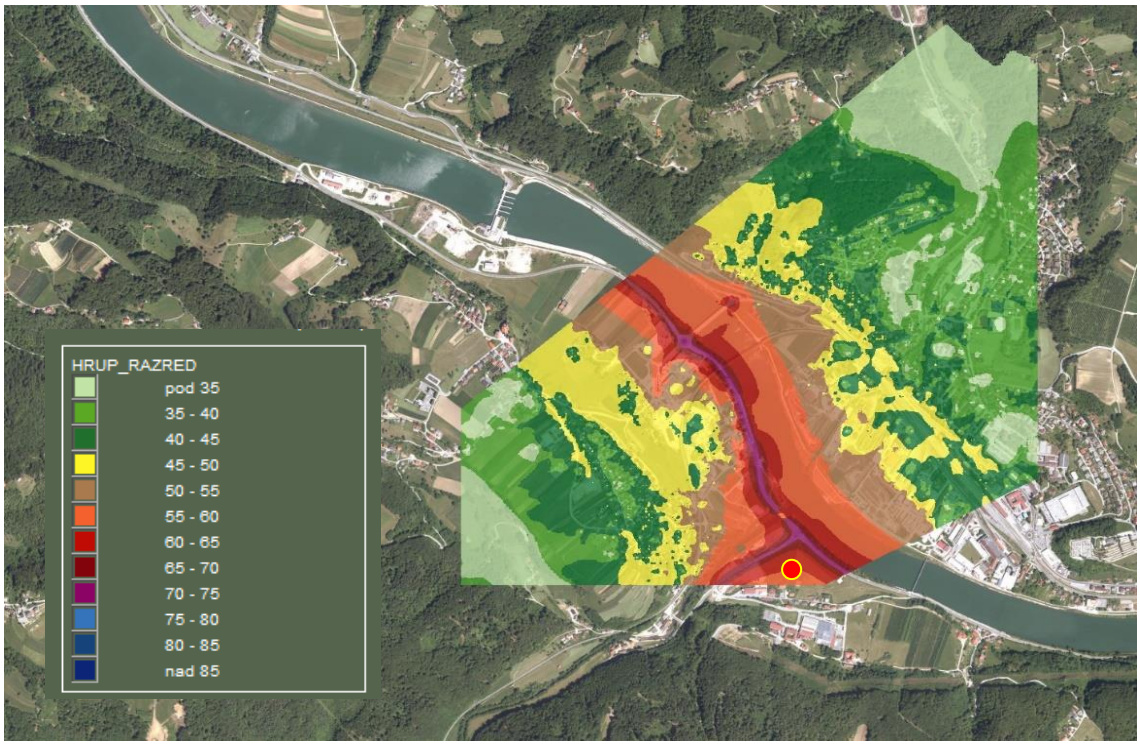

Slika 14: Hrup cestnega prometa – kazalec Ldvn (vir: ARSO)

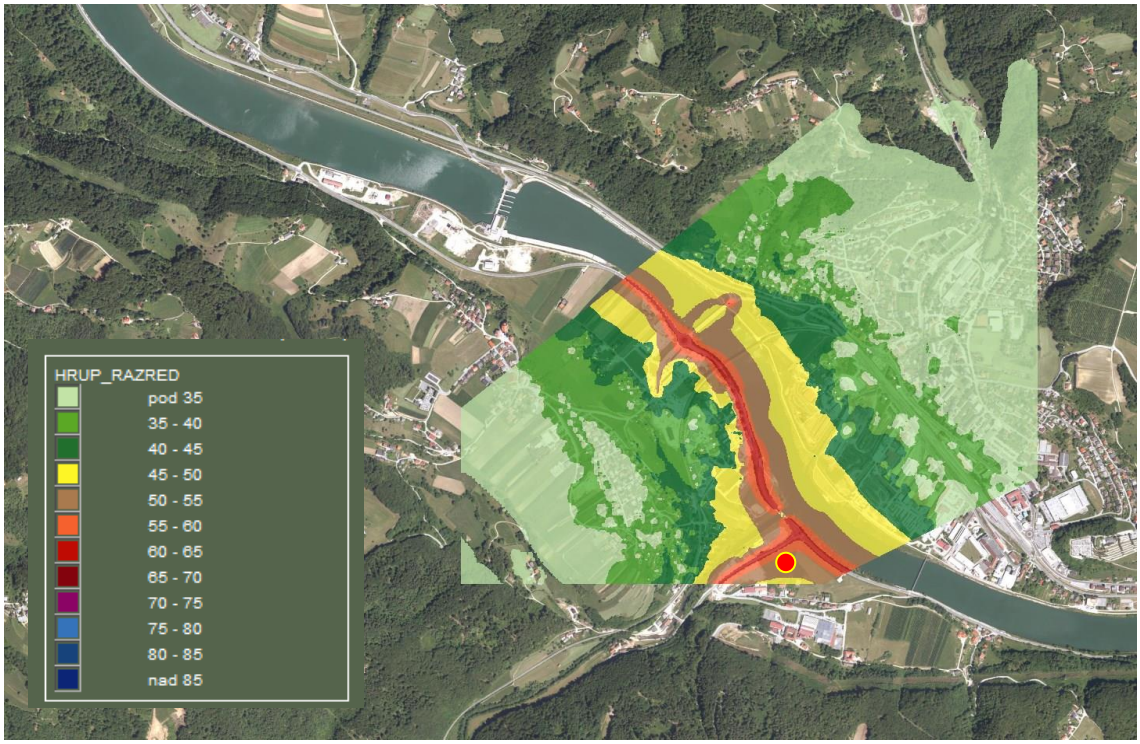

Slika 15: Hrup cestnega prometa – kazalec Lnoč (vir: ARSO)

Iz slike je razvidno, da znaša nivo hrupa za Ldvn v neposredni okolici ceste med 55 in 65 dBA, za Lnoč pa med 50 in 55 dBA. Ugotavljamo, da vrednosti hrupa zato v naseljih na lokaciji OPPN PC Radna ne presegajo mejnih vrednosti v obstoječem stanju.

3.1.8 Kulturna dediščina

3.1.8.1 Opredelitev kulturne dediščine

Kulturna dediščina so območja in kompleksi, grajeni in drugače oblikovani objekti, predmeti ali skupine predmetov oziroma ohranjena materializirana dela kot rezultat ustvarjalnosti človeka in njegovih različnih dejavnosti, družbenega razvoja in dogajanj značilnih za posamezna obdobja v slovenskem in širšem prostoru, katerih varstvo je zaradi njihovega zgodovinskega kulturnega in civilizacijskega pomena v javnem interesu. Kulturna dediščina so predvsem arheološka najdišča in predmeti; naselbinska območja, zlasti stara mestna in vaška jedra, oblikovana naravna in kulturna krajina, stavbe, njihovi deli ali skupine stavb umetnostne, zgodovinske ali tehnične pričevalnosti; stavbe in drugi predmeti, ki so v zvezi s pomembnimi osebami in dogodki naše politične, gospodarske in kulturne zgodovine; arhivsko gradivo; knjižnično gradivo; predmeti ali skupine predmetov zgodovinskega, umetnostno zgodovinskega, arheološkega, umetnostnega, sociološkega, antropološkega, etnološkega ali naravoslovnega pomena, ki izpričujejo zgodovinska dogajanja na Slovenskem.

3.1.8.2 Opis obstoječega stanja okolja s kazalci, relevantnimi za okoljsko poročilo, z navedbo trenda

Kazalec stanja okolja v zvezi s kulturno dediščino, ki je relevanten za predmetno okoljsko poročilo, je naslednji:

- Območja in objekti kulturne dediščine (upoštevajoč status, zvrst, režim, integriteto, zgodovinski kontekst, umeščenost v prostor ter ogroženost območij in objektov).

Na območju OPPN PC Radna ni kakršnih koli objektov kulturne dediščine (slika 24). V bližini se

nahaja enota kulturne dediščine EŠD 17317: Tariški dvorec (slika 16).

Slika 16: Kulturna dediščina v okolici OPPN PC Radna (vir: MK)

3.2 PRIKAZ VARSTVENIH, VAROVANIH, ZAVAROVANIH, DEGRADIRANIH IN DRUGIH OBMOČIJ, ZARADI KATERIH JE ZARADI VARSTVA OKOLJA, OHRANJANJA NARAVE, VARSTVA NARAVNIH VIROV ALI KULTURNE DEDIŠČINE PREDPISAN POSEBEN PRAVNI REŽIM

Območje OPPN PC Radna se ne nahaja na varstvenih, varovanih, zavarovanih, degradiranih in drugih območij, zaradi katerih je zaradi varstva okolja, ohranjanja narave, varstva naravnih virov ali kulturne dediščine predpisan poseben pravni režim. zato tega grafično nismo prikazali, razen območja kulturne dediščine, poplavnih območij in varstva narave(priloge 2, 3 in 4).

3.3 POVZETEK VELJAVNIH PRAVNIH REŽIMOV NA VAROVANIH OBMOČJIH ALI NJIHOVIH DELIH, PODATKI O PRIDOBITVI NARAVOVARSTVENIH SMERNIC OZIROMA DRUGIH SMERNIC ZA PRIPRAVO PLANA TER STROKOVNIH PODLAGAH IN STOPNJO NJIHOVEGA UPOŠTEVANJA V PLANU ZLASTI GLEDE OMILITVENIH UKREPOV

3.3.1 Povzetek veljavnih pravnih režimov na varovanih območjih

Območje OPPN PC Radna se ne nahaja na varstvenih, varovanih, zavarovanih, degradiranih in drugih območij, zaradi katerih je zaradi varstva okolja, ohranjanja narave, varstva naravnih virov ali kulturne dediščine predpisan poseben pravni režim, razen v primeru ekološko pomembnega območja EPO, ki pa sega le z zelo majhnim delom v OPPN Radna, zato tega dejansko nismo nadalje upoštevali. Enako tudi v primeru poplavnih območij, ki z delom segajo v območje OPPN kot območje preostale poplavne nevarnosti. Ker se z rešitvijo zalednih vod, zaradi katerih sploh nastane poplavno območje v okviru OPPN, nismo podali povzetka veljavnih pravnih režimov v tem primeru.

3.3.2 Podatki o pridobitvi smernic s področja varstva narave oziroma drugih smernic

3.3.2.1 Smernice k osnutku občinskega podrobnega prostorskega načrta za poslovno cono Radna (RN07.ppn), številka: 35020-37/2020-2, datum: 4.5. 2020, DRSV

V nadaljevanju podajamo komentarje o upoštevanju smernic v planu zlasti glede omilitvenih ukrepov (S = smernica; K = komentar).

S1: Projektna rešitev odvajanja in čiščenja padavinskih in komunalnih odpadnih vod mora biti usklajena z Uredbo o odvajanju in čiščenju komunalne odpadne vode (Uradni list RS, št. 98/15) ter Uredbo o emisiji snovi in toplote pri odvajanju odpadnih voda v vode in javno kanalizacijo (Uradni list RS, št. 64/12 in spremembe).

K1: Upoštevano v planu in okoljskem poročilu.

S2: Zakon o vodah v 86. členu predpisuje, da so na poplavnem območju prepovedane vse dejavnosti in vsi posegi v prostor, ki imajo lahko ob poplavi škodljiv vpliv na vode, vodna in priobalna zemljišča ali povečujejo poplavno ogroženost območja, razen posegov, ki so namenjeni varstvu pred škodljivim delovanjem voda. V skladu s 3. odstavkom 86. člena ZV-1 podrobnejša merila in pogoje za posege v prostor določa Uredba o pogojih in omejitvah za izvajanje dejavnosti in posegov v prostor na območjih, ogroženih zaradi poplav in z njimi povezane erozije celinskih voda in moija (Ur. I. RS št.8'9/08)- v nadaljevanju Uredba.

K2: Upoštevano v planu in okoljskem poročilu z »Načrtom s področja gradbeništva: Odvod zaledne vode iz zalednja radne z območja tovarne Siliko, št. načrta 138/20, Hidrosvet d.o.o., december 2020« in »Hidrološko hidravlična študija reke Save na območju občine Sevnica, št. proj. VSEHHS-D457/010, IBE d.d., december 2011«.

S3: V primerih, ko pripadajoči razredi nevarnosti v skladu s predpisom niso določeni, iz podatkov o poplavah in erozijskih dogodkih ali pa iz opozorilne karte pa izhaja, daj je območje izpostavljeno poplavam, se lahko upošteva določbe 5. člena navedene Uredbe o pogojih in omejitvah za izvajanje dejavnosti in posegov v prostor na območjih, ogroženih zaradi poplav in z njimi povezane erozije celinskih voda in morja. S tem v zvezi je potrebno izdelati elaborat v katerem bodo merila in posledično pogoji določeni na podlagi podatkov o globinah poplavne vode in debeline odplavljenega in odloženega preperelega kamninskega materiala pri vrednosti pretoka vode s povratno dobo 100 in 500 let. Iz elaborata morajo biti za celotno območje gradnje posledično obdelani pogoji in omejitve, ki jih navedena Uredba predpisuje. Obravnavano območje je po naših podatkih potencialno poplavno ogroženo (območje razreda preostale poplavne nevarnosti).

K3: Izdelan je bil elaborat »Hidrološko hidravlična študija reke Save na območju občine Sevnica, št. proj. VSEHHS-D457/010, IBE d.d., december 2011« in pa »Načrt s področja gradbeništva: Odvod zaledne vode iz zalednja radne z območja tovarne Siliko, št. načrta 138/20, Hidrosvet d.o.o., december 2020«, ki sta bila upoštevan v planu in okoljskem poročilu.

S4: Za določitev območij ogroženih zaradi poplav in z njimi povezane erozije je potrebno upoštevati Pravilnik o metodologiji za določanje območij, ogroženih zaradi poplav in z njimi povezane erozije celinskih voda in morja, ter o načinu razvrščanja zemljišč v razrede ogroženosti (Ur. I. RS št. 60/07).

K4: Upoštevano v planu in okoljskem poročilu z »Načrtom s področja gradbeništva: Odvod zaledne vode iz zalednja radne z območja tovarne Siliko, št. načrta 138/20, Hidrosvet d.o.o., december 2020« in »Hidrološko hidravlična študija reke Save na območju občine Sevnica, št. proj. VSEHHS-D457/010, IBE d.d., december 2011«.

S5: Po naših podatkih se na tem območju nahaja neimenovani vodotok (odvodnik), ki ga je potrebno urediti in zagotoviti odvajanje v reko Savo z ustreznim pretočnim profilom (hidravlični

izračun, tloris, prerezi).

K5: Izdelan je bil »Načrt s področja gradbeništva: Odvod zaledne vode iz zalednja radne z območja tovarne Siliko, št. načrta 138/20, Hidrosvet d.o.o., december 2020« in »Hidrološko hidravlična študija reke Save na območju občine Sevnica, št. proj. VSEHHS-D457/010, IBE d.d., december 2011«, ki je bil upoštevan v planu in okoljskem poročilu.

S6:Vse odpadne vode morajo biti obvezno priključene na javno kanalizacijsko omrežje v skladu z veljavnimi predpisi in pod pogoji upravljavca. Če javnega kanalizacijskega omrežja ni, je možno odpadne komunalne vode speljati v malo komunalno čistilno napravo.

K6: Upoštevano v planu in okoljskem poročilu.

S7:Odvajanje padavinskih voda z večjih ureditvenih območij je treba predvideti v skladu z 92. čl. ZV-1 in sicer, na tak način, da bo v čim večji možni meri zmanjšan hipni odtok padavinskih voda z urbanih površin, kar pomeni, da je potrebno predvideti zadrževanje padavinskih voda pred iztokom v površinske odvodnike (zatravitev, travne plošče, zadrževalni bazeni, suhi zadrževalniki...).

K7: Pred iztokom odpadne padavinske vode, sta zadrževalnika (dva iztoka v reko Savo).

S8: Pri gradnji objektov je potrebno zagotoviti zadrževanje in ponikanje čim večjega dela padavinskih voda. Padavinske vode s streh se naj odvaja v lokalni zbiralnik deževnice, ki se lahko uporablja za zalivanje ali sanitarno vodo. V primeru gradnje ponikovalnice morajo biti le te locirane izven vpliva povoznih in manipulativnih površin. Odvod vseh padavinskih voda je potrebno načrtovati na način, da ne bo ogrožena stabilnost zemljišča in poslabšano stanje voda.

K8: Odtok je v reko Savo preko lovilnikov olj in zadrževalnikov, kar je upoštevano v planu in okoljskem porčilu.

S9: Za morebiten izpust vode iz območja v reko Savo, morajo biti iztočni objekti detajlno projektno obdelani, ne smejo segati v pretočni profil vodotoka in morajo biti oblikovani v naklonu brežlne z vgrajeno povratno zaklopko. Obvezno je potrebno predvideti ustrezno protierozijsko zaščito struge reke Save v območju izpustov, tako po obsegu, kot tudi po načinu (višinsko izven vpliva visokih voda reke Save).

K9: V dokumentaciji za pridobitev gradbenega dovoljenja DGD oz. PZI. Ni relevantno za plan.

S10: Vsi kanali in jaški kanalizacijskega omrežja morajo biti grajeni vodotesno, kar mora biti predvideno v projektu in dokazano z atesti in preizkusi.

K10: V dokumentaciji za pridobitev gradbenega dovoljenja DGD oz. PZI. Ni relevantno za plan.

S11: Za vso škodo, ki bi nastala na vodnem režimu zaradi neustrezne ali nekvalitetne izvedbe gradbenih del ali projekta, je v celoti odgovoren investitor.

K11: V dokumentaciji za pridobitev gradbenega dovoljenja DGD oz. PZI. Ni relevantno za plan.

S12:V času gradnje je stranka dolžna zagotoviti vse potrebne varnostne ukrepe in tako organizacijo na gradbišču, da bo preprečeno onesnaževanje voda, izlitje nevarnih tekočin na prosto, ali v zemljo.

K12: V okoljskem poročilu so za to podani omilitveni ukrepi, kar je upoštevano tudi v Odloku.

S13: V projektu je treba prikazati oziroma opisati mesto deponije viška zemeljskega in gradbenega

materiala. Višek izkopanega materiala ni dovoljeno nekontrolirano odlagati na teren in z njim zasipavati struge in poplavnega prostora vodotokov. Začasne deponije morajo biti locirane in urejene tako, da ni oviran odtok vode, imeti morajo urejen odtok padavinskih voda in morajo biti zaščitene pred erozijo in odplavljanjem materiala.

K14: V dokumentaciji za pridobitev gradbenega dovoljenja DGD oz. PZI. Ni relevantno za plan.

S15: Investitor mora skleniti pogodbo o ustanovitvi služnosti po določilih Stvamopravnega zakonika {UR, I. RS, št. 87/2002-SPZ) za poseg na vodno zemljišče (izpust prečiščenih odpadnih voda v vodotok Sava), če je lastnik zemljišča RS. Pogodba služi kot dokazilo o pravici graditi na vodnem in priobalnem zemljišču, ki je v lasti države, v skladu z ZV-1 in jo je treba skleniti z naslovnim organom po pridobitvi vodnega soglasja. Vloga za služnostno pravico je potrebno vložiti na naslov: Direkcija Republike Slovenije za Vode, Sektor območja Spodnje Save, Novi trg 9 p.p. 104, 8000 Novo mesto.

K15:V dokumentaciji za pridobitev gradbenega dovoljenja DGD oz. PZI. Ni relevantno za plan.

3.3.2.2 Mnenje o verjetnosti pomembnejših vplivov plana na kulturno dediščino in konkretne smernice za občinski podrobni prostorski načrt poslovna cona radna v Občini Sevnica, številka: 35012-47/2020/4, datum: 29. 4. 2020, Ministrstvo zaq kulturo

V nadaljevanju podajamo komentarje o upoštevanju smernic v planu zlasti glede omilitvenih ukrepov (S = smernica; K = komentar).

S1: Glede na načrtovane ureditve in rešitve, prikazane v gradivu, ter varstveni režim in stanje dediščine, prisotne v območju presoje vpliva, menimo, da obstaja verjetnost pomembnejših vplivov izvedbe plana na kulturno dediščino, vpisano v register nepremične kulturne dediščine.

K1: To je bilo upoštevano v planu. V okoljskem poročilu je bil podan omilitveni ukrep.

S2: Mnenje o verjetnosti pomembnejših vplivov plana na arheološke ostaline.

K2: Ne gre za posege v skladu z Uredbo o vrstah posegov v okolje, za katere je treba izvesti presojo vplivov na okolje, (Uradni list RS, št. 51/14, 57/15, 26/17 in 105/20).

3.3.2.3 Mnenje o verjetnosti pomembnejših vplivov Občinskega podrobnega prostorskega načrta Poslovna cona Radna na okolje, številka: 3503-12/2020/2, datum: 7. 4. 2020, Ministrstvo za kmetijstvo, gozdarstvo in prehrano

Po pregledu predmetnega gradiva ministrstvo ugotavlja, da predlagana prostorska ureditev ne posega na območje kmetijskih zemljišč, zato se do predlaganih ureditev ne opredeljuje.

3.3.2.4 Mnenje s področja ribištva o verjetnosti pomembnejših vplivov OPPN na okolje za poslovno cono Radna, Stev.: 4201-19/2020/2 Datum: 14. 4. 2020, Zavod za Ribištvo Slovenije

V nadaljevanju podajamo komentarje o upoštevanju smernic v planu zlasti glede omilitvenih ukrepov (S = smernica; K = komentar).

S1: Glede na posredovano dokumentacijo menimo, da ima načrtovana gradnja in ureditev infrastrukture na predvidenem območju OPPN lahko kratkoročne negativne vplive na vrste v reki Savi v času gradnje, dolgoročne pa v primeru neustrezne izvedbe pripadajoče infrastrukture načrtovanih objektov (predvsem odvajanje meteornih in odpadnih voda).

K1: V času gradnje ne bo prišlo do odtoka padavinske vode proti reki Savi glede na omilitvene ukrepe v okoljskem poročilu, ker pač bo deževnica ponikal v prodnato podlago. V okoljskem poročilu so bili podani omilitvani ukrepi, ki so tudi v Odloku.

S2: Največji neposredni negativni vpliv na populacije rib in njihove habitate lahko imajo:

- kaljenje vode zaradi izvajanja del na brežini vodotoka ali v primeru odlaganja gradbenega materiala na območje struge in brežin,
- odstranjevanje obrežne vegetacije - t.i. čiščenje zarasti (zmanjševanje površine skrivališč za ribe in osenčenosti struge),
- onesnaževanje vodotoka.

K2: Predmet OPPN radna ni poseganje posega na brežino vodotoka in odstranjevanje obrežne vegetacije. Do onesnaževanja vodotoka ne bo prišlo zaradi vgrajenih lovilnikov olj, ki čistijo padavinsko odpadno vodo s površin. Komunalna odpadna voda se oddaja v javno kanalizacijo, ki se konča s komunalno čistilno napravo.

3.3.2.5 Mnenje o verjetnosti pomembnejših vplivov plana na okolje za segment zdravje ljudi za plan: Občinski podrobni prostorski načrt Poslovna cona Radna (RN07.ppn), občina Sevnica, številka: 350-29/20220-2, Datum: 29.0. 20, NIJZ

V nadaljevanju podajamo komentarje o upoštevanju smernic v planu zlasti glede omilitvenih ukrepov (S = smernica; K = komentar).

S1: Zaradi neposredne bližine območja s PNRP IG in glavne ceste G1 in obremenjevanja okolja, ki je s tem povezano, gradnjo stavb s stanovanji na tem območju odsvetujemo.

K1: Stavbe s stanovanji se bodo zgradile. V okoljskem poročilu so opisani omilitveni ukrepi, ki zmanjšajo vplive. Ukrepe se povzame tudi v Odloku.

S2:Zaradi zmanjšanja onesnaževanja zraka se za ogrevanje prednostno načrtuje priključevanje stavb na sisteme daljinskega ogrevanja.

K2: Smernica je upoštevana v Odloku in okoljskem poročilu.

S3: Na črpališču javne kanalizacije je treba izvesti ukrepe, ki bodo preprečevali emisije vonjev.

K3: To izvede upravljavec javne infrastrukture, kar se navede tudi v Odloku.

S4: Heliport in ostali viri hrupa (gostinska dejavnost, bencinska črpalka, ...) lahko predstavlja veliko obremenitev s hrupom.

K4: Helioport ni del predmetnega plana. Uporablja se le v primeru zaščite in reševanja, zato ni relevanten vir onesnaževanja. Namreč, glede na 2. člen Uredbe o o mejnih vrednostih kazalcev hrupa v okolju (Uradni list RS, št. 43/18 in 59/19) helioport za namen, za katerega se uporablja, ni vir hrupa.

S5: Skladno s smernicami Svetovne zdravstvene organizacije naj bi za večino prebivalcev dolgoročno in postopno zagotavljali bivalne pogoje za območje II. stopnje varstva pred hrupom.

K5: Upoštevana je slovensko zakonodaja, torej III. območje vardstva pred hrupom za namensko rabo CU.

S6: Pri izgradnji stavb naj se postavitev toplotnih črpalk ali prezračevalnih naprav uredi na način, da delovanje teh naprav ne bo moteče v soseski. V mirnem okolju je lahko delovanje omenjenih naprav še posebej v nočnem času izjemno moteče.

K6: To je upoštevano z omilitvenimi ukrepi v poročilu, ki so povzeti ztudi V Odloku.

S7: Stanovanjske stavbe naj se na območju plana ne umestijo ali naj se umestijo tako, da bo za njih zagotovljeno zvočno okolje, ki ne presega mejnih vrednosti za območje II. stopnje varstva pred hrupom.

K7: Upoštevana je slovensko zakonodaja, torej III. območje vardstva pred hrupom za namensko rabo CU.

S8: Prostori in mesta, kjer se bodo med gradnjo, obratovanjem in opustitvijo pretakale, skladiščile, uporabljale nevarne snovi, njihova embalaža in ostanki, vključno z začasnim skladiščenjem nevarnih odpadkov (npr. bencinski servis, motorna goriva, olja in maziva, pesticidi) morajo biti urejeni kot zadrževalni sistem - lovilna skleda-, brez odtokov, neprepustna za vodo, odporna na vse snovi, ki se v njej nahajajo, dovolj velika, da zajamejo vso morebiti razlito ali razsuto količino snovi oziroma tekočin.

K8: Med gradnjo se nevarne snovi ne snovi pretakale, skladiščile in uporabljale. Za pretakanje goriv v rezervoarje benvcinskega servisa so v poročilu podani omilitveni ukrepi. Poleg skladiščenja goriva se nevarne snovi skladiščijo v trgovskih objektih kot izdelki za potrošnjo (trgovinska dejavnost).

S9: V enakem smislu zadrževalnega sistema je treba zagotoviti tudi zajem požarnih voda, kadar obstaja kakršna koli verjetnost onesnaženja požarnih voda (posledično tudi površinskih in podzemnih voda ter tal) z nevarnimi snovmi.

K9: Smernica je upoštevana v okoljskem poročilu z omilitvenimi ukrepi, ki se jih povzame v Odloku.

S10: Prometne cestne, manipulativne in intervencijske površine in površine mirujočega prometa (npr. parkirišča) morajo biti utrjene, odvajanje onesnaženih padavinskih odpadnih voda s teh površin mora biti urejeno preko zadrževalnikov, usedalnikov, lovilnikov olj.

K10: To je upoštevano v okoljskem poročilu in Odloku.

S11: Vsi srednje napetostni vodi naj bodo vkopani, umeščeni v telo cest, na sredino voznega pasu. Trafo postaja naj se premesti v jugozahodni del območja objektov B, med parkirišče (9 PM e-polnjenje) in trokrako križišče glavne napajalne ceste

K11: To je upoštevano v Odloku. Transformatorske postaje niso objekti z vlivi na okolje glede na Uredbo o o posegih v okolje, za katere je treba izvesti presojo vplivov na okolje (Uradni list RS, št. 51/14, 57/15, 26/17 in 105/20).

S12: Razsvetljava cest in javnih površin, poslovnih stavb, ustanov, fasad, naj se načrtuje tako, da osvetljenost, ki jo povzroča na oknih varovanih prostorov, ne bo presega mejnih vrednosti, ki so za tovrstne prostore predpisane.

K12: To je upoštevano v okoljskem poročilu in Odloku.

S13: Obvladovanje visokih temperatur:

- Zasaditve, ki senčijo stavbe in napredne zasteklitve, ki zmanjšujejo akumulacijo sončne toplote;
- Načrtovanje uporabe materialov, ki preprečujejo penetracijo toplote vključno z uporabo »hladnih« gradbenih materialov ter zelenih streh in zelenih sten;
- Načrtovanje inovativne uporabe vode za hlajenje vključno z uporabo talne in površ. vode;

- Načrtovanje mehanskega hlajenja vključno s toplotnimi izmenjevalci in klasičnimi klima napravami.

K13: Predvidene so zasaditve in klimatizacija objektov.

S14: Ukrepi za obvladovanja poplavnega vala ob močnih nalivih:
- Načrtovanje prostorov za razlivanje in začasno zadrževanje koničnega odtoka ob nalivih npr. območja zelenih površin, večja parkirišča, športna igrišča;
- Preusmerjanje površinskega koničnega odtoka od občutljivih objektov;
- Načrtovanje sonaravnih sistemov za odvodnjavanje kot npr. porozne utrjene površine, peščene in zatravljene površine, ponikovalne površine v parkih in na drugih zelenih površinah;
- Uporaba zelenih površin in zelenih streh za zmanjšanje in upočasnitev površinskega odtoka;
- Načrtovanje smeri površinskega koničnega odtoka, da voda pri močnem nalivu lahko odteče brez da bi ogrozila ranljiva območja kot so npr. območja stanovanj in objekti večje občutljivosti (vrtci, šole in druge vzgojno varstvene ustanove, bolnišnice in druge zdravstvene ustanove, domovi za starejše, zdravilišča)
- Načrtovanje uporabe očiščene odpadne vode za zalivanje, namakanje in za splakovanje stranišč;
- Načrtovanje uporabe neonesnažene padavinske odpadne vode s streh za splakovanje stranišč in za rabo za zalivanje in namakanje;
- Podzemno skladiščenje padavinske odpadne vode za uporabo (zalivanje, namakanje) v sušnih obdobjih (evaporativno hlajenje)

K14: Izdelan je »Načrt s področja gradbeništva: Odvod zaledne vode iz zalednja radne z območja tovarne Siliko, št. načrta 138/20, Hidrosvet d.o.o., december 2020«. Predvidena sta tudi dva zadrževalnika. Kar je upoštevano v okoljskem poročilu in Odloku.

S15: Ukrepi za za upravljanje z zalogami vode.
- Načrtovanje uporabe očiščene odpadne vode za zalivanje, namakanje in za splakovanje stranišč;
- Načrtovanje uporabe neonesnažene padavinske odpadne vode s streh za splakovanje stranišč in za rabo za zalivanje in namakanje;
- Podzemno skladiščenje padavinske odpadne vode za uporabo (zalivanje, namakanje) v sušnih obdobjih (evaporativno hlajenje)

K15: Ni predvideno.

3.3.2.6 Poslovna cona Radna - mnenje o verjetnosti pomembnejših vplivov OPPN na okolje, Št.: 350- /20-2 Datum: 23.6.2020. ZAVOD za GOZDOVE SLOVENIJE Območna enota Brežice

Na osnovi proučitve dokumentacije ZGS ugotavlja, da načrtovane ureditve ne bodo imele pomembnejših vplivov na okolje z vidika naše pristojnosti. ZGS tudi ne podaja konkretnih smernic.

3.3.2.7 Občinski podrobni prostorski načrt Poslovna cona Radna, številka: 1-III-295/2-O-20/TKS, datum:12.6.2020, Zavod Republike Slovenije za varstvo narave, Območna enota Celje

V nadaljevanju podajamo komentarje o upoštevanju smernic v planu zlasti glede omilitvenih ukrepov (S = smernica; K = komentar).

S: Konkretne usmeritve za prostorske ureditve na območju izpusta čistih padavinskih voda v reko

Savo: ohranja se pas slojevite (drevje, grmovje, visoko steblikovje) in sklenjene obvodne vegetacije med Savo in cesto, na območju med izlivnim delom Mirne in peš mostom, morebitne razgaljene površine se zasadi z avtohtonimi vrstami drevja in plodonosnih grmovnic, ohranja se obstoječe brežine in nivelete zemljišč, dostopov do vode se ne ureja.

K: Upoštevano v planu.

3.4 VERJETEN RAZVOJ STANJA OKOLJA, ČE SE PLAN NE BI IZVEDEL

V kolikor se plan ne bi izvedel, bi veljal obstoječi OPN, kar pomeni gradnjo industrijskih, servisnih, poslovnih in drugih objektov.

3.5 OKOLJSKE ZNAČILNOSI OBMOČIJ, KI BI LAKO BILA ZNATNO PRIZADETA

Plan ne posega v varstvena, varovana, zavarovana, degradirana in druga območja, zaradi katerih je zaradi varstva okolja, ohranjanja narave, varstva naravnih virov ali kulturne dediščine predpisan poseben pravni režim, razen v primeru EPO, vendar pa še tu v zelo majhnem obsegu.

3.6 NAVEDBA MOREBITNIH OKOLJSKIH PROBLEMOV, KI SO POMEMBNI ZA PLAN, PREDVSEM TISTIH, KI SO POVEZANI Z VAROVANIMI OBMOČJI IN DRUGIMI OBMOČJI S POSEBNIM PRAVNIM REŽIMOM

Plan ne posega v varstvena, varovana, zavarovana, degradirana in druga območja, zaradi katerih je zaradi varstva okolja, ohranjanja narave, varstva naravnih virov ali kulturne dediščine predpisan poseben pravni režim, razen v primeru EPO v zelo majhnem obsegu, kar pa ni pomembno.

4. PODATKI O OKOLJSKIH CILJIH PLANA, MERILIH VREDNOTENJA in METODAH ZA UGOTAVLJANJE IN VREDNOTENJE VPLIVOV PLANA

4.1 OKOLJSKI CILJI PLANA Z OBRAZLOŽITVIJO NAČINA DOLOČITVE GLEDE NA OKOLJSKE CILJE, STANJE OKOLJA IN CILJE PLANA TER NAČIN UPOŠTEVANJA TEH CILJEV PRI PRIPRAVI PLANA

Po Uredbi o okoljskem poročilu in podrobnejšemu postopku celovite presoje vplivov izvedbe planov na okolje (Ur. l. RS, št. 73/05) so okoljski cilji opredeljeni kot prevzete obveznosti, določene v ratificiranih mednarodnih pogodbah ali predpisih Evropske unije, ki se nanašajo zlasti na povzročanje čezmejnih vplivov na okolje ter globalno onesnaževanje, in varstveni cilji na območjih s posebnim pravnim režimom, ki vključuje usmeritve, izhodišča, omejitve in prepovedi zaradi varstva okolja, ohranjanja narave, varstva naravnih virov ali kulturne dediščine. Okoljski cilji so tudi drugi cilji, opredeljenih v okoljskih izhodiščih, programih in načrtih s področja varstva okolja, dokumentih s področja varstva pred naravnimi in drugimi nesrečami in v drugih pravnih aktih zaradi uresničevanja načel varstva okolja ali trajnostnega razvoja.

Okoljski cilji plana so tisti okoljski cilji, ki se nanašajo na plan in ustrezajo značilnostim okolja na območju oziroma področju plana. Okoljske cilje smo tako opredelili glede na značilnosti OPPN in na značilnosti okolja, kjer se bo omenjeni plan izvajal.

Pri opredelitvi okoljskih ciljev v spodnjih tabelah smo izhajali iz veljavnih predpisov in programov ter načrtov s področja varstva okolja, ohranjanja narave, kulturne dediščine, krajine, zdravja ljudi in prebivalstva. Opisali smo tudi način upoštevanja okoljskih ciljev plana pri pripravi plana. V določenih primerih smo okoljske cilje smiselmo povzeli, čeprav ti neposredno niso bili navedeni.

V spodnjih tabelah nismo posebej navajali določenih okoljskih ciljev, ki imajo pomen v vseh sestavinah okolja in so zato v predpisih in dokumentih le splošno opredeljeni. Zato take cilje navajamo kar tukaj:

- Strategija prostorskega razvoja Slovenije (Odlok o strategiji prostorskega razvoja Slovenije (OdSPRS) (Ur.l. RS, št. 76/04, 33/07 – ZPNačrt in 61/17 – ZUreP-2);
    - visoka raven varstva okolja ob upoštevanju temeljnih načel varovanja in ohranjanja okolja;
- Resolucija o nacionalnem programu varstva okolja za obdobje 2005-2012 ReNPVO (Uradni list RS, št. 2/06);
    - splošno izboljšanje okolja in kakovosti življenja;
- Nacionalni program varstva okolja (Uradni list RS, št. 83/99 in 41/04 – ZVO-1)
    - boljše okolje za življenje v ter uveljavitev okolja kot omejitvenega in spodbujevalnega dejavnika razvoja;
- Nacionalni program varstva okolja s programi ukrepov do leta 2030 (Uradni list RS, št. 31/20);
    - Ohranjena narava in zdravo okolje v Sloveniji in izven nje omogočata kakovostno življenje sedanjim in prihodnjim generacijam;
- Zakon o varstvu okolja (Uradni list RS, št. 39/06 – uradno prečiščeno besedilo, 49/06 – ZMetD, 66/06 – odl. US, 33/07 – ZPNačrt, 57/08 – ZFO-1A, 70/08, 108/09, 108/09 – ZPNačrt-A, 48/12, 57/12, 92/13, 56/15, 102/15, 30/16, 61/17 – GZ, 21/18 – ZNOrg, 84/18 – ZIURKOE in 158/20);
    - preprečitev in zmanjšanje obremenjevanja okolja;
    - ohranjanje in izboljševanje kakovosti okolja;
    - zmanjšanje rabe energije in večja uporaba obnovljivih virov energije;
    - odpravljanje posledic obremenjevanja okolja, izboljšanje porušenega naravnega

ravnovesja in ponovno vzpostavljanje njegovih regeneracijskih sposobnosti;
  - opuščanje in nadomeščanje uporabe nevarnih snovi;
- Zakon o urejanju prostora (Uradni list RS, št. 61/17);
  - varstvo okolja, naravnih virov ter ohranjanje narave;
- Regionalni razvojni program regije Posavje 2014 –2020 (Regionalna razvojna agencija Posavje);
  - Izboljšati stanje okolja zaradi izgradnje okoljske infrastrukture, upravljanja z vodami in sanacije okoljsko degradiranih območij;
- Program priprave regionalnega razvojnega programa regije Posavje za obdobje 2021-2027 (RRA Posavje) – predlog;
  - visoka kakovost okolja in trajnostno upravljanje z viri za sedanje in prihodnje generacije-trajnostno upravljanjes prostorom

Tabela 13: Okoljski cilji in okoljski cilji plana z načinom upoštevanja pri pripravi plana in pripadajoči kazalci – zrak (kakovost zraka)

Segment okolja	Okoljski cilji	Izhodišča	Okoljski cilji plana in način upoštevanja pri pripravi plana	Kazalci za okoljske cilje plana
Zrak (kakovost zraka)	Zmanjšanje emisij glavnih onesnaževal zraka (SO_2 za 82%,NO_x za 60%, VOC za 51%,NH_3 za 27%, PM2.5 za 59% glede leto 2000) za varovanje okolja in zdravja Doseganje mejnih oziroma ciljnih vrednosti po območjih za NO_x do l. 2010, za SO_2 in PM_{10} do l. 2005, za NO_2 in Pb do l. 2010, za CO do l. 2005, benzen in O_3 do l. 2010 Zmanjševanje onesnaževanja zraka iz industrijskih virov in obvladovanje onesnaževanja zraka zaradi prometa Zmanjševanje emisij iz kurišč Doseganje nacionalnih zgornjih mej emisij onesnaževal zunanjega zraka: SO2, NOx, VOC, NH_3, PM Zmanjševanje emisije PM10 Ohranjanje in izboljšanje kakovosti zunanjega zraka	Tematska strategija o onesnaževanju zraka (Komisija evropskih skupnosti, Bruselj 2005) Resolucija o nacionalnem programu varstva okolja za obdobje 2005-2012 ReNPVO (Ur. l. RS, št. 2/06) Nacionalni program varstva okolja (Nacionalni program varstva okolja (Ur. l. RS, št. 83/99 in 41/04 – ZVO-1) Operativni program doseganja nacionalnih zgornjih mej emisij onesnaževal zunanjega zraka - revizija (MOP) Operativni program varstva zunanjega zraka pred onesnaževanjem s PM10 Uredba o kakovosti zunanjega zraka (Uradni list RS, št. 9/11, 8/15 in 66/18) Uredba o nacionalnih zgornjih mejah emisij onesnaženosti zunanjega zraka (Ur. l. RS, št. 48/18)	**Ohranjanje in izboljšanje kakovosti zunanjega zraka** *Okoljski cilj plana je bil upoštevan pri pripravi plana na naslednji način:* *- posredno z veljavnim OPN, kot podlagi OPPN;* *-daljinsko ogrevanje na plin.*	Onesnaženost zraka s plinastimi onesnaževali Onesnaženost zraka z delci

Tabela 14: Okoljski cilji in okoljski cilji plana z načinom upoštevanja pri pripravi plana in pripadajočimi kazalci – vode (površinske vode)

Segment okolja	Okoljski cilji	Izhodišča	Okoljski cilji plana in način upoštevanja pri pripravi plana	Kazalci za okoljske cilje plana
Vode (površinske vode)	Ohraniti in izboljšati vodno okolje	Direktiva 2000/60/ES evropskega parlamenta in sveta z dne 23. Oktobra 2000, ki določa okvir za delovanje Skupnosti na področju vodne politike Strategija izvajanja vodne direktive (EC, 2001)	**Dobro kemijsko in ekološko stanje vodnih teles površinskih voda in preprečitev poslabšanja njihovega stanja** **Dobra zaščita pred poplavnimi vodami.**	Kemijsko stanje površinskih voda Ekološko stanje površinskih voda Poplavno stanje površinskih voda
	Dobro stanje voda do l. 2015 Zmanjšanje emisij iz točkovnih virov - odpadne vode iz industrije, živinorejskih farm in komunalne odpadne vode Zmanjšanje emisij iz razpršenih virov - intenzivno kmetijstvo, razpršena poselitev brez urejenega čiščenja odpadnih voda, promet Dobro kemijsko in ekološko stanje vseh vodnih teles površinskih voda in preprečitev poslabšanja stanja vseh teles površinskih voda Zmanjšanje onesnaževanja iz različnih industrijskih virov Varovanje, izboljšanje in obnavljanje vodnih teles površinskih voda tako, da se doseže dobro ekološko in kemijsko	Resolucija o nacionalnem programu varstva okolja za obdobje 2005-2012 ReNPVO (Ur. l. RS, št. 2/06) Nacionalni program varstva okolja (Nacionalni program varstva okolja (Ur. l. RS, št. 83/99 in 41/04 – ZVO-1) Nacionalni program varstva okolja s programom ukrepov do leta 2030 - osnutek Program ukrepov upravljanja voda, Vlada RS, 2016 Načrt upravljanja voda na vodnem območju Donave za obdobje 2016–2021, Vlada RS, 2016	*Okoljski cilj plana je bil upoštevan pri pripravi plana na naslednji način:* *- posredno z veljavnim OPN, kot podlagi OPPN;* *- povozne površine so asfaltirane;* *- komunalne odpadne vode bodo speljane v javno kanalizacijo, ki s se končuje s komunalno čistilno napravo;* *-odpadne padavinske vode s povoznih površin bodo speljane preko lovilnikov olj v reko Savo v ponikanje;* *- s poplavno študijo kot strokovno podlago;* *- s študijo zalednih vod kot strokovno podlago.*	

Segment okolja	Okoljski cilji	Izhodišča	Okoljski cilji plana in način upoštevanja pri pripravi plana	Kazalci za okoljske cilje plana
	stanje površinske vode v skladu s predpisi, ki urejajo varstvo okolja, Zagotoviti ukrepe za vzpostavitev dobrega stanja površinskih in podzemnih voda Zaščita kakovosti površinskih voda Odvajanje in čiščenje odpadnih voda Zaščita pred poplavnimi vodami Doseganje dobrega stanja voda in drugih, z vodami povezanih ekosistemov	Strategija prostorskega razvoja Slovenije (Odlok o strategiji prostorskega razvoja Slovenije OdSPRS (Uradni list RS, št. 76/04, 33/07 – ZPNačrt in 61/17 – ZUreP-2)) Zakon o vodah ZV-1 (Uradni list RS, št. 67/02, 2/04 – ZZdrI-A, 41/04 – ZVO-1, 57/08, 57/12, 100/13, 40/14, 56/15 in 65/20) Uredba stanju površinskih voda (Uradni list RS, št. 14/09, 98/10, 96/13 in 24/16) Pravilnik o razvrstitvi in določitvi vodnih teles površinskih voda (Uradni list RS, št. 63/05, 26/06, 32/11 in 8/18) Pravilnik o metodologiji za določanje vodnih teles površinskih voda (Uradni list RS, št. 63/05, 26/06, 32/11 in 8/18)		

Tabela 15: Okoljski cilji in okoljski cilji plana z načinom upoštevanja pri pripravi plana in pripadajočimi kazalci – podzemne vode

Segment okolja	Okoljski cilji	Izhodišča	Okoljski cilji plana in način upoštevanja pri pripravi plana	Kazalci za okoljske cilje plana
Podzemne vode	Preprečevanje onesnaževanja tal je zelo pomembno za ohranitev ustreznih fizikalnih in kemičnih značilnosti ter kakovosti tal Dobro kakovostno in količinsko stanje podzemne vode Zagotoviti ukrepe za vzpostavitev dobrega stanja površinskih in podzemnih voda Doseganje dobrega stanja voda in drugih, z vodami povezanih ekosistemov Dobro stanje voda do l. 2015 Zmanjšanje emisij iz točkovnih virov - odpadne vode iz industrije, živinorejskih farm in komunalne odpadne vode	Tematska strategija za varstvo tal (Resolucija Evropskega Parlamenta, Strasbourg 2007) Direktiva 2000/60/ES evropskega parlamenta in sveta z dne 23. Oktobra 2000, ki določa okvir za delovanje Skupnosti na področju vodne politike Strategija prostorskega razvoja Slovenije (Odlok o strategiji prostorskega razvoja Slovenije OdSPRS (Ur.l. RS, št. 76/04)) Zakon o vodah (Uradni list RS, št. 67/02, 2/04 – ZZdrI-A, 41/04 – ZVO-1, 57/08, 57/12, 100/13, 40/14, 56/15 in 65/20) Uredba o stanju podzemnih voda (Ur. L. RS, št. 25/09, 68/12 in 66/16) Resolucija o nacionalnem programu varstva okolja za obdobje 2005-2012 ReNPVO (Ur. l. RS, št. 2/06) Nacionalni program varstva okolja (Nacionalni program varstva okolja (Ur. l.RS, št.83/99 in 41/04 – ZVO-1)	**Dobro kakovostno stanje podzemne vode** *Okoljski cilj plana je bil upoštevan pri pripravi plana na naslednji način:* *- posredno z veljavnim OPN, kot podlagi OPPN;* *- povozne površine so asfaltirane;* *- komunalne odpadne vode bodo speljane v javno kanalizacijo, ki s se končuje s komunalno čistilno napravo;* *-odpadne padavinske vode s povoznih površin bodo speljane preko lovilnikov olj v reko Savo v ponikanje;*	Kakovostno stanje podzemne vode

Segment okolja	Okoljski cilji	Izhodišča	Okoljski cilji plana in način upoštevanja pri pripravi plana	Kazalci za okoljske cilje plana
	Zmanjšanje emisij iz razpršenih virov - intenzivno kmetijstvo, razpršena poselitev brez urejenega čiščenja odpadnih voda, promet Omejevanje kemičnega onesnaževanja tal in izvedba nujnih sanacij Dobro kemijsko in količinsko stanje podzemnih voda, Zmanjšanje onesnaževanja iz različnih industrijskih virov Dobro stanje podzemnih vod	Nacionalni program varstva okolja s programom ukrepov do leta 2030 - osnutek Program ukrepov upravljanja voda, Vlada RS, 2016 Načrt upravljanja voda na vodnem območju Donave za obdobje 2016–2021, Vlada RS, 2016		

Tabela 16: Okoljski cilji in okoljski cilji plana z načinom upoštevanja pri pripravi plana in pripadajočimi kazalci – hrup

Segment okolja	Okoljski cilji	Izhodišča	Okoljski cilji plana in način upoštevanja pri pripravi plana	Kazalci za okoljske cilje plana
Hrup	Splošno izboljšanje okolja in kakovosti življenja (prebivalstvo) ter varstvo naravnih virov v naslednjih sedmih letih Zmanjšanje hrupa zaradi cestnega prometa in ostalih virov Določitev stopnje izpostavljenosti prebivalstva okoljskemu hrupu in načrtovanje ukrepov za zmanjšanje hrupa Boljše okolje za življenje v ter uveljavitev okolja kot omejitvenega in spodbujevalnega dejavnika razvoja Zmanjšanje obremenjenosti okolja in ljudi s hrupom Izogibanje, preprečevanje ali zmanjšanje škodljivih učinkov, vključno z motnjami, ki jih povzroča hrup v okolju	Resolucija o nacionalnem programu varstva okolja za obdobje 2005-2012 ReNPVO (Ur. l. RS, št. 2/2006) Nacionalni program varstva okolja (Ur. l. RS, št. 83/99) Uredba o mejnih vrednostih kazalcev hrupa v okolju (Uradni list RS, št. 43/18 in 59/19) Uredba o ocenjevanju in urejanju hrupa v okolju (Uradni list RS, št. 121/04 in 59/19)	**Zmanjšanje obremenjenosti okolja in ljudi s hrupom** *Okoljski cilj plana je bil upoštevan pri pripravi planu na naslednji način:* *- posredno z veljavnim OPN, kot podlagi OPPN;* *- s spremembo namenske rabe iz IP v CU*	Ravni hrupa na mestih ocenjevanja hrupa.

Tabela 17: Okoljski cilji in okoljski cilji plana z načinom upoštevanja pri pripravi plana s pripadajočimi kazalci – kulturna dediščina

Segment okolja	Okoljski cilji	Izhodišča	Okoljski cilji plana in način upoštevanja pri pripravi plana	Kazalci za okoljske cilje plana
Kulturna dediščina	Vključevanje projektov s področja varstva kulturne dediščine v razvojne programe in posledično v ustrezne prostorske ureditve ter sistematična prenova spomeniških območij Celostno ohranjanje in razvoj kulturne dediščine ter njeno povezovanje s sodobnim življenjem in ustvarjanjem Uveljavitev kulturne dediščine kot nosilke identitete in kakovosti življenja na nacionalni, regionalni in lokalni ravni Vključevanje dediščine v trajnostni prostorski razvoj občine ob spoštovanju njene posebne narave in družbenega pomena (4. odstavek 1. člena) Zagotavljati uresničevanje javne koristi varstva dediščine (2. člen) Dejavnosti v prostoru se usmerjajo na način, da ustvarjajo največje pozitivne učinke na kakovost bivalnega okolja (ohranjanje in varstvo dediščine) Prostorski razvoj mora omogočati kvaliteten razvoj in privlačnost mest ter drugih naselij (kvaliteta bivalnega okolja se zagotavlja z vključevanjem dediščine v urejanje, prenovo in oživljanje mest in drugih naselij).	Nacionalni program za kulturo 2008-2011 (Ministrstvo za kulturo, Ljubljana 2007) Zakon o varstvu kulturne dediščine (Uradni list RS, št. 16/08, 123/08, 8/11 – ORZVKD39, 90/12, 111/13, 32/16 in 21/18 – ZNOrg) Strategija prostorskega razvoja Slovenije, MOPE, Ljubljana 2004 (Odlok o strategiji prostorskega razvoja Slovenije OdSPRS (Uradni list RS, št. 76/04, 33/07 – ZPNačrt in 61/17 – ZUreP-2))	**Varstvo kulturne dediščine.** *Okoljski cilj plana je bil upoštevan pri pripravi plana na naslednji način:* *- posredno z veljavnim OPN, kot podlagi OPPN;* *- načrtovane stavbe na območju poslovne cone se umešča tako, da se še naprej ohranja prostorska in vedutska zaznava dvorca.*	Obseg in značilnosti planiranih vsebin, ki posegajo na objekte/območja kulturne dediščine, upoštevajoč pri tem značilnosti objektov/območij kulturne dediščine.

Segment okolja	Okoljski cilji	Izhodišča	Okoljski cilji plana in način upoštevanja pri pripravi plana	Kazalci za okoljske cilje plana
	Varstvo kulturne dediščine Celostno ohranjanje kulturne dediščine,vključno z naselbinsko dediščino	Zakon o urejanju prostora (Uradni list RS, št. 61/17)		

4.2 IZBRANA MERILA VREDNOTENJA VPLIVOV PLANA NA OKOLJE Z UTEMELJITVIJO IZBORA IN NAČINA UPORABE

Vpliv izvedbe plana na okolje in njegove dele ter vključenost zahtev varstva okolja, ohranjanja narave, varstva človekovega zdravja in kulturne dediščine v planu ob upoštevanju omilitvenih ukrepov se ocenjuje v dveh fazah:

- v prvi fazi se ugotavlja posledice izvedbe plana na vsa izbrana merila vrednotenja – vrednotenje vplivov izvedbe plana na okolje (ocenjevanje obsega sprememb po posameznih kazalcih stanja okolja);
- v drugi fazi se ocenita vpliv in pomembnost ugotovljenih posledic izvedbe plana na uresničevanja okoljskih ciljev plana – vrednotenje vplivov plana na uresničevanje okoljskih ciljev plana.

4.3 IZBRANA MERILA VREDNOTENJA VPLIVOV PLANA NA OKOLJE Z UTEMELJITVIJO IZBORA IN NAČINA UPORABE

4.3.1 Faze ocenjevanja vpliva izvedbe plana na okolje

Vpliv izvedbe plana na okolje in njegove dele ter vključenost zahtev varstva okolja, ohranjanja narave, varstva človekovega zdravja in kulturne dediščine v planu ob upoštevanju omilitvenih ukrepov se ocenjuje v dveh fazah:

- v prvi fazi se ugotavlja posledice izvedbe plana na vsa izbrana merila vrednotenja – vrednotenje vplivov izvedbe plana na okolje (ocenjevanje obsega sprememb po posameznih kazalcih stanja okolja);
- v drugi fazi se ocenita vpliv in pomembnost ugotovljenih posledic izvedbe plana na uresničevanja okoljskih ciljev plana – vrednotenje vplivov plana na uresničevanje okoljskih ciljev plana.

4.3.2 Merila vrednotenje vplivov izvedbe plana na okolje – 1. faza vrednotenja

4.3.2.1 Splošno o vrednotenju izvedbe plana na okolje

Vplive izvedbe plana na okolje ima lahko različne vplive na okolje in sicer: neposredne, daljinske, kumulativne in sinergijske; kratkoročne, srednjeročne in dolgoročne; trajne in začasne; negativne in pozitivne.

Neposredni vpliv se ugotavlja, če se s planom načrtuje poseg v okolje, ki na območju plana neposredno vpliva na izbrana merila vrednotenja iz tretjega odstavka 4. člena Uredbe o okoljskem poročilu in podrobnejšem postopku celovite presoje vplivov izvedbe planov na okolje (Ur. l. RS, št. 73/05). Ugotovljeno območje neposrednega vpliva izhaja iz ugotovitev na terenu, podrobnejših podatkov o izvedbi posega v okolje in iz drugih dejanskih okoliščin. V primeru varovanih območij se neposredni vpliv na stanje vrste oziroma habitatnega tipa ugotavlja, če se s planom načrtuje poseg v naravo, ki je naveden v poglavjih I do XVIII Priloge 2 Pravilnika o presoji sprejemljivosti vplivov izvedbe planov in posegov v naravo na varovana območja (Ur. l. RS, št. 130/04, 53/06, 33/10, 3/11). Območje neposrednega vpliva je območje, ki je zaradi posega v naravo lahko uničeno ali poškodovano, in je za vrste posega v naravo določeno v stolpcu »območje neposrednega vpliva« v poglavjih I do XVIII Priloge 2, ki je sestavni del omenjenega pravilnika.

Daljinski vpliv se ugotavlja, če se s planom načrtuje poseg v okolje z vplivi, ki so posledica izvedbe plana in se zgodijo oddaljeno od posega v okolje. V primeru varovanih območij je območje daljinskega vpliva območje, kamor sega pomemben vpliv posega v naravo na vrsto ali habitatni tip, zaradi katerega je varovano območje določeno, in je praviloma širše od območja neposrednega vpliva. Določeno je v stolpcu »območje daljinskega vpliva« v poglavjih I do XVIII Priloge 2 Pravilnika o presoji sprejemljivosti vplivov izvedbe planov in posegov v naravo na varovana območja (Ur. l. RS, št. 130/04, 53/06, 38/10, 3/11).

Kumulativni vpliv se ugotavlja, če se s planom načrtuje poseg v okolje ali varovana območja, ki

zanemarljivo vpliva na izbrana merila vrednotenja, ima pa skupaj z obstoječimi posegi v okolje ali varovana območja ali s posegi, ki so načrtovani ali se izvajajo na podlagi drugih planov, velik vpliv na izbrana merila vrednotenja, ali kadar ima več posameznih za okolje ali varovana območja zanemarljivih vplivov istega posega ali več posegov istega plana vpliv, katerega učinki na izbrana merila vrednotenja niso zanemarljivi. V primeru varovanih območij se kumulativni vpliv ugotavlja, če se s planom načrtuje poseg v naravo na varovanem območju, na katerem so bili po 1. maju 2004 že presojani in potrjeni plani ali posegi v naravo ali so takšni plani ali posegi v naravo še v postopku presoje sprejemljivosti plana ali posega v naravo, v skladu s predpisi ohranjanja narave.

Sinergijski vpliv se ugotavlja, če se s planom načrtuje poseg v okolje z vplivi, ki so v celoti večji od vsote posameznih vplivov. Primer takega vpliva je sinergijsko delovanje med onesnaženimi vodotoki in naravo.

Kratkoročni vpliv je vpliv, ki v zelo kratkem času deluje na izbrana merila vrednotenja iz tretjega odstavka 4. člena Uredbe o okoljskem poročilu in podrobnejšem postopku celovite presoje vplivov izvedbe planov na okolje (Ur. l. RS, št. 73/05). Kratkoročni vpliv plana je zlasti vpliv v času gradnje, vendar pa lahko nastopa v določenih primerih, ko ne sicer gre za gradnjo.

Srednjeročni vpiv pomeni, da deluje na izbrana merila vrednotenja v času izvedbe plana neko daljše obdobje, kasneje pa zaradi različnih vzrokov preneha.

Dolgoročni vpliv deluje na izbrana merila vrednotenja v dolgem časovnem obdobju.

Začasni vpliv le začasno deluje na izbrana merila vrednotenja v času izvedbe plana.

Trajni vpliv trajno deluje na izbrana merila vrednotenja v celotnem času izvedbe plana.

Pozitiven vpliv je vpliv, ki pozitivno deluje na izbrana merila vrednotenja, kar pomeni izboljšanje stanja okolja.

Negativen vpliv je vpliv, ki negativno deluje na izbrana merila vrednotenja. To pomeni poslabšanje stanja okolja.

Pri neposrednih, daljinskih in kumulativnih vplivih smo ocenjevali obseg sprememb po posameznih kazalcih stanja okolja in njihova pomembnost, stopnja upoštevanja varstvenih ciljev oziroma se uporabijo druga merila vrednotenja glede na stanje okolja ali stanje njegovih delov, varstvo naravnih virov, varstvo naravnih vrednot, ohranjanje biotske raznovrstnosti, vključno z živalskimi in rastlinskimi vrstami, varstvo kulturne dediščine, značilnosti prebivalstva in zdravje ljudi.

Merilo vrednotenja za 1. fazo so stopnje odstopanja od kazalcev stanja okolja, stopnje doseganja varstvenih ciljev in druga merila, ki zagotavljajo ustrezno vrednotenje vplivov plana. Za vsak okoljski cilj smo določili kazalce stanja okolja (ki služijo tudi za kazalce spremljanja doseganja ciljev), in za vsak kazalec tudi merilo vrednotenja v smislu odstopanja od kazalca stanja okolja. Kazalci (spremljanja stanja) okolja in merila vrednotenja so bila izbrana tako, da opisujejo relevantne značilnosti okolja v občini.

4.3.2.2 Merila vrednotenja za zrak (kakovost zraka)

Za prikaz stanja okolja v zvezi z zrakom (kakovost zraka) smo uporabili naslednja kazalca: onesnaženost zraka s plinastimi onesnaževali in onesnaženost zraka z delci.

Onesnaženost zraka s plinastimi onesnaževali. Za vrednotenje odstopanja kazalca stanja okolja in *zdravja ljudi* (ocenjevanje obsega sprememb po kazalcu stanja) smo kot merilo vzeli spremembo onesnaženosti zraka s plinastimi onesnaževali.

Onesnaženost zraka z delci. Za vrednotenje odstopanja kazalca stanja okolja in *zdravja ljudi*

(ocenjevanje obsega sprememb po kazalcu stanja) smo kot merilo vzeli spremembo onesnaženosti zraka s delci.

4.3.2.3 Merila vrednotenja za vode (površinske vode)

Za prikaz stanja okolja v zvezi z vodami smo uporabili naslednje kazalce: kemijsko stanje površinskih voda, ekološko stanje površinskih voda in poplavno stanje pšovršinskih voda.

Kemijsko stanje površinskih voda. Za vrednotenje odstopanja kazalca stanja okolja in *zdravja ljudi* (ocenjevanje obsega sprememb po kazalcu stanja) smo kot merilo vzeli sprememmba kemijskega stanja površinskih voda.

Ekološko stanje površinskih voda. Za vrednotenje odstopanja kazalca stanja okolja in *zdravja ljudi* (ocenjevanje obsega sprememb po kazalcu stanja) smo kot merilo vzeli sprememmba ekološkega stanja površinskih voda.

Poplavno stanje površinskih voda. Za vrednotenje odstopanja kazalca stanja okolja in *zdravja ljudi* (ocenjevanje obsega sprememb po kazalcu stanja) smo kot merilo vzeli sprememmbo velikosti poplavnih površin.

4.3.2.4 Merila vrednotenja za za tla in podzemne vode

Za prikaz stanja okolja v zvezi s podzemnimi vodami smo uporabili naslednji kazalec kakovostno stanje podzemne vode.

Kakovostno stanje podzemne vode. Za vrednotenje odstopanja kazalca stanja okolja in *zdravja ljudi* (ocenjevanje obsega sprememb po kazalcu stanja) smo uporabili merilo sprememba kakovostnega stanja podzemnih voda.

4.3.2.5 Merila vrednotenja za hrup

Za prikaz stanja okolja v zvezi s hrupom smo uporabili kazalec hrupna obremenitev zaradi posega.

Hrupna obremenitev zaradi posega. Za vrednotenje odstopanja kazalca stanja okolja in *zdravja ljudi* (ocenjevanje obsega sprememb po kazalcu stanja) smo kot merilo vzeli sprememba hrupne obremenitve zaradi posega.

4.3.2.6 Merila vrednotenja za kulturno dediščino

Za prikaz stanja okolja v zvezi s kulturno dediščino, smo uporabili kazalec obseg in značilnosti planiranih vsebin, ki posegajo na objekte/območja kulturne dediščine, upoštevajoč pri tem značilnosti objektov/območij kulturne dediščine.

Obseg in značilnosti planiranih vsebin, ki posegajo na objekte/območja kulturne dediščine, upoštevajoć pri tem značilnosti objektov/območij kulturne dediščine. Za vrednotenje odstopanja kazalca stanja okolja (ocenjevanje obsega sprememb po kazalcu stanja) smo uporabili merilo: vpliv opredeljene namenske rabe oziroma opredeljenih sprememb v odnosu do varstvenih režimov enot kulturne dediščine in njihovih vplivnih območij.

4.3.3 Merila vrednotenja vplivov plana na uresničevanje okoljskih ciljev plana – 2. faza vrednotenja

Merilo vrednotenja za 2. fazo vrednotenja je obseg pričakovane spremembe v zvezi z okoljskimi cilji plana. Vrednotenje vplivov plana na uresničevanje okoljskih ciljev plana se ugotavlja v

naslednjih velikostnih razredih (vrednostna lestvica):

- razred A: ni vpliva oziroma je pozitiven vpliv
- razred B: vpliv je nebistven;
- razred C: vpliv je nebistven zaradi izvedbe omilitvenih ukrepov;
- razred D: vpliv je bistven;
- razred E: vpliv je uničujoč;
- razred X: ugotavljanje vpliva ni možno.

Če se podocene za katerokoli posledico plana v velikostni razred A, B ali C, so vplivi izvedba plana za uresničevanje okoljskih ciljev plana sprejemljivi.

Če se podocene iz za katerokoli posledico plana uvrstijo v velikostni razred D ali E, vplivi izvedbe plana za uresničevanje okoljskih ciljev plana niso sprejemljivi.

Ocena vplivov izvedbe plana na okoljske cilje plana je sestavljena iz podocen vsake od ugotovljenih posledic izvedbe plana na uresničevanje okoljskih ciljev plana.
Isto vrednostno lestvico smo uporabili tudi za 1. fazo vrednotenja.

4.4 UPORABLJENE METODE UGOTAVLJANJA TER VREDNOTENJA VPLIVOV PLANA Z UTEMELJITVIJO IZBORA IN NAČINA UPORABE

4.4.1 Metode ugotavljanja in vrednotenja posledic izvedbe plana na okolje – 1. faza vrednotenja

Metoda vrednotenja za prvo fazo je tabelarično prikazana spodnjih tabelah.

Tabela 18: Metode ugotavljanja in vrednotenja posledic izvedbe plana na okolje v zvezi z zrakom (kakovost zraka) – 1. faza vrednotenja

Segment okolja (element vrednotenja)	**Kazalec**	**Metoda vrednotenja**				
		A (vpliva ni ali pa je pozitiven)	**B** (vpliv je nebistven)	**C** (vpliv je nebistven zaradi izvedbe omilitvenih ukrepov)	**D** (vpliv je bistven)	**E** (vpliv je uničujoč)
Zrak (kakovost zraka) *Merilo vrednotenja:* *-Sprememba onesnaženosti zraka s plinastimi onesnaževali,* *. Sprememba onesnaženosti zraka z delci* *Opomba: Kot pomembne ceste za potrebe tega OP smatramo tranzitne ceste in pa druge ceste z visokim PLDP na določenih odsekih. Kot pomemben vpliv na emisije snovi v zrak iz prometa pa smatramo pomembne ceste, ki vodijo skozi naselja.*	Onsnaženost zraka s plinastimi onesnaževali Onesnaženost zraka z delci	Izvedba plana ne bo povzročila poslabšanja kakovost zraka ali pa bo vliv celo pozitiven. *Opomba: Vpliv bo pozitiven, v kolikor bo z izvedbo plana prišlo do zmanjšanja onesnaženja.*	Izvedba plana ne bo povzročila bistvenega poslabšanja kakovosti zraka. *Opomba Vpliv bo nebistven, v kolikor bo onesnaženost zraka nepomemnba*	Izvedba plana ne bo povzročila bistvenega poslabšanja kakovosti zraka zaradi izvedbe omilitvenih ukrepov. *Opomba: Vpliv bo nebistven zaradi izvajanja omilitvenih ukrepov, v kolikor plan načrtuje take posege, ki so nesprejemljivi (oceni D in E).*	Izvedba plana bo povzročila bistveno poslabšanje kakovosti zraka. Ogroženo bo tudi zdravje ljudi. *Opomba: Brez izvajanja omiilitvenih ukrepov bo vpliv bistven, zato so določeni omilitveni ukrepi, ki zmanjšajo vpliv plana na okolje in zdravje ljudi.* Vplivi izvedbe plana so tako nesprejemljivi.	Izvedba plana bo povzročila uničujoče poslabšanje onenaženosti zraka, kar pomeni, da bodo postale razmere za življenje nevzdržne. Nastale bodo hude zdravstvene težave in prizadetost. *Opomba: Brez izvajanja omiilitvenih ukrepov bo vpliv uničujoč, zato so določeni omilitveni ukrepi, ki zmanjšajo vpliv plana na okolje in zdravje ljudi.* Vplivi izvedbe plana so tako nesprejemljivi.

Tabela 19: Metode ugotavljanja in vrednotenja posledic izvedbe plana na okolje v zvezi z vodami (površinskimi vodami) – 1. faza vrednotenja

Segment okolja (element vrednotenja)	**Kazalec**	**Metoda vrednotenja**				
		A (vpliva ni ali pa je pozitiven)	**B** (vpliv je nebistven)	**C** (vpliv je nebistven zaradi izvedbe omilitvenih ukrepov)	**D** (vpliv je bistven)	**E** (vpliv je uničujoč)
Vode (površinske vode) *Merila vrednotenja* *- sprememba kemijskega, ekološkega in poplavnega stanja površinskih voda*	Kemijsko stanje površinskih voda Ekološko stanje površinskih voda Poplavno stanje površinskih voda	Izvedba plana ne bo povzročila bistvenega poslabšanja kakovosti in poplavnega stanja površinskih voda ali pa bo vpliv celo pozitiven. *Opomba: Vpliv bo pozitiven, v kolikor izvedba plana ne bo povzročila poslabšanja kakovosti in poplavnega stanja površinskih voda ali izboljšala njihovo stanje*	Izvedba plana ne bo povzročila bistvenega poslabšanja kakovosti in poplavnega stanja površinskih voda. *Opomba: Izvedba plana ne bo povzročila bistvenega poslabšanja onenaženosti in poplavnega stanja površinskih voda , ker se bodo odpadne vode odvajale v javno kanalizacijo ali pa bo zagotovljeno ustrezno čiščenje odpadnih voda pred iztokom v vodotok*	Izvedba plana ne bo povzročila bistvenega poslabšanja kakovosti in poplavnega stanja površinskih voda zaradi izvedbe omilitvenih ukrepov. *Opomba: Vplivi bodo nebistveni zaradi izvajanja omilitvenih ukrepov, v kolikor plan načrtuje take posege, ki so nesprejemljivi (oceni D in E).*	Izvedba plana bo povzročila bistveno poslabšanja kakovosti in poplavnega stanja površinskih voda. *Opomba: Izvedba plana bo bistveno povečala onesnaženost in poplavno stanje površinskih voda. Omilitveni ukrepi bodo preprečili tako onesnaženost in poplavno stanje površinskih voda, ki bi povzročilo nesprejemljivo stanje.* Vplivi izvedbe plana so tako nesprejemljivi.	Izvedba plana bo povzročila uničujoče poslabšanja kakovosti in poplavnega stanja površinskih voda. *Opomba: Izvedba plana pomeni odvajanje odpadnih vod v vodotok brez možnosti njihovega čiščenja.* *Izvedba plana pomeni uničujoče pošlabšanje poplavnega stanja površinskih voda. – katastrofalne poplave.* Vplivi izvedbe plana so tako nesprejemljivi.

Tabela 20: Metode ugotavljanja in vrednotenja posledic izvedbe plana na okolje v zvezi s podzemnimi vodami – 1. faza vrednotenja

Segment okolja (element vrednotenja)	**Kazalec**	**Metoda vrednotenja**				
		A (vpliva ni ali pa je pozitiven)	**B** (vpliv je nebistven)	**C** (vpliv je nebistven zaradi izvedbe omilitvenih ukrepov)	**D** (vpliv je bistven)	**E** (vpliv je uni ujoč)
Podzemne vode *Merilo vrednotenja:* *- sprememba kakovostnega stanja podzemnih voda*	Kakovostno stanje podzemne vode	Izvedba plana ne bo povzročila poslabšanja kakovosti podzemen vode ali pa bo vpliv celo pozitiven. *Opomba: Vpliv bo pozitiven, v kolikor izvedba plana ne bo povzročila poslabšanja kakovosti podzemnih voda voda ali izboljšala njihovo stanje.*	Izvedba plana ne bo povzročila bistvenega poslabšanja kakovosti podzemen vode. *Opomba: Izvedba plana ne bo povzročila bistvenega poslabšanja onenaženosti podzemnih voda , ker se bodo odpadne vode odvajale v javno kanalizacijo ali pa bo zagotovljeno ustrezno čiščenje odpadnih voda.*	Izvedba plana ne bo povzročila bistvenega poslabšanja kakovosti podzemen vode zaradi izvedbe omilitvenih procesov. *Opomba: Vplivi bodo nebistveni zaradi izvajanja omilitvenih ukrepov, v kolikor plan načrtuje take posege, ki so nesprejemljivi (oceni D in E).*	Izvedba plana bo povzročila bistveno poslabšanje kakovosti podzemen vode. *Opomba: Izvedba plana bo bistveno povečala onesnaženost površinskih voda. Omilitveni ukrepi bodo preprečili tako onesnaženost površinskih voda, ki bi povzročilo nesprejemljivo stanje.* Vplivi izvedbe plana so tako nesprejemljivi.	Izvedba plana bo povzročila uničujoče poslabšanje kakovosti podzemen vode. *Opomba: Izvedba plana pomeni odvajanje odpadnih vod prosto na tla ali v tla brez možnosti njihovega čiščenja.* Vplivi izvedbe plana so tako nesprejemljivi.

Tabela 21: Metode ugotavljanja in vrednotenja posledic izvedbe plana na okolje v zvezi s hrupom – 1. faza vrednotenja

Segment okolja (element vrednotenja)	**Kazalec**	**Metoda vrednotenja**				
		A (vpliva ni ali pa je pozitiven)	**B** (vpliv je nebistven)	**C** (vpliv je nebistven zaradi izvedbe omilitvenih ukrepov)	**D** (vpliv je bistven)	**E** (vpliv je uni ujoč)
Hrup *- sprememba hrupne obremenitve zaradi posega* .	Hrupna obremenitev zaradi posega	Izvedba plana ne bo povzročila poslabšanja razmer glede hrupa ali pa bo vpliv celo pozitiven. *Opomba: Vpliv bo pozitiven, v kolikor izvedba plana ne bo povzročila poslabšanja razmer glede hrupa ali pa bo izboljšala stanje glede hrupa.*	Izvedba plana ne bo povzročila bistvenega poslabšanja razmer glede hrupa. *Opomba Vpliv bo nebistven, ker izvedba plana ne bo povzročila bistvenega poslabšanja ravni hrupa v okolju zaradi velike oddaljenosti stavb z varovanimi prostori*	Izvedba plana ne bo povzročila bistvenega poslabšanja razmer glede hrupa zaradi izvedbe omilitvenih ukrepov. *Opomba: Vplivi bodo nebistveni zaradi izvajanja omilitvenih ukrepov, v kolikor plan načrtuje take posege, ki so nesprejemljivi (oceni D in E).* .	Izvedba plana bo povzročila bistveno poslabšanje razmer glede hrupa. Ogroženo bo tudi zdravje ljudi. *Opomba: Izvedba plana bo bistveno povečala obremenjenost okolja s hrupom zaradi visokih vrednostim emisij in/ali bližine stavb z varovanimi prostori. Omilitveni ukrepi bodo tako preprečili nesprejmljivo stanje.* . Vplivi izvedbe plana so tako nesprejemljivi.	Izvedba plana bo povzročila uničujoče poslabšanje razmer glede hrupa, kar pomeni, da bodo postale razmere za življenje nevzdržne. Nastale bodo hude zdravstvene težave in prizadetost. *Opomba: Koncentracija večjega števila pomembnih cest (več kot 2) z visokim deležem PLDP (primerljivim s tistim , ki velja za tranzitne ceste (avtoceste, hitre ceste) v bližini ali pa znotraj naselja skupaj z večjimi izvennivojskimi križišči in cestnimi zankami, kar povzroča zaradi spreminjajoče hitrosti vozil večje emisije hrupa v okolje.* Vplivi izvedbe plana so tako nesprejemljivi.

Tabela 22: Metode ugotavljanja in vrednotenja posledic izvedbe plana na okolje v zvezi s kulturno dediščino – 1. faza vrednotenja

Segment okolja (element vrednotenja)	**Kazalec**	**Metoda vrednotenja**				
		A (vpliva ni ali pa je pozitiven)	**B** (vpliv je nebistven)	**C** (vpliv je nebistven zaradi izvedbe omilitvenih ukrepov)	**D** (vpliv je bistven)	**E** (vpliv je uni ujoč)
Kulturna dediščina *Merilo:* *- vpliv opredeljene namenske rabe oziroma opredeljenih sprememb v odnosu do varstvenih režimov enot kulturne dediščine in njihovih vplivnih območij*	Obseg in značilnosti planiranih vsebin, ki posegajo na objekte/območja kulturne dediščine, upoštevajoč pri tem značilnosti objektov/območij kulturne dediščine	Vplivi izvedbe plana na okolje v zvezi s kulturno dediščino bodo enaki kot v obstoječem stanju ali pa celo pozitivni. *Opomba: Izvedba plana ne bo ogrožala kulturne dediščine.Izvedba plana bo zmanjšala ogroženost kulturne dediščine.*	Vplivi izvedbe plana na okolje v zvezi s kulturno dediščino bodo nebistveni. *Opomba: Izvedba plana ne bo bistveno ogrožala kulturne dediščine. Vpliv je nebistven, v kolikor so obseg in značilnosti posegov taki, da ne ogrožajo kulturne dediščine*	Vplivi izvedbe plana na okolje v zvezi s kulturno dediščino bodo nebistveni ob izvedbi omilitvenih ukrepov *Opomba: Vplivi bodo nebistveni zaradi izvajanja omilitvenih ukrepov, v kolikor plan načrtuje take posege, ki so nesprejemljivi (oceni D in E).*	Vplivi izvedbe plana na okolje v zvezi s kulturno dediščino bodo bistveni. *Opomba: Izvedba plana bo bistveno ogrožala kulturno dediščino, tako da bi bilo treba enoto kulturne dediščine izbrisati iz registra.* Vplivi izvedbe plana so tako nesprejemljivi.	Vplivi izvedbe plana na okolje v zvezi s kulturno dediščino bodo uničujoći. *Opomba: Izvedba plana delovala uničujoče na kulturno dediščino, tako da bo prišlo razvrednotenja kulturne dediščine na območju občine.* Vplivi izvedbe plana so tako nesprejemljivi.

4.4.2 Metode ugotavljanja in vrednotenja vplivov plana na uresničevanje okoljskih ciljev plana – 2. faza vrednotenja

Posledice izvedbe plana na okoljske cilje plana se vrednotijo glede na:

- povzročitev bistvene zamude v prizadevanjih za doseganje okoljskih ciljev plana;
- bistveno prekinitev ohranjanja ali napredovanja dobrega stanja okolja in njegovih delov, določenega z okoljskimi cilji, oziroma varstva območij, na podlagi zahtev varstva okolja, ohranjanja narave, varstva naravnih virov, varstva človekovega zdravja in kulturne dediščine.

Posledice učinkov na varstvene cilje varovanega območja se ocenjujejo zlasti, če iz predvidenih učinkov izhaja:

- povzročitev bistvene zamude v prizadevanjih za varstvene cilje varovanega območja;
- bistvenega prekinjanja ohranjanja ali napredovanja k varstvenim ciljem varovanega območja.

Metoda vrednotenja za drugo fazo je tabelarično prikazana v tabeli 23.

Tabela 23: Metode ugotavljanja in vrednotenja posledic izvedbe plana na okolje za vse segmente okolja – 2. faza vrednotenja

Segment okolja (element vrednotenja)	**Okoljski cilji plana**	**Metoda vrednotenja**				
		A (vpliva ni ali pa je pozitiven)	**B** (vpliv je nebistven)	**C** (vpliv je nebistven zaradi izvedbe omilitvenih ukrepov)	**D** (vpliv je bistven)	**E** (vpliv je uničujoč)
Vsi segmenti *Merilo:* *- vrednostna lestvica – razredi od A do X (glej poglavje 4.2.3)*	Vsi cilji	Vplivi izvedbe plana na okoljske cilje plana bodo enaki kot v obstoječem stanju ali pa celo pozitivni. Zato ne bo prišlo do: - bistvene zamude v prizadevanjih za dosego okoljskih ciljev plana; - bistvene prekinitve ohranjanja ali napredovanja dobrega stanja okolja.	Vplivi izvedbe plana na okoljske cilje plana bodo nebistveni. Zato ne bo prišlo do: - bistvene zamude v prizadevanjih za dosego okoljskih ciljev plana; - prekinitve ohranjanja ali napredovanja dobrega stanja okolja.	Vplivi izvedbe plana na okoljske cilje plana bodo nebistveni zradi izvedbe omilitvenih ukrepov. Zato ne bo prišlo do: - bistvene zamude v prizadevanjih za dosego okoljskih ciljev plana; - bistvene prekinitve ohranjanja ali napredovanja dobrega stanja okolja.	Vplivi izvedbe plana na okoljske cilje plana bodo bistveni. Zato bo prišlo do bistvene: - zamude v prizadevanjih za dosego okoljskih ciljev plana; - bistvene prekinitve ohranjanja ali napredovanja dobrega stanja okolja.	Vplivi izvedbe plana na okoljske cilje plana bodo uničujoči. Zato bo prišlo do: - bistvene zamude v prizadevanjih za dosego okoljskih ciljev plana; - bistvene prekinitve ohranjanja ali napredovanja dobrega stanja okolja.

5. PODATKI O UGOTOVLJENIH POMEMBNIH VPLIVIH PLANA IN NJIHOVA PRESOJA

5.1 ZRAK (KAKOVOST ZRAKA)

5.1.1 Analiza vsebin plana, pomembna za ugotavljanje vplivov plana na okolje in zdravje ljudi v zvezi z zrakom (kakovostjo zraka)

5.1.1.1 V času gradbenih del

Največji del vplivov na okolje in zdravje ljudi v zvezi z zrakom v času gradbenih predstavlja delovanje težke gradbene mehanizacije in tovornih vozil. Pri tem nastane povečana onesnaženost zraka s prašnimi delci zaradi gradbenih del in manipulacije s težko gradbeno mehanizacijo ter prometa s tovornimi vozili po neutrjenih makadamskih poteh gradbišča (izkopi, nakladanje in razkladanje izkopnih materialov, notranji transporti na gradbišču).

Gradbena dela ne bodo obsežna, saj ni predvidenih večjih izkopov Emisije prahu bodo nastajale zlasti pri pri izkopu, ter manipulaciji s težko gradbenega materiala. Nastajale bodo tudi kot prašenje iz deponije sipkega gradbenega materiala in med transportom tovornih vozil po javnih cestah, v kolikor bo prihajalo do nanosa blata iz gradbišča.

Naravni viri prispevajo od 40 % do 60 % vseh delcev PM10 in 5% delcev PM2,5 na urbanih območjih. Razne človekove dejavnosti povzročajo različna razmerja med raznimi vrstami delcev. V primeru posega investitorja gre za emisije prahu v času gradnje (slika 17). Pri tem prevladujejo delci, večji od 10 µm.

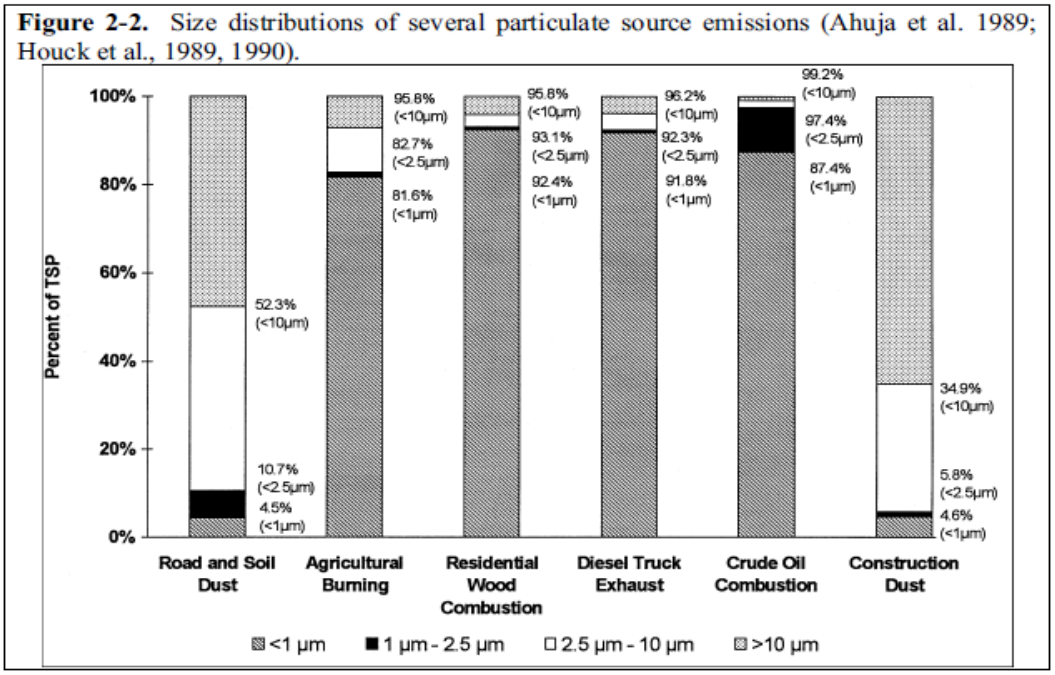

Slika 17: Velikost delcev (vir. Watson in Chow 2000)

Po drugi strani pa po podatkih iz literature 60-90% vseh delcev ne preseže 4 m višine nad tlemi, tako da tudi s tega naslova ni mogoče pričakovati prekomerno razširjanje prahu v okolico (slika 19).

Transport prahu na razdaljo je odvisen od kombinacije faktorjev, kot so hitrost usedanja prahu, vertikalno mešanje in čas transporta prahu. Večina prahu se zaradi gravitacije usede blizu vira. Iz strokovne literature pa je znano, da se koncentracija prašnih delcev PM_{10} zmanjša za okoli 90% na razdalji okoli 50 m, če seveda ni prisoten veter (slika 18). Po okoli 200 m pa pade skoraj na nič.

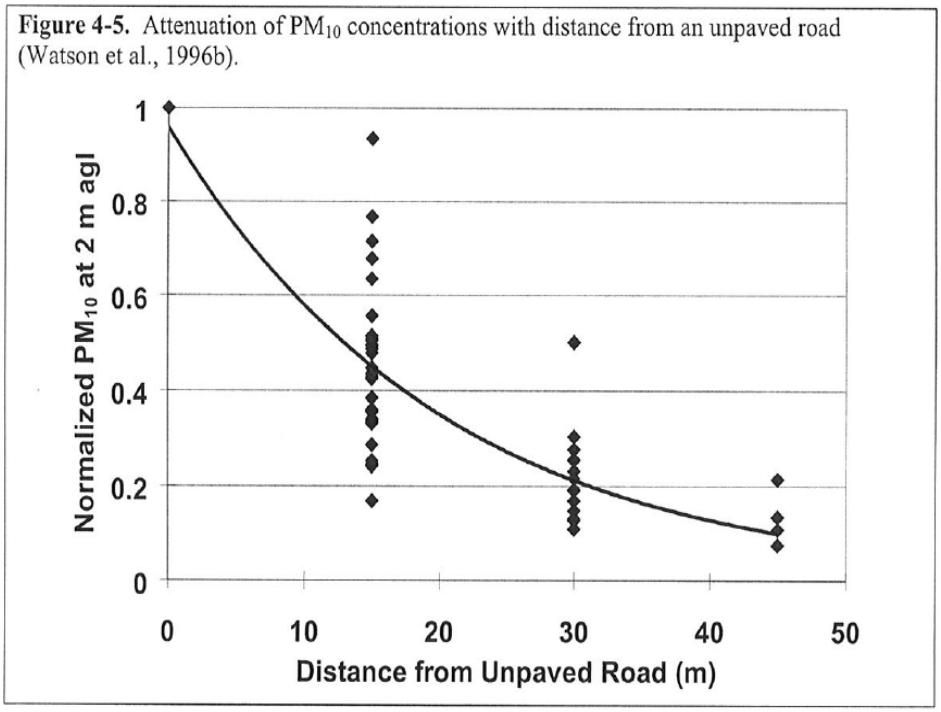

Slika 18: Zmanjševanje koncentracije prašnih delcev PM10 z razdaljo od vira (vir: Watson in Chow 2000)

V primeru vetra se vplivno območje razširjanja prahu še poveča, kar je odvisno od hitrosti vetra. Pri hitrostih vetra nad 4 m/s se območje že tako poveča, da se takrat ne izvaja (glej ukrepe). Pri ocenjevanju emisij prahu moramo upoštevati tudi faktorje, ki vplivajo na hitrost posedanja delcev kot npr. lastnosti delcev (velikost, oblika, gostota, itd) in vremenske razmere (hitrost vetra, vlažnost zraka, temperatura…).

Emisije izpušnih plinov nastajajo zaradi delovanja težke gradbene mehanizacije ter manipulacije s težko gradbeno mehanizacijo in tovornimi vozili. Emisije so podobne tistim iz cestnega prometa.

Gradbena dela ne bodo intenzivna in ekstenzivna. Tako ocenjujemo dela, kjer bo nastajala izrazita emisija prahu (urejanje zunanjih površin, izkopi) na en mesec. Ker bodo začasna, bo tudi vpliv le začasen.

5.1.1.2 V času obratovanja

V času obratovanja ne bodo nastajale večje emisije prahu. Površine bodo namreč asfaltirane. Nastajale bodo le emisije prahu in plinastih onesnaževal zaradi kurilnih naprav, kar pa je glede na velikost OPN Radna nepomemvno.

5.1.2 Opredelitev pomembnih ugotovljenih vplivov plana v zvezi z zrakom (kakovostjo zraka)

5.1.2.1 V času gradnje

V nadaljevanju podajamo obseg sprememb po vseh kazalcih stanja okolja za zrak (kakovost

zraka) skupaj glede na neposredne, daljinske, komulativne in sinergijske, kratkoročne, srednjeročne in dolgoročne, trajne in začasne vplive v času gradnje. Pri podajnju obsega sprememb v zvezi z zrakom (kakovost zraka) smo med drugim upoštevali opis obstoječega stanja okolja s kazalci in trende kazalcev okolja (tam, kjer je seveda bilo mogoče trende podati).

Onesnaženost zraka s plinastimi onesnaževali. Za merilo odstopanja kazalca stanja okolja in *zdravja ljudi* smo uporabili merilo sprememba onesnaženosti zraka s plinastimi onesnaževali. V nadaljevanju podajamo obseg sprememb po kazalcu za zrak (obseg sprememb po kazalcu podamo v obliki velikostnih razredov od A do X). Glede na presojo vplivov v okviru 1. faze vrednotenja podajamo obseg sprememb kot odstopanja od kazalca stanja okolja (tabela 24).

☛Neposredni vplivi. Gradbena dela ne bodo obsežna, saj ne bo večjih gradbenih izkopov. V času najbolj intentivnih gradbenih del (zemeljski izkop) lahko pričakujemo v delovnem času do 60 tovornih vozil za dovoz gradbenega material in odvoz gradbenih odpadkov na dan, saj se ne bo gradilo vse naenkrat Vplivi so omejeni na območje OPPN PC Radna oz. na območje gradbišča. Neposredni vplivi plana bodo tako nebistveni (B). Neposredni vplivi bodo kratkoročni in začasni ter reverzibilni, saj po koncu gradbenih del vplivov ne bo več.

☛Daljinski vplivi**.** Pomembnih vplivov ne pričakujemo glede na neposredne vplive, saj se promet po državnih cestah G1 Zidani most-Boštanj-Impolca in R1 mokronog-Boštanj ne bo bistveno povečal. Predvidenih je 60 tovornih vozil v času gradnje na dan, kar je malo glede na PLDP po obeh državnih cestah: 6250 oz. 2858. Vplivi bodo tako nebistveni (B). Daljinski vplivi bodo kratkoročni in začasni ter reverzibilni, saj po koncu gradbenih del vplivov ne bo več.

☛Kumulativni vplivi. Gradbena dela ne bodo pomenila bistvenega povečanja prometa (glej zgoraj). Zato se obstoječe stanje ne bo bistveno spremenilo, da bi kumulativni vplivi pomenili bistveno spremembo obstoječega stanja. Dejansko bo prispevek OPPN PC Radna nepomemben. Po drugi strani kumulativnih vplivov ne bo, ker ne bo prišlo do sočasne gradnje v okviru drugih planov ali drugih posegov. Kumulativni vplivi bodo tako nebistveni (B). Kumulativni vplivi bodo kratkoročni in začasni ter reverzibilni, saj po koncu gradbenih del vplivov ne bo več.

☛Sinergijski vplivi. Taki vplivi, v kolkor bi nastali, ne bodo pomembni (B). Gradbena dela ne bodo pomenila bistvenega povečanja prometa in s tem spremembe obstoječega stanja (glej kumulativne vplive). Sinergijski vplivi bodo kratkoročni in začasni ter reverzibilni, saj po koncu gradbenih del vplivov ne bo več.

Onesnaženost zraka z delci. Za merilo odstopanja kazalca stanja okolja smo uporabili merilo spremembo onesnaženosti zraka s delci. V nadaljevanju podajamo obseg sprememb po kazalcu za zrak (obseg sprememb po kazalcu podamo v obliki velikostnih razredov od A do X). Glede na presojo vplivov v okviru 1. faze vrednotenja podajamo obseg sprememb kot odstopanja od omenjenega kazalca stanja okolja (tabela 24).

☛Neposredni vplivi so omejeni na območje OPPN PC Radna oz. na območje gradbišča. Tam je koncentracija emisij prahu največja. Glede na analizo gradbenih del ugotavljamo, da bodo neposredni vplivi nebistveni z izvedbo omilitvenih ukrepov (C) Neposredni vplivi bodo kratkoročni in začasni ter reverzibilni, saj po koncu gradbenih del, vplivov ne bo več.

☛Daljinski vplivi bodo nastopali v okolici prostorske urediitve. Do daljinskih vpliva bi lahko prišlo tudi zaradi nanosa blata na obe državni cesti in s tem do dodatnega prašenja v času suhega vremena, vendar se prostorska ureditev ne veže neposredno nanjo. Daljinski vplivi bodo obsegali izven območja gradbiša, v kolikor se bodo izvajali omilitveni ukrepi. Vplivi bodo nebistveni z izvedbo omilitvenih ukrepov (C). Daljinski vplivi bodo kratkoročni in začasni ter reverzibilni, saj po koncu gradbenih del, vplivov ne bo več.

☛Kumulativni vplivi. Gradbena dela ne bodo pomenila bistvenega povečanja prometa (glej zgoraj). Zato se glede na opis obstoječe stanje ne bo bistveno spremenilo, da bi kumulativni vplivi pomenili bistveno spremembo obstoječega stanja. Dejansko bo prispevek OPPN PC Radna nepomemben. Po drugi strani kumulativnih vplivov ne bo, ker ne bo prišlo do sočasne gradnje v okviru drugih planov ali drugih posegov. Vplivi bodo tako nebistveni (B). Kumulativni vplivi bodo kratkoročni in začasni ter reverzibilni, saj po koncu gradbenih del vplivov ne bo več.

☛Sinergijski vplivi. Taki vplivi, v kolkor bi nastali, ne bodo pomembni. Vplivi bodo tako nebistveni (B). Sinergijski vplivi bodo kratkoročni in začasni ter reverzibilni, saj po koncu gradbenih del vplivov ne bo več.

Tabela 24: Ocena obsega sprememb po vseh kazalcih stanja okolja za zrak (kakovost zraka) v času gradnje

Kazalci	**Vplivi** ✔ **= vpliv** ✗ **= ni vpliva**						**Skupna ocena**
			neposredni	daljinski	kumulativni	sinergijski	
Onesnaženost zraka s plinastimi onesnaževali		kratkoročni	✔	✔	✔	✔	
		srednjeročni	✗	✗	✗	✗	
		dolgoročni	✗	✗	✗	✗	
		začasni	✔	✔	✔	✔	
		trajni	✗	✗	✗	✗	
	Ocena	vel. razred	**B**	**B**	**B**	**B**	**B**
Onesnaženost zraka z delci		kratkoročni	✔	✔	✔	✔	
		srednjeročni	✗	✗	✗	✗	
		dolgoročni	✗	✗	✗	✗	
		začasni	✔	✔	✔	✔	
		trajni	✗	✗	✗	✗	
	Ocena	vel. razred	**C**	**C**	**B**	**B**	**C**

Na podlagi 1. faze vrednotenja lahko lahko zaključimo v okviru 2. faze vrednotenja, da bodo posledice izvedbe plana na uresničevanje okoljski ciljev plana v zvezi z zrakom (kakovostjo zraka) za čas gradnje naslednje (tabela 25).

Tabela 25: Ocena vplivov posledic izvedbe plana na okoljske cilje plana za zrak (kakovost zraka) v času gradnje

Okoljski cilj plana	**Posledica**				**Skupna ocena**
			Povzročitev bistvene zamude v prizadevanjih za doseganje okoljskih ciljev plana	Bistvena prekinitev ohranjanja ali napredovanja dobrega stanja okolja	
Ohranjanje in izboljšanje kakovosti zunanjega zraka	Ocena	vel. razred	**C**	**C**	**C**

V primeru zraka so bili v času gradnje ugotovljeni bistveni vplivi plana na kazalce stanja okolja. Za njihovo omilitev smo navedli omilitvene ukrepe, podali oceno vplivov omilitvenih ukrepov na bistvene vplive plana na kazalce stanja okolja ter utemeljitev ustreznosti in verjetnost uspešnosti omilitvenih ukrepov, za katere je investitor predvidel naslednji način izvajanja in katere bodo morali izvajati izvajalci gradbenih del (O = omilitveni ukrep; R = razlaga):

ZO: navajamo kar skupino omilitvenih ukrepov, vlaženje in škropljenje tistih površin, ki bi lahko povzročale emisije prahu v okolje (transportne poti, druge odkrite površine), kar je posebej pomembno pri zemeljskih delih, ko bo prahu največ;

- vlaženje in škropljenje tistih površin, ki bi lahko povzročale emisije prahu v okolje (transportne poti, druge odkrite površine), kar je posebej pomembno pri zemeljskih delih, ko bo prahu največ;
- pokrivanje tovornjakov pri odvozu gradbenih odpadkov s ponjavami, ko se bodo prevažali sipki gradbeni odpadki in pa sipki gradbeni materiali;
- čiščenje okolice gradnje zaradi preprečevanja nabiranja prahu, če bi se le-ta kje pojavil;
- čiščenje transportnih poti znotraj gradbišča, kot alternativo pa se lahko uporabi vlaženje takih površin, pri čemer pa je treba poskrbeti, kar piše v naslednji alineji;
- čiščenje tovornih vozil in gradbene mehanizacije preden zapustijo območje gradbišča, tako da ne bo prihajalo do depozicije materiala na javne ceste, kar je še posebej pomembno v primeru blata na gradbiščnih cestah; čiščenje bo potekalo s pranjem koles in podvozja; v primeru sušnih dni in vozil, ki ne bodo onesnažene z blatom, pa tudi s suhim ometanjem;
- pokrivanje oz. ščitenje vseh tistih virov, ki bi lahko bili vzrok emisij prahu v okolje (sipki gradbeni materiali in odpadki) s ponjavami ali pa bodo uporabljali utrjevanje površine;
- izogibanje kateri koli aktivnosti pri gradnji, ki bi lahko povzročala večje emisije prahu (npr. nepotrebno prevažanje sipkih snovi po gradbišču, razkladanju/nakladanju sipkih snovi v primeru vetra, ko lahko nastane večje prašenje);
- zmanjšanje kakršnega koli odmetavanja materiala z večjih višin, nastalega pri gradnji; obvezno je treba v takih primerih uporabiti gradbiščna dvigala;
- preprečevanje takega ravnanja z gradbenimi odpadki in materiali, ki bi lahko povzročali emisije prahu; obvezno se mora materiale, ki se nameravajo obdelovati, navlažiti;
- prepovedano je kurjenje raznih materialov in odpadkov na gradbišču, saj v takem primeru lahko zaradi gorenja nastanejo škodljive in strupene snovi, ki negativno vplivajo na okolje;

ZR1: To pomeni izogibanje vsem tistih dejavnikom, ki pospešuje kakršno koli prašenje. Ukrep je ustrezen, saj preprečuje onenaževanje z emisijami prahu. Skupina ukrepov vključuje različne, tehnike, ki preprečijejo oziroma zmanjšajo emisijo prahu. Ocenjujemo, da bodo ukrepi zmanjšali vplive plana na okolje.

5.1.2.2 V času obratovanja

V nadaljevanju podajamo obseg sprememb po vseh kazalcih stanja okolja za zrak (kakovost zraka) skupaj in njihovo pomembnost v zvezi z zrakom (kakovost zraka) glede na neposredne, daljinske, komulativne in sinergijske, kratkoročne, srednjeročne in dolgoročne, trajne in začasne vplive v času obratovanja. Pri podajnju obsega spremb v zvezi z zrakom smo med drugim upoštevali opis obstoječega stanja okolja s kazalci in trende kazalcev.

Onesnaženost zraka s plinastimi onesnaževali. Za merilo odstopanja kazalca stanja okolja in *zdravja ljudi* smo uporabili merilo spremembo onesnaženosti zraka s plinastimi onesnaževali. V nadaljevanju podajamo obseg sprememb po kazalcu za zrak (obseg sprememb po kazalcu podamo v obliki velikostnih razredov od A do X). Glede na presojo vplivov v okviru 1. faze vrednotenja podajamo obseg sprememb kot odstopanja od kazalca stanja okolja (tabela 26).

☛Neposredni vplivi. Glede velikost posega ugotavljamo na dejstvo, da ne gre za industrijske objekte, da ne bo šlo za pomembne vplive plana zaradi uporabe kurilnih naprav. Uporabilo se bo daljinsko ogrevanje na plin. Vplivi plana bodo tako nebistveni (B). Vplivi bodo dolgoročni, reverzibilni in trajni, kar pomeni, da bodo delovali tudi po izvedbi plana.

☛Daljinski vplivi**.** Pomembnih vplivov ne pričakujemo glede na neposredne vplive, Daljinski vplivi bodo dolgoročni, reverzibilni in trajni, kar pomeni, da bodo delovali tudi po izvedbi plana.

☛Kumulativni vplivi. OPPN PC Radna ne bo zaradi svoje majhnosti in ker pač se ne načrtujejo industrijski objekti pomenila nepomemben prispevek k onesnaženju zraka na območju in širše.

Kumulativni vplivi bodo tako nebistveni (B). Vplivi bodo dolgoročni, reverzibilni in trajni, kar pomeni, da bodo delovali tudi po izvedbi plana.

☛Sinergijski vplivi. Taki vplivi, v kolkor bi nastali, ne bodo pomembni. Vplivi bodo tako nebistveni (B). Sinergijski vplivi bodo dolgoročni, reverzibilni in trajni, kar pomeni, da bodo delovali tudi po izvedbi plana.

Onesnaženost zraka z delci. Za merilo odstopanja kazalca stanja okolja in *zdravja ljudi* smo uporabili merilo spremembo onesnaženosti zraka z delci. V nadaljevanju podajamo obseg sprememb po kazalcu za zrak (obseg sprememb po kazalcu podamo v obliki velikostnih razredov od A do X). Glede na presojo vplivov v okviru 1. faze vrednotenja podajamo obseg sprememb kot odstopanja od kazalca stanja okolja (tabela 26).

☛Neposredni vplivi. Glede velikost posega ugotavljamo na dejstvo, da ne gre za industrijske objekte, da ne bo šlo za pomembne vplive plana zaradi uporabe kurilnih naprav. Vplivi plana bodo tako nebistveni (B). Vplivi bodo dolgoročni, reverzibilni in trajni, kar pomeni, da bodo delovali tudi po izvedbi plana.

☛Daljinski vplivi**.** Pomembnih vplivov ne pričakujemo glede na neposredne vplive, Daljinski vplivi bodo dolgoročni, reverzibilni in trajni, kar pomeni, da bodo delovali tudi po izvedbi plana.

☛Kumulativni vplivi. OPPN PC Radna bo zaradi svoje majhnosti in ker se pač ne načrtujejo industrijski objekti, pomenila nepomemben prispevek k onesnaženju zraka na območju in širše. Kumulativni vplivi bodo tako nebistveni (B). Vplivi bodo dolgoročni, reverzibilni in trajni, kar pomeni, da bodo delovali tudi po izvedbi plana.

☛Sinergijski vplivi. Taki vplivi, v kolkor bi nastali, ne bodo pomembni. Vplivi bodo tako nebistveni (B). Sinergijski vplivi bodo dolgoročni, reverzibilni in trajni, kar pomeni, da bodo delovali tudi po izvedbi plana.

Tabela 26: Ocena obsega sprememb po vseh kazalcih stanja okolja za zrak (kakovost zraka) v času obratovanja

Kazalci	**Vplivi** ✔ **= vpliv** ✖ **= ni vpliva**						**Skupna ocena**
			neposredni	daljinski	kumulativni	sinergijski	
Onesnaženost zraka s plinastimi onesnaževali		kratkoročni	✖	✖	✖	✖	
		srednjeročni	✖	✖	✖	✖	
		dolgoročni	✔	✔	✔	✔	
		začasni	✖	✖	✖	✖	
		trajni	✔	✔	✔	✔	
	Ocena	vel. razred	**B**	**B**	**B**	**B**	**B**
Onesnaženost zraka z delci		kratkoročni	✖	✖	✖	✖	
		srednjeročni	✖	✖	✖	✖	
		dolgoročni	✔	✔	✔	✔	
		začasni	✖	✖	✖	✖	
		trajni	✔	✔	✔	✔	
	Ocena	vel. razred	**B**	**B**	**B**	**B**	**B**

Na podlagi 1. faze vrednotenja lahko lahko zaključimo v okviru 2. faze vrednotenja, da bodo posledice izvedbe plana na uresničevanje okoljski ciljev plana v zvezi z zrakom (kakovost zraka) za čas obratovanja naslednje (tabela 27).

Tabela 27: Ocena vplivov posledic izvedbe plana na okoljske cilje plana za zrak (kakovost zraka) v času obratovanja

Okoljski cilj plana	Posledica				Skupna ocena
			Povzročitev bistvene zamude v prizadevanjih za doseganje okoljskih ciljev plana	Bistvena prekinitev ohranjanja ali napredovanja dobrega stanja okolja	
Ohranjanje in izboljšanje kakovosti zunanjega zraka	Ocena	vel. razred	**B**	**B**	**B**

V primeru zraka niso bili v času obratovanja ugotovljeni bistveni vplivi plana na kazalce stanja okolja, zato omilitveni ukrepi niso potrebni.

5.1.3 Vplivi plana na nastanek ali povečano nevarnost nastanka naravne ali druge nesreče v zvezi z zrakom (kakovost zraka)

V primeru zraka (kakovosti zraka) niso bili ugotovljeni pomembni vplivi plana na nastanek ali povečano nevarnost nastanka naravne ali druge nesreče.

5.1.4 Težave pri ocenjevanju obsega sprememb po posameznih kazalcih stanja okolja za zrak (kakovost zraka)

Na težave pri ocenjevanju obsega sprememb po kazalcih stanja okolja za zrak (kakovost zraka) nismo naleteli.

5.2 VODE (POVRŠINSKE VODE)

5.2.1 Analiza vsebin plana, pomembna za ugotavljanje vplivov plana na okolje v zvezi z vodami (površinske vode)

5.2.1.1 V času gradbenih del

Vir emisij v vode v času gradnje bi lahko bila padavinska odpadna voda v primeru dežja.

5.2.1.2 V času obratovanja

Industrijska odpadna voda ne bo nastajala. Padavinska odpadna voda s površin se bo čistila na lovilnikih olj pred iztokom v javno meteorno kanalizacijo, ki ima dva iztoka v reko Savo. Komunalna odpadna voda bo iz sanitarij, prostorv za pripravo hrane ipd. V primeru požara bo nastala odpadna gasilna voda. Tista, ki bo nastajala zaradi gorenja v objektih, bo onesnažena, enako tudi požarna voda, ki bo spirala zunanje površine ta bo onesnažena zaradi vozil). Zato so v nadaljevanju podani omilitveni ukrepi.

5.2.2 Opredelitev pomembnih ugotovljenih vplivov plana v zvezi z vodami (površinske vode)

5.2.2.1 V času gradnje

V nadaljevanju podajamo obseg sprememb po kazalcih stanja okolja za vode (površinske vode) skupaj glede na neposredne, daljinske, komulativne in sinergijske, kratkoročne, srednjeročne in dolgoročne, trajne in začasne vplive za čas gradnje. Pri podajnju obsega sprememb v zvezi z vodami (površinskimi vodami) smo med drugim upoštevali opis obstoječega stanja okolja s kazalci in trende kazalcev okolja (tam, kjer je bilo mogoče trende podati).

Kemijsko stanje površinskih voda. Za merilo odstopanja kazalca stanja okolja in *zdravja ljudi* smo uporabili merilo spremembna kemijskega stanja površinskih voda. V nadaljevanju podajamo

obseg sprememb po kazalcu za vode (obseg sprememb po kazalcu podamo v obliki velikostnih razredov od A do X). Glede na presojo vplivov v okviru 1. faze vrednotenja podajamo obseg sprememb kot odstopanja od kazalca stanja okolja (tabela 28).

☛Neposredni vplivi. Opadne vode bodo nastajale le, v kolikor bi gradnja potekala ob padavinah, kar pa je malo verjetno, saj motijo samo gradnjo, in pa vmes med gradbenimi deli, če bodo padavine. Neglede na to taka odpadna voda ne bo odtekala v smeri reke Save zaradi konfiguracije terena, ker bo ponikala v prodnato podlago (glej opise v poglavju o podzemnih vodah). Vplivov tako ne bo (A).

☛Daljinski vplivi**.** Daljinskih vplivov ne pričakujemo (A) glede na opis neposrednih vplivov.

☛Kumulativni vplivi. Kumulativnih vplivov ne bo (A) glede na opis neposrednih vplivov.

☛Sinergijski vplivi. Takih vplivov ne bo (A) glede na opis neposrednih vplivov.

Ekološko stanje površinskih voda. Za merilo odstopanja kazalca stanja okolja in *zdravja ljudi* smo uporabili merilo spremembna ekološkega stanja površinskih voda. V nadaljevanju podajamo obseg sprememb po kazalcu za vode (obseg sprememb po kazalcu podamo v obliki velikostnih razredov od A do X). Glede na presojo vplivov v okviru 1. faze vrednotenja podajamo obseg sprememb kot odstopanja od kazalca stanja okolja (tabela 28).

☛Neposredni vplivi. Opadne vode bodo nastajale le, v kolikor bi gradnja potekala ob padavinah, kar pa je malo verjetno, saj motijo samo gradnjo, in pa vmes med gradbenimi deli, če bodo padavine. Neglede na to taka odpadna voda ne bo odtekala v smeri reke Save, saj bo ponikala v prodno podlagoo (glej opise v poglavju o podzemnih vodah). Vpliva tako ne bo (A).

☛Daljinski vplivi**.** Daljinskih vplivovne pričakujemo (A) glede na opis neposrednih vplivov.

☛Kumulativni vplivi. Kumulativnih vplivov ne bo (A) glede na opis neposrednih vplivov.

☛Sinergijski vplivi. Takih vplivov ne bo (A) glede na opis neposrednih vplivov.

Tabela 28: Ocena obsega sprememb po vseh kazalcih stanja okolja za vode (površinske vode) v času gradnje

Kazalci	**Vplivi** ✔ **= vpliv** ✗ **= ni vpliva**						**Skupna ocena**
			neposredni	daljinski	kumulativni	sinergijski	
Kemijsko stanje površinskih voda		kratkoročni	✗	✗	✗	✗	
		srednjeročni	✗	✗	✗	✗	
		dolgoročni	✗	✗	✗	✗	
		začasni	✗	✗	✗	✗	
		trajni	✗	✗	✗	✗	
	Ocena	vel. razred	**A**	**A**	**A**	**A**	**A**
Ekološko stanje površinskih voda		kratkoročni	✗	✗	✗	✗	
		srednjeročni	✗	✗	✗	✗	
		dolgoročni	✗	✗	✗	✗	
		začasni	✗	✗	✗	✗	
		trajni	✗	✗	✗	✗	
	Ocena	vel. razred	**A**	**A**	**A**	**A**	**A**

Na podlagi 1. faze vrednotenja lahko lahko zaključimo v okviru 2. faze vrednotenja, da bodo posledice izvedbe plana na uresničevanje okoljski ciljev plana v zvezi z vodami (površinske vode) za čas gradnje naslednje (tabela 29).

Tabela 29: Ocena vplivov posledic izvedbe plana na okoljske cilje plana za vode (površinske vode) v času gradnje

Okoljski cilj plana	**Posledica**				**Skupna ocena**
			Povzročitev bistvene zamude v prizadevanjih za doseganje okoljskih ciljev plana	Bistvena prekinitev ohranjanja ali napredovanja dobrega stanja okolja	
Dobro kemijsko in ekološko stanje vodnih teles površinskih voda in preprečitev poslabšanja njihovega stanja	Ocena	vel. razred	**A**	**A**	**A**

V primeru površinskih vod niso bili v času gradnje ugotovljeni bistveni vplivi plana na kazalce stanja okolja, zato omilitveni ukrepi niso potrebni.

5.2.2.2 V času obratovanja

V nadaljevanju podajamo obseg sprememb po vseh kazalcih stanja okolja za vode (površinske vode) skupaj glede na neposredne, daljinske, komulativne in sinergijske, kratkoročne, srednjeročne in dolgoročne, trajne in začasne vplive za čas obratovanja. Pri podajnju obsega sprememb v zvezi z vodami (površinskimi vodami) smo med drugim upoštevali opis obstoječega stanja okolja s kazalci in trende kazalcev okolja (tam, kjer je bilo mogoče trende seveda pač podati).

Kemijsko stanje površinskih voda. Za merilo odstopanja kazalca stanja okolja in *zdravja ljudi* smo uporabili merilo spremembna kemijskega stanja površinskih voda. V nadaljevanju podajamo obseg sprememb po kazalcu za zrak (obseg sprememb po kazalcu podamo v obliki velikostnih razredov od A do X). Glede na presojo vplivov v okviru 1. faze vrednotenja podajamo obseg sprememb kot odstopanja od kazalca stanja okolja (tabela 30).

☛Neposredni vplivi. Odvajanje padavinske in komunalne odpadne vode je v javno kanalizacijo, slednja se zaključi s komunalno čistilno napravo. Čiščenje padavinske odpadne vode je v vsedalnikih in lovilnikih olj. Iz tega sledi, da bodo vplivi nebistveni (B). Neposredni vplivi bodo dolgoročni, reverzibilni in trajni, kar pomeni, da bodo delovali tudi po izvedbi plana.

☛Daljinski vplivi**.** Pomembnih daljinskih vplivov na reko Savo (iztok javne metorne kanalizacije!) ne pričakujemo glede na neposredne vplive. Vplivi bodo tako nebistveni (B). Daljinski vplivi bodo dolgoročni, reverzibilni in trajni, kar pomeni, da bodo delovali tudi po izvedbi plana.

☛Kumulativni vplivi. Komulativni vplivi so v primeru komunalne, in padavinske odpadne vode. Prva se odvaja v javno kanalizacijo, ki se zaključi s komunalno čistilno napravo, druga se odvaja preko lovilcev olj z dvema iztokoma v reko Savo. Vplivi bodo tako nebistveni (B). Vplivi bodo dolgoročni, reverzibilni in trajni, kar pomeni, da bodo delovali tudi po izvedbi plana.

☛Sinergijski vplivi. Taki vplivi, v kolikor bi nastali, bodo nebistveni (B). Sinergijski vplivi bodo dolgoročni, reverzibilni in trajni, kar pomeni, da bodo delovali tudi po izvedbi plana.

Ekološko stanje površinskih voda. Za merilo odstopanja kazalca stanja okolja in *zdravja ljudi* smo uporabili merilo spremembna kemijskega in ekološkega stanja površinskih voda. V nadaljevanju podajamo obseg sprememb po kazalcu za vode (obseg sprememb po kazalcu podamo v obliki velikostnih razredov od A do X). Glede na presojo vplivov v okviru 1. faze vrednotenja podajamo obseg sprememb kot odstopanja od kazalca stanja okolja (tabela 30).

☛Neposredni vplivi. Odvajanje padavinske in komunalne odpadne vode je v javno kanalizacijo, slednja se zaključi s komunalno čistilno napravo. Čiščenje padavinske odpadne vode je v vsedalnikih in lovilnikih olj. Iz tega sledi, da bodo vplivi nebistveni (B). Neposredni vplivi bodo dolgoročni, reverzibilni in trajni, kar pomeni, da bodo delovali tudi po izvedbi plana.

☛Daljinski vplivi**.** Pomembnih daljinskih vplivov na reko Savo (iztok javne metorne kanalizacije!) ne pričakujemo glede na neposredne vplive. Vplivi bodo tako nebistveni (B). Daljinski vplivi bodo dolgoročni, reverzibilni in trajni, kar pomeni, da bodo delovali tudi po izvedbi plana.

☛Kumulativni vplivi. Komulativni vplivi so v primeru komunalne, in padavinske odpadne vode. Prva se odvaja v javno kanalizacijo, ki se zaključi s komunalno čistilno napravo, druga se odvaja preko lovilcev olj z dvema iztokoma v reko Savo. Vplivi bodo tako nebistveni (B). Vplivi bodo dolgoročni, reverzibilni in trajni, kar pomeni, da bodo delovali tudi po izvedbi plana.

☛Sinergijski vplivi. Taki vplivi, v kolikor bi nastali, bodo nebistveni (B). Sinergijski vplivi bodo dolgoročni, reverzibilni in trajni, kar pomeni, da bodo delovali tudi po izvedbi plana.

Poplavno stanje površinskih voda. Za merilo odstopanja kazalca stanja okolja in *zdravja ljudi* smo uporabili merilo spremembo velikosti poplavnih površin. V nadaljevanju podajamo obseg sprememb po kazalcu za vode (obseg sprememb po kazalcu podamo v obliki velikostnih razredov od A do X). Glede na presojo vplivov v okviru 1. faze vrednotenja podajamo obseg sprememb kot odstopanja od kazalca stanja okolja (tabela 30).

☛Neposredni vplivi. V »Hidrološko hidravlični študiji reke Save na območju občine Sevnica, št. proj. VSEHHS-D457/010, IBE d.d., december 2011« so prikazani razredi poplavne nevarnosti in pa poplavna nevarnost. Iz študije je razvidno, da razredi poplavne nevarnosti in pa poplavna nevarnost za pretok Q100 ne sega na območje OPPN PC Radna. Iz »Načrt s področja gradbeništva: Odvod zaledne vode iz zalednja radne z območja tovarne Siliko, št. načrta 138/20, Hidrosvet d.o.o., december 2020« sledi, da je poplavna nevarnost rezultat predvem neustreznega urejanja zalednih vod, saj se ob ekstremnih nalivih razliva zaledna voda iz zaledja za objektom Radna 5a, ki do le teh steče po obstoječem cestišču. Zato bodo vplivi bodo nebistveni z izvedbo omilitvenih ukrpov (C). Neposredni vplivi bodo dolgoročni, reverzibilni in trajni, kar pomeni, da bodo delovali tudi po izvedbi plana.

☛Daljinski vplivi**.** Vpliv poplav smatramo bolj za daljinski vpliv (razlivne površine). Vplivi bodo nebistveni z izvedbo omilitvenih ukrpov (C). Daljinski vplivi bodo dolgoročni, reverzibilni in trajni, kar pomeni, da bodo delovali tudi po izvedbi plana.

☛Kumulativni vplivi. Poplavno območje v sklopu OPPN radna se navezuje na druga poplavna območja v bližini, vendar z izvajanjem omilitvenih ukrepov bodo kumulativni vplivi nepomembni. Kumulativni vplivi bodo nebistveni z izvedbo omilitvenih ukrepov (C). Kumulativni vplivi bodo dolgoročni, reverzibilni in trajni, kar pomeni, da bodo delovali tudi po izvedbi plana.

☛Sinergijski vplivi. Taki vplivi, v kolikor bi nastali, bodo nebistveni z izvedbo omilitvenih ukrepov (C). Sinergijski vplivi bodo dolgoročni, reverzibilni in trajni, kar pomeni, da bodo delovali tudi po izvedbi plana.

Tabela 30: Ocena obsega sprememb po vseh kazalcih stanja okolja za vode (površinske vode) v času obratovanja

Kazalci	Vplivi ✔ = vpliv ✘ = ni vpliva						Skupna ocena
			neposredni	daljinski	kumulativni	sinergijski	
Kemijsko stanje površinskih voda		kratkoročni	✘	✘	✘	✘	
		srednjeročni	✘	✘	✘	✘	
		dolgoročni	✔	✔	✔	✔	
		začasni	✘	✘	✘	✘	
		trajni	✔	✔	✔	✔	
	Ocena	vel. razred	**B**	**B**	**B**	**B**	**B**
Ekološko stanje površinskih voda		kratkoročni	✘	✘	✘	✘	
		srednjeročni	✘	✘	✘	✘	
		dolgoročni	✔	✔	✔	✔	
		začasni	✘	✘	✘	✘	
		trajni	✔	✔	✔	✔	
	Ocena	vel. razred	**B**	**B**	**B**	**B**	**B**
Poplavno stanje površinskih voda.		kratkoročni	✘	✘	✘	✘	
		srednjeročni	✘	✘	✘	✘	
		dolgoročni	✔	✔	✔	✔	
		začasni	✘	✘	✘	✘	
		trajni	✔	✔	✔	✔	
	Ocena	vel. razred	**C**	**C**	**C**	**C**	**C**

Na podlagi 1. faze vrednotenja lahko lahko zaključimo v okviru 2. faze vrednotenja, da bodo posledice izvedbe plana na uresničevanje okoljski ciljev plana v zvezi z vodami za čas obratovanja naslednje (tabela 31).

Tabela 31: Ocena vplivov posledic izvedbe plana na okoljske cilje plana za vode (površinske vode) v času obratovanja

Okoljski cilj plana	Posledica				Skupna ocena
			Povzročitev bistvene zamude v prizadevanjih za doseganje okoljskih ciljev plana	Bistvena prekinitev ohranjanja ali napredovanja dobrega stanja okolja	
Dobro kemijsko in ekološko stanje vodnih teles površinskih voda in preprečitev poslabšanja njihovega stanja	Ocena	vel. razred	**B**	**B**	**B**
Dobra zaščita pred poplavnimi vodami	Ocena	vel. razred	**C**	**C**	**C**

V primeru površinskih vod so bili v času obratovanja ugotovljeni bistveni vplivi plana na kazalce stanja okolja. Za njihovo omilitev smo navedli omilitvene ukrepe iz »Študije zalednih vod«, podali oceno vplivov omilitvenih ukrepov na bistvene vplive plana na kazalce stanja okolja ter utemeljitev ustreznosti in verjetnost uspešnosti omilitvenih ukrepov na bistvene vplive plana na kazalce stanja okolja ter utemeljitev ustreznosti in verjetnost uspešnosti omilitvenih ukrepov, za katere je investitor

predvidel naslednji način izvajanja (O = omilitveni ukrep; R = razlaga):
VO: Zaledne vode se v tem projektu zajamejo v cev nad objektom Radna 5a. Odvečne meteorne vode vzhodno od objekta odtekajo po cesti in se nato razlivajo po površinah vzhodno od tovarne Siliko. Pri načrtovaju je v največji možni meri potrebno zaledno vodo zajeti v kombiniran sistem cev – jarek – cev, s cevnim izpustom v Mirno oz. Mirnščico. Za odvod meteorne vode zaledja je predviden mešan metrorni kanal (cev, jarek, prepust).
Meteorna kanali:

- Kanal 1: zajem (cev)
- Kanal 2: prepust
- Kanal 3: jarek
- Kanal 4: - varianta 1:
    - izpust v Mirno (cev) oz.
    - varianta 2: izpust v Mirno (jarek – cev)

Vse cevi so iz AB (armiranega betona). Vsi jarki so obloženi s kamnom v betonu. vlaženje in škropljenje tistih površin, ki bi lahko povzročale emisije prahu v okolje (transportne poti, druge odkrite površine), kar je posebej pomembno pri zemeljskih delih, ko bo prahu največ.
VR: To pomeni izogibanje vsem tistih dejavnikom, ki pospešuje kakršno koli poplavljanje. Ukrep je ustrezen, saj preprečuje poplavljanje. Ocenjujemo, da bodo ukrepi zmanjšali vplive plana na okolje.

5.2.3 Vplivi plana na nastanek ali povečano nevarnost nastanka naravne ali druge nesreče v zvezi z vodami (površinske vode)

V primeru vod (površinske vode) niso bili ugotovljeni pomembni vplivi plana na nastanek ali povečano nevarnost nastanka naravne ali druge nesreče.

5.2.4 Težave pri ocenjevanju obsega sprememb po posameznih kazalcih stanja okolja za vode (površinske vode)

Na težave pri ocenjevanju obsega sprememb po kazalcih stanja okolja za vode (površinske vode) nismo naleteli.

5.3 TLA IN PODZEMNE VODE

5.3.1 Analiza vsebin plana, pomembna za ugotavljanje vplivov plana na okolje v zvezi s podzemnimi vodami

5.3.1.1 V času gradbenih del

Vir emisij v podzemne vode v času gradnje bo padavinska odpadna voda (izcedne vode), v kolikor bodo gradnjo prekinili deževni dnevi. Taka voda bo prosto ponikala v tla.

5.3.1.2 V času obratovanja

Industrijska odpadna voda ne bo nastajala. Padavinska odpadna voda s površin se bo čistila na lovilnikih olj pred iztokom v javno meteorno kanalizacijo, ki ima dva iztoka v reko Savo. Komunalna odpadna voda bo iz sanitarij, prostorv za pripravo hrane ipd. V primeru požara bo nastala odpadna gasilna voda. Tista, ki bo nastajala zaradi gorenja v objektih, bo onesnažena, enako tudi požarna voda, ki bo spirala zunanje površine ta bo onesnažena zaradi vozil). Zato so v nadaljevanju podani omilitveni ukrepi.

5.3.2 Opredelitev pomembnih ugotovljenih vplivov plana v zvezi s podzemnimi vodami

5.3.2.1 V času gradnje

V nadaljevanju podajamo obseg sprememb po kazalcih stanja okolja za podzemne vode skupaj glede na neposredne, daljinske, komulativne in sinergijske, kratkoročne, srednjeročne in dolgoročne, trajne in začasne vplive v času gradnje. Pri podajnju obsega sprememb v zvezi s podzemnimi vodami smo med drugim upoštevali opis obstoječega stanja okolja s kazalci in trende

kazalcev okolja (tam, kjer je bilo mogoče trende podati).

Kakovostno stanje podzemne vode. Za merilo odstopanja kazalca stanja okolja in *zdravja ljudi* smo uporabili merilo spremembna kakovostnega stanja podzemnih voda. V nadaljevanju podajamo obseg sprememb po kazalcu za podzemne vode (obseg sprememb po kazalcu podamo v obliki velikostnih razredov od A do X). Glede na presojo vplivov v okviru 1. faze vrednotenja podajamo obseg sprememb kot odstopanja od kazalca stanja okolja (tabela 32).

☛Neposredni vplivi. Opdadne bode bodo nastajale le, v kolikor bi gradnja potekala ob padavinah, kar pa je malo verjetno, saj motijo samo gradnjo. Neglede na to bo padavinska voda prosto ponikala v tla. Zaradi kapljanja olja iz težke gradbene mehanizacije pride do onesnaženja tal, ki ga lahko padavine sperejo v tla. Na gradbišču se ne bo pretakalo in skladiščilo pogonsko gorivi, prav tako se bo servisiralo tovorna vozila in TGM. Vplivi bodo nebistveni zaradi izvajanja omilitvenih ukrepov (C). Neposredni vplivi bodo kratkoročni in začasni ter reverzibilni, saj po koncu gradbenih del vplivov ne bo več.

☛Daljinski vplivi**.** V tem primeru gre za vpliv odpadne vode in v njej prostnih komponent motornega olja (kapljanje iz vozil in TGM) do najbližjega vira pitne vode. Glede na smer podzemnih tokov (glej ustrezno poglavje v tem poročilu) so najbližji viri pitne vode naslednji: neimenovan zajem pitne vode (št. vod. dovolj. 35526-5185/2004), in zajem pitne vode z nazivom Pod raduho, št. vod. dovolj. 35526-5185/2004). V prvem primeru gre za pretečeno vodno dovoljenje, v drugem pa za izvir pitne vode, ki je dvignjen nad dolino reke Save in tako ni ogrožen, saj se pripevno območje takega vira predstavlja njegovo zalednje proti jugu. Daljinski vplivi bodo nebistveni zaradi izvajanja omilitvenih ukrepov (C). Neposredni vplivi bodo kratkoročni in začasni ter reverzibilni, saj po koncu gradbenih del vplivov ne bo več.

☛Kumulativni vplivi. Kumulativnih vplivov ne bo (A), ker ne bo prišlo do sočasne gradnje v okviru drugih planov ali drugih posegov.

☛Sinergijski vplivi. Takih vplivov ne bo (A) glede na kumulativne vplive.

Tabela 32: Ocena obsega sprememb po vseh kazalcih stanja okolja za podzemne vode v času gradnje

Kazalci	**Vplivi** ✔ **= vpliv** ✗ **= ni vpliva**						**Skupna ocena**
			neposredni	daljinski	kumulativni	sinergijski	
Kakovostno stanje podzemne vode		kratkoročni	✔	✔	✗	✗	
		srednjeročni	✗	✗	✗	✗	
		dolgoročni	✗	✗	✗	✗	
		začasni	✔	✔	✗	✗	
		trajni	✗	✗	✗	✗	
	Ocena	vel. razred	**C**	**C**	**A**	**A**	**C**

Na podlagi 1. faze vrednotenja lahko lahko zaključimo v okviru 2. faze vrednotenja, da bodo posledice izvedbe plana na uresničevanje okoljski ciljev plana v zvezi s podzemno vodo v času gradnje naslednje (tabela 33).

Tabela 33: Ocena vplivov posledic izvedbe plana na okoljske cilje plana za podzemne vode v času gradnje

Okoljski cilj plana	Posledica				Skupna ocena
			Povzročitev bistvene zamude v prizadevanjih za doseganje okoljskih ciljev plana	Bistvena prekinitev ohranjanja ali napredovanja dobrega stanja okolja	
Dobro kakovostno stanje podzemne vode	Ocena	vel. razred	**C**	**C**	**C**

V primeru podzemne vode so bili v času gradnje ugotovljeni bistveni vplivi plana na kazalce stanja okolja. Za njihovo omilitev smo navedli omilitvene ukrepe, podali oceno vplivov omilitvenih ukrepov na bistvene vplive plana na kazalce stanja okolja ter utemeljitev ustreznosti in verjetnost uspešnosti omilitvenih ukrepov, za katere je investitor predvidel naslednji način izvajanja in katere bodo morali izvajati izvajalci gradbenih del (O = omilitveni ukrep; R = razlaga) (O = omilitveni ukrep; R = razlaga):
VO: navajamo kar skupino omilitvenih ukrepov:

- da bo prizadeta čim manjša površina tal.
- Vsi izkopi se morajo izvajati v suhem vremenu, saj bo intervencijski čas za odstranitev onesnažene zemljine v primeru izliva goriva ali motornega olja iz gradbenega stroja v tem primeru bistveno krajši, bistveno pa bo zmanjšana tudi verjetnost za onesnaženje podzemne vode. V primeru nesreče (npr. v primeru razlitja naftnih derivatov) se tako prepreči hitro in nekontrolirano pronicanje v nižje z vodo zasičene zemeljske plasti.
- Zemeljska dela se morajo opravljati pod stalnim nadzorom vodje gradbišča.
- V času izvedbe temeljenja mora biti stalno prisoten nadzornik gradbišča.
- Vsi transportni in gradbeni stroji, uporabljeni pri gradnji, morajo biti tehnično brezhibni in ustrezno vzdrževani.
- Vzdrževalna dela težke gradbene mehanizacije se na gradbišču ne bodo opravljala. V kolikor pa se bodo, je pomembno naslednje: Vzdrževalna dela (npr. menjava olja) na gradbenih strojih lahko potekajo na gradbišču, vendar se mora poskrbeti, da ne pride do onesnaževanja okolja. Na gradbišču se mora tudi vnaprej predvideti za naftne derivate neprepustno utrjeno površino oziroma zavarovati samo vzdrževanje tako, da je preprečen izliv naftnih derivatov v tla in posredno v podtalnico (npr: uporaba ustreznih posod za odpadno olje in druge odpadke, pazljivost pri opravljanju del).
- Goriva se v težko gradbeno mehanizacijo ne bodo točila. V kolikor se pa bodo točila, se mora poskrbeti, da ne pride do razlitja, kar pomeni, da morajo biti vozila z gorivom in oprema za pretakanje goriv v brezhibnem stanju. Točenje goriva v gradbene stroje na območju gradbišča se mora izvajati z ustrezno cisterno za razvoz goriva in na vnaprej določenih in ustrezno pripravljenih mestih. Točenje goriva in olja iz sodov ni dopustno.
- Parkiranje in puščanje strojev, vozil in vozil težke gradbene mehanizacije na gradbišču, je dovoljeno, vendar se mora poskrbeti, da se da pod stroje in vozila lovilne posode, ki potem preprečijo morebitno kapljanje motornega olja ali pa razlitje.
- Gradbene odpadke se mora hraniti v zaprtih posodah, da se prepreči izpiranje v tla, tam pa kjer to ni mogoče (npr, izkopi), jih je treba pokriti s ponjavami, da zaradi padavin ne pride do njihovega izpiranja v tla.
- Investitor mora zagotoviti, da izvajalci gradbenih del na gradbišču hranijo ali začasno skladiščijo odpadke, ki nastajajo pri gradbenih delih, ločeno po vrstah gradbenih odpadkov iz klasifikacijskega seznama odpadkov.
- Investitor mora zagotoviti, da izvajalci gradbenih del odpadke hranijo ali začasno skladiščijo na gradbišču tako, da ne onesnažujejo okolja in je zbiralcu gradbenih odpadkov omogočen dostop za njihov prevzem ali prevozniku gradbenih odpadkov za njihovo odpremo.
- Investitor mora zagotoviti oddajo gradbenih odpadkov zbiralcu ali obdelovalcu, kar mora biti tudi ustrezno evidentirano (evidenčni listi o odpadkih).

- Prepovedano je izlivanje nevarnih in drugih tekočih odpadkov, kemikalij in snovi v tla ali v kanalizacijski sistem.
- Zagotovljeno mora biti ustrezno opremljeno mesto za skladiščenje tekočih odpadkov, kemikalij in snovi z lovilno skledo ustrezne prostornine, ki bi v primeru razlitja, razsipa ali druge nezgode omogočila zajem teh snovi in preprečila iztok v tla, poleg tega pa mora ta skladiščni prostor biti zaščiten pred atmosferskimi vplivi, preprečen pa mora biti dostop nepooblaščenim osebam.
- Za skladiščenje nevarnih snovi oz. kemikalij naj se uporablja originalna embalaža, posode za skladiščenje pa morajo biti zaprte in ustrezno označene (oznaka nevarnosti).
- Preprečiti se mora kakršno koli razlitje, izpiranje ali izluževanja nevarnih kemikalij v tla na območju gradbišča (glej gornje ukrepe).
- Izvajalec gradbenih del mora med drugim zagotoviti, da so na območju gradbišča skladiščene najmanjše možne količine nevarnih snovi oz. kemikalij, ki se pri gradnji uporabljajo, čim krajši čas.
- Za gradnjo in vgradnjo se morajo uporabljati le materiali, ki ne ogrožajo podtalja in podzemne vode.
- Mora se poskrbeti, da se za začasne prometne in gradbene površine uporabijo obstoječe infrastrukturne in druge manipulativne površine, v kolikor je to mogoče, pri čemer morajo biti te površine opredeljene (določene) pred začetkom izvajanja del – načrt gradbišča;
- Vsi, ki prihajajo in se zadržujejo na gradbišču, morajo biti seznanjeni z ukrepi varstva podzemne vode;
- Zagotoviti se mora vse varnostne ukrepe in organizacijo na gradbišču, da bo preprečeno onesnaženje okolja in voda, ki bi lahko nastalo zaradi transporta, skladiščenja in uporabe tekočih goriv in drugih škodljivih snovi;
- Vsi delavci morajo biti poučeni o nevarnostih in o načinu ukrepanja v tovrstnih primerih. Vse tovrstne dogodke se mora vpisati v gradbeni dnevnik.
- Za primer dogodkov, kot je npr. razlitje oz. onesnaženje površine tal z naftnimi derivati (z gorivom ali oljem iz gradbenih strojev ali transportnih vozil) ali z neznanimi tekočinami, mora biti pripravljen poslovnik (pravilnik, načrt ravnanja) za takojšnje ukrepanje.
- V primeru razlitja naftnih derivatov je potrebno onesnaženje takoj omejiti, kontaminirano zemljino odstraniti in jo neškodljivo deponirati, obenem pa je potrebno takoj oz. čim prej izdelati analizo onesnaženega materiala in oceno odpadka s strani pooblaščene inštitucije. Na osnovi analize materiala je potrebno kontaminirano zemljino predati v nadaljnjo oskrbo za to dejavnost registriranemu zbiralcu, ki je evidentiran pri ARSO. Vse tovrstne dogodke je potrebno vpisati v gradbeni dnevnik.
- Mora se zagotoviti ustrezna adsorpcijska sredstva za omejitev in zajem naftnih derivatov (ali drugih kemikalij)
- Vodja gradbišča oz. druga pooblaščena oseba mora o tovrstnih dogodkih takoj obvestiti pristojne službe (najbližjo policijo, center za obveščanje, gasilce, upravljavca vodovoda, inšpekcijske službe). Pristojne službe po potrebi odredijo ogled mesta razlitja, na osnovi tega pa se po potrebi sprejme dodatne ukrepe za sanacijo onesnaženja (odvzem vzorcev vode iz piezometrov, dodaten izkop onesnaženega materiala ipd.).

VR1: To pomeni izogibanje vsem tistih dejavnikom, ki pospešuje kakršno koli onesnaženje zaradi obratovanja težke gradbene mehanizacije. Ukrep je ustrezen, saj preprečuje onenaževanje podzemnih voda. Skupina ukrep vključuje različne, tehnike, ki preprečijejo oziroma zmanjšajo onesnaževanje podzemnih voda. Ocenjujemo, da bodo ukrepi zmanjšali vplive plana na okolje.

5.3.2.2 V času obratovanja

V nadaljevanju podajamo obseg sprememb po vseh kazalcih stanja okolja za podzemne vode glede na neposredne, daljinske, komulativne in sinergijske, kratkoročne, srednjeročne in dolgoročne, trajne in začasne vplive v času obratovanja. Pri podajnju obsega sprememb v zvezi z vodami (površinskimi vodami) smo med drugim upoštevali opis obstoječega stanja okolja s kazalci in trende kazalcev okolja (tam, kjer je bilo mogoče trende podati).

Kakovostno stanje podzemne vode. Za merilo odstopanja kazalca stanja okolja in *zdravja ljudi* smo uporabili merilo spremembna kakovostnega stanja podzemnih voda. V nadaljevanju podajamo obseg sprememb po kazalcu za podzemne vode (obseg sprememb po kazalcu podamo v obliki velikostnih razredov od A do X). Glede na presojo vplivov v okviru 1. faze vrednotenja podajamo obseg sprememb kot odstopanja od kazalca stanja okolja (tabela 34).

☛Neposredni vplivi. Odpadne vode se bojo odvajale v javno kanalizacijo. Padavinska odpadna voda z zunanjih površin se bo čistila v lovilnikih olj z iztokom v reko Savo. V primeru skladiščenja goriva v podzemnih rezervoarjih za bencinski servis se bodo izvajali omilitveni ukrepi. Vplivi bodo nebistveni zaradi izvajanja omilitvenih ukrepov (C). Neposredni vplivi bodo dolgoročni, reverzibilni in trajni, kar pomeni, da bodo delovali tudi po izvedbi plana.

☛Daljinski vplivi**.** Glede na smer podzemnih tokov (glej ustrezno poglavje v tem poročilu) so najbližji viri pitne vode naslednji: neimenovan zajem pitne vode (št. vod. dovolj. 35526-5185/2004), in zajem pitne vode z nazivom Pod raduho, št. vod. dovolj. 35526-5185/2004). V prvem primeru gre za pretečeno vodno dovoljenje, v drugem pa za izvir pitne vode, ki je dvignjen nad dolino reke Save in tako ni ogrožen, saj se pripevno območje takega vira predstavlja njegovo zalednje proti jugu. Daljinski vplivi bodo nebistveni zaradi izvajanja omilitvenih ukrepov (C). Neposredni vplivi bodo kratkoročni in začasni ter reverzibilni, saj po koncu gradbenih del vplivov ne bo več.

☛Kumulativni vplivi. OPPN PC Radna bo zaradi svoje majhnosti in ker se pač ne načrtujejo industrijski objekti, pomenila nepomemben prispevek k onesnaženju podzemne vode na območju in širše. Kumulativni vplivi bodo tako nebistveni (B). Vplivi bodo dolgoročni, reverzibilni in trajni, kar pomeni, da bodo delovali tudi po izvedbi plana.

☛Sinergijski vplivi. Taki vplivi, v kolkor bi nastali, ne bodo pomembni. Vplivi bodo tako nebistveni (B). Sinergijski vplivi bodo dolgoročni, reverzibilni in trajni, kar pomeni, da bodo delovali tudi po izvedbi plana.

Tabela 34: Ocena obsega sprememb po vseh kazalcih stanja okolja za podzemne vode v času obratovanja

Kazalci	**Vplivi** ✔ **= vpliv** ✗ **= ni vpliva**						**Skupna ocena**
			neposredni	daljinski	kumulativni	sinergijski	
Kakovostno stanje podzemne vode		kratkoročni	✔	✔	✔	✔	
		srednjeročni	✗	✗	✗	✗	
		dolgoročni	✗	✗	✗	✗	
		začasni	✔	✔	✔	✔	
		trajni	✗	✗	✗	✗	
	Ocena	vel. razred	**C**	**C**	**B**	**B**	**C**

Na podlagi 1. faze vrednotenja lahko lahko zaključimo v okviru 2. faze vrednotenja, da bodo posledice izvedbe plana na uresničevanje okoljski ciljev plana v zvezi s podzemno vodo v času obratovanja naslednje (tabela 35).

Tabela 35: Ocena vplivov posledic izvedbe plana na okoljske cilje plana za podzemne vode v času obratovanja

Okoljski cilj plana	Posledica				Skupna ocena
			Povzročitev bistvene zamude v prizadevanjih za doseganje okoljskih ciljev plana	Bistvena prekinitev ohranjanja ali napredovanja dobrega stanja okolja	
Dobro kakovostno stanje podzemne vode	Ocena	vel. razred	**C**	**C**	**C**

V primeru podzemne vode so bili v času obratovanja ugotovljeni bistveni vplivi plana na kazalce stanja okolja. Za njihovo omilitev smo navedli omilitvene ukrepe, podali oceno vplivov omilitvenih ukrepov na bistvene vplive plana na kazalce stanja okolja ter utemeljitev ustreznosti in verjetnost uspešnosti omilitvenih ukrepov, za katere je investitor predvidel naslednji način izvajanja (O = omilitveni ukrep; R = razlaga) (O = omilitveni ukrep; R = razlaga):
VO: Navajamo kar skupino omilitvenih ukrepov:

- V primeru stavb bencinskega servisa in trgovskega objekta mora prostor v stavbi delovati kot zadrževalni sistem, ne sme imeti nobenih odprtin, odtokov ali kakšnih koli drugih odprtin, ki bi omogočale odtok razlitih kemikalij, v kolikor bi do tega prišlo, in odpadne požarne vode.
- Okoli bencinskega servisa in trgovskega objekta se namesti robnike, višine vsaj nekaj cm, da se prepreči razlivanje odpadne požarne vode čez robove;
- Zagotovljeno mora biti, da se ročno ali pa avtomatsko (elektroventil) prepreči odtok odpadne požarne vode v lovilnik olja z loputo ali čim podobnim.
- Upravljavec lovilnikov olj mora redno vršiti nadzor nad njimi in izvajati vzdrževanje;
- Upravljavec vrši nadzor nad delovanjem lovilnikov olj s periodičnimi obhodi oz. pregledi. Pri tem je treba pregledati, ali lovilnik olj deluje pravilno. Lovilnik olj je treba pregledati vsaj 1 na 6 mesecev. Ko se na gladini vode nabere določena debelina olja, se olje odvzame, pri čemer pa odvzem izvaja strokovno usposobljen izvajalec. Enako velja tudi za mulj.
- V primeru razlitja goriv in olja iz vozil jih je treba odstraniti s površine z adsorpcijskim sredstvom. Onesnaženo absorpcijsko sredstvo predstavlja nevaren odpadek, s katerim lahko ravna le podjetje, ki je zavedeno v seznam prevzemnikom takih odpadkov.
- Z odpadki, ki nastanejo zaradi razlitih kemikalij se ravna kot z nevarnimi odpadki. Nadaljnje ravnanje z odpadki je tako, kot je opisano zgoraj. Spiranje razlitja neposredno v okolje ni dovoljeno.
- V primeru požara:
  - V kolikor se ne da izogniti gašenju s peno, morajo gasilci preprečiti, da pena steče v interno kanalizacijo (glej zgoraj);
  - Gasilci ne smejo peno spirati z vodo v kanalizacijo in pa v okolje;
  - Odpadno peno mora investitor oddati kot odpadek oz. v kolikor je pomešana z odpadno gasilno vodo, jo morajo gasilci zajeti v stavbi, investitor pa jo mora dati očistiti na ustrezno čistilno napravo.
- Skladiščenje pogonskih goriv v podzemnih rezervoarjih bencinskega servisa:
  - Osnovni ukrep je, da je podzemni rezervoar z dvojnim plaščem opremljen z opremo za zvočno in vizualno opremo za opozarjanje na iztekanje. V kolikor je rezervoar enoplaščen, mora biti nameščen v lovilnem koritu, ki lahko prestreže celoten volumen rezervoarja.
  - Površina pretakališča mora biti prekrita s plastjo neprepustnega materiala.
  - Vse cevovode je treba radno vzdrževati in jih ščititi pred korozijo.

VR: To pomeni izogibanje vsem tistih dejavnikom, ki pospešuje kakršno koli onesnaževanje podtalnice. Ukrep je ustrezen, saj preprečuje onenaževanje podzemen vode. Ukrepi vključujejo različne, tehnike, ki preprečijejo oziroma zmanjšajo onesnaževanje podzemne vode. Ocenjujemo,

da bodo ukrepi zmanjšali vplive plana na okolje.

5.3.3 Vplivi plana na nastanek ali povečano nevarnost nastanka naravne ali druge nesreče v zvezi s podzemnimi vodami

V primeru podzemnih voda niso bili ugotovljeni pomembni vplivi plana na nastanek ali povečano nevarnost nastanka naravne ali druge nesreče.

5.3.4 Težave pri ocenjevanju obsega sprememb po posameznih kazalcih stanja okolja za s podzemne vode

Na težave pri ocenjevanju obsega sprememb po kazalcih stanja okolja za podzemne vode nismo naleteli. V primeru komulativnih vplivov se pojavi težava, saj na omenjenem zajetju ni znana onesnaženost podzemne vode.

5.4 HRUP

5.4.1 Analiza vsebin plana, pomembna za ugotavljanje vplivov plana na okolje v zvezi s hrupom

5.4.4.1 V času gradbenih del

V času gradbenih del je pričakovati delo s TGM ter dovoz in odvoz materiala in gradbenih odpadkov s tovornimi vozili. V času izvajanja gradbenih del bo povečan hrup povzročala gradbena mehanizacija, ki se bo gibala na območju gradbišča. V času gradnje bodo okolico najbolj obremenjevala zemeljska dela (izkop, odvažanje, deponiranje zemljine, gramoza in ostalega gradbenega materiala).

5.4.4.2 V času obratovanja

V času obratovanja bodo viri hrupa predvsem promet po okoliških cestah.

5.4.2 Opredelitev pomembnih ugotovljenih vplivov plana v zvezi s hrupom

5.4.2.1 V času gradnje

V nadaljevanju podajamo obseg sprememb po kazalcih stanja okolja za hrup glede na neposredne, daljinske, komulativne in sinergijske, kratkoročne, srednjeročne in dolgoročne, trajne in začasne vplive za čas gradnje. Pri podajnju obsega sprememb v zvezi s hrupom smo med drugim upoštevali opis obstoječega stanja okolja s kazalci in trende kazalcev okolja (tam, kjer je bilo mogoče trende podati).

Ravni hrupa na mestih ocenjevanja hrupa. Za merilo odstopanja kazalca stanja okolja in *zdravja ljudi* smo uporabili merilo sprememba ravni hrupa na mestih ocenjevanja hrupa. V nadaljevanju podajamo obseg sprememb po kazalcu za hrup (obseg sprememb po kazalcu podamo v obliki velikostnih razredov od A do X). Glede na presojo vplivov v okviru 1. faze vrednotenja podajamo obseg sprememb kot odstopanja od kazalca stanja okolja (tabela 36).

☛Neposredni vplivi. Gradbena dela ne bodo obsežna, saj ne bo večjih gradbenih izkopov. V času najbolj intentivnih gradbenih del (zemeljski izkop) lahko pričakujemo v delovnem času do 60 tovornih vozil za dovoz gradbenega material in odvoz gradbenih odpadkov. Vplivi so omejeni na območje OPN radna oz. na območje gradbišča. Vplivi bodo nebistveni z izvedbo omilitvenih ukrepov (C). Neposredni vplivi bodo kratkoročni in začasni ter reverzibilni, saj po koncu gradbenih del vplivov ne bo več.

☛Daljinski vplivi. Vplivi bodo nebistveni z izvedbo omilitvenih ukrepov (C). Neposredni vplivi bodo kratkoročni in začasni ter reverzibilni, saj po koncu gradbenih del vplivov ne bo več.

☛Kumulativni vplivi. Gradbena dela ne bodo pomenila bistvenega povečanja prometa z vozili. Zato se obstoječe stanje ne bo bistveno spremenilo tako, da bi kumulativni vplivi pomenili bistveno spremembo obstoječega stanja. Dejansko bo prispevek posega investitorja s tega naslova nepomemben. Po drugi strani kumulativnih vplivov ne bo, ker ne bo prišlo do sočasne gradnje v okviru drugih planov ali drugih posegov. Vplivi bodo nebistveni z izvedbo omilitvenih ukrepov (C). Kumilativni vplivi bodo kratkoročni in začasni ter reverzibilni, saj po koncu gradbenih del vplivov ne bo več.

☛Sinergijski vplivi. Taki vplivi, v kolkor bi nastali, nebistveni z izvedbo omilitvenih ukrepov (C). Sinergijski vplivi bodo kratkoročni in začasni ter reverzibilni, saj po koncu gradbenih del vplivov ne bo več.

Tabela 36: Ocena obsega sprememb po vseh kazalcih stanja okolja za hrup v času gradnje

Kazalci	**Vplivi** ✔ **= vpliv** ✗ **= ni vpliva**						**Skupna ocena**
			neposredni	daljinski	kumulativni	sinergijski	
Hrupna obremenitev zaradi posega		kratkoročni	✔	✔	✔	✔	
		srednjeročni	✗	✗	✗	✗	
		dolgoročni	✗	✗	✗	✗	
		začasni	✔	✔	✔	✔	
		trajni	✗	✗	✗	✗	
	Ocena	vel. razred	**C**	**C**	**C**	**C**	**C**

Na podlagi 1. faze vrednotenja lahko lahko zaključimo v okviru 2. faze vrednotenja, da bodo posledice izvedbe plana na uresničevanje okoljski ciljev plana v zvezi s hrupom v času gradnje naslednje (tabela 37).

Tabela 37: Ocena vplivov posledic izvedbe plana na okoljske cilje plana za hrup v času gradnje

Okoljski cilj plana	**Posledica**				**Skupna ocena**
			Povzročitev bistvene zamude v prizadevanjih za doseganje okoljskih ciljev plana	Bistvena prekinitev ohranjanja ali napredovanja dobrega stanja okolja	
Zmanjšanje obremenjenosti okolja in ljudi s hrupom	Ocena	vel. razred	**C**	**C**	**C**

V primeru hrupa so bili v času gradnje ugotovljeni bistveni vplivi plana na kazalce stanja okolja. Za njihovo omilitev smo navedli omilitvene ukrepe, podali oceno vplivov omilitvenih ukrepov na bistvene vplive plana na kazalce stanja okolja ter utemeljitev ustreznosti in verjetnost uspešnosti omilitvenih ukrepov, za katere je investitor predvidel naslednji način izvajanja in katere bodo morali izvajati izvajalci gradbenih del (O = omilitveni ukrep; R = razlaga):
HO: navajamo kar skupino omilitvenih ukrepov:

- V bližini stavb z varovanimi prostori se gradbena dela časovno omeji na 6 ur efektivno v dnevnem času 12 ur;
- najbolj hrupna gradbena dela naj se izvajajo v času, ko je večin prebivalcev v službah ali v šoli;
- gradbena dela se ne smejo izvajati ob sobotah, nedeljah in praznikih;

- omejitev zelo hrupnih opravil na najkrajši možni čas;
- razmestitev hrupne gradbene opreme (kompresorji in generatorji) na tak način, da bo čim bolj oddaljena od najbližjih sosednjih objektov (kjer se to da);
- posebna pazljivost pri nakladanju gradbenih odpadkov in razkladanju gradbenega materiala, da ne bo prišlo do sunkovitega izstresanja in udarjanja kesona ob nosilno konstrukcijo tovornjaka;
- tovorna vozila se na gradbišču ne smejo zadrževati s prižganimi motorji;
- uporaba električnega toka iz omrežja, v kolikor je to mogoče.

HR: To pomeni izogibanje vsem tistih dejavnikom, ki vodijo v povišane ravni hrupa. Ukrep je ustrezen, saj preprečuje povišane emisije hrupa. Ukrepi vključujejo različne, tehnike, ki preprečijejo oziroma zmanjšajo emisijo hrupa. Ocenjujemo, da bodo ukrepi zmanjšali vplive plana na okolje.

5.4.2.2 V času obratovanja

V nadaljevanju podajamo obseg sprememb po kazalcih stanja okolja za hrup glede na neposredne, daljinske, komulativne in sinergijske, kratkoročne, srednjeročne in dolgoročne, trajne in začasne vplive v času obratovanja. Pri podajnju obsega sprememb v zvezi s hrupom smo med drugim upoštevali opis obstoječega stanja okolja s kazalci in trende kazalcev okolja (tam, kjer je bilo mogoče trende podati).

Ravni hrupa na mestih ocenjevanja hrupa. Za merilo odstopanja kazalca stanja okolja in *zdravja ljudi* smo uporabili merilo sprememba ravni hrupa na mestih ocenjevanja hrupa. V nadaljevanju podajamo obseg sprememb po kazalcu za hrup (obseg sprememb po kazalcu podamo v obliki velikostnih razredov od A do X). Glede na presojo vplivov v okviru 1. faze vrednotenja podajamo obseg sprememb kot odstopanja od kazalca stanja okolja (tabela 38).

☛Neposredni vplivi. Hrup, ki bo nastal zaradi posega je primerljiv s hrupom cestnega prometa. Ocenjujemo, da se zradi posega pri najbližjih stanovanjskih objektih ne bo povečal, ker so vse prometne površine v povezavi z objektoma A in B obrnjene proti državni cesti in so tako dejansko v senci (mišljeno glede na hrup) ptoti najbližjim stanovanjskim objektom. Stanovanjski objekti znotraj načrtovanja niso vir hrupa. V sklopu objekta A gre za parkiranje osebnih vozil, kar pa ne predstavlja pomemnega vira hrupa. Velikost objekta A je majnhna in ne predstavlja velikega nakupovalnega centra, zato ne smatramo da je pomemben vir hrupa. V objektu B ne poteka servisiranje vozil temveč samo točenje goriva, kar je primerljivo z običajnim bencinskim servisem. Vendar pa so zaradi obstoječih ravni hrupa podani omilitveni ukrepi, ki se tičejo tudi zunanjih enot strojnih inštalacij (toplotne črpalke, hlailni in klima sistemi ipd). Vplivi bodo nebistveni z izvedbo omilitvenih ukrepov (C). Vplivi bodo dolgoročni, reverzibilni in trajni, kar pomeni, da bodo delovali tudi po izvedbi plana.

☛Daljinski vplivi. Glede na oceno neposrednih vplivov ne pričakijemo pomembnih daljinskih vplivov z izvedbo omilitvenih ukrepov (C). Vplivi bodo nebistveni (B). Vplivi bodo dolgoročni, reverzibilni in trajni.

☛Kumulativni vplivi. Glede na oceno neposrednih vplivov ne pričakijemo pomembnih kumulativnih vplivov z izvedbo omilitvenih ukrepov (C). Vplivi bodo dolgoročni, reverzibilni in trajni

☛Sinergijski vplivi. Taki vplivi, v kolkor bi nastali, bodo nebistveni z izvajanjem omilitvenih ukrepov (C). Sinergijski vplivi bodo dolgoročni, reverzibilni in trajni, kar pomeni, da bodo delovali tudi po izvedbi plana.

Tabela 38: Ocena obsega sprememb po vseh kazalcih stanja okolja za hrupj v času obratovanja

Kazalci	**Vplivi** ✔ **= vpliv** ✗ **= ni vpliva**						**Skupna ocena**
			neposredni	daljinski	kumulativni	sinergijski	
Ravni hrupa na mestih ocenjevanja hrupa		kratkoročni	✗	✗	✗	✗	
		srednjeročni	✗	✗	✗	✗	
		dolgoročni	✔	✔	✔	✔	
		začasni	✗	✗	✗	✗	
		trajni	✔	✔	✔	✔	
	Ocena	vel. razred	**C**	**C**	**C**	**C**	**C**

Na podlagi 1. faze vrednotenja lahko lahko zaključimo v okviru 2. faze vrednotenja, da bodo posledice izvedbe plana na uresničevanje okoljski ciljev plana v zvezi s hrupom v času obratovanja naslednje (tabela 39).

Tabela 39: Ocena vplivov posledic izvedbe plana na okoljske cilje plana za hrup v času obratovanja

Okoljski cilj plana	**Posledica**				**Skupna ocena**
			Povzročitev bistvene zamude v prizadevanjih za doseganje okoljskih ciljev plana	Bistvena prekinitev ohranjanja ali napredovanja dobrega stanja okolja	
Zmanjšanje obremenjenosti okolja in ljudi s hrupom.	Ocena	vel. razred	**C**	**C**	**C**

V primeru hrupa so bili v času gradnje ugotovljeni bistveni vplivi plana na kazalce stanja okolja. Za njihovo omilitev smo navedli omilitvene ukrepe, podali oceno vplivov omilitvenih ukrepov na bistvene vplive plana na kazalce stanja okolja ter utemeljitev ustreznosti in verjetnost uspešnosti omilitvenih ukrepov, za katere je investitor predvidel naslednji način izvajanja (O = omilitveni ukrep; R = razlaga):
(O = omilitveni ukrep; R = razlaga):
HO: navajamo kar skupino omilitvenih ukrepov:

- vse zunanje enote strojnih inštalacij ne smejo biti postavljene na strehah objektov A in B ali pa obrnjene proti stanovanjskim objektom. V kolikor so na strehah, potem morajo biti postavljene protihrupne ovire na strehah, obrnjene proti stanovanjskim objektom (npr. protihrupni paneli);
- zvočna izolirnost oken zunanjega ovoja stavb znotraj OPPN Radna mora biti najmanj 40 dBA, da se prepreči prenos hrupa predvsem zaradi cestnega hrupa.
- Vse zunanje enote strojnih inštalacij naj bodo izključene v nočnem času (22.00 – 6.00), v kolikor je to možno.

HR: To pomeni izogibanje vsem tistih dejavnikom, ki lahko povzročajo povišane ravni hrupa. Ukrep je ustrezen, saj preprečuje povišane emisije hrupa. Ukrepi vključuje različne, tehnike, ki preprečijejo oziroma zmanjšajo emisijo hrupa. Ocenjujemo, da bodo ukrepi zmanjšali vplive plana na okolje.

5.4.3 Vplivi plana na nastanek ali povečano nevarnost nastanka naravne ali druge nesreče v zvezi s hrupom

V primeru hrupa niso bili ugotovljeni pomembni vplivi plana na nastanek ali povečano nevarnost

nastanka naravne ali druge nesreče.

5.4.4 Težave pri ocenjevanju obsega sprememb po posameznih kazalcih stanja okolja za hrup

Na težave pri ocenjevanju obsega sprememb po kazalcih stanja okolja za zrak (kakovost zraka) nismo naleteli.

5.5 KULTURNA DEDIŠČINA

5.5.1 Analiza vsebin plana, pomembna za ugotavljanje vplivov plana na okolje v zvezi s kulturno dediščino

5.5.1.1 V času gradnje

V času gradbenih del pričakujemo obratovanje gradbene mehanizacije in tovornih vozil, se pravi obratovanja gradbišča.

5.5.1.2 V času obratovanja

Takrat bodo postavljeni objekti, predvideni z OPPN Radna. Opisa tukaj še enkrat ne navajamo (glej ustrezna poglavja).

5.5.2 Opredelitev pomembnih ugotovljenih vplivov na okolje v zvezi s kulturno dediščino

5.5.2.1 V času gradnje

V nadaljevanju podajamo obseg sprememb po kazalcu stanja okolja za kulturno dediščino glede na neposredne, daljinske, komulativne in sinergijske, kratkoročne, srednjeročne in dolgoročne, trajne in začasne vplive v času gradnje. Pri podajnju obsega spremb v zvezi s kulturno dediščino smo med drugim upoštevali opis obstoječega stanja okolja s kazalci in trende kazalcev okolja (tam, kjer je bilo mogoče trende podati).

Obseg in značilnosti planiranih vsebin, ki posegajo na objekte/območja kulturne dediščine, upoštevajoć pri tem značilnosti objektov/območij kulturne dediščine. Za merilo odstopanja kazalca stanja okolja smo uporabili merilo vpliv opredeljene namenske rabe oziroma opredeljenih sprememb v odnosu do varstvenih režimov enot kulturne dediščine in njihovih vplivnih območij. V nadaljevanju podamo obseg sprememb po kazalcu za kulturno dediščino (obseg sprememb po kazalcu podamo v obliki velikostnih razredov od A do X). Glede na presojo vplivov v okviru 1. faze vrednotenja podajamo obseg sprememb kot odstopanja od kazalca stanja okolja (tabela 40).

☛Neposredni vplivi. Poseg se ne nahaja v območju kulturne dediščine in v njenem vplivnem območju. Se pa območje kulturne dediščine nahaja v neposredni bližini. Vplivov tako ne bo (A)

☛Daljinski vplivi. Poseg se nahaja v bližini kulturne dediščine. Ker bodo daljinski vplivi kratkoročni in začasni ter reverzibilni, bo vpliv nebistven (B).

☛Kumulativni vplivi. Kumulativnih vplivov ne bo (A), ker ne bo prišlo do sočasne gradnje v okviru drugih planov ali drugih posegov.

☛Sinergijski vplivi. Sinergijskih vplivov ne bo (A), ker ne bo prišlo do sočasne gradnje v okviru drugih planov ali drugih posegov. Vplivi bodo dolgoročni in trajni, kar pomeni, da bodo sevedadelovali tudi po izvedbi plana.

Tabela 40: Ocena obsega sprememb po posameznih kazalcih stanja okolja za kulturno dediščino v času gradnje

Kazalci	**Vplivi** ✔ **= vpliv** ✗ **= ni vpliva**						**Skupna ocena**
			neposredni	daljinski	kumulativni	sinergijski	
Obseg in značilnosti planiranih vsebin, ki posegajo na objekte/ Območja Kulturne dediščine, upoštevajoč pri tem značilnosti objektov/ območij kulturne dediščine		kratkoročni	✗	✗	✗	✗	
		srednjeročni	✗	✗	✗	✗	
		dolgoročni	✗	✗	✗	✗	
		začasni	✗	✔	✗	✗	
		trajni	✗	✗	✗	✗	
	Ocena	vel. razred	**A**	**B**	**A**	**A**	**B**

Na podlagi 1. faze vrednotenja lahko zaključimo v okviru 2. faze vrednotenja, da bodo posledice izvedbe plana na uresničevanje okoljski ciljev plana v zvezi s kulturno dediščino v času gradnje naslednje (tabela 41).

Tabela 41: Ocena vplivov posledic izvedbe plana na okoljske cilje plana za kulturno v času gradnje

Okoljski cilj plana	**Posledica**				**Skupna ocena**
			Povzročitev bistvene zamude v prizadevanjih za doseganje okoljskih ciljev plana	Bistvena prekinitev ohranjanja ali napredovanja dobrega stanja okolja	
Varstvo kulturne dediščine	Ocena	vel. razred	**B**	**B**	**B**

V primeru kulturne dediščine niso bili v času gradnje ugotovljeni bistveni vplivi plana na kazalce stanja okolja, zato omilitveni ukrepi niso potrebni.

5.5.2.2 V času obratovanja

V nadaljevanju podajamo obseg sprememb po kazalcu stanja okolja za kulturno dediščino glede na neposredne, daljinske, komulativne in sinergijske, kratkoročne, srednjeročne in dolgoročne, trajne in začasne vplive v času obratovanja. Pri podajnju obsega spremb v zvezi s kulturno dediščino smo med drugim upoštevali opis obstoječega stanja okolja s kazalci in trende kazalcev okolja (tam, kjer je bilo mogoče trende podati).

Obseg in značilnosti planiranih vsebin, ki posegajo na objekte/območja kulturne dediščine, upoštevajoč pri tem značilnosti objektov/območij kulturne dediščine. Za merilo odstopanja kazalca stanja okolja smo uporabili merilo vpliv opredeljene namenske rabe oziroma opredeljenih sprememb v odnosu do varstvenih režimov enot kulturne dediščine in njihovih vplivnih območij. V nadaljevanju podamo obseg sprememb po kazalcu za kulturno dediščino (obseg sprememb po

kazalcu podamo v obliki velikostnih razredov od A do X). Glede na presojo vplivov v okviru 1. faze vrednotenja podajamo obseg sprememb kot odstopanja od kazalca stanja okolja (tabela 42).

☛Neposredni vplivi. Poseg se ne nahaja v območju kulturne dediščine in v njenem vplivnem območju, se pa v bližini nahaja enota kulturne dediščine Radna - Tariški dvorec (EŠD 17317). Vplivi bodo nebistveni z izvedbo omilitvenih ukrepov (C). Daljinski plivi bodo dolgoročni in trajni, kar pomeni, da bodo delovali tudi po izvedbi plana.

☛Daljinski vplivi. Poseg se ne nahaja v območju kulturne dediščine in v njenem vplivnem območju, se pa v bližini nahaja enota kulturne dediščine Radna - Tariški dvorec (EŠD 17317). Enota kulturne dediščine je v obstoječem stanju delno zakrita z obstoječimi objekti in pa proizvodnimi objekti v sklopu podjetja. Z OPPN Radna se ne bo zmanjšala prostorske in vedutne zaznave daljinski bodo nebistveni z izvedbo omilitvenih ukrepov (C). Daljinski plivi bodo dolgoročni in trajni, kar pomeni, da bodo delovali tudi po izvedbi plana.

☛Kumulativni vplivi. Kumulativni vplivi sio dejansko daljinski vplivi, zato zanje velja isto kot za kumulativne vplive. Enota kulturne dediščine je v obstoječem stanju delno zakrita z obstoječimi objekti in pa proizvodnimi objekti v sklopu podjetja. Z OPPN Radna se ne bo zmanjšala prostorske in vedutne zaznave enote kulturne dediščine z izvedbo omilitvenih ukrepov (C). Kumulativni plivi bodo dolgoročni in trajni, kar pomeni, da bodo delovali tudi po izvedbi plana.

☛Sinergijski vplivi. Sinergijskih vplivi ne bo (A).

Tabela 42: Ocena obsega sprememb po posameznih kazalcih stanja okolja za kulturno dediščino v času obratovanja

Kazalci	**Vplivi** ✔ **= vpliv** ✗ **= ni vpliva**						**Skupna ocena**
			neposredni	daljinski	kumulativni	sinergijski	
Obseg in značilnosti planiranih vsebin, ki posegajo na objekte/ Območja Kulturne dediščine, upoštevajoč pri tem značilnosti objektov/ območij kulturne dediščine		kratkoročni	✗	✗	✗	✗	
		srednjeročni	✗	✗	✗	✗	
		dolgoročni	✗	✔	✔	✗	
		začasni	✗	✗	✗	✗	
		trajni	✗	✔	✔	✗	
	Ocena	vel. razred	**C**	**C**	**C**	**A**	**C**

Na podlagi 1. faze vrednotenja lahko lahko zaključimo v okviru 2. faze vrednotenja, da bodo posledice izvedbe plana na uresničevanje okoljski ciljev plana v zvezi s kulturno dediščino v času obratovanja del naslednje (tabela 43).

Tabela 43: Ocena vplivov posledic izvedbe plana na okoljske cilje plana za kulturno dediščino v času obratovanja

Okoljski cilj plana	Posledica				Skupna ocena
			Povzročitev bistvene zamude v prizadevanjih za doseganje okoljskih ciljev plana	Bistvena prekinitev ohranjanja ali napredovanja dobrega stanja okolja	
Varstvo kulturne dediščine	Ocena	vel. razred	**C**	**C**	**C**

V primeru kulturne dediščine so bili v času obratovanja ugotovljeni bistveni vplivi plana na kazalce stanja okolja. Za njihovo omilitev smo navedli omilitvene ukrepe, podali oceno vplivov omilitvenih ukrepov na bistvene vplive plana na kazalce stanja okolja ter utemeljitev ustreznosti in verjetnost uspešnosti omilitvenih ukrepov, za katere je investitor predvidel naslednji način izvajanja (O = omilitveni ukrep; R = razlaga):
(O = omilitveni ukrep; R = razlaga):
KDO1: navajamo kar skupino omilitvenih ukrepov:

- v okolici novih stavb, ki so večje od obstoječih tradicionalnih, je treba zasaditi visoko in avtohtono drevnino.

KDR1: To pomeni izogibanje vsem tistih dejavnikom, ki povzročajo okrnitev pogleda na kulturno dediščino. Ukrep je ustrezen, saj se ohrani ohrani obstoječo prostorsko in vedutno zaznavo. Ocenjujemo, da bodo ukrepi zmanjšali vplive plana na okolje.

5.5.3 Težave pri ocenjevanju obsega sprememb po posameznih kazalcih stanja okolja kulturno dediščino

Težav pri ocenjevanju obsega sprememb po posameznih kazalcih stanja okolja za kulturno dediščino nismo imeli.

5.6 UGOTOVITVE V PRIMERU V PRIMERU PREVERITVE MOŽNIH ALTERNATIV IN KAKO SO BILE OCENJENE

Alternativne možnosti niso bile predvidene.

6. PREDVIDENI NAČINI SPREMLJANJA STANJA OKOLJA V ČASU IZVEDBE PLANA

V času izvedbe plana spremlja stanje okolja investitor. V času gradnje investitor nadzoruje izvajalce gradbenih del, ki vse ugotovitve glede izvajanja omilitvenih ukrepov vpišejo v gradbeni dnevnik. V času obratovanja investitor nadzoruje izvajanje omilitvenih ukrepov v okviru svojega poslovanja in predpisanega monitoringa (hrup).

7. POLJUBEN POVZETEK OKOLJSKEGA POROČILA Z OBRAZLOŽITVIJO

7.1 NAMEN IN PREDMET OKOLJSKEGA POROČILA

Namen okoljskega poročila je opredeliti, opisati in ovrednotiti vplive izvedbe plana na okolje in možne alternative ob upoštevanju ciljev in geografskih značilnosti območja, na katerega se plan nanaša.

Okoljsko poročilo je dokument, v katerem se opredelijo, opišejo in ovrednotijo pomembni vplivi izvedbe plana na okolje, ohranjanje narave, varstvo človekovega zdravja in kulturne dediščine ter možne alternative, ki upoštevajo okoljske cilje in značilnosti območja, na katerega se plan nanaša.

Predmet plana je umestitev v prostor bencinskega servisa z restavracijo, poslovnih in poslovno stanovanjskih stavb ter ureditev parkirnih površin za stanovalce, uporabnike storitev in zaposlene.

7.2 IZHODIŠČA ZA PRIPRAVO OKOLJSKEGA POROČILA

Okoljsko poročilo je bilo pripravljeno na podlagi izhodišč iz 4. člena Uredbe o okoljskem poročilu in podrobnejšem postopku celovite presoje vplivov izvedbe planov na okolje (Ur. l. RS, št. 73/05). Okoljska izhodišča tako obsegajo okoljske cilje plana, merila vrednotenja in metodologijo ugotavljanja in vrednotenja vplivov plana na okolje, kulturno dediščino, krajino, varstvo človekovega zdravja, značilnosti prebivalstva in ohranjanje narave.

Pri pripravi in vrednotenju vplivov plana za doseganje okoljskih ciljev plana smo upoštevali veljavno zakonodajo s področja varstva okolja, varstva kulturne dediščine, ohranjanje narave, krajine, varstva človekovega zdravja, naravnih virov in prebivalstva (glej poglavje 8).

7.3 OPIS PLANA

Na območju poslovne cone je predvidena postavitev trgovskega objekta, poslovno stanovanjskih objektov, stanovanjskih objektov in bencinskega servisa z gostinskim objektom. Za normalno funkcioniranje teh stavb se dogradijo in/ali rekonstruirajo in uredijo ustrezni priključki na gospodarsko javno infrastrukturo, zgradi se nove javne prometnice ter zagotovi zadostne parkirne površine za stanovalce, zaposlene in uporabnike storitev v sklopu posameznih parcel. Izvede se rekonstrukcija glavne in regionalne ceste ter izvede novo krožišče. Obstoječe črpališče z vzdrževalno ploščadjo se ohrani.

Na območju OPPN so predvidene naslednje ureditve:

- Nasutje celotnega območja poslovne cone na višinsko koto cca. 178 m (2-3 m)
- Izgradnja nove glavne povezovalne ceste s razcepom v obliki črk Y na zahodno cesto z dovozom do trgovskih stavb na zahodnem delu, ter na vhodno, prednostno cesto, ki vodi do poslovno stanovanjskih objektov, bencinskega servisa in stanovanjskih stavb na vzhodnem delu območja. Obe lokalni cesti se navezujeta na obstoječo prometno infrastrukturo (G1 in R1) z izgradnjo priključkov;
- Gradnja nove trgovske stavbe (objekt A) s parkiriščem in manipulativnimi površinami ter
- zunanjo ureditvijo;
- Gradnja bencinske črpalke (objekt B) s pretakalno ploščadjo, nadstrešnico, cisternami za gorivo, trgovino, restavracijo s teraso, polnilnico za električno polnjenje, polnilnico za UNP in SNP, manipulativnimi prometnimi površinami, parkiriščem za osebna vozila, avtodome in tovornjake in pripadajočo zunanjo ureditvijo;
- Gradnja poslovne stavbe (objekt C) s parkirišči;
- Gradnja poslovno stanovanjskih objektov s parkirišči (objekti D);

- Gradnja stanovanjskih objektov (objekti E);
- Ureditev interne prometne mreže znotraj poslovne cone za potrebe javnega prometa (tovorni
- in osebni promet);
- Razširitev obstoječe površine vzdrževalne ploščadi za namen zaščite in reševanja;
- Ureditev ekoloških otokov;
- Ureditev nove TP vključno z izgradnjo in prestavitvijo srednje napetostnih elektro vodov, v skladu s smernicami NUP;
- Izgradnja novega elektro priključka iz transformatorske postaje v skladu s smernicami NUP;
- Osvetlitev javnih prometnic z javno razsvetljavo;
- Izgradnja javnega vodovodnega omrežja ter ustrezne hidrantne mreže;
- Prestavitev dela obstoječega javnega kanalizacijskega voda;
- Izgradnja priključka na javno kanalizacijo za odvodnjavanje odpadnih voda (komunalnih in morebitnih industrijskih voda);
- Izgradnja javnega kanalizacijskega omrežja za odvodnjavanje čistih padavinskih voda z izpustom v reko Savo;
- Izvedba ukrepov za odvod zalednih voda;
- Izvedba ukrepov za zadrževanje padavinskih voda zaradi preprečitve hipnega odtoka;
- Izgradnja priključka na elektronske komunikacije (optika);
- Izgradnja priključka in razvod plinovoda.

Na območju so predvidene naslednje ureditve, ki se navezujejo, a niso predmet OPPN:

- Rekonstrukcija križanja med glavno cesto G1 Boštanj – Impoljca in regionalno cesto R1 Mokronog – Boštanj z razširitvijo za avtobusno postajališče. Gre za ureditev krožišča predvidenega z idejno zasnovo za pridobitev projektnih in drugih pogojev prometnega omrežja Dolenji Boštanj-Radna, z navezavo poslovne cone Radna na javno omrežje;
- Izgradnja pločnikov za pešce in kolesarskih stez;
- Izgradnja morebitne gospodarske javne infrastrukture potrebne za normalno funkcioniranje
- poslovne cone.

7.5 CELOTNEN PROSTOR ALI OBMOČJE, KI GA ZAJEMA PLAN

Občinski podrobni prostorski načrt Poslovna cona Radna se nahaja na desnem bregu reke Save, jugovzhodno od naselja Dolenji Boštanj, ujeto med glavno cesto G1 odsek 0334 Boštanj - Impoljca na severovzhodni strani, regionalno cesto R1 odsek 1163 Mokronog - Boštanj na severozahodni strani ter obstoječo stanovanjsko pozidavo na južni strani.

Območje OPPN je velikosti ca. 4,31 ha in zajema naslednja zemljišča s parcelnimi številkami: 2322/7, 2322/13, 2322/14, del 2322/6, 2322/39, 2322/3, 2322/22, 2322/40, 2322/32, 2322/41, 2322/33, 2322/4, 2322/34, 2312/62, 2312/63, 2322/30, 2322/27, del 2322/10, del 2322/26, del 2322/17, del 2312/61, del 2326/6, del 2322/16, del 2312/52, del 2312/53, del 2322/9, 2320, 2322/11, vse parcele so v k.o. Log (1391).

7.6 PREDVIDENO OBDOBJE IZVAJANJA PLANA

Predvideno obdobje izvajanja plana je od sprejema plana pa do postavitve objektov, kar bo trajalo 1 leto.

7.7 OKOLJSKI CILJI PLANA

Okoljski cilji plana so tisti okoljski cilji, ki se nanašajo na plan in ustrezajo značilnostim okolja na območju oziroma področju plana. Okoljske cilje smo tako opredelili glede na značilnosti plana in na značilnosti okolja, kjer se bo omenjeni plan izvajal. Okoljski cilji plana so naslednji:

- Ohranjanje in izboljšanje kakovosti zunanjega zraka

- Dobro kemijsko in ekološko stanje vodnih teles površinskih voda in preprečitev poslabšanja njihovega stanja
- Dobro kakovostno stanje podzemne vode
- Zmanjšanje obremenjenosti okolja in ljudi s hrupom
- Varstvo kulturne dediščine.

7.8 VPLIVI IZVEDBE PLANA NA OKOLJE

7.8.1 Vrednostna lestvica

Uporablja se naslednja vrednostna lestvica:

- razred A: ni vpliva oziroma je pozitiven vpliv
- razred B: vpliv je nebistven;
- razred C: vpliv je nebistven zaradi izvedbe omilitvenih ukrepov;
- razred D: vpliv je bistven;
- razred E: vpliv je uničujoč;
- razred X: ugotavljanje vpliva ni možno

7.8.2 Zrak (kakovost zraka)

Vplivi plana bodo v času gradnje nebistveni z izvedbo omilitvenih ukrepov (C), v času obratovanja pa nebistveni (B)

Omilitveni ukrepi v času gradnje so naslednji:

- vlaženje in škropljenje tistih površin, ki bi lahko povzročale emisije prahu v okolje (transportne poti, druge odkrite površine), kar je posebej pomembno pri zemeljskih delih, ko bo prahu največ;
- pokrivanje tovornjakov pri odvozu gradbenih odpadkov s ponjavami, ko se bodo prevažali sipki gradbeni odpadki in pa sipki gradbeni materiali;
- čiščenje okolice gradnje zaradi preprečevanja nabiranja prahu, če bi se le-ta kje pojavil;
- čiščenje transportnih poti znotraj gradbišča, kot alternativo pa se lahko uporabi vlaženje takih površin, pri čemer pa je treba poskrbeti, kar piše v naslednji alineji;
- čiščenje tovornih vozil in gradbene mehanizacije preden zapustijo območje gradbišča, tako da ne bo prihajalo do depozicije materiala na javne ceste, kar je še posebej pomembno v primeru blata na gradbiščnih cestah; čiščenje bo potekalo s pranjem koles in podvozja; v primeru sušnih dni in vozil, ki ne bodo onesnažene z blatom, pa tudi s suhim ometanjem;
- pokrivanje oz. ščitenje vseh tistih virov, ki bi lahko bili vzrok emisij prahu v okolje (sipki gradbeni materiali in odpadki) s ponjavami ali pa bodo uporabljali utrjevanje površine;
- izogibanje kateri koli aktivnosti pri gradnji, ki bi lahko povzročala večje emisije prahu (npr. nepotrebno prevažanje sipkih snovi po gradbišču, razkladanju/nakladanju sipkih snovi v primeru vetra, ko lahko nastane večje prašenje);
- zmanjšanje kakršnega koli odmetavanja materiala z večjih višin, nastalega pri gradnji; obvezno je treba v takih primerih uporabiti gradbiščna dvigala;
- preprečevanje takega ravnanja z gradbenimi odpadki in materiali, ki bi lahko povzročali emisije prahu; obvezno se mora materiale, ki se nameravajo obdelovati, navlažiti;
- prepovedano je kurjenje raznih materialov in odpadkov na gradbišču, saj v takem primeru lahko zaradi gorenja nastanejo škodljive in strupene snovi, ki negativno vplivajo na okolje;

7.8.3 Vode (površinske vode)

Vplivov v času gradnje ne bo, v času obratovanja bodo vplivi nebistveni z izvedbo omilitvenih ukrepov (C).

Omilitveni ukrepi v času obratovanja so naslednji:
Zaledne vode se v tem projektu zajamejo v cev nad objektom Radna 5a. Odvečne meteorne vode

vzhodno od objekta odtekajo po cesti in se nato razlivajo po površinah vzhodno od tovarne Siliko. Pri načrtovaju je v največji možni meri potrebno zaledno vodo zajeti v kombiniran sistem cev – jarek – cev, s cevnim izpustom v Mirno oz. Mirnščico. Za odvod meteorne vode zaledja je predviden mešan meteorni kanal (cev, jarek, prepust).

Meteorna kanali:

- Kanal 1: zajem (cev)
- Kanal 2: prepust
- Kanal 3: jarek
- Kanal 4: - varianta 1:
  - izpust v Mirno (cev) oz.
  - varianta 2: izpust v Mirno (jarek – cev)

Vse cevi so iz AB (armiranega betona). Vsi jarki so obloženi s kamnom v betonu. vlaženje in škropljenje tistih površin, ki bi lahko povzročale emisije prahu v okolje (transportne poti, druge odkrite površine), kar je posebej pomembno pri zemeljskih delih, ko bo prahu največ.

7.8.4 Tla in podzemne vode

Vplivi plana bodo v času gradnje nebistveni z izvedbo omilitvenih ukrepov (C), v času obratovanja pa tudi.

Omilitveni ukrepi v času gradnje so naslednji:

- da bo prizadeta čim manjša površina tal.
- Vsi izkopi se morajo izvajati v suhem vremenu, saj bo intervencijski čas za odstranitev onesnažene zemljine v primeru izliva goriva ali motornega olja iz gradbenega stroja v tem primeru bistveno krajši, bistveno pa bo zmanjšana tudi verjetnost za onesnaženje podzemne vode. V primeru nesreče (npr. v primeru razlitja naftnih derivatov) se tako prepreči hitro in nekontrolirano pronicanje v nižje z vodo zasičene zemeljske plasti.
- Zemeljska dela se morajo opravljati pod stalnim nadzorom vodje gradbišča.
- V času izvedbe temeljenja mora biti stalno prisoten nadzornik gradbišča.
- Vsi transportni in gradbeni stroji, uporabljeni pri gradnji, morajo biti tehnično brezhibni in ustrezno vzdrževani.
- Vzdrževalna dela težke gradbene mehanizacije se na gradbišču ne bodo opravljala. V kolikor pa se bodo, je pomembno naslednje: Vzdrževalna dela (npr. menjava olja) na gradbenih strojih lahko potekajo na gradbišču, vendar se mora poskrbeti, da ne pride do onesnaževanja okolja. Na gradbišču se mora tudi vnaprej predvideti za naftne derivate neprepustno utrjeno površino oziroma zavarovati samo vzdrževanje tako, da je preprečen izliv naftnih derivatov v tla in posredno v podtalnico (npr: uporaba ustreznih posod za odpadno olje in druge odpadke, pazljivost pri opravljanju del).
- Goriva se v težko gradbeno mehanizacijo ne bodo točila. V kolikor se pa bodo točila, se mora poskrbeti, da ne pride do razlitja, kar pomeni, da morajo biti vozila z gorivom in oprema za pretakanje goriv v brezhibnem stanju. Točenje goriva v gradbene stroje na območju gradbišča se mora izvajati z ustrezno cisterno za razvoz goriva in na vnaprej določenih in ustrezno pripravljenih mestih. Točenje goriva in olja iz sodov ni dopustno.
- Parkiranje in puščanje strojev, vozil in vozil težke gradbene mehanizacije na gradbišču, je dovoljeno, vendar se mora poskrbeti, da se da pod stroje in vozila lovilne posode, ki potem preprečijo morebitno kapljanje motornega olja ali pa razlitje.
- Gradbene odpadke se mora hraniti v zaprtih posodah, da se prepreči izpiranje v tla, tam pa kjer to ni mogoče (npr, izkopi), jih je treba pokriti s ponjavami, da zaradi padavin ne pride do njihovega izpiranja v tla.
- Investitor mora zagotoviti, da izvajalci gradbenih del na gradbišču hranijo ali začasno skladiščijo odpadke, ki nastajajo pri gradbenih delih, ločeno po vrstah gradbenih odpadkov iz klasifikacijskega seznama odpadkov.
- Investitor mora zagotoviti, da izvajalci gradbenih del odpadke hranijo ali začasno skladiščijo

na gradbišču tako, da ne onesnažujejo okolja in je zbiralcu gradbenih odpadkov omogočen dostop za njihov prevzem ali prevozniku gradbenih odpadkov za njihovo odpremo.

- Investitor mora zagotoviti oddajo gradbenih odpadkov zbiralcu ali obdelovalcu, kar mora biti tudi ustrezno evidentirano (evidenčni listi o odpadkih).
- Prepovedano je izlivanje nevarnih in drugih tekočih odpadkov, kemikalij in snovi v tla ali v kanalizacijski sistem.
- Zagotovljeno mora biti ustrezno opremljeno mesto za skladiščenje tekočih odpadkov, kemikalij in snovi z lovilno skledo ustrezne prostornine, ki bi v primeru razlitja, razsipa ali druge nezgode omogočila zajem teh snovi in preprečila iztok v tla, poleg tega pa mora ta skladiščni prostor biti zaščiten pred atmosferskimi vplivi, preprečen pa mora biti dostop nepooblaščenim osebam.
- Za skladiščenje nevarnih snovi oz. kemikalij naj se uporablja originalna embalaža, posode za skladiščenje pa morajo biti zaprte in ustrezno označene (oznaka nevarnosti).
- Preprečiti se mora kakršno koli razlitje, izpiranje ali izluževanja nevarnih kemikalij v tla na območju gradbišča (glej gornje ukrepe).
- Izvajalec gradbenih del mora med drugim zagotoviti, da so na območju gradbišča skladiščene najmanjše možne količine nevarnih snovi oz. kemikalij, ki se pri gradnji uporabljajo, čim krajši čas.
- Za gradnjo in vgradnjo se morajo uporabljati le materiali, ki ne ogrožajo podtalja in podzemne vode.
- Mora se poskrbeti, da se za začasne prometne in gradbene površine uporabijo obstoječe infrastrukturne in druge manipulativne površine, v kolikor je to mogoče, pri čemer morajo biti te površine opredeljene (določene) pred začetkom izvajanja del – načrt gradbišča;
- Vsi, ki prihajajo in se zadržujejo na gradbišču, morajo biti seznanjeni z ukrepi varstva podzemne vode;
- Zagotoviti se mora vse varnostne ukrepe in organizacijo na gradbišču, da bo preprečeno onesnaženje okolja in voda, ki bi lahko nastalo zaradi transporta, skladiščenja in uporabe tekočih goriv in drugih škodljivih snovi;
- Vsi delavci morajo biti poučeni o nevarnostih in o načinu ukrepanja v tovrstnih primerih. Vse tovrstne dogodke se mora vpisati v gradbeni dnevnik.
- Za primer dogodkov, kot je npr. razlitje oz. onesnaženje površine tal z naftnimi derivati (z gorivom ali oljem iz gradbenih strojev ali transportnih vozil) ali z neznanimi tekočinami, mora biti pripravljen poslovnik (pravilnik, načrt ravnanja) za takojšnje ukrepanje.
- V primeru razlitja naftnih derivatov je potrebno onesnaženje takoj omejiti, kontaminirano zemljino odstraniti in jo neškodljivo deponirati, obenem pa je potrebno takoj oz. čim prej izdelati analizo onesnaženega materiala in oceno odpadka s strani pooblaščene inštitucije. Na osnovi analize materiala je potrebno kontaminirano zemljino predati v nadaljnjo oskrbo za to dejavnost registriranemu zbiralcu, ki je evidentiran pri ARSO. Vse tovrstne dogodke je potrebno vpisati v gradbeni dnevnik.
- Mora se zagotoviti ustrezna adsorpcijska sredstva za omejitev in zajem naftnih derivatov (ali drugih kemikalij)
- Vodja gradbišča oz. druga pooblaščena oseba mora o tovrstnih dogodkih takoj obvestiti pristojne službe (najbližjo policijo, center za obveščanje, gasilce, upravljavca vodovoda, inšpekcijske službe). Pristojne službe po potrebi odredijo ogled mesta razlitja, na osnovi tega pa se po potrebi sprejme dodatne ukrepe za sanacijo onesnaženja (odvzem vzorcev vode iz piezometrov, dodaten izkop onesnaženega materiala ipd.).

Omilitveni ukrepi v času obratovanja so naslednji:

- V primeru stavb bencinskega servisa in trgovskega objekta mora prostor v stavbi delovati kot zadrževalni sistem, ne sme imeti nobenih odprtin, odtokov ali kakšnih koli drugih odprtin, ki bi omogočale odtok razlitih kemikalij, v kolikor bi do tega prišlo, in odpadne požarne vode.
- Okoli bencinskega servisa in trgovskega objekta se namesti robnike, višine vsaj nekaj cm, da se prepreči razlivanje odpadne požarne vode čez robove;

- Zagotovljeno mora biti, da se ročno ali pa avtomatsko (elektroventil) prepreči odtok odpadne požarne vode v lovilnik olja z loputo ali čim podobnim.
- Upravljavec lovilnikov olj mora redno vršiti nadzor nad njimi in izvajati vzdrževanje;
- Upravljavec vrši nadzor nad delovanjem lovilnikov olj s periodičnimi obhodi oz. pregledi. Pri tem je treba pregledati, ali lovilnik olj deluje pravilno. Lovilnik olj je treba pregledati vsaj 1 na 6 mesecev. Ko se na gladini vode nabere določena debelina olja, se olje odvzame, pri čemer pa odvzem izvaja strokovno usposobljen izvajalec. Enako velja tudi za mulj.
- V primeru razlitja goriv in olja iz vozil jih je treba odstraniti s površine z adsorpcijskim sredstvom. Onesnaženo absorpcijsko sredstvo predstavlja nevaren odpadek, s katerim lahko ravna le podjetje, ki je zavedeno v seznam prevzemnikom takih odpadkov.
- Z odpadki, ki nastanejo zaradi razlitih kemikalij se ravna kot z nevarnimi odpadki. Nadaljnje ravnanje z odpadki je tako, kot je opisano zgoraj. Spiranje razlitja neposredno v okolje ni dovoljeno.
- V primeru požara:
  - V kolikor se ne da izogniti gašenju s peno, morajo gasilci preprečiti, da pena steče v interno kanalizacijo (glej zgoraj);
  - Gasilci ne smejo peno spirati z vodo v kanalizacijo in pa v okolje;
  - Odpadno peno mora investitor oddati kot odpadek oz. v kolikor je pomešana z odpadno gasilno vodo, jo morajo gasilci zajeti v stavbi, investitor pa jo mora dati očistiti na ustrezno čistilno napravo.
- Skladiščenje pogonskih goriv v podzemnih rezervoarjih bencinskega servisa:
  - Osnovni ukrep je, da je podzemni rezervoar z dvojnim plaščem opremljen z opremo za zvočno in vizualno opremo za opozarjanje na iztekanje. V kolikor je rezervoar enoplaščen, mora biti nameščen v lovilnem koritu, ki lahko prestreže celoten volumen rezervoarja.
  - Površina pretakališča mora biti prekrita s plastjo neprepustnega materiala.
  - Vse cevovode je treba radno vzdrževati in jih ščititi pred korozijo.

7.8.5 Hrup

Vplivi plana bodo v čas gradnje nebistveni zaradi izvedbe omilitvenih ukrepov (C), v času obratovanja pa tudi.

Omilitveni v času gradnje so naslednji:

- V bližini stavb z varovanimi prostori se gradbena dela časovno omeji na 6 ur efektivno v dnevnem času 12 ur;
- najbolj hrupna gradbena dela naj se izvajajo v času, ko je večin prebivalcev v službah ali v šoli;
- gradbena dela se ne smejo izvajati ob sobotah, nedeljah in praznikih;
- omejitev zelo hrupnih opravil na najkrajši možni čas;
- razmestitev hrupne gradbene opreme (kompresorji in generatorji) na tak način, da bo čim bolj oddaljena od najbližjih sosednjih objektov (kjer se to da);
- posebna pazljivost pri nakladanju gradbenih odpadkov in razkladanju gradbenega materiala, da ne bo prišlo do sunkovitega izstresanja in udarjanja kesona ob nosilno konstrukcijo tovornjaka;
- tovorna vozila se na gradbišču ne smejo zadrževati s prižganimi motorji;
- uporaba električnega toka iz omrežja, v kolikor je to mogoče.

Ukrepi v času obratovanja so naslednji:

- vse zunanje enote strojnih inštalacij ne smejo biti postavljene na strehah objektov A in B ali pa obrnjene proti stanovanjskim objektom. V kolikor so na strehah, potem morajo biti postavljene protihrupne ovire na strehah, obrnjene proti stanovanjskim objektom (npr. protihrupni paneli);
- zvočna izolirnost oken zunanjega ovoja stavb znotraj OPPN Radna mora biti najmanj 40

dBA, da se prepreči prenos hrupa predvsem zaradi cestnega hrupa.

- Vse zunanje enote strojnih inštalacij naj bodo izključene v nočnem času (22.00 – 6.00), v kolikor je to možno.

7.8.6 Kulturna dediščina

Vplivov v času gradnje ne bo (A), v času obratovanja pa bodo vplivi plana nebistveni z izvedbo omilitvenih ukrepov (C).

Omilitveni ukrep v času obratovanja je:

- v okolici novih stavb, ki so večje od obstoječih tradicionalnih, je treba zasaditi visoko in avtohtono drevnino.

7.9 SPREMLJANJE STANJA OKOLJA

V času izvedbe plana spremlja stanje okolja investitor. V času gradnje investitor nadzoruje izvajalce gradbenih del, ki vse ugotovitve glede izvajanja omilitvenih ukrepov vpišejo v gradbeni dnevnik. V času obratovanja investitor nadzoruje izvajanje omilitvenih ukrepov v okviru svojega poslovanja in predpisanega monitoringa (hrup).

7.10 KLJUČNA UGOTOVITEV

Na koncu zaključujemo, da izvedba plana ne bo bistveno vplivala na okolje, v kolikor se bodo izvajali omilitveni ukrepi.

8. VIRI PODATKOV IN INFORMACIJ

- Podatki ARSO;
- Podatki DRSV;
- Podatki PISO;
- Podatki Kaliopa;
- Podatki Občine Sevnica:
- Podatki GeoZS;
- Podatki Ministrstva za kulturo;
- Atlas voda;
- Smernice in mnenja nosilcev urejanja prostora;
- Osnutek plana;
- Poplavna študija:
- Študija zalednih vod;
- Watson G. J., Chow, C.J (2000): Reconciling Urban Fugitive Dust Emissions Inventory and Ambient Source Contribution Estimates: Summary of Current Knowledge and Needed Research, DRI, Reno;
- Lukan, M., 2006. Kakovost zunanjega zraka zaradi prometa, ZZV Maribor;
- Poročilo o vplivih na okolje za dograditev priključka Šmarje Sap na avtocestnem odseku Malence – Šmarje Sap, št. 1196-09 PVO, Aquarius d.o.o., Ljubljana;
- Poročilo o vplivih nameravanega posega na okolje za dograditev avtocestnega predora Karavanke, št. 288/14-01, Ipsum d.o.o., Domžale;
- Ratej, J: HIDROGEOLOGIJA V GEOTEHNIKI: NAPOVEDLJIVOST RAZMER INZANESLJIVOST MODELOV, IRGO Ljubljana:
- Hidrološko hidravlična študija reke Save na območju občine Sevnica, št. proj. VSEHHS-D457/010, IBE d.d., december 2011;
- Načrt s področja gradbeništva: Odvod zaledne vode iz zalednja radne z območja tovarne Siliko, št. načrta 138/20, Hidrosvet d.o.o., december 2020.

9. NAVEDBE O IZDELOVALCIH IN PODIZVAJALCIH OKOLJSKEGA POROČILA

Izdelovalec okoljskega poročila:

Lozej d.o.o. Ajdovščina
Goriška cesta 62
5270 Ajdovščina

Aleš Krašna, univ. dipl.biol.

OKOLJSKO POROČILO IZDELAL:

Aleš krašna, univ. dipl. biol.

Datum. 25.2.2022

Podpis:

LOZEJ d.o.o.
AJDOVŠČINA

PRILOGE

PRILOGA 1

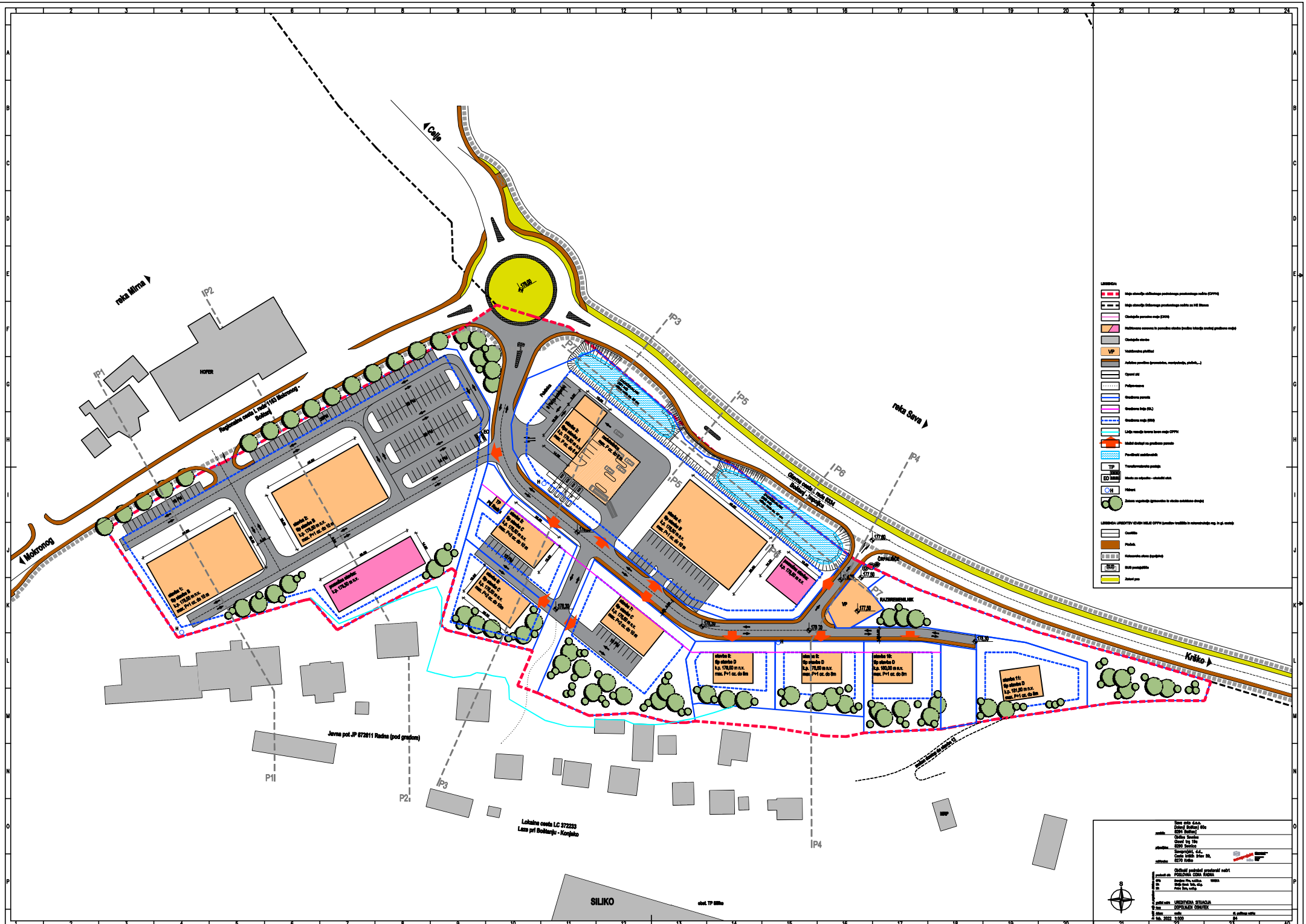

Celje
reka Mirna
HOFER
Regionalna cesta I. reda 1163 Mokronog - Boštanj
Mokronog
reka Sava
Glavna cesta I. reda 6334 Boštanj - Impolica
Krško
Javna pot JP 872611 Radna (pod gradom)
Lokalna cesta LC 372233 Laze pri Boštanju - Konjsko
SILIKO
obst. TP Siliko
IP1
IP2
IP3
IP4
IP5
IP6
IP7
P1
P2
P3
P4
P5
P6
P7
LEGENDA:
Meja obsočja občinskega podrobnega prostorskega načrta (OPPN)
Meja obsočja Občinskega prostorskega načrta za HE Blanca
Obstajoče parcelne meje (DKN)
Načrtovane ceste in parcelne stavbe (vodilna lokacija zvoka) gradbene meje)
Obstajoče stavbe
Vodilovanje platišnici
Avtobne povrtine (prometnice, manipulacije, platiniki,...)
Opomi zid
Poljevanova
Gradbena parcela
Gradbena meja (GL)
Gradbena meja (GM)
Lidija nasajta tovarna kovin meja OPPN
Mešni dostopi na gradbene parcele
Povrtinski zadržavalnik
Transformatorska postaja
Mesto za odpadke - ekstrakti otok
Hidrant
Zelena vegetacija (grosvenina in vlacke ostalnine dvoje)
LEGENDA UREDITEV EVEN MEJE OPPN (prostiov tradičiže in rekonstrukcija reg. in gl. cesta):
Cestišče
Pločnik
Kolesarska stava (spoljnica)
BUS postajališče
Zelení pas
Sava avto d.o.o.
Dolenj Boštanj 60a
8264 Boštanj
Obilno Sevnica
Gorni trg 19a
8290 Sevnica
Savaprojekt, d.d.,
Cesta bratih Srlov 59,
8270 Krško
Občinski podrobni prostorski načrt
POSLOVNA CONA RADNA
UREDITVENA SITUACIJA
DOPOLNJEN OSNUTEK
1:500
B4

PRILOGA 2

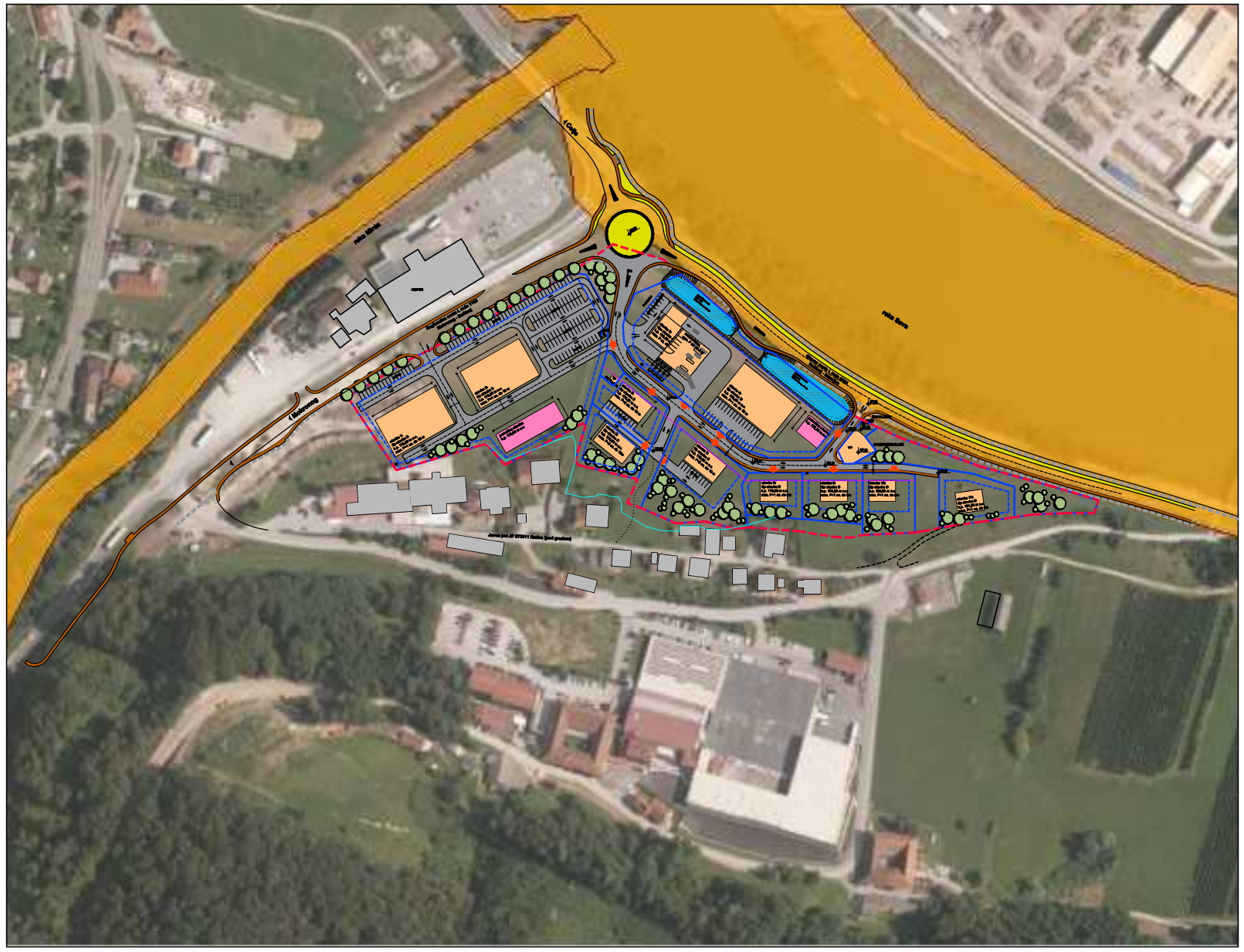

Legenda:

Ekološko pomembna območja

OPIS SPREMEMBE	DATUM	PODPIS

Projektivno podjetje:

Lozej inštitut za varnost

Lozej d.o.o. Ajdovščina, Goriška c. 62; tel/fax: (05) 366 41 80 / 90, www.lozej.si

Investitor/pobudnik:	SAVA AVTO d.o.o. Dolenji Boštanj 60a, 8294 BOŠTANJ		
Pripravljalec:	OBČINA SEVNICA, Glavni trg 19a, 8290 SEVNICA		
Plan:	OBČINSKI PODROBNI PROSTORSKI NAČRT - POSLOVNA CONA RADNA		
Elaborat:	OKOLJSKO POROČILO	Št. načrta:	01/21-SP
Izdelal:	Aleš KRAŠNA, univ. dipl. biol.	Datum:	Februar 2022
Sodelavec:	Stanko OŽBOT, dipl.var.inž.	Merilo:	1:2500
Risba:	PRIKAZ EKOLOŠKO POMEMBNEGA OBMOČJA	List:	1

Vsebina načrta je zaščitena lastnina Lozej inštitut za varnost d.o.o.

PRILOGA 3

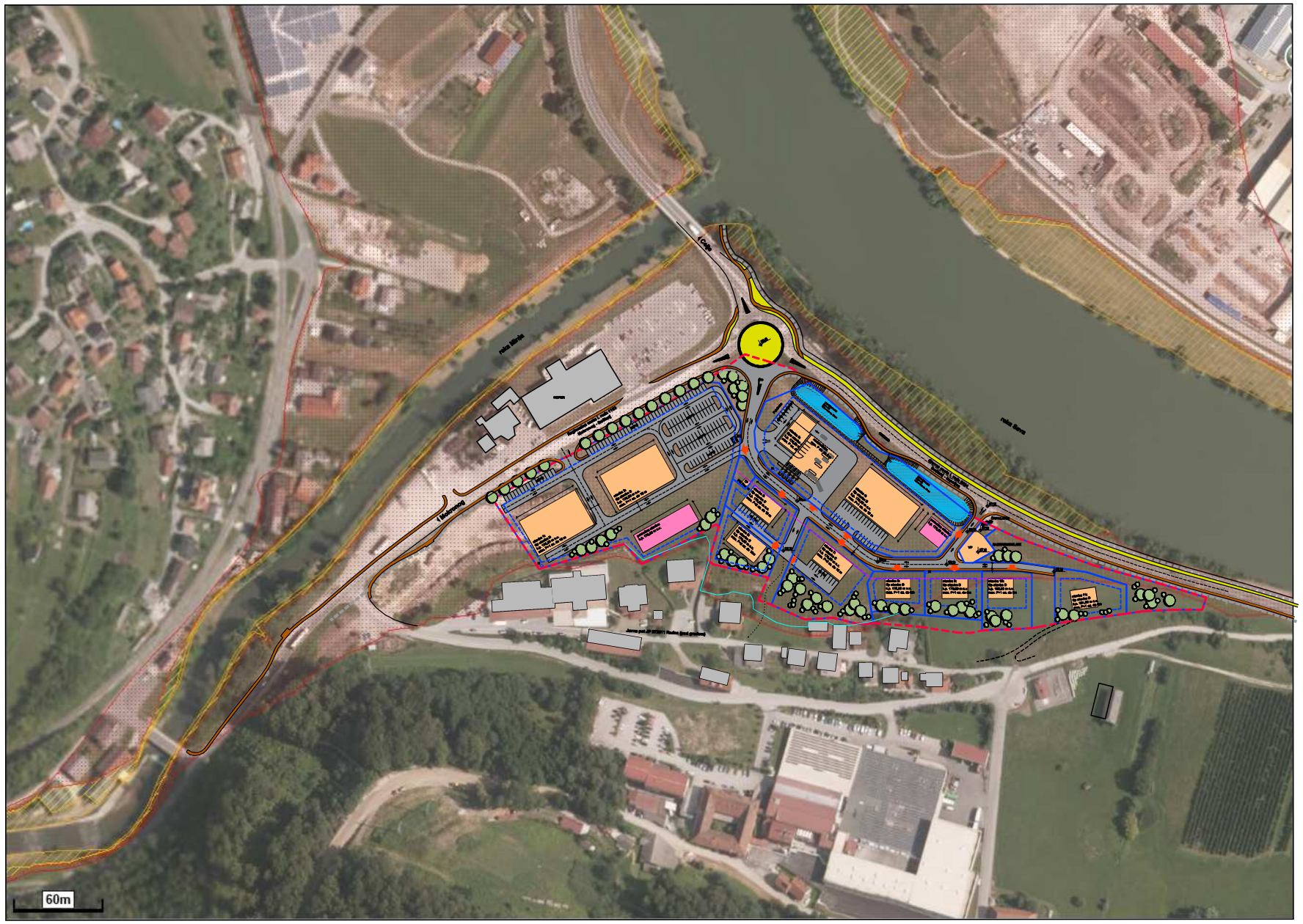

Legenda:

- Območje razreda velike poplavne nevar...
- Območje razreda srednje poplavne neva...
- Območje razreda majhne poplavne nevar...
- Območje razreda preostale poplavne ne...

OPIS SPREMEMBE	DATUM	PODPIS

Vsebina načrta je zaščitena last inštituta Lozej inštitut za varnost d.o.o.

Projektivno podjetje:
Lozej inštitut za varnost
Lozej d.o.o. Ajdovščina, Goriška c. 62; tel/fax: (05) 366 41 80 / 90, www.lozej.si

Investitor/pobudnik:	SAVA AVTO d.o.o. Dolenji Boštanj 60a, 8294 BOŠTANJ		
Pripravljalec:	OBČINA SEVNICA, Glavni trg 19a, 8290 SEVNICA		
Plan:	OBČINSKI PODROBNI PROSTORSKI NAČRT - POSLOVNA CONA RADNA		
Elaborat:	OKOLJSKO POROČILO	Št. načrta:	01/21-BP
Izdelal:	Aleš KRAŠNA, univ. dipl. biol.	Datum:	Februar 2022
Sodelavec:	Stanko OŽBOT, dipl.var.inž.	Merilo:	1:2500
Risba:	PRIKAZ OBMOČJA POPLAV	List:	2

PRILOGA 4

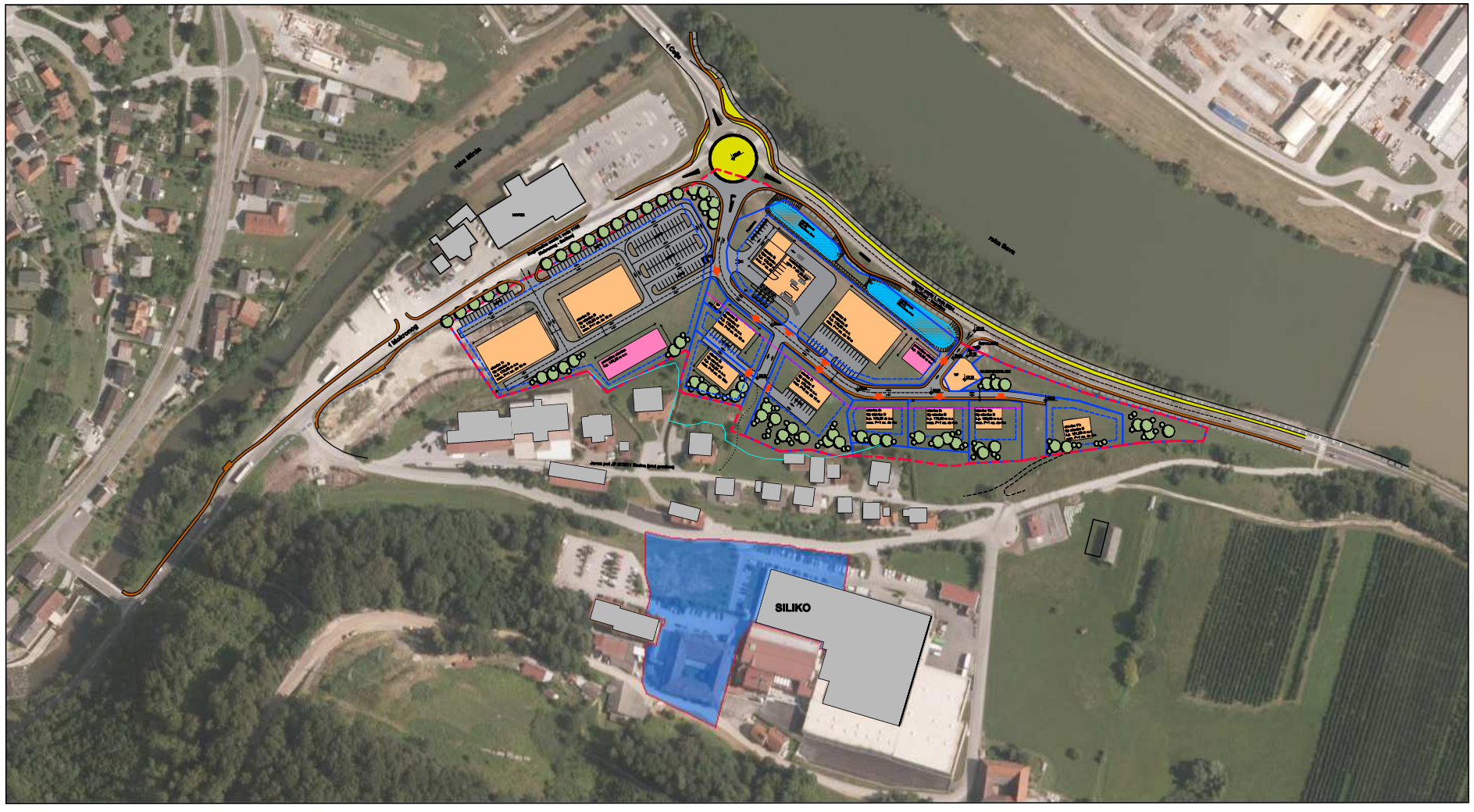

Legenda:

dediščina

OPIS SPREMEMBE	DATUM	PODPIS

Projektivno podjetje:

Lozej inštitut za varnost

Lozej d.o.o. Ajdovščina, Goriška c. 62; tel/fax: (05) 366 41 80 / 90, www.lozej.si

Investitor/pobudnik:	SAVA AVTO d.o.o. Dolenji Boštanj 60a, 8294 BOŠTANJ		
Pripravljalec:	OBČINA SEVNICA, Glavni trg 19a, 8290 SEVNICA		
Plan:	OBČINSKI PODROBNI PROSTORSKI NAČRT - POSLOVNA CONA RADNA		
Elaborat:	OKOLJSKO POROČILO	Št. načrta:	01/21-SP
Izdelal:	Aleš KRAŠNA, univ. dipl. biol.	Datum:	Februar 2022
Sodelavec:	Stanko OŽBOT, dipl.var.inž.	Merilo:	1:2500
Risba:	PRIKAZ OBMOČJA KULTURNIH DEDIŠČIN	List:	3

Vsebina načrta je zaščitena kot last Lozej inštituta za varnost d.o.o.

Občina Sevnica, Glavni trg 19 a, 8290 Sevnica
Tel.: 07 81 61 200, fax: 07 81 61 210
obcina.sevnica@siol.net
www.obcina-sevnica.si

ODBOR ZA OKOLJE IN PROSTOR

Številka: 3505-0003/2018
Datum: 17.5.2022

OBČINSKI SVET
OBČINE SEVNICA

Zadeva: **Stališče Odbora za okolje in prostor k dopolnjenem osnutku Odloka o Občinskem podrobnem prostorskem načrtu Poslovna cona Radna**
(dopolnjen osnutek – 1. obravnava)

Odbor za okolje in prostor je na 24. redni seji dne 17.5.2022 obravnaval dopolnjen osnutek Odloka o Občinskem podrobnem prostorskem načrtu za Poslovno cono Radna, Okoljsko poročilo in Elaborat ekonomike ter sprejel stališče:

- ***Odbor za okolje in prostor je obravnaval predlog dopolnjenega osnutka Odloka o Občinskem podrobnem prostorskem načrtu Poslovno cono Radna, Okoljsko poročilo in Elaborat ekonomike in občinskemu svetu predlaga, da predlog odloka obravnava in sprejme v 1. obravnavi.***

Franc Povše
predsednik
Odbora za okolje in prostor

Občina Sevnica 7

VROČITI:
- naslovu

VLOŽITI:
- v zadevo

OBČINA SEVNICA
OBČINSKI SVET

6. t.d.r.

31. REDNA SEJA OBČINSKEGA SVETA

25. 5. 2022

ZADEVA: **Opredelitve do stališč do prejetih pripomb in predlogov z javne razgrnitve in javne obravnave dopolnjenega osnutka Občinskega podrobnega prostorskega načrta Poslovna cona Radna**

Številka: 3505-0003/2018

Pripravljavci gradiva:
Oddelek za okolje in prostor
Savaprojekt d.d.
Odbor za okolje in prostor

Poročevalci:
Roman Perčič, vodja Oddelka za okolje in prostor
Silvija Umek Toth, Savaprojekt d.d.
Franc Povše, predsednik Odbora za okolje in prostor

Občina Sevnica, Glavni trg 19 a, 8290 Sevnica
Tel.: 07 81 61 200, fax: 07 81 61 210
obcina.sevnica@siol.net
www.obcina-sevnica.si

ODBOR ZA OKOLJE IN PROSTOR

Številka: 3505-0003/2018
Datum: 18.5.2022

OBČINSKI SVET
OBČINE SEVNICA

Zadeva: **Opredelitev do stališč do pripomb in predlogov z javne razgrnitve in javne obravnave Odloka o občinskem podrobnem načrtu Poslovna cona Radna**

Vpogled v dopolnjen osnutek Odloka o občinskem podrobnem načrtu za Poslovno cono Radna (v nadaljevanju OPPN), je bil zainteresirani javnosti omogočen v času javne razgrnitve in javne obravnave v času med 7.3.2022 – 5.4.2022 ter na javni obravnavi, ki je potekala v sredo 30.3.2022 v TVD Partizan v Boštanju.
Po izvedenem javnem posvetu z zainteresirano javnostjo in pridobitvi konkretnih smernic in mnenj nosilcev urejanja prostora v fazi priprave izhodišč za pripravo OPPN in v nadaljevanju po pridobitvi 1. mnenj nosilcev urejanja prostora, je Občina Sevnica v februarju 2022 v Uradnem listu RS, na občinskih spletnih straneh v javnem naznanilu objavila sklep župana in s tem obvestila javnost o času javne razgrnitve in javne obravnave dopolnjenega osnutka OPPN, Okoljskega poročila in Elaborata ekonomike.

Javna razgrnitev OPPN je potekala v času od ponedeljka 7.3.2022 do vključno torka 5.4.2022.
Javna obravnava dopolnjenega osnutka OPPN je bila v sredo 30.3.2022 s pričetkom ob 17.00 uri v prostorih TVD Partizan, Boštanj 31, 8294 Boštanj.

V času javne razgrnitve smo prejeli pripombe in predloge zainteresirane javnosti k razgrnjenem gradivu (priloga), do podanih pripomb sta izdelovalec OPPN in Občina Sevnica zavzela stališča, do katerih se v nadaljevanju postopka opredeli Občinski svet Občine Sevnica po 1. obravnavi dopolnjenega osnutka OPPN.

Odbor za okolje in prostor je na 24. redni seji v torek 17.5.2022 obravnaval stališča do podanih pripomb in se do njih opredelil.
Občinskemu svetu Občine Sevnica predlagamo, da se opredeli do stališč k podanim pripombam prejetih v fazi razgrnitve dopolnjenega osnutka OPPN.
Stališče odbora je v prilogi obrazložitve.

Pripravila:
Dušan Markošek, univ.dipl.inž.arh.
občinski urbanist

OBČINA SEVNICA
Št. dok.: 011-0001/2022 - 36
Podpisnik: DUŠAN MARKOŠEK
Izdajatelj: Republika Slovenija, SIGEN-CA G2
Št. potrdila: 520E7A530000000057211F60
Veljavnost: 24.01.2023
Datum in ura: 18.05.2022 10:02 Dokument je elektronsko podpisan.

Roman Perčič, univ.dipl.inž.str.
vodja Oddelka za okolje in prostor

OBČINA SEVNICA
Št. dok.: 011-0001/2022 - 36
Podpisnik: ROMAN PERČIČ
Izdajatelj: Republika Slovenija, SIGEN-CA G2
Št. potrdila: 00BA7167B00000000057242918
Veljavnost: 03.10.2024
Datum in ura: 18.05.2022 11:33 Dokument je elektronsko podpisan.

Srečko Ocvirk
Župan Občine Sevnica

OBČINA SEVNICA
Št. dok.: 011-0001/2022 - 36
Podpisnik: SREČKO OCVIRK
Izdajatelj: Republika Slovenija, SIGEN-CA G2
Št. potrdila: 69B76D000000000057242F69
Veljavnost: 11.10.2024
Datum in ura: 18.05.2022 15:27 Dokument je elektronsko podpisan.

PRILOGE:
- stališča do pripomb in predlogov z javne razgrnitve OPPN

VROČITI:
- Občinskemu svetu Občine Sevnica

VLOŽITI:
- v zadevo

STALIŠČA DO PRIPOMB IN PREDLOGOV
PODANIH V ČASU JAVNE RAZGRNITVE TER JAVNE OBRAVNAVE

ZA

Občinski podrobni prostorski načrt
Poslovna cona Radna

Naročnik OPPN :
Sava avto d.o.o., Dolenji Boštanj 60a, 8294 Boštanj

Pripravljavec OPPN :
Občina Sevnica, Glavni trg 19a, 8290 Sevnica

Izdelovalec OPPN ter strokovnih stališč do pripomb in predlogov:
Savaprojekt d.d., Cesta krških žrtev 59, 8270 Krško

Krško, april 2022

Vsebina

1. UVOD 3

2. PRIPOMBE IN PREDLOGI PODANI NA OBČINO SEVNICA V ČASU JAVNE RAZGRNITVE 3

2.1. PRIPOMBA – [redacted] (ELEKTRONSKA POŠTA Z DNE 3.4.2022 NA ELEKTRONSKI NASLOV: OBCINA.SEVNICA@SIOL.NET) 3

2.2. PRIPOMBA – [redacted] (ELEKTRONSKA POŠTA Z DNE 1.4.2022 NA ELEKTRONSKI NASLOV: OBCINA.SEVNICA@SIOL.NET) 4

2.3. PRIPOMBA – [redacted] (ELEKTRONSKA POŠTA Z DNE 4.4.2022 NA ELEKTRONSKI NASLOV: OBCINA.SEVNICA@SIOL.NET) 5

2.4. PRIPOMBA – [redacted] (ELEKTRONSKA POŠTA Z DNE 1.4.2022 NA ELEKTRONSKI NASLOV: OBCINA.SEVNICA@SIOL.NET) 5

2.5. PRIPOMBA – [redacted] (ELEKTRONSKA POŠTA Z DNE 5.4.2022 NA ELEKTRONSKI NASLOV: OBCINA.SEVNICA@SIOL.NET) 6

3. KOPIJE PRIPOMB NAPAKA! ZAZNAMEK NI DEFINIRAN.

1. Uvod

Javna razgrnitev dopolnjenega osnutka »**OPPN Poslovna cona Radna**« je potekala v času od 7. marca 2022 do 4. aprila 2022. Pripombe in predloge je bilo možno, na podlagi razgrnjenega gradiva, podati v knjigo pripomb na sedežu Občine Sevnica ali preko navadne ali elektronske pošte.

Javna obravnava je potekala **30. marca 2022** v prostorih TVD Partizan v Boštanju.

Vse pripombe in predlogi podani v času javne razgrnitve so bili prediskutirani in preučeni s strani pripravljavca prostorskega akta Občine Sevnica in izdelovalca prostorskega akta Savaprojekt Krško d.d.. Vse pripombe in predlogi so obravnavani v nadaljevanju tega gradiva ter so za njih podana stališča z obrazložitvami.

2. Pripombe in predlogi podani na Občino Sevnica v času javne razgrnitve

2.1. Pripomba – [redacted] (elektronska pošta z dne 3.4.2022 na elektronski naslov: obcina.sevnica@siol.net)

2.1.1. Kot lastnika zemljišča parcelna številka 2312/52 k.o. Log 1391 podajava naslednje pripombe in zahteve na Izhodišča za pripravo OPPN Poslovna cona Radna (OPPN PC Radna-76-02):
Izvzeti iz meje OPPN Poslovna cona Radna (OPPN-76-02) del zemljišča parcelna številka 2312/52 k.o. Log 1391, ki je zajet v območje OPPN Poslovna cona Radna ter mejo prestaviti na mejo parcele.
Glede na celotno velikost parcele, predstavlja odvzeti del parcele velik del (več kot eno tretjino) funkcionalnega zemljišča pri hiši in nikakor moreva pristati na zmanjšanje.

Stališče: Pripomba se deloma upošteva.

Obrazložitev:

Meja območja OPPN PC Radna poteka po enoti urejanja prostora (EUP), ki je določena v OPN Sevnica. Severni del zemljišča parc. št. 2312/52, k.o. Log posega na območje OPPN PC Radna. V OPPN PC Radna je parcelacija novim gradbenim parcelam določena tako, da zemljišče parc. št. 2312/52, k.o. Log ni tangirano. V skladu z namensko rabo prostora je zemljišče parc. št. 2312/52, k.o. Log v celoti stavbno zemljišče s stanovanjsko namensko rabo (SS).

V 9. členu je dodan tretji odstavek, ki glasi: »Na zemljišču parc. št. 2312/52 in 2312/53, k.o. Log se lahko gradijo pomožni objekti v skladu s tem odlokom, ki pripadajo obstoječi stanovanjski stavbi zgrajeni na teh dveh zemljiščih.«

2.1.2. Pri objektih E (3 kom) je ravno tako potrebno določiti maksimalno dopustno višino objektov in to v absolutnih dimenzijah z nadmorsko višino (npr. 177 m + 8 m = + 185 nmv) kot je to določeno pri objektih A, B, C in D.

Stališče: Pripomba je že upoštevana.

Obrazložitev:

Stavbam tipa D (v fazi izhodišč – stavbe tipa E) je v 13. členu odloka določena maksimalna višina in sicer max. P+1 oz. do 8 m. To pomeni, da so lahko te stavbe višine max. 8 m (sleme stavbe) merjeno od določene kote terena, ki znaša 178,50 m n.v. (stavba 8 in 9 in 180,00 m n.v. (stavba 10).

2.1.3. V objektih E (3 kom) je potrebno določiti neko mirno in okoljsko neobremenjujočo dejavnost (nikakor ne bi bilo primerno, da bi se v teh objektih dovolila podobna dejavnost kot jo izvaja SILIKO na Radni, ki onesnažuje okolje s prekomernimi izpusti v zrak in hrupom).

Stališče: Pripomba je že upoštevana.

Obrazložitev:

V 8. členu odloka je navedeno:

Na območju OPPN je v skladu s standardno klasifikacijo dejavnosti (SKD) dovoljeno izvajanje mirnejše obrtne, trgovske, storitvene in športne dejavnosti, ki nimajo večjega vpliva na stanje okolja. V stavbah 5, 6, 7, 8, 9, 10 in 11 je dovoljeno tudi bivanje.

Iz navedenega je razvidno, da izvajanje proizvodne dejavnosti (npr. kot jo izvaja Siliko) na območju PC Radna ni dovoljeno.

2.2. Pripomba – [redacted] (elektronska pošta z dne 1.4.2022 na elektronski naslov: obcina.sevnica@siol.net)

2.2.1. Na stroške investitorja je potrebno narediti nasutje na najinih parcelah do najine brežine na enaki koti, kakor bo kota nasutja terena na spodnjih parcelah ter parcelo povrniti v prvotno stanje (odmakniti humus, nasuti teren ter vrniti humus in obstoječe rastline).

Stališče: Pripomba se upošteva.

Obrazložitev:

Četrto alinejo drugega ostavka 40. člen odloka smo dopolnili tako, da glasi:

»- nasutje terena izven območja OPPN kot posledica dviga terena na območju OPPN, se izvede na strošek investitorja ter v soglasju z lastnikom zemljišča na katerem se nasutje načrtuje. Na tangiranem zemljišču se odstrani humus, izvede nasutje terena ter na nasutju vzpostavi prvotno stanje (plast humusa in ponovna zasaditev nizke in visoke vegetacije);«

2.2.2. Na stroške investitorja ali občine, je potrebno zajeti meteorno vodo, ki priteče po javnem dobrem, katerega uporabljava kot dovoz in jo odvesti v novo zgrajen vod za meteorno vodo.

Stališče: Pripomba se upošteva.

Obrazložitev:

V 5. členu odloka so navedeni posegi, ki jih je potrebno izvesti izven meje OPPN. Drugi odstavek 5. člena odloka smo koregirali tako, da smo preoblikovali peto in dodali še šesto alinejo. V peti alineji je zapisano, da se izven meje OPPN izvede nasutje terena (zemljišče parc. št. 2322/29, 2322/10, 2322/42, 2322/17, 2322/16 in 2322/23, k.o. Log (1391)) ter prevezave in ureditve obstoječe infrastrukture obstoječih stanovanjskih stavb naselja Radna na načrtovano gospodarsko javno infrastrukturo znotraj območja OPPN.

V novi šesti alineji je zapisano, da se izven meje OPPN uredi odvodnjavanje utrjenih manipulativnih površin in izvede navezava odvodnjavanja na padavinsko kanalizacijo poslovne cone.

Prav tako je v 23. členu (kanalizacijsko omrežje) dodan trinajsti odstavek, ki glasi:

»Projektna dokumentacija za komunalno opremljanje poslovne cone mora zajeti vse prevezave obstoječega kanalizacijskega omrežja (javnega in/ali zasebnega) na načrtovano javno kanalizacijsko omrežje na območju OPPN ali izven meje OPPN ter morebitne ostale ureditve in prestavitve (prečrpavanje kanalizacije, prestavitev ostale interne ali javne infrastrukture in podobno).«

2.2.3. Na stroške investitorja ali občine, je potrebno prestaviti najin obstoječi kanalizacijski vod, ki je sedaj priključen na obstoječo kanalizacijo in speljan na čistilno napravo Sevnica. Novo zgrajeni fekalni vod, kamor naju boste priklopili, naj ne bo postavljen na višjo višinsko koto, kot je sedaj. Omogočiti nama je potrebno priklop za odvod meteorne vode.
V nobenem primeru ne dopuščava, da bi se nama situacija, ki jo imava sedaj, poslabšala.

Stališče: Pripomba je že upoštevana.

Obrazložitev:

Z ureditvijo poslovne cone Radna se bo na novo izvedel tudi ločen sistem odvodnjavanja fekalne in meteorne kanalizacije, pri čemer se bodo ukinili oz. prestavili nekateri obstoječi kanalizacijski vodi, ki se nahajajo na območju poslovne cone. Na te obstoječe kanalizacijske vode so priključene tudi nekatere stavbe naselja Radna.

Z ureditvijo kanalizacijskega omrežja na območju poslovne cone se stanje kanalizacijskega omrežja obstoječih stavb naselja Radna ne sme poslabšati. V 23. členu (kanalizacijsko omrežje) je dodan trinajsti odstavek, ki pravi, da mora projektna dokumentacija za komunalno opremljanje poslovne cone zajeti vse prevezave obstoječega kanalizacijskega omrežja (javnega in/ali zasebnega) na načrtovano javno kanalizacijsko omrežje na območju OPPN ali izven meje OPPN ter morebitne ostale ureditve in prestavitve (prečrpavanje kanalizacije, prestavitev ostale interne ali javne infrastrukture in podobno).

2.2.4. Tudi v bodoče želiva biti seznanjena in vključena v fazo nadaljnjega načrtovanja in projektiranja projekta za infrastrukturo ter imeti vpogled v dokumentacijo, ki se navezuje na najine zahteve.

Stališče: Pripomba se upošteva v nadaljnjih fazah projektiranja.

2.3. Pripomba – [redacted] (elektronska pošta z dne 4.4.2022 na elektronski naslov: obcina.sevnica@siol.net)

2.3.1. Kot lastnica zemljišča parcelna številka 2312/53 k.o. Log 1391 podajam naslednje pripombe in zahteve na Izhodišča za pripravo OPPN Poslovna cona Radna (OPPN PC Radna-76-02):
- Izvzeti iz meje OPPN Poslovna cona Radna (OPPN-76-02) del zemljišča parcelna številka 2312/53 k.o. Log 1391, ki je zajet v območje OPPN Poslovna cona Radna ter mejo prestaviti na mejo parcele.
Glede na celotno velikost gradbene parcele, predstavlja odvzeti del parcele velik del funkcionalnega zemljišča oziroma dvorišča in nikakor ne pristajam na predlagano varianto.

***Stališče**: Pripomba se delno upošteva.*

***Obrazložitev**:*

Meja območja OPPN PC Radna poteka po enoti urejanja prostora (EUP), ki je določena v OPN Sevnica. Severni del zemljišča parc. št. 2312/53, k.o. Log posega na območje OPPN PC Radna. V OPPN PC Radna je parcelacija novim gradbenim parcelam določena tako, da zemljišče parc. št. 2312/53, k.o. Log ni tangirano. V skladu z namensko rabo prostora je zemljišče parc. št. 2312/53, k.o. Log v celoti stavbno zemljišče s stanovanjsko namensko rabo (SS).

V 9. členu je dodan tretji odstavek, ki glasi: »Na zemljišču parc. št. 2312/52 in 2312/53, k.o. Log se lahko gradijo pomožni objekti v skladu s tem odlokom, ki pripadajo obstoječi stanovanjski stavbi zgrajeni na teh dveh zemljiščih.«

2.4. Pripomba – [redacted] (elektronska pošta z dne 1.4.2022 na elektronski naslov: obcina.sevnica@siol.net)

2.4.1. Dne 18.2.2020 je potekal prvi javni posvet na izdelana Izhodišča za pripravo OPPN PC Radna, na katerem sva podala ustno pripombo, da se ne strinjava, da prav pred našo hišo na parc. št. 2322/6 postavijo velik oz. zelo visok objekt skladišče. Najin predlog je bil upoštevan in skladiščni objekt je bil prestavljen, kar je razvidno iz. Slike 1, ki je v prilogi tega dopisa.
Prav tako sva na istem posvetu izpostavila vprašanje, kaj je z trenutno vzpostavljeno potjo, ki je na parc. št. 2322/30 k.o. Log in meji z našo parcelo. G. Dušan Markošek je pojasnil, da je to javna pot in ostane nespremenjeno oz. tako kot je sedaj. S tem odgovorom sva bila zadovoljna in nisva imela pripomb, da ostane tako kot je sedaj.

Dne 30.3.2022 je ponovno potekala javna obravnava na dopolnjen OPPN PC Radna. Iz prikazanega je bilo razvidno, da so zopet spremenili postavitev skladišča, ki ponovno stoji pred našo hišo, na parc. št. 2322/6. Z velikim objektom, ki je še večji in višji, v dimenzijah 45 m x 18 m, V 10 m (razvidno iz Slike 2, ki je v prilogi tega dopisa) SE NE STRINJAVA! Niti ne razumeva, zakaj je zopet prišlo do te spremembe, saj sva na prvem posvetu podala pripombo na postavitev visokega skladišča pred našo hišo in je bila pripomba upoštevana in lokacija že spremenjena.
Zahtevava skupno srečanje na naslovu: RADNA 28, predstavnika iz občine Sevnica, investitorja in nas, za pojasnila in nadaljnje rešitve. Namreč ta objekt ne more stati pred nami, ker nam bo s svojo velikostjo, višino, postavitvijo in namembnostjo, zelo poslabšal kvaliteto življenja.
S TAKŠNO STENO dolžine 45m in višine 10 m, je normalno življenje NEMOGOČE. V točki 4.2., 8. člen DOLGOROČNI CILJ: ustvariti kakovostne pogoje za bivanje… Tega midva ne vidiva.
Ponovno sva postavila tudi vprašanje, kaj bo s potjo na parc. št. 2322/30 k.o. Log, ki meji z našo parcelo. Tokrat na to vprašanje nisva prejela pravega odgovora.
Ker sva že bila lastnika tega zemljišča (razvidno iz Menjalne pogodbe z Občino Sevnica, podpisana z dne 1.6.2009, v prilogi dopisa), želiva to parcelo št. 2322/30 kupiti nazaj. Na razgrnitvi je bilo namreč razvidno, da ni več upoštevana pot, ki je sedaj. Zemljišče pa sva prodala izključno z namenom vzpostavitvijo nove poti. S tem nakupom zemljišča, se želiva vsaj malo oddaljiti od nove cone in tako tudi vsaj malo omiliti negativne posledice, ki jih bomo morali nositi vse življenje.

***Stališče**: Pripomba se delno upošteva.*

***Obrazložitev**:*

Z namenom zagotavljanja večjega odmika načrtovanih stavb od zemljišča parc. št. 2322/29, k.o. Log smo grafični del korigirali tako, da je odmik gradbene meje določen 8 m (prej 4 m). Ta pas (min. 5 m) se nameni gosti zasaditvi z avtohtonim visokoraslim drevjem. Ta zahteva je dodana v novi drugi odstavek 16. člen odloka.

Prav tako smo višino pomožnih stavb omejili na max. višino 8 m (prej 10 m). Spremembe glede višine pomožne stavbe je zapisano v petem odstavku 13. člena odloka.

Zemljišči parc. št. 2322/27 in 2322/30, k.o. Log imata status javnega dobra in predstavljata javni dostop iz regionalne ceste do kmetijskih površin. Z načrtovanimi ureditvami se zemljišče parc. št. 2322/27, k.o. Log ukinja, zato tudi zemljišče parc. št. 2322/30, k.o. Log izgubi svoj osnovni namen (dostop do kmetijskih zemljišč). Ker se zemljišče parc. št. 2322/30, k.o. Log nahaja znotraj meje OPPN, pripada gradbeni parcel 1 (GP1). Površina zemljišča parc. št. 2322/30, k.o. Log se nameni intenzivni zasaditvi (16. člen odloka).

V 41. člen odloka (dopustna odstopanja) smo zapisali, da se lahko parcelna meja med zemljiščem parc. št. 2322/29, k.o.

Radna in gradbeno parcelo 1 izvede tudi drugače, pri čemer se prilagodi tudi potek gradbene meje tako, da ta znaša min. 8 m od nove parcelne meje. Hkrati se ustrezno prilagodi tudi zeleni pas z intenzivno zasaditvijo.

2.5. Pripomba – [redacted] (elektronska pošta z dne 5.4.2022 na elektronski naslov: obcina.sevnica@siol.net)

2.5.1. Dne 18.2.2020 je potekal prvi javni posvet na izdelana Izhodišča za pripravo OPPN PC Radna, na katerem sva podala ustno pripombo, da se ne strinjava, da prav pred našo hišo na parc. št. 2322/6 postavijo velik oz. zelo visok objekt skladišče. Najin predlog je bil upoštevan in skladiščni objekt je bil prestavljen, kar je razvidno iz. Slike 1, ki je v prilogi tega dopisa.
Prav tako sva na istem posvetu izpostavila vprašanje, kaj je z trenutno vzpostavljeno potjo, ki je na parc. št. 2322/30 k.o. Log in meji z našo parcelo. G. Dušan Markošek je pojasnil, da je to javna pot in ostane nespremenjeno oz. tako kot je sedaj. S tem odgovorom sva bila zadovoljna in nisva imela pripomb, da ostane tako kot je sedaj.

Dne 30.3.2022 je ponovno potekala javna obravnava na dopolnjen OPPN PC Radna. Iz prikazanega je bilo razvidno, da so zopet spremenili postavitev skladišča, ki ponovno stoji pred našo hišo, na parc. Št, 2322/6. Z velikim objektom, ki je še večji in višji, v dimenzijah 45 m x 18 m, V 10 m (razvidno iz Slike 2, ki je v prilogi tega dopisa) SE NE STRINJAVA! Niti ne razumeva, zakaj je zopet prišlo do te spremembe, saj sva na prvem posvetu podala pripombo na postavitev visokega skladišča pred našo hišo in je bila pripomba upoštevana in lokacija že spremenjena.
Zahtevava skupno srečanje na naslovu: RADNA 28, predstavnika iz občine Sevnica, investitorja in nas, za pojasnila in nadaljnje rešitve. Namreč ta objekt ne more stati pred nami, ker nam bo s svojo velikostjo, višino, postavitvijo in namembnostjo, zelo poslabšal kvaliteto življenja.
S TAKŠNO STENO dolžine 45m in višine 10 m, je normalno življenje NEMOGOČE. V točki 4.2., 8. člen DOLGOROČNI CILJ: ustvariti kakovostne pogoje za bivanje… Tega midva ne vidiva.

Predlagava nazaj dva manjša in nižja objekta (kot na sliki 1), ki naj bi bila bolj oddaljena od nas. Zahtevava pa še protihrupno, protiprašno zaščito, z minimalno osvetlitvijo na našo stran. Ter okolju primerno urediti, da ne bo omogočen prost prehod na najino parcelo.

Stališče: Pripomba se delno upošteva.

Obrazložitev:

Glej obrazložitev pri točki 2.4.1.

Skladno z uredbo, ki ureja mejne vrednosti kazalcev hrupa v okolju, območje poslovne cone, spada v III. stopnjo varstva pred hrupom, manjši zahodni del (namenska raba IG) pa v IV. stopnjo varstva pred hrupom. Hrup v območjih ne sme presegati z uredbo predpisanih vrednosti. Zahteva po predhodni izvedbi protihrupne in protiprašne ograje ni utemeljena.

V 31. členu odloka je zapisano, da se za razsvetljavo zunanjih površin cone ter javnih prometnih površin uporabljajo svetilke, katerih delež svetlobnega toka, ki seva navzgor je enak 0% ter upošteva določene mejne vrednosti na oknih najbližjih objektov z varovanimi prostori, skladno z uredbo, ki ureja mejne vrednosti svetlobnega onesnaževanja okolja.

Posamezna gradbena parcela se lahko ogradi z varovalno ali medsosesko ograjo.

Občina Sevnica, Glavni trg 19 a, 8290 Sevnica
Tel.: 07 81 61 200, fax: 07 81 61 210
obcina.sevnica@siol.net
www.obcina-sevnica.si

ODBOR ZA OKOLJE IN PROSTOR

Številka: 3505-0003/2018
Datum: 17.5.2022

OBČINSKI SVET
OBČINE SEVNICA

Zadeva: **Stališče Odbora za okolje in prostor k opredelitvam do stališč do pripomb in predlogov z javne razgrnitve in obravnave predloga Odloka o občinskem podrobnem načrtu Poslovna cona Radna**

Odbor za okolje in prostor je na 24. redni seji dne 17.5.2022 obravnaval opredelitve do stališč in pripomb ter predlogov k razgrnjenem dopolnjenem osnutku Občinskega podrobnega prostorskega načrta za Poslovno cono Radna, Okoljskem poročilu in Elaboratu ekonomike ter sprejel stališče:

- ***Odbor za okolje in prostor je obravnaval opredelitve do stališč do pripomb in predlogov z javne razgrnitve in javne obravnave dopolnjenega osnutka Odloka o občinskem podrobnem prostorskem načrtu za Poslovno cono Radna, Okoljskega poročila in Elaborata ekonomike, do njih nima pripomb in občinskemu svetu predlaga, da stališča obravnava in se do njih opredeli.***

Franc Povše
predsednik
Odbora za okolje in prostor

Občina Sevnica 7

VROČITI:
- naslovu

VLOŽITI:
- v zadevo

OBČINA SEVNICA
OBČINSKI SVET

7. t.d.r.

31. REDNA SEJA OBČINSKEGA SVETA

25. 5. 2022

ZADEVA: **Predlog Odloka o občinskem podrobnem prostorskem načrtu za stanovanjsko sosesko ob Drožanjski cesti – zahod, (OPPN 81-15) in Elaborat ekonomike – prva obravnava**

Številka: 3505-0012/2019

Pripravljavci gradiva:
Oddelek za okolje in prostor
Savaprojekt d.d.
Odbor za okolje in prostor

Poročevalci:
Roman Perčič, vodja Oddelka za okolje in prostor
Silvija Umek Toth, Savaprojekt d.d.
mag. Katarina Žibret, Gradbeni inštitut ZRMK d.o.o.
Franc Povše, predsednik Odbora za okolje in prostor

Občina Sevnica, Glavni trg 19 a, 8290 Sevnica
Tel.: 07 81 61 200, fax: 07 81 61 210
obcina.sevnica@siol.net
www.obcina-sevnica.si

ODBOR ZA OKOLJE IN PROSTOR

Številka: 3505-0012/2019
Datum: 18.5.2022

OBČINSKI SVET
OBČINE SEVNICA

Zadeva: **Občinski podrobni prostorski načrt za stanovanjsko sosesko ob Drožanjski cesti - zahod in Elaborat ekonomike**
(dopolnjen osnutek – 1. obravnava)

V avgustu 2019 smo na podlagi izkazanih razvojnih pobud Doma upokojencev in oskrbovancev Impoljca in Osnovne šole Ane Gale, s sklepom župana pričeli s postopkom priprave občinskega podrobnega prostorskega načrta (OPPN) za ureditev nove stanovanjske soseske na območju nad obstoječo stanovanjsko pozidavo v Drožanjski cesti v Sevnici.
Predmet OPPN je območje zahodno od obstoječe stanovanjske soseske ob Drožanjski cesti, kamor bo umeščena nova stanovanjska soseska eno in dvo ter večstanovanjskih stavb, nove nastanitvene kapacitete institucionalnega varstva za različne ciljne skupine starejših občanov Sevnice, stavbo za varstvo predšolskih otrok z zelenimi površinami, opremo storitvenimi dejavnostmi, prostor za potrebe druženja in preživljanje prostega časa in ureditvijo pripadajoče prometne, komunalne in energetske infrastrukture.
Hkrati z OPPN se izdela tudi elaborat ekonomike.

Območje OPPN obsega površino v izmeri cca 8,53 ha in vključuje naslednje parcele in dele parcel v k.o. 1379 - Sevnica: 568/1, 570/1, 570/3, 570/4, 584/2, 584/3, 584/4, 585/4, 589/12, 589/13, 591, 592, 594, 602/1, 602/2,655/12, 655/13, 663/3, 663/4, 669/3, 1511/3, 1511/4, 1511/5, 1512/1, 1512/2, 1512/3, 2555 in 2556, vse v k.o. 1379 – Sevnica.

V času priprave OPPN so bile za območje izdelana sledeče strokovne podlage:
- Geološko geomehansko poročilo in hidrogeološko poročilo z izvedbo predhodnih raziskav za območje OPPN (izdelal: Gradbeni inštitut ZRMK d.o.o., Ljubljana s podizvajalci);
- Predhodne arheološke raziskave za območje OPPN (Matevž Lavrinc s.p., Ljubljana);
- Idejna zasnova za pridobivanje projektnih in drugih pogojev (IDZ) (Elektro Celje d.d.);
- Dokumentacija za pridobitev gradbenega dovoljenja za nezahtevne objekte (DNZO) in projekta za izvedbo gradnje (PZI) za izgradnjo nove transformatorske postaje Drožanjska 1 in električni vodi.

Za območje OPPN po odločbi MOP št. 35409-301/2020/5 z dne 7.1.2021 ni potrebno izvesti postopka celovite presoje vplivov na okolje niti presoje sprejemljivosti vplivov izvedbe plana na varovana območja.
Ministrstvo za okolje in prostor je prostorskemu aktu dodelilo identifikacijsko število v zbirki prostorskih aktov: **ID PA 1341**.

V avgustu 2021 je bil izveden javni posvet z zainteresirano javnostjo v Sevnici, na katerem so bile navzočim predstavljene načrtovane ureditve z OPPN. na posvetu je bilo podanih nekaj pobud zainteresirane javnosti, ki so bile upoštevane pri nadaljnji pripravi dopolnjenega osnutka OPPN.
Po pridobitvi konkretnih smernic in 1. mnenj nosilcev urejanja prostora je v času med 22.3.2022 – 21.4.2022 je potekala javna razgrnitev dopolnjenega osnutka OPPN in Elaborata ekonomike, javna obravnava je bila v sredo 13.4.2022 v Kulturni dvorani Sevnica.

V času javne razgrnitve in na javni obravnavi ni bilo podanih pisnih ali ustnih pripomb zainteresirane javnosti k razgrnjenem gradivu.

Vsa gradiva in faze postopka so bila ves čas javno objavljena in prosto dostopna zainteresirani javnosti na spletni strani Občine Sevnica, kot to predpisuje veljavna prostorska zakonodaja in sicer na povezavi:
https://www.obcina-sevnica.si/sl/prostorski-portal/prostorski-akti/2021011807355033/oppn-za-stanovanjsko-sosesko-ob-drozanjski-cesti--zahod

Odbor za okolje in prostor je na 24. redni seji v torek 17.5.2022 v 1. obravnavi obravnaval in potrdil dopolnjen osnutek OPPN in Elaborat ekonomike in Občinskemu svetu Občine Sevnica predlaga, da gradivo obravnava in sprejme v 1. obravnavi.

Stališče odbora je v prilogi obrazložitve.

Pripravila:
Dušan Markošek, univ.dipl.inž.arh.
Občinski urbanist

OBČINA SEVNICA
Št. dok.: 011-0001/2022 - 37
Podpisnik: DUŠAN MARKOŠEK
Izdajatelj: Republika Slovenija, SIGEN-CA G2
Št. potrdila: 520E7A530000000057211F60
Veljavnost: 24.01.2023
Datum in ura: 18.05.2022 10:07 Dokument je elektronsko podpisan.

Roman Perčič, univ.dipl.inž.str.
Vodja Oddelka za okolje in prostor

OBČINA SEVNICA
Št. dok.: 011-0001/2022 - 37
Podpisnik: ROMAN PERČIČ
Izdajatelj: Republika Slovenija, SIGEN-CA G2
Št. potrdila: 00BA7167BD0000000057242918
Veljavnost: 03.10.2024
Datum in ura: 18.05.2022 11:32 Dokument je elektronsko podpisan.

Srečko Ocvirk
Župan Občine Sevnica

OBČINA SEVNICA
Št. dok.: 011-0001/2022 - 37
Podpisnik: SREČKO OCVIRK
Izdajatelj: Republika Slovenija, SIGEN-CA G2
Št. potrdila: 69B76DC00000000057242F69
Veljavnost: 11.10.2024
Datum in ura: 18.05.2022 15:28 Dokument je elektronsko podpisan.

PRILOGE:
- predlog odloka
- ureditvena situacija
- povzetek za javnost
- Elaborat ekonomike

VROČITI:
- Občinskemu svetu Občine Sevnica

VLOŽITI:
- v zadevo

PREDLOG

Na podlagi 115. in 119. člena Zakona o urejanju prostora (Uradni list RS, št. 61/17) ter 8. in 18. člena Statuta Občine Sevnica (Uradni list RS, št. 46/15 – UPB, 17/17 in 44/18) je Občinski svet Občine Sevnica, na svoji ….. redni seji, dne ……2022, sprejel

Odlok o Občinskem podrobnem prostorskem načrtu za stanovanjsko sosesko ob Drožanjski cesti – zahod (OPPN-81-15)

I. SPLOŠNA DOLOČBA

1. člen
(pravna podlaga občinskega podrobnega prostorskega načrta)

(1) S tem odlokom se v skladu z Zakonom o urejanju prostora – ZureP-2 (Uradni list RS, št. 61/17) in Odlokom o Občinskem prostorskem načrtu Občine Sevnica (Uradni list RS, št. 94/12, 100/12-popr., 57/13, 1/16, 17/16, 33/18, 70/19, 20/22 in 23/22 – popr.), sprejme Občinski podrobni prostorski načrt za stanovanjsko sosesko ob Drožanjski cesti – zahod (OPPN-81-15) (v nadaljevanju: OPPN Drožanjska - zahod).

(2) OPPN Drožanjska – zahod je pod številko 20086-00 izdelalo podjetje Savaprojekt Krško d.d.

(3) Identifikacijska številka prostorskega akta je 1341.

II. VSEBINA OPPN

2. člen
(sestavni deli občinskega podrobnega prostorskega načrta)

OPPN iz prejšnjega člena vsebuje naslednje sestavine:

A) TEKSTUALNI DEL PODROBNEGA NAČRTA (ODLOK)
   1. OPIS PROSTORSKE UREDITVE
   2. UMESTITEV NAČRTOVANIH UREDITEV V PROSTOR
      2.1. Vplivi in povezave prostorske ureditve s sosednjimi območji
      2.2. Zasnove in rešitve načrtovanih površin z objekti in ostalih površin
      2.3. Pogoji in usmeritve za projektiranje in gradnjo
   3. ZASNOVA PROJEKTNIH REŠITEV IN POGOJEV GLEDE GRADNJE IN PRIKLJUČEVANJA OBJEKTOV NA GOSPODARSKO JAVNO INFRASTRUKTURO IN GRAJENO JAVNO DOBRO
   4. REŠITVE IN UKREPI ZA CELOSTNO OHRANJANJE KULTURNE DEDIŠČINE
   5. REŠITVE IN UKREPI ZA VARSTVO OKOLJA, NARAVNIH VIROV TER OHRANJANJA NARAVE
   6. REŠITVE IN UKREPI ZA OBRAMBO TER VARSTVO PRED NARAVNIMI IN DRUGIMI NESREČAMI, VKLJUČNO Z VARSTVOM PRED POŽAROM
   7. ETAPNOST IZVEDBE PROSTORSKE UREDITVE IN DRUGI POGOJI ZA IZVAJANJE OPPN
   8. VELIKOST DOPUSTNIH ODSTOPANJ OD FUNKCIONALNIH, OBLIKOVALSKIH IN TEHNIČNIH REŠITEV

B) GRAFIČNI DEL PODROBNEGA NAČRTA
   B1 Izsek iz grafičnega dela občinskega prostorskega načrta občine Sevnica; M 1:5000;
   B2 Pregledna situacija z omejitvami v prostoru ter povezavo s sosednjimi obm.; M 1:5000;
   B3 Situacija obstoječega stanja s katastrom; M 1:1000;
   B4 Ureditvena situacija s prerezi območja; M 1:1000;

B5 Potek omrežij in priključevanje objektov na gospodarsko javno infrastrukturo ter grajeno javno dobro; M 1:500;
B6 Ureditve potrebne za obrambo ter varstvo pred naravnimi in drugimi nesrečami, vključno z varstvom pred požarom; M 1:2000;
B7 Načrt parcelacije; M 1:1000.

C) SPREMLJAJOČE GRADIVO
C1 Izvleček iz hierarhično višjega prostorskega akta;
C2 Pobuda in izhodišča za pripravo občinskega podrobnega prostorskega načrta;
C3 Povzetek glavnih tehničnih značilnosti oziroma podatkov o prostorski ureditvi;
C4 Prikaz stanja prostora;
C5 Seznam strokovnih podlag;
C6 Mnenja in postopek CPVO;
C7 Obrazložitev in utemeljitev občinskega podrobnega prostorskega načrta;
C8 Povzetek za javnost;
C9 Elaborat ekonomike (bo izdelan v fazi dopolnjenega osnutka).

1. OPIS PROSTORSKE UREDITVE

3. člen
(namen občinskega podrobnega prostorskega načrta)

(1) S tem občinskim podrobnim načrtom se podrobneje določijo prostorski izvedbeni pogoji za nove gradnje, rekonstrukcije, rušitve ter vzdrževanje objektov na območju OPPN Drožanjska - zahod, pogoji za nove gradnje stanovanjskih stavb, stavb za posebne družbene skupine, stavb za izobraževanje ter transformatorske postaje na nepozidanih stavbnih zemljiščih znotraj obravnavanega območja, pogoji za gradnjo ter rekonstrukcijo javnih prometnic ter pogoji za priključitev novih objektov na gospodarsko javno infrastrukturo ter grajeno javno dobro.

(2) OPPN je podlaga za pripravo dokumentacije za pridobitev gradbenega dovoljenja.

4. člen
(območje občinskega podrobnega prostorskega načrta)

(1) Območje OPPN je velikosti ca. 9 ha in zajema naslednja zemljišča s parcelnimi številkami: 568/1, 568/38, 568/39, 570/1, 570/3, 570/4, 584/2, 584/3, 584/4, del 585/4, 589/12, 589/13, 591, 592, 594, 602/1, del 602/2, 655/12, 655/13, del 663/3, 663/4, 669/3, del 1511/3, del 1511/4, 1511/5, 1512/1, 1512/2, 1512/3, 2555 in 2556, vse k.o. Sevnica (1379).

(2) Območje stanovanjske soseske Drožanjska – zahod je vpeto med javno cesto JP 594411 Dobrava – sv. Rok – Brezje na zahodni strani, obstoječo stanovanjsko sosesko ob Drožanjski cesti na vzhodni strani, lokalno zbirno cesto LK 373091 NHM – Grič – Drožanjska na južni strani ter kmetijskimi zemljišči in individualno pozidavo na severni strani. Obstoječi teren pada iz smeri zahoda proti vzhodu.

(3) Območje OPPN je prikazano na vseh grafičnih načrtih.

5. člen
(posegi izven območja občinskega podrobnega prostorskega načrta)

(1) Posegi izven območja OPPN so dovoljeni, če se pri projektiranju gospodarske javne infrastrukture, pripadajočih priključkov nanje ter pri projektiranju javnih prometnic izkaže oziroma najde boljša tehnična rešitev od načrtovane ter pod pogojem, da rešitve niso v nasprotju z javnimi interesi in so potrjene s soglasjem upravljavca predmetnega voda in vseh tangiranih vodov.

(2) Posegi načrtovani izven območja OPPN so naslednji:

- novi priključki in prevezave novih tras GJI na obstoječe trase GJI;
- iztoki čistih padavinskih voda v Drožanjski potok ter
- rekonstrukcije obstoječih javnih prometnic s pločniki.

2. UMESTITEV NAČRTOVANIH UREDITEV V PROSTOR

2.1 Vplivi in povezave prostorske ureditve s sosednjimi območji

6. člen
(vplivi in povezave)

(1) Območje OPPN je z naseljem Sevnica povezano preko obstoječe cestne mreže naselja. Glavni dostop predstavlja mestna cesta LK 3730914 NHM – Grič – Drožanjska in javna pot JP 594411 Dobrava – sv. Rok – Brezje, ki potekata po južnem in zahodnem robu predmetnega območja. Vzhodno od območja je urejeno stanovanjsko naselje.

(2) Območje OPPN ni opredeljeno kot območje Nature 2000, območje naravnih vrednost (NV) ali ekološko pomembno območje (EPO). Območje urejanja se nahaja v območju arheološkega spomenika Sevnica – naselbina Dobrava I (EŠD 14752) in na območju arheološkega najdišča Sevnica – naselbina Dobrava II. (EŠD 30890).

(3) Za območje so bile izdelane geološko geomehanske in hidrogeološke raziskave terena. Izsledki raziskav so povzeti v Geološko geomehanskem poročilu in hidrogeološkem poročilu z izvedbo predhodnih raziskav za območje OPPN stanovanjska soseska ob Drožanjski cesti – zahod, št. DN 2006727, marec 2020, izdelal ZRMK ter v Hidrogeološkem poročilu za OPPN občine Sevnica – stanovanjska soseska ob Drožanjski cesti – zahod, št. 631-115/2020, maj 2020, izdelal Geološki zavod Slovenije. Izsledki so pokazali, da je teren zelo občutljiv zaradi česa je potrebno v fazi projektiranja izvesti dodatne raziskave in podati ustrezne ukrepe.

(4) Območje OPPN je le v manjšem severnem delu erozijsko ogroženo (običajni zaščitni ukrepi).

2.2 Zasnove in rešitve načrtovanih površin z objekti in ostalih površin

7. člen
(funkcionalna zasnova območja)

(1) Območje je razdeljeno na pet območij, in sicer:

- območje A: večstanovanjska gradnja, gradnja stavb za posebne družbene skupine, stavbe za izobraževanje;
- območje B: enostanovanjska gradnja;
- območje C: javne zelene površine;
- območje D: območje gospodarske javne infrastrukture (zadrževalniki in transformatorska postaja) in
- območje E: javne prometne površine.

(2) Območje A: Na zgornjem platoju, vzdolž javne poti JP 594411 Dobrava – sv. Rok – Brezje, se v prostor umestijo stavbe za posebne družbene skupine, stavbe za izobraževanje ter večstanovanjske stavbe (npr. upokojenski dom, šola, oskrbovana stanovanja, večstanovanjski bloki in podobno). Pri umestitvi stavb v prostor je treba upoštevati določeno gradbeno linijo. Dostopi se uredijo iz mestne ceste LK 3730914 NHM – grič – Drožanjska, javne poti JP 594411 Dobrava – sv. Rok – Brezje, javne poti JP 594414 Drožanjska – Dobrava in načrtovane dostopne ceste C1, C2 in C5. Parkirišča za

zaposlene, obiskovalce in stanovalce se uredijo v sklopu posamezne gradbene parcele in / ali v kletni etaži stavbe. Okolica objektov se zatravi ter hortikulturno uredi.

(3) Območje B: Območje je namenjeno individualni stanovanjski gradnji. Pri umestitvi stavb v prostor je treba upoštevati določeno gradbeno linijo, ki je določena vzdolž mestne ceste LK 3730914 NHM – Grič – Drožanjska. Za dostop do parcel je potrebna izgradnja dostopne ceste C2, C3 in C5. Stavbe vzdolž dostopne ceste C3 naj se umeščajo v prostor upoštevajoč strm teren (gradnja terasaste stavbe).

(4) Območje C: Javne zelene površine predstavljajo pas minimalne širine 2 x 10 m ob geološki prelomnici ter obstoječ strm teren, neprimeren za pozidavo. Površine se nameni predvsem izvedbi ustreznih drenaž in stabilizacijskih zidov z odvodnjavanjem kot posledica utrjevanja terena ter urejanja odvodnje podzemnih in zalednih voda. Uredijo se tudi sprehajalne poti ter postavi urbana oprema. Zelene površine se zatravijo ter zasadijo z skupinami avtohtonega visokoraslega drevja ter grmovnic, ki pripomorejo k stabilizaciji terena.

(5) Območje D: Na tem delu je predvidena ureditev zadrževalnikov hipnega odtoka padavinskih voda ter ob javni poti JP 594411 Dobrava – sv. Rok – Brezje ureditev nove transformatorske postaje (TP Drožanjska 1).

(6) Območje E: Območje predstavlja javne prometne površine. Obstoječe javne prometnice se rekonstruirajo, na novo pa se zgradijo dostopne ceste C1 do C5. V sklopu dostopnih cest se uredijo obračališča. Preko dostopne ceste C4, ki bo povezala območje OPPN z obstoječo stanovanjsko sosesko, se omogoči dostop komunalnim in interventnim vozilom ter vozilom zimske službe. Vse javne prometnice se opremijo z javno razsvetljavo.

(7) Velikost stavb je pogojena z upoštevanjem faktorja zazidanosti, odmikov od sosednjih parcel, faktorja zelenih površin ter max. etažnostjo. Tlorisni prikazi stavb v grafičnem delu so le informativni.

2.3 Pogoji in usmeritve za projektiranje in gradnjo

2.3.1 Prostorski izvedbeni pogoji glede dejavnosti, namembnosti in vrste dopustnih posegov v prostoru

8. člen
(vrste dopustnih dejavnosti)

(1) Na območju OPPN je v skladu s standardno klasifikacijo dejavnosti (SKD) in občinskim prostorskim načrtom dovoljeno bivanje ter izvajanje naslednjih dejavnosti:

O – Dejavnost javne uprave in obrambe; dejavnost obvezne socialne varnosti;

P – Izobraževanje;

Q – Zdravstvo in socialno varstvo

(2) Poleg, v prejšnjem členu navedenih dejavnosti, se lahko v pritličjih stavb izvajajo še manjše, nemoteče storitvene dejavnosti kot so (trgovina na drobno, frizer, kozmetični salon, čevljar, varstvo na domu in podobno).

9. člen
(vrste dopustnih osnovnih in pomožnih stavb)

(1) Na območju A znotraj meje OPPN je dovoljenja gradnja naslednjih stavb:

- 112 Večstanovanjske stavbe;
- 113 Stanovanjske stavbe za posebne družbene skupine;
- 1242 Garažne stavbe;
- 1263 Stavbe za izobraževanje in znanstvenoraziskovalno delo;

- 12740 Druge stavbe, ki niso uvrščene drugje (samo nadstrešnice).

(2) Na območju B znotraj meje OPPN je dovoljenja gradnja naslednjih stavb:

- 111 Enostanovanjske stavbe;
- 1242 Garažne stavbe ter
- 12740 Druge stavbe, ki niso uvrščene drugje (samo nadstrešnice).

(3) Na območju C, D in E znotraj meje OPPN gradnja stavb ni dovoljena.

10. člen
(vrste dopustnih gradbeno inženirskih objektov)

Na območju OPPN je dovoljena gradnja gradbeno inženirskih objektov, in sicer:

- 2112 Lokalne ceste in javne poti, nekategorizirane ceste in gozdne ceste;
- 21520 Jezovi, vodne pregrade in drugi vodni objekti;
- 21530 Sistem za namakanje in osuševanje, akvadukti;
- 22 Cevovodi, komunikacijska omrežja in elektroenergetski vodi;
- 2302 Elektrarne in drugi energetski objekti (samo manj zahtevni);
- 24110 Športna igrišča;
- 24122 Drugi gradbeno inženirski objekti za šport, rekreacijo in prosti čas (samo otroška in druga javna igrišča, javni parki in trgi ter bazen za kopanje) ter
- 24205 Drugi gradbeno inženirski objekti, ki niso razvrščeni drugje.

11. člen
(vrste dopustnih drugih gradbenih posegov)

Na območju OPPN je dovoljena gradnja naslednjih drugih gradbenih posegov:

- 3111 Trajno reliefno preoblikovanje terena (od tega samo nasipi, izkopi in odkopi, utrjene površine, utrjene brežine);
- 3211 Gradbeni posegi za opremo odprtih površin ter
- 33140 Merilna mesta za opazovanje naravnih pojavov, naravnih virov in stanje okolja.

12. člen
(vrste gradenj)

V območju OPPN so dovoljene naslednje vrste gradenj pod pogoji tega odloka:

- gradnje novih objektov (novi objekti, prizidave);
- rekonstrukcije objektov;
- odstranitve (rušitve) objektov ali njihovih delov;
- vzdrževanje objektov.

2.3.2 Prostorsko izvedbeni pogoji glede lege, velikosti in oblikovanja stavb in objektov

13. člen
(lega, velikost ter oblikovanje osnovnih stavb)

(1) Osnovne stavbe se locira znotraj posamezne gradbene parcele območja A in B upoštevajoč gradbeno mejo, maksimalne tlorisne in vertikalne gabarite, minimalni delež

zelenih površin iz 19. člena tega odloka ter ostale izvedbene pogoje tega odloka. Upoštevati je potrebno gradbeno linijo, kjer je določena.

(2) Maksimalni tlorisni gabarit:

Območje A: 60 % velikosti gradbene parcele;

Območje B: 180 m^2 tlorisne površine najbolj izpostavljenega dela posamezne etaže stavbe.

(3) Maksimalni vertikalni gabarit:

Območje A: klet (K) + pritličje (P) + 2 x nadstropje (2N) razen pri upokojenskem domu je dovoljena max. etažnost klet (K) + pritličje (P) + 3 x nadstropje (3N);

Območje B: stavbe ob dostopni cesti C2 in C5: klet (K) + pritličje (P) + mansarda (M);

stavbe ob dostopni cesti C3: klet (K) + pritličje (P) + nadstropje (N);

(4) Kota pritličja: do 50 cm nad koto urejenega platoja pred glavnim vhodom v stavbo.

(5) Stavbe so v osnovi pravilnih geometrijskih oblik z možnimi manjšimi aneksi. Glede na predvideno velikost stavbnih mas se predlaga členjenost samih volumnov tako, da se razbije monotonija objektov v horizontalnih in/ali vertikalnih gabaritih. Oblikovno se lahko poudari fasado stavbe, kjer se nahaja tudi glavni vhod v stavbo.

(6) Osnovna stavba se oblikuje:

Območje A:

- streha: ravna;
- kritina: primernega materiala glede na tip strehe. Lahko je tudi deloma ali v celoti zazelenjena;
- fasada: klasični omet ali različni tipi fasadnih oblog v belih in/ali svetlih pastelnih tonih ali lesu.

Območje B:

- streha: stavbe ob dostopni cesti C2 in C5: v osnovi simetrična dvokapnica, naklona od 35 do 40 stopinj, smer slemena sever - jug. Manjši deli stavbe kot so vetrolovi, izzidki, zimski vrtovi, garaže imajo lahko ravno streho;

  stavbe ob dostopni cesti C3: ravna;
- kritina: primernega materiala glede na tip strehe. Ravna streha je lahko deloma ali v celoti zazelenjena;
- fasada: klasični omet ali različni tipi fasadnih oblog v belih in/ali svetlih pastelnih tonih ali lesu.
- oblikovanje odprtin: strešna okna in/ali ena centralno locirana frčada na strešino. Streha frčade enaka kot osnovna streha (simetrična dvokapnica) ali ravna.

14. člen

(lega, velikost ter oblikovanje pomožnih stavb)

(1) Pomožne stavbe se locira znotraj posamezne gradbene parcele območja A in B upoštevajoč faktor zazidanosti ter minimalni delež zelenih površin iz 19. člena tega odloka. Odmiki od sosednjih parcel morajo biti minimalno 1 m (najbolj izpostavljeni deli pomožne stavbe). Pri legi pomožnih stavb se gradbena linija interpretira kot gradbena meja (stavba se gradbene meje dotika ali je odmaknjena v notranjost gradbene parcele).

(2) Maksimalni tlorisni gabarit: pomožne stavbe morajo biti tlorisno podrejene osnovni stavbi.

(3) Maksimalni vertikalni gabarit je pritličje (P).

(4) Kota pritličja: do 20 cm nad raščenim terenom.

(5) Pomožna stavba se oblikuje:

- konstrukcija: zidana, kovinska ali lesena;
- streha: enaka kot osnovna stavba ali ravna. Frčade ali strešna okna niso dovoljena;
- kritina: enaka kot osnovna stavba oz. primernega materiala glede na tip strehe. Lahko je tudi deloma ali v celoti zazelenjena;
- fasada: zidana pomožna stavba – enaka fasada kot osnovna stavba.

15. člen
(lega ter oblikovanje gradbeno inženirskih objektov)

(1) Gradbeno inženirski objekti se lahko gradijo na celotnem območju OPPN.

(2) Fotonapetostne elektrarne z električno močjo pod 1 MW se nameščajo na strehe načrtovanih stavb.

(3) Ograje med sosednjimi parcelami so dovoljene žičnate, kovinske ali lesene, vendar morajo biti transparentne. Ograje se lahko gradijo na parcelni meji s sosednimi zemljišči. Oporni zidovi višji od 1 m so kamniti ali betonski obloženi s kamnito oblogo.

16. člen
(lega in oblikovanje drugih gradbenih posegov)

(1) Drugi gradbeni posegi se lahko izvajajo na celotnem območju OPPN.

(2) Zunanje površine in brežine se maksimalno zatravijo in lahko zasadijo z avtohtonimi grmovnicami in avtohtonim drevjem. Manipulacijske zunanje površine se asfaltirajo ali tlakujejo.

(3) Ekološki otok se hortikulturno uredi (betonski plato z ustreznim odvodnjavanjem ter ograja).

(4) Urbana oprema se oblikovno poenoti z urbano opremo širšega območja Sevnice.

17. člen
(oblikovanje zelenih površin)

(1) Območje javnih zelenih površin se hortikulturno uredi. Zasadijo se skupine visokoraslega avtohtonega drevja in grmovnic. Vzdolž javne poti JP 594411 Dobrava – sv. Rok – Brezje, mestne ceste LK 373091 NHM – Grič – Drožanjska, javne poti JP 594414 Drožanjska – Dobrava ter dostopne ceste C4, se zasadi enostranski drevored.

(2) Uredijo se sprehajalne poti in postavi urbana oprema (otroška igrala, klopi, koši za smeti, ekološki otoki in podobno). Sprehajalne poti se izvedejo v naravnih materialih (pesek različnih granulacij). Višinske razlike v terenu se premoščajo s stopnicami izvedene z lesenimi pragovi.

(3) V sklopu posamezne gradbene parcele za gradnjo stavb se mora zatraviti minimalno 20% površin.

2.3.3 Prostorski izvedbeni pogoji in merila za parcelacijo

18. člen
(parcelacija)

(1) Parcelacija območja se izvede v skladu z grafično prilogo »B8 Načrt parcelacije«.

(2) Mejne točke gradbenih parcel so opredeljene v državnem koordinatnem sistemu (D96/TM (ESRS)).

2.3.4 Stopnja izkoriščenosti zemljišč za gradnjo

19. člen
(izkoriščenost zemljišča za gradnjo)

(1) Faktor zazidanosti gradbenih parcel za gradnjo stavb mora znašati do 0,6. V zazidano površino se upošteva tudi površina pomožnih stavb.

(2) V slopu posamezne gradbene parcele mora biti zagotovljeno minimalno 20% zelenih površin, ki se zatravijo in lahko tudi zasadijo z avtohtono vegetacijo (drevesa, grmičevje).

3. ZASNOVA PROJEKTNIH REŠITEV IN POGOJEV GLEDE GRADNJE IN PRIKLJUČEVANJA OBJEKTOV NA GOSPODARSKO JAVNO INFRASTRUKTURO IN GRAJENO JAVNO DOBRO

20. člen
(skupne določbe)

(1) Na območju OPPN so dopustne novogradnje, odstranitve, rekonstrukcije in vzdrževanje gospodarske javne infrastrukture (GJI) in grajenega javnega dobra, pri čemer se upošteva funkcionalno zasnovo območja OPPN, predvidenih objektov v območju ter možnost njihovega razvoja.

(2) Načrtovanje in posegi v varovalne pasove posameznih infrastrukturnih omrežij ter gradnja novih GJI se izvaja skladno z veljavnimi predpisi s področja gradnje, obratovanja in vzdrževanja posameznih omrežij, pod tehničnimi pogoji upravljavcev posameznih omrežij, podanimi z mnenji k OPPN in s pridobitvijo njihovega mnenja v fazi izdelave projektne dokumentacije. Gradnja se izvaja pod njihovim nadzorom. V območju varovalnih pasov GJI je brez mnenja upravljavca prepovedano postavljati vse vrste objektov ter saditi drevesa, dodajati ali odvzemati zemljino, kar bi imelo za posledico zviševanja ali zniževanja globine infrastrukturnega voda od predpisane ter deponirati gradbeni ali drugi material ter postavljati začasne objekte.

(3) Na mestih, kjer so predvidene vozne površine, na mestih križanj z drugimi infrastrukturnimi vodi in v primeru izvajanja del v njihovem varovalnem pasu, se obstoječe vode ustrezno zaščiti.

21. člen
(javna cesta infrastruktura)

(1) Vzdolž zahodnega roba OPPN poteka javna pot JP 594411 Dobrava – sv. Rok – Brezje, vzdolž južnega roba pa mestna cesta LK 373091 NHM – Grič – Drožanjska. Preko območja poteka javna pot JP 594414 Drožanjska – Dobrava. Vzdolž vzhodnega roba OPPN, vendar izven območja, poteka javna pot JP 594416 Drožanjska.

(2) Javna pot JP 594411 Dobrava – sv. Rok – Brezje, lokalna cesta LK 373091 NHM – Grič – Drožanjska in deloma javna pot JP 594414 Drožanjska – Dobrava se rekonstruirajo. Vozišče se rekonstruira minimalne širine 2 x 2,50 m z enostranskim oz. dvostranskim pločnikom.

(3) Načrtovane nove dostopne ceste so:

- iz javne poti JP 594411 Dobrava – sv. Rok – Brezje se izvede dostopna cesta C1 z obračališčem;

- iz javne poti JP 594414 Drožanjska – Dobrava se izvede dostopna cesta C2 z obračališčem;
- javna pot JP 594414 Drožanjska – Dobrava se nadaljuje v dostopno cesto C3 z obračališčem;
- med dostopno cesto C3 in JP 594414 Drožanjska – Dobrava kot del obstoječe stanovanjske soseske se izvede dostopna cesta C4. Dostopna cesta C4 se nameni le dostopu komunalnim in interventnim vozilom ter vozilom zimske službe;
- iz mestne ceste LK 373091 NHM – Grič – Drožanjska se izvede dostopna cesta C5 z obračališčem.

Vse dostopne ceste se izvedejo minimalne širine 2 x 2,50 m z enostranskim pločnikom.

(4) Če se pri izvedbi javnih prometnic izkaže potreba po izvedbi opornih zidov se le te izvede v kamnu ali betonske, ki se jih obloži s kamnom. Za opornimi zidovi se izvede ustrezna drenaža.

(5) Vse javne prometnice se opremijo z javno razsvetljavo.

22. člen
(vodovodno omrežje)

(1) Na območju OPPN poteka javno vodovodno omrežje in sicer vzdolž javne poti JP 594411 Dobrava – sv. Rok – Brezje ter vzdolž javne poti JP 594414 Drožanjska – Dobrava. Vzhodno od obravnavanega območja prav tako poteka javno vodovodno omrežje in sicer vzdolž javne poti JP 594417 Drožanjska – novo naselje.

(2) Vodovod, ki poteka vzdolž JP 594411 in JP 594414 se v sklopu rekonstrukcije javnih prometnic ustrezno prestavi oz. zaščiti. Vsa dela se izvajajo pod pogoji upravljavca javnega vodovodnega omrežja.

(3) Za potrebe zagotovitve minimalne vodooskrbe območja se vzdolž internih prometnic izvede nova trasa javnega vodovoda. Nove trase se navežejo na obstoječe javno vodovodno omrežje. Iz načrtovane trase javnega vodovodnega omrežja se izvedejo individualni priključki do posamezne stavbe.

(4) V sklopu javnih prometnih površin se izvede javno hidrantno omrežje.

23. člen
(elektroenergetsko omrežje)

(1) Na območju ni elektroenergetske infrastrukture, se pa le ta nahaja v njeni neposredni bližini. Severovzhodno od območja OPPN se nahaja transformatorska postaja (TP) 20/0,4 kV Drožanjska ter podzemni 20 kV in NN elektro vodi.

(2) Za območje OPPN je izdelana strokovna podlaga »Ureditev električnih vodov na območju OPPN za stanovanjsko sosesko ob Drožanjski cesti – zahod«, št. 209/21, april 2021 ter dopolnitev november 2021, izdelal Elektro Celje d.d.. Strokovna podlaga se upošteva pri nadaljnjem projektiranju elektroenergetskih vodov na območju predmetnega OPPN.

(3) Zaradi potrebe po večjih odjemnih močeh na odjemnih mestih je načrtovana gradnja nove transformatorske postaje (TP) Drožanjska 1. Energija za priključitev načrtovanih stavb se tako deloma zagotovi iz obstoječe TP Drožanjska, delno pa iz predvidene TP Drožanjska 1.

(4) Predvidena TP Drožanjska 1 se locira v zahodni del območja OPPN nad stavbo za posebne družbene skupine (dom upokojencev). Predvidena transformatorska postaja bo tipska transformatorska postaja 20/0,4 kV moči do 1 x 1000 kVA. V transformatorsko postajo se bo namestil transformator nazivne moči, katera bo točno določena v fazi izdelave projektne dokumentacije. V 20 kV omrežje napajano iz RTP Sevnica se bo

predvidena TP Drožanjska 1 priključila preko predvidenega napajalnega kablovoda, ki se položi med obstoječo TP Drožanjska in predvideno TP Drožanjska 1. Uporabljeni bodo enožilni kabli 3 x NA2XS(F)2Y 1 x 150/25 mm2, 20 kV, ki bodo položeni v predvideno elektro kabelsko kanalizacijo (EKK). Iz obstoječe TP Drožanjska se predvidi 6 (šest) iz predvidene TP Drožanjska 1 pa 8 (osem) novih NN izvodov za napajanje predvidenih objektov. V obstoječi TP Drožanjska, bo potrebno pred priključitvijo predvidenih objektov preurediti nizkonapetostne zbiralnice (zamenjati in dograditi SN in NN stikalne bloke) in zamenjati obstoječi transformator 160 kVA z večjim do moči 1000 kVA glede na potrebno priključno moč, katera bo natančneje znana v fazi izdelave projektne dokumentacije.

(5) Vsi predvideni SN in NN električni vodi se položijo v predvideno elektro kabelsko kanalizacijo (EKK), ki se izdela iz zaščitnih cevi EPC in GDC Ø 160 mm. V predvideni elektro kabelski kanalizaciji (EKK) je potrebno predvideti dodatne rezervne cevi za kasnejšo širitev električnega omrežja.

(6) Iz obstoječe TP Drožanjska in načrtovane TP Drožanjska 1 se izvede javna razsvetljava vseh javnih prometnic in javnih površin.

24. člen
(kanalizacijsko omrežje)

(1) Na območju OPPN ni zgrajenega javnega kanalizacijskega omrežja. Stanovanjska pozidava, ki se nahaja vzhodno od obravnavanega območja, ima urejen ločen sistem odvodnjavanja.

(2) Na območju OPPN se zgradi nov ločen sistem odvodnjavanja komunalne odpadne vode s končno dispozicijo v čistilni napravi mesta Sevnica in padavinske vode s končno dispozicijo v Drožanjskem potoku.

(3) Komunalne odpadne vode s severnega dela območja OPPN se spelje v obstoječo javno fekalno kanalizacijo (obstoječ jašek), ki se nahaja v javni poti JP 594414 Drožanjska – Dobrava, komunalne odpadne vode z južnega dela območja OPPN pa se spelje v obstoječo javno fekalno kanalizacijo (obstoječ jašek), ki se nahaja v lokalni cesti LK 373091 NHM – Grič – Drožanjska.

(4) Čiste padavinske vode s streh stavb se zbira v rezervoarjih deževnice, viške pa se spelje v Drožanjski potok. Ponikanje ni dovoljeno. Vodo se ponovno uporabi kot sanitarno vodo, za zalivanje zelenic, pranje vozil, manipulacijskih površin, itd. Izvedejo se maksimalno trije izpusti v Drožanjski potok in sicer severni del območja se spelje v Drožanjski potok preko zemljišča parc. št. 573/9, k.o. Sevnica, južni del območja se spelje v Drožanjski potok preko zemljišča parc. št. 556/19, k.o. Sevnica. Sredni del območja, kjer se uredi dreniranje obstoječega terena, se spelje v Drožanjski potok preko zemljišča parc. št. 556/36, k.o. Sevnica.

(5) Potencialno onesnažene padavinske vode z asfaltnih manipulativnih in prometnih površin se morajo predhodno očistiti v ustrezno dimenzioniranih lovilcih olj, nato pa se lahko izpustijo v javno kanalizacijo za odvajanje padavinske vode.

(6) Za preprečevanje hipnega odtoka čistih padavinskih voda v Drožanjski potok, se pred izpustom v vodotok izvedejo ustrezni zadrževalniki. Na območju sta načrtovana dva zadrževalnika. Poleg tega se zadrževanje padavinskih voda lahko izvede tudi v sklopu posamezne gradbene parcele, kar mora biti računsko dokazano v fazi izdelave projektne dokumentacije. Pri izračunu mora biti upoštevana jakost padavin za določeno dobo za najekstremnejši pogoj.

(7) Iztok prečiščenih padavinskih voda v Drožanjski potok mora biti predviden in izveden tako, da bo izpustna glava oblikovana pod naklonom brežine vodotoka in ne bo segala v njegov svetli profil. Iztok mora biti opremljen s protipovratno zaklopko. Na območju iztoka mora biti struga in brežina vodotoka ustrezno zavarovani pred vodno erozijo.

(8) Vsa interna in javna kanalizacija za odvajanje odpadnih voda mora biti grajena vodotesno, kar izvajalec dokaže z ustreznimi testi.

25. člen
(plinovodno omrežje)

(1) Na območju OPPN ni zgrajenega distribucijskega plinovodnega omrežja, se pa le ta nahaja v njegovi neposredni bližini in sicer vzhodno od območja, v javni poti JP 594414 Drožanjska – Dobrava in jugovzhodno od območja, v mestni cesti LK 373091 NHM – Grič – Drožanjska.

(2) Nova pozidava se priključi na bližnje obstoječe distribucijsko plinovodno omrežje (∅ 110 mm, PE100 SDR1). Možnost priključitve je tudi iz obstoječe distribucijske plinovodne mreže, ki je zgrajena zahodno od območja OPPN ter severno od bazena (ulica Ob gozdu).

(3) Točko priključitve ter način priklopa načrtovanih stavb na plinovodno omrežje se natančneje obdela v fazi izdelave projektne dokumentacije.

(4) Pri gradnji plinovodnega omrežja je potrebno, poleg vseh veljavnih predpisov in normativov, upoštevati Pravilnik o tehničnih pogojih za graditev, obratovanje in vzdrževanje plinovodov z največjim tlakom do vključno 16 bar (Uradni list RS, št. 26/02, 54/02 in 17/14 – EZ-1) in druge predpise za zagotovitev obratovalne varnosti plinovoda, priključnih plinovodov in notranje plinske napeljave na območju gradnje.

(5) Gradnjo novega plinovodnega omrežja in priključkov lahko izvede le sistemski operater ali od njega pooblaščeni izvajalci pod nadzorom sistemskega operaterja.

26. člen
(elektronske komunikacije)

(1) Pri vseh posegih v prostor je treba upoštevati trase obstoječega telekomunikacijskega omrežja. Točne trase se določijo z zakoličbo. V fazi izdelave projektne dokumentacije je treba izdelati ustrezen načrt zaščite in prestavitve ogroženih tras TK omrežja.

(2) Znotraj komunalno prometnega koridorja se predvidi novo telekomunikacijsko omrežje z navezavi na najbližji TK kabelski jašek TK kabelske kanalizacije ob Drožanjski cesti.

(3) V telekomunikacijskih kabelskih ceveh in jaških ne smejo potekati vodi drugih komunalnih napeljav brez soglasja upravljavca TK omrežja. Nove trase telekomunikacijskih vodov se izvede kot kabelska kanalizacija s PVC cevmi premera 110 mm ali 125 mm s pomožnimi jaški in PE-HD cevmi premera 50 mm do posameznih TK omaric na stavbah.

(4) Vrsto prenosnega medija, točno mesto navezave na obstoječe omrežje in ostale karakteristike telekomunikacijskega omrežja se določijo glede na potrebe investitorja in v sodelovanju s predstavnikom upravljavca TK omrežja.

(5) Na območju OPPN je dopustna namestitev mikro bazne postaje in vzpostaviti dostopno točko kot samostojno elektronsko napravo za mobilne komunikacije v lokalnem (dostopovnem) komunikacijskem omrežju na prej zgrajenih stavbah, gradbeno inženirskih objektih in na ureditvah drugih gradbenih posegov.

27. člen
(odpadki)

(1) Na območju OPPN se v sklopu javnih prometnic ter njihovih obračališč uredijo ekološki otoki za ločeno zbiranje odpadkov.

(2) Ekološki otok se opremi z zabojniki za zbiranje vsaj naslednjih vrst odpadkov:

- embalaža in plastika;
- papir in karton ter

- steklo.

(3) Mešani in ekološki odpadki se zbirajo v sklopu posamezne gradbene parcele.

(4) Vse ostale odpadke, ki nastanejo pri izvajanju dejavnosti (objekti za posebne družbene skupine in objekti za izobraževanje), se zbira ločeno v za to predpisanih zabojnikih / kontejnerjih. Za praznjenje oz. odvoz le teh poskrbi lastnik oz. upravljavec stavbe, ki pozove pooblaščenega odjemalca teh odpadkov za odvoz.

(5) Ekološki otok (zbirno mesto) mora ustrezati higienskim tehničnim in požarno-varstvenim predpisom, imeti mora omogočen pristop za uporabnike in možnost odvoza do prevzemnega mesta oziroma možnost rednega odvoza ter mora biti na takšnem mestu, da ne ogroža prometa. Ekološki otok se uredi na betonskem platoju z ustreznim odvodnjavanjem. Priporoča se, da je ekološki otok (zbirno mesto) zgrajeno v obliki nadstrešnice, niše ali zidnega boksa, da so posode zavarovane pred zunanjimi vremenskimi vplivi.

(6) Ekološki otok (zbirno mesto) mora biti od odjemnega mesta kamor se pripelje komunalno vozilo oddaljeno maksimalno 5 m.

(7) Gradbeni odpadki, ki bodo nastajali v času gradnje, deponije zemljin in viški izkopanega materiala se odpeljejo na urejeno legalno deponijo katero določi občina ali upravljavec komunalnih storitev.

28. člen
(ogrevanje objektov)

Kot glavni vir ogrevanja stavb se uporablja načini, ki temeljijo na obnovljivih virih energije kot so zemeljski plin, biomasa, sončna energija, fotovoltaična energija ter ostali trajnostni načini ogrevanja.

4. REŠITVE IN UKREPI ZA CELOSTNO OHRANJANJE KULTURNE DEDIŠČINE

29. člen
(kulturna dediščina)

(1) Območje OPPN se deloma nahaja v območju arheološkega spomenika Sevnica - Naselbina Dobrava I (EŠD 14752) in v območju arheološkega najdišča Sevnica - Naselbina Dobrava II (EŠD 30890).

(2) Na območju arheološkega spomenika Sevnica - Naselbina Dobrava I (EŠD 14752) in na območju arheološkega najdišča Sevnica - Naselbina Dobrava II (EŠD 30890) je potrebno pred vsemi posegi v zemeljske plasti opraviti predhodne arheološke raziskave. Obseg in metodologija bosta opredeljeni v kulturnovarstvenih pogojih. Za izvedbo arheološke raziskave je potrebno pridobiti kulturnovarstveno soglasje za raziskavo in odstranitev skladno s predpisi s področja varstva kulturne dediščine.

(3) Na preostalem območju OPPN, ki se nahaja izven obeh arheoloških najdišč, velja splošni arheološki varstveni režim, ki najditelja/lastnika zemljišča/investitorja/odgovornega vodjo del ob odkritju dediščine zavezuje, da najdbo zavaruje nepoškodovano na mestu odkritja in o najdbi takoj obvesti pristojno enoto Zavoda za varstvo kulturne dediščine Slovenije, ki situacijo dokumentira v skladu z določili arheološke stroke. V primeru odkritja arheoloških ostalin, ki jim grozi nevarnost poškodovanja ali uničenja, lahko pristojni organ to zemljišče z izdajo odločbe določi za arheološko najdišče.

(4) Zaradi varstva arheoloških ostalin je potrebno pristojni osebi Zavoda za varstvo kulturne dediščine Slovenije omogočiti dostop do zemljišč, kjer se bodo izvajala zemeljska dela, in opravljanje strokovnega nadzora nad posegi. Lastnik zemljišča/investitor/odgovorni vodja mora o dinamiki gradbenih del obvestiti ZVKDS OE Celje vsaj 10 dni pred pričetkom zemeljskih del.

5. REŠITVE IN UKREPI ZA VARSTVO OKOLJA, NARAVNIH VIROV TER OHRANJANJA NARAVE

30. člen
(varstvo voda in tal)

(1) Območje OPPN ne posega na območje varovanja vodnih virov.

(2) Varstvo voda in tal se zagotavlja z ustreznim odvajanjem odpadnih voda (vodotesnost kanalizacije), urejenim zbiranjem odpadkov in ustreznim ravnanjem v času izvajanja gradbenih del, ki mora biti skladno s predpisi s področja varstva voda in varstva okolja.

(3) Možnost razlitja nevarnih snovi obstaja v primeru izliva pogonskih goriv in olj iz gradbenih strojev in naprav na gradbišču v času gradnje. Vsako razlitje nevarnih snovi je treba nemudoma sanirati.

(4) Preprečiti je treba kakršno koli onesnaženje tal, površinskih in podzemnih voda, zlasti z nevarnimi snovmi, zaradi zagotavljanja skladne in zdravstveno ustrezne pitne vode v zadostnih količinah.

31. člen
(varstvo zraka)

(1) Obremenitev zraka ne sme presegati dovoljenih emisijskih in imisijskih koncentracij v skladu z določili oziroma z veljavnimi predpisi, ki urejajo varstvo zraka.

(2) Dimnovodne naprave morajo zagotavljati varno, zanesljivo in trajno delovanje kurišča in ne smejo presegati dovoljenih vrednosti emisij določenih v veljavnem predpisu.

32. člen
(varstvo pred elektromagnetnim sevanjem in svetlobnim onesnaževanjem)

(1) Vir elektromagnetnega sevanja predstavlja transformatorska postaja, ki je načrtovana ob javni poti JP594411 Dobrava – sv. Rok – Brezje ter načrtovane mikro bazne postaje za mobilne komunikacije v lokalnem (dostopovnem) komunikacijskem omrežju. Naprave oz. objekti, ki povzročajo elektromagnetno sevanje morajo biti v prostor umeščeni v skladu z veljavno zakonodajo in na način, da je preprečena prekomerna obremenitev okolja zaradi elektromagnetnega sevanja.

(2) Za razsvetljavo zunanjih površin gradbenih parcel ter javnih prometnih površin se uporabljajo svetilke, katerih delež svetlobnega toka, ki seva navzgor je enak 0% ter upošteva določene mejne vrednosti na oknih najbližjih objektov z varovanimi prostori, skladno z uredbo, ki ureja mejne vrednosti svetlobnega onesnaževanja okolja.

33. člen
(varstvo pred hrupom)

(1) Skladno z uredbo, ki ureja mejne vrednosti kazalcev hrupa v okolju, območje stanovanjske zazidave Drožanjska - zahod, spada v II. stopnjo varstva pred hrupom. Hrup v območjih ne sme presegati z uredbo predpisanih vrednosti.

(2) Naprave, ki povzročajo hrup (toplotne črpalke, klima naprave in podobno) so lahko posebej moteče, predvsem v nočnem času, zato je potrebno le te locirati stran od prostorov za počitek (spalnice, otroške sobe,…).

34. člen
(ohranjanje narave)

Na območju OPPN ni evidentiranih naravnih vrednot, zavarovanih območij ali območij pomembnih za biotsko raznovrstnost.

6. REŠITVE IN UKREPI ZA OBRAMBO TER VARSTVO PRED NARAVNIMI IN DRUGIMI NESREČAMI, VKLJUČNO Z VARSTVOM PRED POŽAROM

35. člen
(obramba)

Pri gradnji načrtovanih objektov se upošteva zakone s področja obrambe.

36. člen
(varstvo pred poplavami)

(1) Območje ni poplavno ogroženo.

(2) Padavinske vode iz streh stavb ter utrjenih površin se ustrezno zberejo v javni kanalizaciji za odvodnjavanje padavinskih voda z odvodom v Drožanjski potok, ki se nahaja ca. 170 m vzhodno od območja OPPN.

(3) Morebitni površinski zadrževalniki padavinskih voda se uredijo na način, da ne bo negativnega vpliva na sosednja območja.

37. člen
(erozijska ogroženost in plazljivost terena)

(1) Zaradi pestre geološke sestave terena, različnih globin do trdne lapornate podlage ter različnih tipov vodonosnikov na območju OPPN, je treba vsako gradnjo na mikrolokaciji skrbno načrtovati s prilagojenimi posameznimi gradbeno-tehničnimi rešitvami (npr. način (globoko/plitvo) in globina temeljenja, podkletitev objektov, varovanje gradbenih jam, načrtovanje podpornih konstrukcij, odvodnjavanje in dreniranje…). Za vsak posamezen poseg je treba, že pred pričetkom projektiranja, izvesti podrobnejšo analizo obstoječega terena oz. izvesti natančne geološko geomehanske raziskave terena, ki bodo podale natančne pogoje za posege v zemeljska tla.

(2) Za območje so bile izdelane geološko geomehanske in hidrogeološke raziskave terena. Izsledki raziskav so povzeti v Geološko geomehanskem poročilu in hidrogeološkem poročilu z izvedbo predhodnih raziskav za območje OPPN stanovanjska soseska ob Drožanjski cesti – zahod, št. DN 2006727, marec 2020, izdelal ZRMK ter v Hidrogeološkem poročilu za OPPN občine Sevnica – stanovanjska soseska ob Drožanjski cesti – zahod, št. 631-115/2020, maj 2020, izdelal Geološki zavod Slovenije. Obe strokovni podlagi je potrebno obvezno upoštevati v fazi projektiranja na območju OPPN oz. pri izdelavi podrobnejših analiz obstoječega terena iz prvega ostavka tega člena.

(3) Med izvedbo zemeljskih del je potrebno zagotoviti stalen geomehanski nadzor, ki spremlja morebitno spremembo glede dejanske sestave temeljnih tal.

38. člen
(seizmološke zahteve)

(1) Gradnja objektov mora biti potresno odporna. Pri načrtovanju se upošteva veljavna zakonodaja s področja mehanske odpornosti in stabilnosti objektov, v skladu z evropskim standardom za potresno odporno gradnjo.

(2) V skladu s karto projektnega pospeška tal je na območju določen projektni pospešek tal 0,175 g.

39. člen

(požarno varstvo)

(1) Pri graditvi objektov se izpolni vse zahteve za varnost pred požarom, določene s predpisi o graditvi objektov in drugimi predpisi.

(2) Zagotavljajo se pogoji za varen odmik ljudi, živali in premoženja; dostopi, dovozi in delovne površine za intervencijska vozila ter viri za zadostno oskrbo z vodo za gašenje. Preprečitev širjenja požara na sosednje objekte se zagotovi tako, da upošteva ustrezne odmike od parcelnih mej in odmike med objekti ali pa se zagotovijo ustrezne protipožarne ločitve. Dostop za gasilska vozila se zagotovi po intervencijskih poteh, ki potekajo po javnih prometnicah, peš površinah, dvoriščih in zelenicah. V ta namen se radije vseh krivin dimenzionira za nemoten promet intervencijskih vozil. Za zagotovitev požarne vode se zgradi hidrantno omrežje.

7. ETAPNOST IZVEDBE PROSTORSKE UREDITVE IN DRUGI POGOJI ZA IZVAJANJE OPPN

40. člen
(etapnost gradnje)

(1) Območje se lahko ureja v posameznih etapah, ki pa morajo predstavljati zaključene celote.

(2) V prvi etapi je potrebno pred pričetkom gradbenih del za gradnjo stavb in novih javnih prometnic zagotoviti stabilnost obstoječega terena. Izvesti je potrebno dodatne geološke raziskave terena ter določiti ustrezne in učinkovite ukrepe, ki bodo stabilizirali teren tako, da nova gradnja ne bo imela negativnega vpliva na sosednja območja. Ti ukrepi se lahko izvajajo tudi istočasno v prvim posegom na tem območju.

(3) Etapnost izgradnje objektov je pogojena s sočasno izvedbo tolikšnega dela infrastrukturne opreme, da se zagotavlja funkcioniranje zgrajenega objekta ter da je dimenzionirana na končno načrtovano kapaciteto.

41. člen
(obveznosti investitorjev in izvajalcev)

(1) Pri projektiranju in izvajanju OPPN je treba upoštevati vsa določila, navedena v posameznih poglavjih ter vsa pridobljena mnenja nosilcev urejanja prostora.

(2) Obveznosti investitorjev:

- pred pričetkom izdelave projektne dokumentacije mora projektantu zagotoviti geološke in geomehanske raziskave, da bo lahko ustrezno dimenzioniral stavbe, gradbeno inženirske objekte ter druge gradbene posege;
- v času gradnje mora zagotoviti geomehanski nadzor ter poskrbeti, da bodo izvedeni vsi zaščitni ukrepi in da se ne bo povečevala erozijska ogroženost območja;
- pred pričetkom gradnje mora pravočasno obvestiti upravljavce objektov, naprav in vodov gospodarske javne infrastrukture (GJI), ki so tangirani s predmetno gradnjo.

(3) Obveznosti izvajalcev:

- dolžan je zagotavljati varne dostope do vseh sosednjih območij v času gradnje, racionalno urediti gradbišče in pri posegih na prometnicah zagotoviti varen promet;
- po končani gradnji mora odstraniti vse začasne objekte ter odvečni gradbeni in izkopani material in urediti okolico ter višino zemljišča na parcelni meji prilagoditi sosednjemu zemljišču.

8. VELIKOST DOPUSTNIH ODSTOPANJ OD FUNKCIONALNIH, OBLIKOVALSKIH IN TEHNIČNIH REŠITEV

42. člen
(dopustna odstopanja)

(1) Dovoljena so odstopanja od zakoličbenih točk parcel v smislu prilagoditve obstoječi parcelaciji in stanju v prostoru pod pogojem, da so omogočene vse ureditve predpisane s tem OPPN.

(2) Lokacija TP Drožanjska 1 je lahko tudi drugačna, vendar mora biti locirana vzporedno z javno potjo JP 594411 in mora upoštevati določeno gradbeno linijo. Posledično se lahko spremeni tudi določena gradbena parcela za gradnjo transformatorske postaje.

(3) Možno je združitev dveh sosednjih gradbenih parcel za gradnjo stavb, s čimer se tudi ustrezno poveča (združi) gradbena meja.

(4) Manjši odmiki od sosednjega zemljišča je možen tam kjer je določena gradbena meja (GM). Ta odmik ne sme biti manjši kot 2 m upoštevajoč požarne smernice. Za manjši odmik je potrebno soglasje lastnika sosednjega zemljišča.

(5) Potek načrtovane GJI ter priključevanje stavb na GJI se lahko izvede tudi drugače, kot je določeno s tem prostorskim aktom, v kolikor se pojavijo utemeljeni razlogi zaradi lastništva ali ekonomičnega investicijskega vlaganja, prilagoditve obstoječim trasam vodov in naprav ter pod pogojem, da ni v nasprotju z javnimi interesi. S spremembo se morajo strinjati vsi upravljavci tangiranih vodov.

(6) Dopustno je tudi odstopanje pri prometnem in komunalnem urejanju, v kolikor gre za ustreznejšo tehnologijo izvedbe in tehnično rešitev ter če te spremembe ne spreminjajo funkcionalnega in vsebinskega koncepta OPPN.

III. PREDHODNE IN KONČNE DOLOČBE

43. člen
(vpogled v OPPN)

OPPN je stalno na vpogled na Občini Sevnica in na Upravni enoti Sevnica.

44. člen
(nadzor)

Nadzor nad izvajanjem tega odloka opravljajo pristojne inšpekcijske službe za posamezna področja.

45. člen
(začetek veljavnosti)

Ta odlok začne veljati osmi dan po objavi v Uradnem listu Republike Slovenije.

Številka: 3505-0012/2019
Datum:

ŽUPAN
OBČINE SEVNICA
Srečko Ocvirk

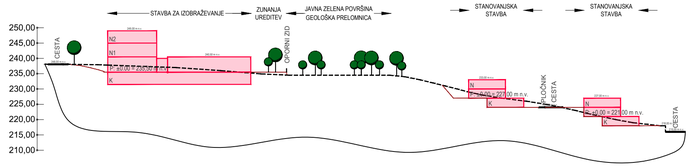

PREREZ B - B, M 1:1000

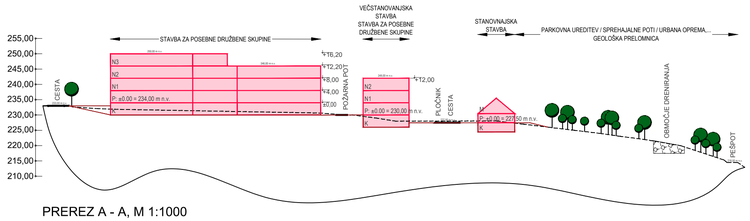

PREREZ A - A, M 1:1000

Shema območja

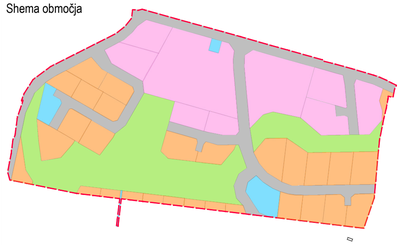

Shema geoloških območij

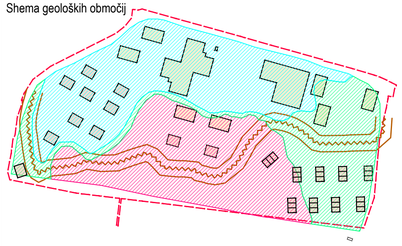

LEGENDA:

- Meja območja občinskega podrobnega prostorskega načrta (OPPN)
- obstoječe parcelne meje (DKN)
- načrtovana stavba: stanovanjska ali nestanovanjska
- načrtovana stavba: stanovanjska
- načrtovana transformatorska postaja
- javna prometnica
- gradbena parcela
- gradbena linija
- gradbena meja
- javne zelene površine
- zelena vegetacija (grmovnice in visoko avtohtono drevje)
- geološka prelomnica (pas 2 x 10 m)
- območje zadrževalnika
- območje dreniranja
- hidrant
- peš pot
- mesto za odpadke

naročnik:	Občina Sevnica Glavni trg 19a 8290 Sevnica
pripravljavec:	Občina Sevnica Glavni trg 19a 8290 Sevnica
izdelovalec:	Savaprojekt Krško d.d. Cesta krških žrtev 59 8270 Krško

savaprojekt krško d.d.
Cesta krških žrtev 59
8270 Krško
Slovenija
www.savaprojekt.com
info@savaprojekt.com
GSM 041/664 064
GSM 041/664 065
Slovenija

projekt:	OBČINSKI PODROBNI PROSTORSKI NAČRT ZA STANOVANJSKO SOSESKO OB DROŽANJSKI CESTI – ZAHOD (OPPN-81-15)
OPN:	Damjana Pirc, u.d.i.k.a. KA-1562
SP:	Silvija Umek Toth, d.i.g.
grafični načrt:	UREDITVENA SITUACIJA S PREREZI OBMOČJA
faza:	dopolnjen osnutek

Iz vsebin enjih se popodeno dokoline nemma:

datum:	merilo:	št. projekta:	ID št. PA:	št. grafičnega načrta:
mar. 2022	1:1000	20086-00	1341	B4

A2.1

© Copyright Savaprojekt d.d.

C9 Elaborat ekonomike

© Copyright Savaprojekt d.d.

KAZALO

1. UVODNA OBRAZLOŽITEV 3

1.1 NAMEN IZDELAVE ELABORATA EKONOMIKE 3
1.2 ZAKONSKA PODLAGA 3

2. OBRAVNAVANO OBMOČJE ZA IZDELAVO ELABORATA EKONOMIKE 5

3. KOMUNALNA OPREMA IN DRUGA GOSPODARSKA JAVNA INFRASTRUKTURA ... 6

3.1 POVZETEK KOMUNALNE OPREME IN DRUGE GJI, KI JO JE TREBA DOGRADITI ALI NA NOVO ZGRADITI 6
3.2 OCENA STROŠKOV INVESTICIJ V KOMUNALNO OPREMO, DRUGO GJI IN JAVNO DOBRO 9
3.3 VIRI FINANCIRANJA INVESTICIJ V KOMUNALNO OPREMO IN DRUGO GJI 12
3.4 ETAPNOST IZVEDBE DOGRADITVE ALI GRADNJE NAČRTOVANE KOMUNALNE OPREME IN DRUGE GJI 13

4. DRUŽBENA INFRASTRUKTURA 14

4.1 POVZETEK DRUŽBENE INFRASTRUKTURE, KI JO JE TREBA DOGRADITI ALI NA NOVO ZGRADITI 14
4.2 OCENA STROŠKOV INVESTICIJ V DRUŽBENO INFRASTRUKTURO 14
4.3 VIRI FINANCIRANJA INVESTICIJ V DRUŽBENO INFRASTRUKTURO 15

5. VIRI 16

6. GRAFIČNE PRILOGE 16

© Copyright Savaprojekt d.d.

1. UVODNA OBRAZLOŽITEV

1.1 NAMEN IZDELAVE ELABORATA EKONOMIKE

Osnovni namen izdelave Elaborata ekonomike je prikaz finančnih posledic, ki jih bo imela izvedba načrtovanih prostorskih ureditev, kadar bo za to potrebno zgraditi novo ali rekonstruirati obstoječo komunalno opremo. Kadar bo prostorska ureditev imela učinek tudi na družbeno infrastrukturo, se prikaže tudi ta. Na ta način naj bi bila tako javnost kot odločevalci pravočasno – t.j. še v fazi sprejemanja prostorskega akta, pred uradno potrditvijo – informirani o pričakovanih stroških ter finančni vzdržnosti načrtovane ureditve, s čimer bi bilo odločanje bolj kvalitetno. Elaborat ekonomike sam po sebi ne določa prostorskih ali infrastrukturnih ureditev, ampak jih zgolj povzema iz obstoječih virov in prikazuje osnovno komunalno ekonomiko ter ima tako v procesu prostorskega načrtovanja zgolj informativno vlogo.

1.2 ZAKONSKA PODLAGA

Zakon o urejanju prostora (ZUreP-2) je krovni pravni akt na področju urejanja prostora, ki se je začel uporabljati 1. junija 2018 in je nadomestil Zakon o prostorskem načrtovanju (ZPNačrt).

Veljavni Zakon o urejanju prostora za pripravo OPN in OPPN uvaja novo obvezno strokovno podlago – elaborat ekonomike (62. člen, 7. odstavek).

Podrobnejša opredelitev elaborata ekonomike je navedena v 65. členu, ki glasi:

»(1) Skupaj s pripravo OPN in OPPN se pripravi elaborat ekonomike, ki za izvedbo v OPN in OPPN načrtovanih prostorskih ureditev opredeljuje:

- komunalno opremo[1] in drugo gospodarsko javno infrastrukturo[2] in družbeno infrastrukturo[3], ki jo bo treba dograditi ali zgraditi za ta namen;
- oceno investicij ter določitev vira finančnih sredstev za izvedbo ureditev iz prejšnje alineje;

[1] Komunalna oprema so:
– objekti in omrežja infrastrukture za izvajanje obveznih lokalnih gospodarskih javnih služb varstva okolja po predpisih, ki urejajo varstvo okolja,
– objekti in omrežja infrastrukture za izvajanje izbirnih lokalnih gospodarskih javnih služb po predpisih, ki urejajo energetiko, na območjih, kjer je priključitev obvezna,
– objekti grajenega javnega dobra, in sicer: občinske ceste, javna parkirišča in druge javne površine v javni lasti (148. člen ZUreP-2).
[2] Gospodarska javna infrastruktura so objekti ali omrežja, ki so namenjeni opravljanju gospodarskih javnih služb skladno z zakonom ter objekti ali omrežja za druge namene v javnem interesu, ki so kot taki določeni z zakonom ali odlokom lokalne skupnosti, kakor tudi drugi objekti in omrežja v splošni rabi. Gospodarska javna infrastruktura je državnega in lokalnega pomena (3. člen ZUreP-2).
[3] Družbena infrastruktura so prostorske ureditve, namenjene izvajanju dejavnosti splošnega pomena, s katerimi se zagotavljajo dobrine, ki so v javnem interesu (dejavnosti s področja vzgoje in izobraževanja, znanosti, športa, zdravstva, socialnega varstva, kulture in drugih dejavnosti splošnega pomena, če je tako določeno z zakonom (3. člen ZUreP-2).

© Copyright Savaprojekt d.d.

– etapnost izvajanja načrtovanih ureditev v OPN in OPPN, ki se nanašajo na komunalno opremo in drugo gospodarsko javno infrastrukturo in družbeno infrastrukturo.

(2) Z elaboratom ekonomike se v vseh fazah priprave OPN in OPPN preverja ekonomičnost načrtovanih prostorskih ureditev. Elaborat ekonomike je del gradiva za obravnavo na občinskem svetu.

(3) Elaborat ekonomike je osnova za pripravo programa opremljanja v skladu s tem zakonom.

(4) Če se na ravni elaborata ekonomike za pripravo OPN zadostno obdelajo vsebine iz prvega odstavka tega člena tudi za potrebe OPPN, izdelava posebnega elaborata ekonomike zanj ni potrebna.

(5) Minister podrobneje določi vsebino in obliko elaborata ekonomike.«

V skladu s petim odstavkom 65. člena ZUreP-2 je bil v Uradnem listu Republike Slovenije št. 61, objavljen Pravilnik o elaboratu ekonomike, ki natančneje določa vsebino in obliko elaborata ekonomike.

© Copyright Savaprojekt d.d.

2. OBRAVNAVANO OBMOČJE ZA IZDELAVO ELABORATA EKONOMIKE

Območje občinskega podrobnega prostorskega načrta stanovanjska soseska ob Drožanjski cesti – zahod (OPPN-81-15) obsega zemljišča parcel št. 568/1, 570/1, 570/3, 570/4, 584/2, 584/3, 584/4, del 585/4, 589/12, 589/13, 591, 592, 594, 602/1, del 602/2, 655/12, 655/13, del 663/3, 663/4, 669/3, del 1511/3, del 1511/4, 1511/5, 1512/1, 1512/2, 1512/3, 2555 in 2556, vse parcele v k.o. Sevnica (1379). Površina območja OPPN je ca. 9 hektara.

Območje stanovanjske soseske Drožanjska – zahod je vpeto med javno cesto JP594411 Dobrava – sv. Rok – Brezje na zahodni strani, na obstoječo stanovanjsko sosesko ob Drožanjski cesti na vzhodni strani, na lokalno zbirno cesto LK373091 NHM – Grič – Drožanjska na južni strani ter kmetijskimi zemljišči in individualno pozidavo na severni strani.

Razlogi za pripravo OPPN so v prejetih pobudah in izkazanih razvojnih potrebah pobudnikov: Doma upokojencev in oskrbovancev Impoljca, Osnovne šole Ana Gale Sevnica in Občine Sevnica. DUO Impoljca se sooča z vse večjim problemom zagotavljanja zadostnih in ustreznih kapacitet za institucionalno varstvo starejših oseb. V obstoječih starejših objektih standardi bivanja niso v skladu z veljavnimi normativi, zato je nujen pristop k tehnološkim izboljšavam in zagotavljanju novih nastanitvenih kapacitet. OŠ Ana Gale Sevnica (šola za otroke s posebnimi potrebami) je trenutno locirana v samem središču Sevnice, vendar je v zelo slabem stanju in je po mnenju strokovnjakov edina rešitev izgradnja nove šole. Poleg eno- in dvostanovanjske gradnje je na delu območja predviden tudi sklop umestitve primernih kapacitet za različne ciljne skupine starejših v občini Sevnica (širitev kapacitet za institucionalno varstvo starejših oseb - dom 4. generacije, medgeneracijskega centra v neposredni povezavi na območje doma upokojencev in gradnja oskrbovanih stanovanj).

Zaradi navedenega se na območju OPPN Drožanjska zahod v prostor umešča:

- območje A: dom upokojencev, šola, oskrbovana stanovanja, večstanovanjske stavbe;

- območje B: enostanovanjske stavbe;

- območje C: zelene površine, sprehajalne poti, urbana oprema;

- območje D: zadrževalniki hipnega odtoka padavinskih voda ter transformatorska postaja;

- območje E: javne prometne površine. Rekonstruira se JP594411 ter LK373091. JP594414 se rekonstruira in se naveže na novo cesto C3. Izvedejo se nove javne prometnice C1, C2, C3, C4 in C5, ki bodo služile za dostope do načrtovanih stavb. Slepe ulice se zaključijo z obračališči.

Na območju OPPN je načrtovana gradnja gospodarske javne infrastrukture (vodovod, ločen kanalizacijski sistem, elektrika, plinovod in telekomunikacijsko omrežje). Za preprečitev hipnega odtoka padavinskih voda se izvedejo ustrezni zadrževalniki.

Območje se opremi z ekološkimi otoki.

© Copyright Savaprojekt d.d.

3. KOMUNALNA OPREMA IN DRUGA GOSPODARSKA JAVNA INFRASTRUKTURA

3.1 POVZETEK KOMUNALNE OPREME IN DRUGE GJI, KI JO JE TREBA DOGRADITI ALI NA NOVO ZGRADITI

Za potrebe normalnega funkcioniranja obravnavanega območja, bo potrebna razširitev in/ali rekonstrukcija obstoječe gospodarske javne infrastrukture. Vse novogradnje, rekonstrukcije, prestavitve, ukinitve GJI se bodo izvajale pod nadzorom in v skladu s pogoji upravljavca posameznega infrastrukturnega voda oz. javnega dobra.

Individualni priključki na objekte gospodarske javne infrastrukture niso del javne komunalne opreme in stroške le-teh nosi investitor, zato podrobnejša obravnava le-teh v Elaboratu ekonomike ni obdelana. V elaboratu ekonomike so zajeti le stroški izgradnje gospodarske javne infrastrukture.

Za območje so bile izdelane geološko geomehanske raziskave, ki so na območju določile geološko prelomnico. V pasu prelomnice se pozidava odsvetuje. V elaboratu ekonomike ni zajet strošek dodatnih geoloških raziskav in strošek morebitne sanacije ali izvedbe stabilizacijskih ukrepov obstoječega terena, ki bi jih bilo potrebno izvesti zaradi načrtovane pozidave.

V nadaljevanju so podane rešitve glede potrebne komunalne opreme in druge gospodarske javne infrastrukture, ki je načrtovana z OPPN Drožanjska zahod.

Načrtovane so naslednje ureditve:

Prometna ureditev	Predvidena je rekonstrukcija in gradnja novih javnih prometnic v skupni dolžini ca. 1464 m. Minimalni karakteristični profil prometnic je vozni pas (2 x 2,50 m) + enostranski pločnik (1,50 m). – Rekonstrukcija JP594411 Dobrava – sv. Rok – Brezje v dolžini ca. 320m – Rekonstrukcija LK373091 NHM – Grič – Drožanjska v dolžini ca. 286 m – Rekonstrukcija JP594414 Drožanjska – Dobrava v dolžini ca. 160 m – Novogradnja ceste C1 z obračališčem v dolžini ca. 95 m – Novogradnja ceste C2 z obračališčem v dolžini ca. 115 m – Novogradnja ceste C3 z obračališčem v dolžini ca. 169 m – Novogradnja ceste C4 v dolžini ca. 69 m – Novogradnja ceste C5 z obračališčem v dolžini ca. 250 m
Krajinska ureditev	Načrtovana je ureditev javnih zelenih površin v sklopu katerih se načrtuje ureditev sprehajalnih poti ter urbane opreme. Območje se zatravi in zasadi

© Copyright Savaprojekt d.d.

	z avtohtonim visokoraslim drevjem. Vzdolž treh glavnih prometnic in pešpoti se zasadi drevored. – Čiščenje in zatravitev javnih zelenih površin v velikosti ca. 22000 m2 – Zasaditev avtohtonega visokoraslega drevja na območju javnih zelenih površin (ca. 140 dreves) – Zasaditev drevoreda ob JP594411 Dobrava – sv. Rok – Brezje (ca. 30 dreves) – Zasaditev drevoreda ob LK373091 NHM – Grič – Drožanjska (ca. 30 dreves) – Zasaditev drevoreda ob JP594414 Drožanjska – Dobrava in C4 (ca. 20 dreves) – Zasaditev drevoreda ob pešpoti v vzhodnem delu območja (ca. 10 dreves) – Mreža peščenih pešpoti v dolžini ca. 570 m – Postavitev klopi (6 kom) – Postavitev košev za smeti (6 kom)
Vodovodno omrežje	– Za napajanje poslovne cone z vodovodom se izvede nadgradnja obstoječega omrežja v dolžini ca. 1040 m; – Predvidena je rekonstrukcija primarnega vodovoda vzdolž JP594411 Dobrava – sv. Rok – Brezje v dolžini ca. 350 m; – Izvede se sedem hidrantov.
Elektroenergetsko omrežje	– Na območju ni zadostnih kapacitet električne energije za priključitev predvidenih objektov. Glede na to se predvidi transformatorska postaja z možnostjo vgradnje transformatorja moči 1000 kVA. Predvidena transformatorska postaja bo zunanjih dimenzij dolžine 4590 mm, širine 2640 mm in višine 2630 mm. Transformatorska postaja sega še v zemljo približno 1000 mm; – Predvidena transformatorska postaja TP Drožanjska 1, se bo v SN 20 kV distribucijsko omrežje priključila preko predvidenega napajalnega kablovoda, kateri se položi med obstoječo TP Drožanjska in predvideno TP Drožanjska 1. Uporabljeni bodo enožilni kabli 3 x NA2XS(F)2Y 1 x 150/25 mm2, 20 kV, ki bodo v celoti položeni v predvideno elektro kabelsko kanalizacijo (EKK).

© Copyright Savaprojekt d.d.

	– Nizkonapetostni izvodi iz obstoječe TP Drožanjska: Predvideni NN kabli 0,4 kV, izvodi od št. I06 do I010, se položijo v predvideno elektro kabelsko kanalizacijo (EKK) med obstoječo TP Drožanjska in predvidenimi elektro prostori v objektih ter razdelilno merilnimi omarami (RO, PMO, PRMO). Izvodi se izvedejo s kabli tipa NAY2Y-J 4 x 150 mm2, zaključeni s kabelskimi zaključki, kateri se priključijo na NN varovalne letve obstoječe TP Drožanjska. – Nizkonapetostni izvodi iz predvidene TP Drožanjska 1: Predvideni NN kabli 0,4 kV, izvodi od št. I01 do I09, se položijo v predvideno elektro kabelsko kanalizacijo (EKK) med previdenо TP Drožanjska 1 in predvidenimi elektro prostori v objektih ter razdelilno merilnimi omarami (RO, PMO, PRMO). Izvodi se izvedejo s kabli tipa NAY2Y-J 4 x 240 mm2 in NAY2Y-J 4 x 150 mm2, zaključeni s kabelskimi zaključki, kateri se priključijo na NN varovalne letve predvidene TP Drožanjska 1. – Vsi predvideni NN kabli se v celoti uvedejo v predvideno elektro kabelsko kanalizacijo, s čimer se mehansko zaščitijo. Odmik predvidenih NN kablov od predvidenih objektov znaša vsaj 1,0 m, kar je več od predpisanega minimalnega odmika 1,0 m. V večstanovanjskih objektih ni dovoljenega polaganja NN kablov po kabelskih policah. – Izvedba priključnih NN kablov za napajanje predvidenih objektov: Položitev priključnih NN kablovodov za napajanje predvidenih objektov od obstoječe TP Drožanjska in predvidene TP Drožanjska 1 do elektro prostorov v objektih in razdelilnih merilnih omaric (RO, PMO, PRMO) je predvideno po novi elektro kabelski kanalizaciji (EKK), s pripadajočimi elektro kabelskimi jaški (EKJ). Glede na predvideno priključno moč posameznih sklopov objektov, se predvideva položitev NN kablovodov NAY2Y-J 4x150 mm2 ali NAY2Y-J 4x240 mm2. Investitor bo za vsako predvideno večstanovanjsko stavbo imel po eno priključno mesto.
Javna razsvetljava	– Javne prometnice se opremi z javno razsvetljavo, ki se bo napajala iz nove TP Drožanjska 1, ki bo v lasti Elektro Celje. Dolžina javne razsvetljave je ca. 1310 m.
Odpadne vode	– Za odvod komunalne odpadne vode se izvede nova trasa v dolžini ca. 1270 m z navezavo na obstoječe kanalizacijsko omrežje s končno dispozicijo v ČN Sevnica.

© Copyright Savaprojekt d.d.

Padavinske vode	Za odvod padavinskih voda se izve nova padavinska kanalizacija s tremi izpusti v Drožanjski potok, dvema zadrževalnikoma ter enim območjem dreniranja. – Padavinska kanalizacija brez izpustov v dolžini ca. 1470 m; – Zadrževalnik 1 (volumen 504 m3); – Ureditev območja dreniranja v sklopu javnih zelenih površin v velikosti ca. 300 m2; – Zadrževalnik 2 (volumen 461 m3); – Izpust 1 (iz Z1) v Drožanjski potok v dolžini ca. 163 m; – Izpust 2 (iz območja dreniranja) v Drožanjski potok v dolžini ca. 238 m; – Izpust 3 (Z2) v Drožanjski potok v dolžini ca. 320 m: – Izvedejo se tri izpustne glave v Drožanjski potok.
Plinovodno omrežje	– Načrtovana je nadgradnja obstoječega omrežja v dolžini ca. 1070 m.
Elektronske komunikacije	– Načrtovana je dograditev obstoječega TK omrežja v dolžini ca. 1360 m.
Odpadki	– V sklopu javnih površin se uredijo trije ekološki otoki.

3.2 OCENA STROŠKOV INVESTICIJ V KOMUNALNO OPREMO, DRUGO GJI IN JAVNO DOBRO

Ocena stroškov izgradnje komunalne opreme je bila narejena na podlagi prostorskega akta in tam navedenih določil glede infrastrukturne zasnove. Cene so podane brez DDV.

Ocena stroškov GJI

Komunalna oprema in druga GJI	Okvirna količina (m ali m2 ali kom)	Okvirna cena (EUR/m ali EUR/m2 ali EUR/kom)	Okvirni skupni strošek (EUR)
Javne prometnice v dolžini ca. 1464 m	7.320 m2	90 EUR/m2 (vozišče širine 2 x 2,5 m)	658.800 EUR
	1464 m	75 EUR/m2 (enostranski pločnik 1,50m)	109.800 EUR
Čiščenje in zatravitev javnih zelenih površin	22000 m2	20 EUR/m2	440.000 EUR
Zasaditev avtohtonega visokoraslega drevja na območju javnih zelenih površin	140 kom	80 EUR/kom	11.200 EUR
Zasaditev drevoreda	90 kom	380 EUR/kom	34.200 EUR

© Copyright Savaprojekt d.d.

Peščene pešpoti	570 m	80 EUR/m	45.600 EUR
Klopi	6 kom	600 EUR/kom	3.600 EUR
Koši za smeti	6 kom	400 EUR/kom	2.400 EUR
Novo vodovodno omrežje	1040 m	200 EUR/m	208.000 EUR
Rekonstrukcija obstoječega primarnega vodovoda	350 m	200 EUR/m	70.000 EUR
Nadzemni hidrant	7 kom	2.500 EUR/kom	17.500 EUR
Nova TP	1 kom	Ocena vrednosti investicije povzeta iz strokovne podlage elektrifikacije območja	80.000 EUR
Izgradnja 20 kV KB za napajanje nove TP in razvod 0,4 kV omrežja iz nove TP	/	Ocena vrednosti investicije povzeta iz strokovne podlage elektrifikacije območja	73.327 EUR
Javna razsvetljava javnih prometnic	1310 m	80 EUR/m	104.800 EUR
Nova kanalizacija za odvajanje odpadnih voda	1270 m	175 EUR/m	222.250 EUR
Nova padavinska kanalizacija	1470 m	220 EUR/m	323.400 EUR
Ureditev dreniranja	300 m2	60 EUR/m2	18.000 EUR
Izvedeta se dva zadrževalnika volumna (Z1 in Z2)	504 m3	25.200 EUR/kom	25.200 EUR
	461 m3	23.050 EUR/kom	23.050 EUR
Izpust 1	163 m	220 EUR/m	35.860 EUR
Izpust 2	238 m	220 EUR/m	52.360 EUR
Izpust 3	320 m	220 EUR/m	70.400 EUR
Izpustne glave v Drožanjski potok	3 kom	20.900 EUR/kom	62.700 EUR
Nova plinovodna veja	1070 m	180 EUR/m	192.600 EUR
Nova trasa elektronskih komunikacij (TK)	1360 m	80 EUR/m	108.800 EUR
Ekološki otok	3 kom	9.880 EUR/kom	29.640 EUR
SKUPAJ			3.023.487 EUR

Ocena stroškov izdelave projektne dokumentacije GJI

Izdelava projektne dokumentacije za GJI (ca. 3 % od celotne investicije)			
SKUPAJ			91.000 EUR

© Copyright Savaprojekt d.d.

Ocena stroškov nakupa zemljišč javnega dobra

Javno dobro	Kvadratura zemljišča (m2)	Okvirna cena zemljišča (EUR/m2)	Skupni strošek nakupa zemljišč (EUR)
Javne prometnice	17.240 m2	40 EUR/m2	689.600 EUR
Javne zelene površine	22.160 m2	40 EUR/m2	886.400 EUR
Zadrževalnik 1	1.374 m2	40 EUR/m2	54.960 EUR
Zadrževalnik 2	892 m2	40 EUR/m2	35.680 EUR
Izpust	89 m2	40 EUR/m2	3.560 EUR
Transformatorska postaja	191 m2	40 EUR/m2	7.640 EUR
SKUPAJ	41.857 m2		1.674.280 EUR

Opomba: Pri določitvi kvadrature zemljišč javnega dobra ni upoštevano že pridobljeno lastništvo (npr.: del zemljišč javnih prometnic je že javno dobro).

© Copyright Savaprojekt d.d.

3.3 VIRI FINANCIRANJA INVESTICIJ V KOMUNALNO OPREMO IN DRUGO GJI

Viri financiranja za načrtovano vlaganje v gospodarsko javno infrastrukturo se lahko zagotovijo v proračunu občine ali pa za medsebojnim dogovorom med investitorjem, upravljavcem in / ali občino. Z urbanistično pogodbo se lahko določi, da mora investitor vse ali del, v občinskem podrobnem prostorskem načrtu določenih gradenj, izvesti v določenem roku po njegovi uveljavitvi, ali da mora zgraditi v občinskem podrobnem prostorskem načrtu določene objekte, ki so namenjeni v javno korist oziroma, da mora v določenem roku zagotoviti opremljenost zemljišča s komunalno infrastrukturo na območju občinskega podrobnega načrta v skladu s programom opremljanja.

Kadar se z urbanistično pogodbo določi, da mora investitor načrtovane prostorske ureditve zgraditi objekte, ki so v javno korist ali opremiti območje s komunalno infrastrukturo, lahko investitor ta dela odda izvajalcu po predpisih o javnih naročilih.

Če urbanistična pogodba zajema finančne obremenitve investitorja, ki bi jih sicer morala prevzeti občina, se obremenitve lahko odštejejo investitorju od predpisanih dajatev občini, kar se določi s to pogodbo.

Prav tako je možno sredstva pridobiti iz raznih evropskih skladov.

Komunalna oprema in druga GJI ter javno dobro	Vir financiranja	Okvirni skupni strošek (EUR)
Javne prometnice v dolžini ca. 1464 m	Občina Sevnica	658.800 EUR
Čiščenje in zatravitev javnih zelenih površin	Občina Sevnica	440.000 EUR
Zasaditev avtohtonega visokoraslega drevja na območju javnih zelenih površin	Občina Sevnica	11.200 EUR
Zasaditev drevoreda	Občina Sevnica	34.200 EUR
Peščene pešpoti	Občina Sevnica	45.600 EUR
Klopi	Občina Sevnica	3.600 EUR
Koši za smeti	Občina Sevnica	2.400 EUR
Novo vodovodno omrežje	Občina Sevnica	208.000 EUR
Rekonstrukcija obstoječega primarnega vodovoda	Občina Sevnica	70.000 EUR
Nadzemni hidrant	Občina Sevnica	17.500 EUR
Nova TP	Elektro Celje	80.000 EUR
Izgradnja 20 kV KB za napajanje nove TP in razvod 0,4 kV omrežja iz nove TP	Elektro Celje	73.327 EUR
Javna razsvetljava javnih prometnic	Občina Sevnica	104.800 EUR
Nova kanalizacija za odvajanje odpadnih voda	Občina Sevnica	222.250 EUR
Nova padavinska kanalizacija	Občina Sevnica	323.400 EUR
Ureditev dreniranja	Občina Sevnica	18.000 EUR
Izvedeta se dva zadrževalnika volumna (Z1 in Z2)	Občina Sevnica	48.250 EUR
Izpust 1	Občina Sevnica	35.860 EUR

© Copyright Savaprojekt d.d.

Izpust 2	Občina Sevnica	52.360 EUR
Izpust 3	Občina Sevnica	70.400 EUR
Izpustne glave v Drožanjski potok	Občina Sevnica	62.700 EUR
Nova plinovodna veja	Upravljavec (JP Plinovodi Sevnica)	192.600 EUR
Nova trasa elektronskih komunikacij (TK)	Upravljavec (Telekom)	108.800 EUR
Ekološki otok	Občina Sevnica	29.640 EUR
Nakup zemljišča javnega dobra	Občina Sevnica	1.666.640 EUR
Nakup zemljišča za TP	Elektro Celje	7.640 EUR
Strošek izdelave projektne dokumentacije	Občina Sevnica	91.000 EUR
SKUPAJ		4.788.767 EUR

Oznaka investitorja	Vir financiranja	Okvirni skupni strošek (EUR)
	Občina Sevnica	4.326.400 EUR
	Elektro Celje	160.967 EUR
	Upravljavec (JP Plinovodi Sevnica)	192.600 EUR
	Upravljavec (Telekom)	108.800 EUR
SKUPAJ		4.788.767 EUR

3.4 ETAPNOST IZVEDBE DOGRADITVE ALI GRADNJE NAČRTOVANE KOMUNALNE OPREME IN DRUGE GJI

Območje se lahko ureja v posameznih etapah, ki pa morajo biti zaključene celote.

© Copyright Savaprojekt d.d.

4. DRUŽBENA INFRASTRUKTURA

4.1 POVZETEK DRUŽBENE INFRASTRUKTURE, KI JO JE TREBA DOGRADITI ALI NA NOVO ZGRADITI

Na območju stanovanjske zazidave Drožanjska zahod ni izdelanih idejnih zasnov za načrtovane stavbe, zato je v nadaljevanju podana ocena predvidene kapacitete območja. Glede na dovoljeno dopustno velikost načrtovanih stavb je ocenjeno število stanovalcev in zaposlenih naslednje:

- Upokojenski dom: 180 oskrbovancev in 50 zaposlenih;
- OŠ Ane Gale: 108 učencev in 32 zaposlenih;
- Oskrbovana stanovanja (3 enote): 21 oseb/enoto
- Večstanovanjska stavba (5 enot): 48 oseb/enoto
- Individualna stanovanjska pozidava (19 enot): 4 osebe/enoto;

Ocenjuje se, da bo na območju stanovanjske zazidave pri polni zasedenosti, zaposlitev dobilo ca. 82 oseb. Na območju bo ca. 316 novih stanovalcev. Od tega bo ca. 105 otrok. Ocenjujemo, da bo 33% otrok predšolskih (35 otrok), 33% osnovnošolskih (35 otrok) in 33% srednješolskih otrok (35 otrok). To pomeni, da bo potrebno zagotoviti 3 nove oddelke v vrtcu in 2 oddelka v osnovni šoli. Otroci srednje šole obiskujejo v Celju, Brežicah in bližnjih sosednjih občinah.

Vrtec Sevnica: V Sevnici deluje Centralni vrtec Ciciban s 15 oddelki in enota Kekec s 6 oddelki. Centralni vrtec je bil v lanskem letu prenovljen in razširjen. Ker se število vpisanih otrok z leti zmanjšuje, širitev kapacitet vrtca ni potrebna.

Osnovna šola Sevnica: Občina Sevnica trenutno ne razpolaga s podatki o potrebni razširitvi osnovne šole Sevnica. Osnovna šola Sevnica ima 31 oddelkov in ker se število vpisanih otrok z leti zmanjšuje, širitev kapacitet osnovne šole ni potrebna.

Zdravstvena oskrba Sevnica: Zaradi povečanja števila prebivalcev, ki jih predvideva OPPN Drožanjska zahod se bo povečala tudi potreba po zdravstvenih storitvah v občini. V Sevnici obratuje Zdravstveni dom Sevnica z desetimi ambulantami za družinsko in splošno medicino, dvema pediatričnima ambulantama, eno ginekološko ambulanto in petimi zobozdravstvenimi ambulantami. Del teh zdravstvenih dejavnosti se je razširila tudi v stavbo HTC Sevnica.

Za Zdravstveni dom Sevnica se trenutno pripravlja podrobni prostorski načrt (SD OPPN) za povečanje kapacitet, zato dodatne aktivnosti v zvezi s širitvijo zdravstvenih storitev zaradi nove stanovanjske zazidave Drožanjska zahod niso potrebne.

4.2 OCENA STROŠKOV INVESTICIJ V DRUŽBENO INFRASTRUKTURO

Za navedene posege v družbeno infrastrukturo ni izdelanih investicijskih projektov na podlagi katerih bi lahko navedli oceno stroškov investicij.

© Copyright Savaprojekt d.d.

4.3 VIRI FINANCIRANJA INVESTICIJ V DRUŽBENO INFRASTRUKTURO

Viri financiranja v družbeno infrastrukturo se zagotovijo v okviru občinskega proračuna, iz sredstev evropskih skladov in/ali z javno – zasebnim partnerstvom.

© Copyright Savaprojekt d.d.

5. VIRI

Pri izdelavi elaborata ekonomike so bili uporabljeni naslednji viri:

- Odlok o Občinskem prostorskem načrtu Občine Sevnica (Uradni list RS, št. 94/12, 100/12-popr., 57/13, 1/16, 17/16, 33/18, 70/19, 20/22 in 23/22 – popr.);
- Pravilnik o elaboratu ekonomike (Ur. l. RS, št. 45/19) ter
- Občinski podrobni prostorski načrt Drožanjska zahod.

6. GRAFIČNE PRILOGE

001 Prikaz obstoječe in načrtovane posamezne vrste komunalne opreme, druge gospodarske javne infrastrukture ter družbene infrastrukture z opredelitvijo etapnosti - glej grafične priloge OPPN.

A. POSTOPEK PRIPRAVE OPPN ZA STANOVANJSKO SOSESKO OB DROŽANJSKI CESTI – ZAHOD (OPPN-81-15)

IZHODIŠČA ZA PRIPRAVO OPPN
(avgust 2019, dopolnitev: september 2020)

↓

SKLEP O PRIPRAVI OPPN
(Uradni list RS št. 53/19)

↓

ODLOČBA MOP-a O POTREBNI IZDELAVI CELOVITE PRESOJE VPLIVOV NA OKOLJE ZA OBMOČJE OPPN
(odl. št. 35409-301/2020/5 z dne 7.1.2021)

↓

VKLJUČITEV NOSILCEV UREJANJA PROSTORA IN ZAINTERESIRANE JAVNOSTI
(julij 2021)

↓

OSNUTEK OPPN
(oktober 2021)

↓

(PRVA) MNENJA NOSILCEV UREJANJA PROSTORA
(november 2021 – marec 2022)

↓

DOPOLNJEN OSNUTEK OPPN
(marec 2022)

↓

JAVNA RAZGRNITEV DOPOLNJENEGA OSNUTKA OPPN
(april 2022)

⇄

JAVNA OBRAVNAVA
(april 2022)

↓

STALIŠČA DO PRIPOMB IN PREDLOGOV Z JAVNE RAZGRNITVE DOPOLNJENEGA OSNUTKA
(...)

↓

PREDLOG OPPN
(...)

↓

(DRUGA) MNENJA NOSILCEV UREJANJA PROSTORA
(...)

↓

USKLAJEN PREDLOG OPPN
(...)

↓

OBRAVNAVA IN SPREJEM NA OBČINSKEM SVETU
(...)

↓

OBJAVA SPREJETEGA ODLOKA
(...)

B. RAZLOGI ZA PRIPRAVO OPPN

Razlogi za pripravo OPPN so v prejetih pobudah in izkazanih razvojnih potrebah pobudnikov: Doma upokojencev in oskrbovancev Impoljca, Osnovne šole Ana Gale Sevnica in Občine Sevnica. DUO Impoljca se sooča z vse večjim problemom zagotavljanja zadostnih in ustreznih kapacitet za institucionalno varstvo starejših oseb. V obstoječih starejših objektih standardi bivanja niso v skladu z veljavnimi normativi, zato je nujen pristop k tehnološkim izboljšavam in zagotavljanju novih nastanitvenih kapacitet. OŠ Ana Gale Sevnica (šola za otroke s posebnimi potrebami) je trenutno locirana v samem središču Sevnice, vendar je v zelo slabem stanju in je po mnenju strokovnjakov edina rešitev izgradnja nove šole. Poleg eno- in dvostanovanjske gradnje je na delu območja predviden tudi sklop umestitve primernih kapacitet za različne ciljne skupine starejših v občini Sevnica (širitev kapacitet za institucionalno varstvo starejših oseb - dom 4. generacije, medgeneracijskega centra v neposredni povezavi na območje doma upokojencev in gradnja oskrbovanih stanovanj).

C. OBMOČJE OPPN

Območje načrtovanih ureditev je velikosti ca 9 ha (8,96 ha) in zajema zemljišča s parcelnimi številkami: 568/1, 570/1, 570/3, 570/4, 584/2, 584/3, 584/4, del 585/4, 589/12, 589/13, 591, 592, 594, 602/1, del 602/2, 655/12, 655/13, del 663/3, 663/4, 669/3, del 1511/3, del 1511/4, 1511/5, 1512/1, 1512/2, 1512/3, 2555 in 2556, vse k.o. Sevnica (1379).

Območje stanovanjske soseske Drožanjska – zahod je vpeto med javno cesto JP594411 Dobrava – sv. Rok – Brezje na zahodni strani, na obstoječo stanovanjsko sosesko ob Drožanjski cesti na vzhodni strani, na lokalno zbirno cesto LK373091 NHM – Grič – Drožanjska na južni strani ter kmetijskimi zemljišči in individualno pozidavo na severni strani.

Obstoječi teren pada iz smeri zahoda proti vzhodu.

Slika: prikaz območja na orto-foto posnetku

V Občinskem prostorskem načrtu občine Sevnica je območje OPPN po namenski rabi opredeljeno kot stanovanjske površine (SS) in površine cest (PC).

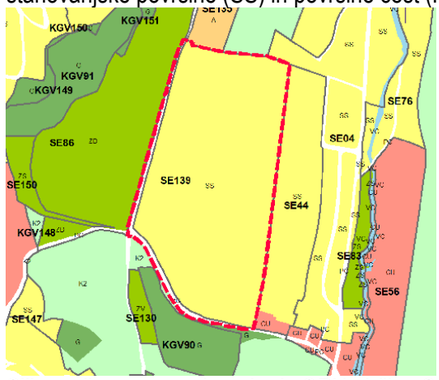

Slika: prikaz namenske rabe iz OPN občine Sevnica

D. OPIS NAČRTOVANIH UREDITEV

Območje je razdeljeno na pet območij in sicer:

- **območje A:** umesti se dom upokojencev, šola, oskrbovana stanovanja, večstanovanjske stavbe;
- **območje B:** umestijo se enostanovanjske stavbe;
- **območje C:** uredijo se zelene površine, sprehajalne poti, urbana oprema;
- **območje D:** uredijo se zadrževalniki hipnega odtoka padavinskih voda ter transformatorska postaja;
- **območje E:** uredijo se javne prometne površine. Rekonstruira se JP594411 ter LK373091. JP594414 se rekonstruira in se naveže na novo cesto C3. Izvedejo se nove javne prometnice C1, C2, C3, C4 in C5, ki bodo služile za dostope do načrtovanih stavb. Slepe ulice se zaključijo z obračališči.

Stavbe na območju A se dovolijo višine K+P+2 oz. K+P+3, stavbe na območju B pa višine K+P+M. Velikost stavb na območju A se določi na podlagi faktorja zazidanosti (FZ: 0,6) oz. max. 180 m^2 za pozidavo na območju B. Minimalni odmik od sosednje parcelne meje je 4 m. 20% parcele more biti zatravljene.

V sklopu posamezne parcele za gradnjo stavbe je možna postavitev pomožnih objektov.

Območje se opremi z javno gospodarsko infrastrukturo. Načrtovana je izgradnja:

- nove transformatorske postaje iz katere se izvedeno NN elektro priključki do posamezne stavbe ter javna razsvetljava;
- ločenega kanalizacijskega sistema (fekalna in meteorna kanalizacija) s končno dispozicijo v ČN Sevnica oz. Drožanjskem potoku;
- javnega vodovodnega ter hidrantnega omrežja;
- plinovodnega omrežja ter
- omrežja elektronskih komunikacij (optika).

Pripravljavec in naročnik: OBČINA SEVNICA
Glavni trg 19a
8290 Sevnica

Izdelovalec: SAVAPROJEKT družba za razvoj, projektiranje, konzalting, inženiring d.d. Krško,
Cesta krških žrtev 59
8270 Krško

OBČINSKI PODROBNI PROSTORSKI NAČRT ZA STANOVANJSKO SOSESKO OB DROŽANJSKI CESTI – ZAHOD (OPPN-81-15)

faza: DOPOLNJEN OSNUTEK

POVZETEK ZA JAVNOST

Datum: marce 2022

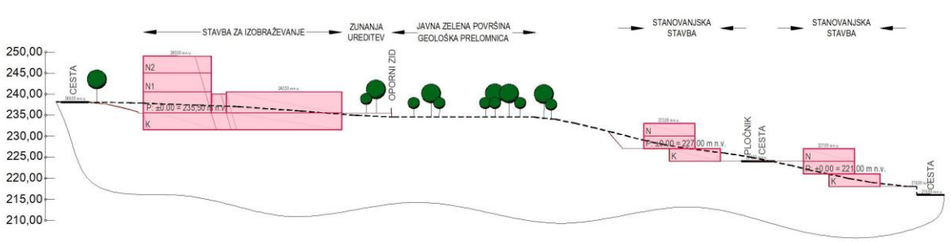

PREREZ B - B, M 1:1000

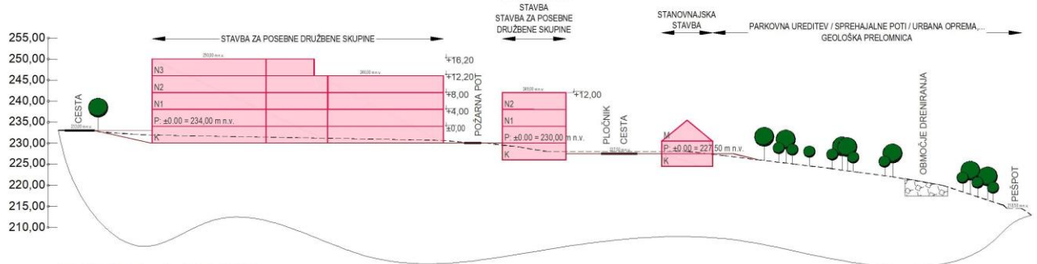

PREREZ A - A, M 1:1000

Občina Sevnica, Glavni trg 19 a, 8290 Sevnica
Tel.: 07 81 61 200, fax: 07 81 61 210
obcina.sevnica@siol.net
www.obcina-sevnica.si

ODBOR ZA OKOLJE IN PROSTOR

Številka: 3505-0012/2019
Datum: 18.5.2022

OBČINSKI SVET
OBČINE SEVNICA

Zadeva: **Stališče Odbora za okolje in prostor k dopolnjenem osnutku Odloka o Občinskem podrobnem prostorskem načrtu za stanovanjsko sosesko ob Drožanjski cesti – zahod in Elaboratu ekonomike**
(dopolnjen osnutek – 1. obravnava)

Odbor za okolje in prostor je na 24. redni seji dne 17.5.2022 obravnaval dopolnjen osnutek Odloka o Občinskem podrobnem prostorskem načrtu za stanovanjsko sosesko ob Drožanjski cesti - zahod in Elaborat ekonomike ter sprejel stališče:

- ***Odbor za okolje in prostor je obravnaval predlog Odloka o Občinskem podrobnem prostorskem načrtu za stanovanjsko sosesko ob Drožanjski cesti - zahod in Elaborat ekonomike in občinskemu svetu predlaga, da predlog odloka obravnava in sprejme v 1. obravnavi in hkrati predlaga, da se seje občinskega sveta udeleži predstavnik izdelovalca geološko geomehanskega poročila in hidrološkega poročila z izvedbo predhodnih raziskav za območje OPPN, ter občinskemu svetu predstavi izsledke in rezultate.***

Franc Povše
predsednik
Odbora za okolje in prostor

Občina Sevnica 7

VROČITI:
- naslovu

VLOŽITI:
- v zadevo

OBČINA SEVNICA
OBČINSKI SVET

8. t.d.r.

31. REDNA SEJA OBČINSKEGA SVETA

25. 5. 2022

ZADEVA: **Predlog Odredbe o ureditvi parkiranja proti plačilu na javnih parkiriščih v občini Sevnica**

Številka: 007-0002/2022

Pripravljavci gradiva:
Splošna služba
Odbor za okolje in prostor

Poročevalca:
Alenka Mirt, vodja Splošne službe
Franc Povše, predsednik Odbora za okolje in prostor

PREDLOG

Na podlagi 15., 65. in 68. člena Zakona o pravilih cestnega prometa (Uradni list RS, št. 156/21 – uradno prečiščeno besedilo in 161/21 – popr.), 56. člena Zakona o varnosti cestnega prometa (Uradni list RS, št. 56/08 – uradno prečiščeno besedilo, 57/08 – ZLDUVCP, 58/09, 36/10, 106/10 – ZMV, 109/10 – ZCes-1, 109/10 – ZPrCP, 109/10 – ZVoz, 39/11 – ZJZ-E, 75/17 – ZMV-1 in 10/18 – ZCes-1C), 100. člena Zakona o cestah (Uradni list RS, št. 109/10, 48/12, 36/14 – odl. US, 46/15, 10/18 in 123/21 – ZPrCP-F), 45., 46. in 47. člena Odloka o občinskih cestah, javnih površinah in urejanju prometa v Občini Sevnica (Uradni list RS, št. 159/21) in 18. člena Statuta Občine Sevnica (Uradni list RS, št. 46/15 – uradno prečiščeno besedilo, 17/17 in 44/18) je Občinski svet Občine Sevnica na __. redni seji dne ____ sprejel

O D R E D B O
o ureditvi parkiranja proti plačilu na javnih parkiriščih v občini Sevnica

1. člen

S to odredbo se za cono parkiranja proti plačilu določijo javna parkirišča v občini Sevnica:
- ob odseku javne poti, št. 594221 Prešernova-pod OŠ in št. 594223 vrtec Prešernova, na zemljišču s parc. št. 515/1 in 515/2, obe k.o. 1379 Sevnica (javno parkirišče Prešernova ulica za trgovino Tuš);
- na delu zemljišča s parc. št. 493/8 in 493/20, obe k.o. 1379 Sevnica (javno parkirišče nad HTC);
- na delih zemljišča s parc. št. 493/24, 493/25, 493/28 in 493/32, vse k.o. 1379 Sevnica (javno parkirišče Trg Svobode);
- na zemljišču s parc. št. 1520/71, k.o. 1379 Sevnica (javno parkirišče Glavni trg);
- na delu zemljišča s parc. št. 29/1 in 1520/13, vse k.o. 1379 Sevnica (javno parkirišče pri Občini Sevnica).

2. člen

Parkirni prostori na katerih velja obveznost plačila parkirnine so označeni s talnimi označbami modre barve in prometno signalizacijo.

3. člen

(1) Parkiranje je dovoljeno v obsegu za katerega je plačana parkirnina.
(2) Zavezanec za plačilo parkirnine je uporabnik parkirišča.
(3) Za začasno parkiranje interventnih vozil se parkirnina ne plačuje.

4. člen

(1) Parkirnina se plačuje za vsako začeto uro parkiranja, in sicer za:
- prvo uro 0,20 EUR ter
- za vsako nadaljnjo uro 0,70 EUR.

(2) Parkirnina se plačuje za parkiranje med 6. in 16. uro.
(3) Ob nedeljah, državnih praznikih in v terminih, za katere je izdana posebna odločba Občine Sevnica, se parkirnina ne plačuje.
(5) Parkirnina se plačuje na parkirni napravi oziroma preko mobilnih/spletnih aplikacij.

5. člen

(1) Uporabnik parkirišča mora plačati parkirnino za ves čas parkiranja.

(2) Plačilo parkirnine na parkomatu je razvidno iz parkirnega listka, ki se dobi na parkirni napravi in ga voznik namesti na vidnem mestu, tako da je čitljiv iz zunanje strani vozila.
(3) Plačilo parkirnine preko mobilne/spletne aplikacije ni potrebno posebej označiti, saj je razvidno iz samega sistema predmetnega plačila.
(4) Voznik mora vozilo, pred iztekom časa za katerega je plačana parkirnina, odstraniti iz parkirišča.

6. člen

Parkirnina je prihodek proračuna Občine Sevnica.

7. člen

Z dnem uveljavitve te uredbe prenehajo veljati:
- Odredba o ureditvi parkiranja proti plačilu na javnem parkirišču na Trgu Svobode v Sevnici (nad HTC) (Ur.l.RS, št. 29/12),
- Odredba o določitvi območja kratkotrajnega parkiranja na javnem parkirišču pri Občini Sevnica (Ur.l.RS, št. 29/12),
- Odredba o ureditvi parkiranja proti plačilu na javnih parkiriščih na Trgu Svobode v Sevnici (Ur.l.RS, št. 15/15 in 105/15),
- Odredba o določitvi območja kratkotrajnega parkiranja na javnem parkirišču na Glavnem trgu v Sevnici (Ur.l.RS, št. 17/17),
- Odredba o ureditvi parkiranja proti plačilu na javnih parkiriščih na Prešernovi ulici v Sevnici (Ur.l.RS, št. 36/21).

8. člen

Ta odredba začne veljati naslednji dan po objavi v Uradnem listu Republike Slovenije. Uporabljati se začne s 1.8.2022.

Št. 007-0002/2022
Sevnica, dne _____

Župan
Občine Sevnica
Srečko Ocvirk

Številka: 007-0002/2022
Datum: 18. 5. 2022

OBČINSKI SVET
OBČINE SEVNICA

Zadeva: **Predlog Odredbe o ureditvi parkiranja proti plačilu na javnih parkiriščih v občini Sevnica**

Spoštovani!

1. Razlogi za sprejem odredbe

Občina Sevnica je v skladu z Zakonom o cestah in Odlokom o občinskih cestah, javnih površinah in urejanju prometa v Občini Sevnica, ki celovito ureja področje občinskih cest, javnih površin in urejanje prometa na njih, pripravila predlog nove Odredbe o ureditvi parkiranja proti plačilu na javnih parkiriščih v občini Sevnica, vse z namenom poenotiti režim parkiranja na javnih parkiriščih proti plačilu ter omogočiti plačevanje parkirnine poleg preko parkomata tudi preko mobilnih/spletnih aplikacij.

Odbor za okolje in prostor je na 22. redni seji dne 8.3.2022 obravnaval točko »Urejanje mirujočega prometa v mestu Sevnica in mobilno plačevanje parkirnin«. Člani so se seznanili s splošnimi podatki o urejanju mirujočega prometa v občini, pregledali vseh šest različnih načinov parkiranja v modrih conah, predstavljen jim je bil sistem EasyPark (plačevanje preko prenosnega telefona), ki se postopoma uvaja v celotnem Posavju, opravljena je bila analiza prostora in obstoječih parkirišč ter parkirnih kapacitet, problem pa je način obračunavanja parkirnine ob podatku, da je prva ura parkiranja brezplačna, saj nekateri večkrat zaporedoma parkirajo kot brezplačna prva ura. Odbor je podal številne predloge glede mirujočega prometa v občini Sevnica, pri čemer so bile izpostavljene:

- Podani so bili predlogi, da je prvih 15 minut parkiranja brezplačnih, nato se parkiranje plača. 15. minut parkiranja je dovolj za hitre opravke, nato se parkirno mesto sprosti.
- Način plačevanja potegne za seboj tudi plačilo DDV, kar bo zvišalo cene parkiranja.
- Vse več mest ureja parkiranje na način plačljive prve ure.
- Izražena je bila pohvala in podpora uvajanju novih tehnologij za plačevanje kajti to marsikomu olajša in poenostavi način plačila.
- Letos bosta postavljena 2 nova parkomata (v starem jedru Sevnice in za trgovino Tuš).
- Predlagana je bila cena parkiranja 50 centov in ne 60.
- Zagotoviti dodatna parkirna mesta v Sevnici, za HTC Sevnica pa celotno parkirišče spremeniti v modro cono.
- Čimprej pričeti z nadgradnjo ŽP Sevnica in z izgradnjo parkirne hiše pri železniški postaji Sevnica ter hkrati pristopiti k javno zasebnem partnerstvu za izgradnjo parkirne hiše za HTC.
- V izdelavi je projektna dokumentacija za gradnjo novega parkirišča Pod Vrtačo in v Krmelju pri Mercatorju.
- Razmisliti o uvedbi abonentnih con.
- Zagotoviti večje število parkomatov na parkiriščih.
- Določiti enega upravljalca za vsa parkirišča v Sevnici.
- Predlagano je bilo, da projektanti predstavijo odboru in občinskemu svetu načrtovane ureditve pri nadgradnji ŽP Sevnica.

Na podlagi podanih predlogov je podan predlog odredbe za enoten način parkiranja, ki vsebuje nekatere od navedenih predlogov. Občina Sevnica pa bo v letu 2022 postavila dva nova parkomata, enega ma Prešernovi ulici, drugega na Glavnem trgu. V letošnjem letu se bo

pričela tudi gradnjo novega parkirišča Pod Vrtačo po pridobljenem gradbenem dovoljenju in v Krmelju pri Mercatorju, za kar so v proračunu za letošnje leto zagotovljena proračunska sredstva.

2. Finančne posledice

Sprejem nove Odredbe o ureditvi parkiranja proti plačilu na javnih parkiriščih v občini Sevnica bo imel finančne posledice na proračun Občine Sevnica, in sicer v strošku nabave novih parkomatov, urejanja novih parkirnih površin ter povečanju prihodkov iz naslova parkirnine. Iz naslova uvedbe plačljive prve ure parkiranja pa bo imela Občina Sevnica možnosti poračuna DDV-ja pri investicijah in nabavah opreme na javnih parkiriščih. Višina prihranka je v tem primeru 22% DDV od investicije oziroma nabave, npr pri nakupu dveh parkomatov v višini 21.772,93 EUR (z DDV) znaša prihranek 3.926,27 EUR.

3. Vsebina odloka

Predlog nove Odredbe o ureditvi parkiranja proti plačilu na javnih parkiriščih v občini Sevnica je pripravljen z namenom poenotiti režim parkiranja na javnih parkiriščih proti plačilu ter omogočiti plačevanje parkirnine poleg preko parkomata tudi preko mobilnih/spletnih aplikacij.

Občina Sevnica ima trenutno v veljavi šest odredb o ureditvi parkiranja, in sicer:
- Odredba o ureditvi parkiranja proti plačilu na javnem parkirišču na Trgu Svobode v Sevnici (nad HTC) (Ur.l.RS, št. 29/12),
- Odredba o določitvi območja kratkotrajnega parkiranja na javnem parkirišču pri Občini Sevnica (Ur.l.RS, št. 29/12),
- Odredba o ureditvi parkiranja proti plačilu na javnih parkiriščih na Trgu Svobode v Sevnici (Ur.l.RS, št. 15/15 in 105/15),
- Odredba o določitvi območja kratkotrajnega parkiranja na javnem parkirišču na Glavnem trgu v Sevnici (Ur.l.RS, št. 17/17),
- Odredba o ureditvi parkiranja proti plačilu na javnih parkiriščih na Prešernovi ulici v Sevnici (Ur.l.RS, št. 36/21) ter
- Odredbo o ureditvi parkiranja na javnem parkirišču P+R pri železniški postaji v Sevnici.

S predlogom se uveljavlja poenoten rešim na javnih parkiriščih na Trgu Svobode, nad HTC-jem, pri Občini Sevnica, na Glavnem trgu in na Prešernovi ulici.
Režim parkiranja pri železniški postaji v Sevnici se zaradi pridobljenih evropski sredstev za ureditev parkirišča ne sme spremeni za obdobje 5 let od njegove ureditve.

Predlog odredbe določa:
- plačilo parkirnine na parkirnih mestih, ki so označene s talnimi označbami modre barve;
- plačilo parkirnine za prvo uro parkiranja v višini 0,20 EUR;
- plačilo parkirnine za vsako nadaljnjo uro parkiranja v višini 0,70 EUR (dvig za 0,20 EUR);
- parkirnina se za vsa parkirišča plačuje v obdobju med 6. in 16. uro;
- parkirnina se lahko plača na parkirni napravi oziroma preko mobilnih/spletnih aplikacij;
- pri plačilu preko mobilnih/spletnih aplikacij označitev ni potrebna, je pa zaželjena zaradi hitrejšega nadzora;
- označitev s parkirnim listkom je obvezna na vidnem;
- parkirnina je prihodek proračuna Občine Sevnica.

Občina Sevniva ima skladno z Odlokom o občinskih cestah, javnih površinah in urejanju prometa v Občini Sevnica z Javnim podjetjem Komunala d.o.o. Sevnica sklenjeno pogodbo o vzdrževanju javnih površin, kamor sodijo tudi javna parkirišča. Lastnik in upravljalec parkirišč je Občina Sevnica, vzdrževanje slednjih pa zagotavlja javno podjetje, skladno z letnim, mesečnimi plani ter tedenskimi najavami. Zato določitev upravljalca parkirišč ni potrebno, saj

je urejanje mirujočega prometa ravno tako v domeni Občine Sevnica in na predlog župana v odločanju Občinskega sveta Občine Sevnica.

Predlog Odredbe o ureditvi parkiranja proti plačilu na javnih parkiriščih v občini Sevnica je obravnaval Odbor za okolje in prostor ter sprejel stališče, ki je v prilogi.

PREDLOG SKLEPA:
Občinski svet Občine Sevnica je obravnaval in sprejel Odredbo o ureditvi parkiranja proti plačilu na javnih parkiriščih v občini Sevnica.

Lep pozdrav.

Pripravila:
Alenka Mirt, univ.dipl.prav., pdi.
vodja splošne službe

OBČINA SEVNICA
Št. dok.: 007-0002/2022 - 4
Podpisnik: ALENKA MIRT
Izdajatelj: Republika Slovenija, SIGEN-CA G2
Št. potrdila: 66E4B052000000005720BA2E
Veljavnost: 07.12.2022
Datum in ura: 18.05.2022 07:29 Dokument je elektronsko podpisan.

Srečko OCVIRK
župan Občine Sevnica

OBČINA SEVNICA
Št. dok.: 007-0002/2022 - 4
Podpisnik: SREČKO OCVIRK
Izdajatelj: Republika Slovenija, SIGEN-CA G2
Št. potrdila: 69B76DC00000000057242F69
Veljavnost: 11.10.2024
Datum in ura: 18.05.2022 07:30 Dokument je elektronsko podpisan.

Priloge:
- izsek iz Odloka o občinskih cestah, javnih površinah in urejanju prometa v Občini Sevnica (Uradni list RS, št. 159/21);
- Odredba o ureditvi parkiranja proti plačilu na javnem parkirišču na Trgu Svobode v Sevnici (nad HTC) (Ur.l.RS, št. 29/12),
- Odredba o določitvi območja kratkotrajnega parkiranja na javnem parkirišču pri Občini Sevnica (Ur.l.RS, št. 29/12),
- Odredba o ureditvi parkiranja proti plačilu na javnih parkiriščih na Trgu Svobode v Sevnici (Ur.l.RS, št. 15/15 in 105/15),
- Odredba o določitvi območja kratkotrajnega parkiranja na javnem parkirišču na Glavnem trgu v Sevnici (Ur.l.RS, št. 17/17),
- Odredba o ureditvi parkiranja proti plačilu na javnih parkiriščih na Prešernovi ulici v Sevnici (Ur.l.RS, št. 36/21),
- Odredbo o ureditvi parkiranja na javnem parkirišču P+R pri železniški postaji v Sevnici;
- grafika območij parkirišč,
- stališče Odbora za okolje in prostor.

Vročiti:
- Občinski svet Občine Sevnica,
- v spis.

IZSEK IZ ODLOKA

45. člen

(prometna ureditev na posameznih območjih)

(1) Prometno ureditev na občinskih cestah, ki obsega:

– ureditev parkiranja in ustavljanja vozil;

– določitev območij umirjenega prometa, območij omejene hitrosti in območij za pešce in prehodov za pešce;

– določitev načina vodenja prometa – enosmerne ureditev prometa;

– določitev ukrepov za umirjanje prometa za varnost otrok, pešcev in kolesarjev, zlasti v bližini vzgojno varstvenih, izobraževalnih in zdravstvenih ustanov, igrišč, stanovanjskih naselij in drugih območij, kjer se ti udeleženci cestnega prometa pojavljajo v večjem številu;

sprejme občinski svet na predlog župana z odredbo, ki se kot samostojen akt objavi v Uradnem listu Republike Slovenije.

(2) Prometno ureditev na občinskih cestah, ki obsega:

– določitev uporabe ceste ali dela ceste za določene vrste vozil oziroma uporabnikov (cesta, rezervirana za motorna vozila, kolesarska pot ali steza, steza za pešce, steza za pešce in kolesarje, steza za jezdece) in mej naselij;

– določitev prednostnih smeri in sistem;

– določitev omejitev uporabe ceste ali njenega dela glede na vrsto prometa;

– določitev omejitev hitrosti vozil;

– ureditev kolesarskega prometa in določitev lokalnih kolesarskih povezav;

– določitev drugih prepovedi, obveznosti ali omejitev udeležencem prometa;

sprejme župan na predlog policije, druge pooblaščene uradne osebe, izvajalca rednega vzdrževanja občinskih cest ali sveta krajevne skupnosti s sklepom, ki se kot samostojen akt objavi na spletni strani Občine Sevnica.

(3) Prometna ureditev iz tega člena mora biti označena s predpisano prometno signalizacijo in prometno opremo.

(4) Pristojni organ na predlog policije, druge pooblaščene uradne osebe, izvajalca rednega vzdrževanja občinskih cest ali sveta krajevne skupnosti s sklepom določi postavitev, zamenjavo, dopolnitev ali odstranitev prometne signalizacije na občinskih cestah.

URADNI LIST

Uradni list RS, št. 29/2012 z dne 20. 4. 2012

1278. Odredba o ureditvi parkiranja proti plačilu na javnem parkirišču na Trgu svobode v Sevnici (nad HTC), stran 2626.

Na podlagi 100. člena Zakona o cestah (ZCes-1, Uradni list RS, št. 109/10), 6. člena Zakona o pravilih cestnega prometa (ZPrCP, Uradni list RS, št. 109/10), 5., 6. in 7. člena Odloka o varnosti cestnega prometa v Občini Sevnica (Uradni list RS, št. 93/99 in 77/09) in 18. člena Statuta Občine Sevnica (Uradni list RS, št. 63/11 in 103/11) je Občinski svet Občine Sevnica na 12. redni seji dne 11. 4. 2012 sprejel

O D R E D B O
o ureditvi parkiranja proti plačilu na javnem parkirišču na Trgu svobode v Sevnici (nad HTC)

1. člen

(1) S to odredbo se za cono parkiranja proti plačilu parkirnine določi javno parkirišče na delu zemljišča s parc. št. 493/8 in 493/20, obe k. o. Sevnica.
(2) Upravljavec parkirišča je Javno podjetje Komunala d. o. o. Sevnica.

2. člen

Parkirni prostori na katerih velja obveznost plačila parkirnine so označeni s talnimi označbami modre barve in s prometno signalizacijo na dostopih na parkirišče.

3. člen

(1) Parkiranje je dovoljeno v obsegu za katerega je plačana parkirnina.
(2) Zavezanec za plačilo parkirnine je uporabnik parkirišča.

4. člen

(1) Začetek in dovoljeni čas parkiranja je razviden iz parkirnega listka, ki se dobi na parkirni napravi, za katero skrbi upravljavec parkirišča.
(2) Uporabnik parkirišča mora plačati parkirnino za ves čas parkiranja in namestiti veljavni parkirni listek na vidnem mestu tako, da je čitljiv iz zunanje strani vozila ter vozilo, pred iztekom časa za katerega je bila plačana parkirnina, odstraniti iz parkirišča.

5. člen

(1) Prva ura parkiranja je brezplačna.
(2) Parkirnina se plačuje za vsako začeto uro parkiranja nad časom brezplačnega parkiranja in znaša 0,5 evra.
(3) Parkirnina se plačuje od 6. do 16. ure.
(4) Ob nedeljah, državnih praznikih in v terminih za katere je izdana posebna odločba Občine Sevnica (prireditve) se parkirnina ne plačuje.
(5) Parkirnina se plačuje na parkirni napravi.

6. člen

Parkirnine so prihodek proračuna Občine Sevnica.

7. člen

Za začasno parkiranje interventnih vozil se parkirnina ne plačuje.

8. člen

Ta odredba začne veljati naslednji dan po objavi v Uradnem listu Republike Slovenije. Izvajati se začne po izvedbi potrebnih tehničnih ukrepov.

Št. 371-0049/2011
Sevnica, dne 11. aprila 2012

Župan
Občine Sevnica
Srečko Ocvirk l.r.

URADNI LIST

Uradni list RS, št. 29/2012 z dne 20. 4. 2012

1279. Odredba o določitvi območja kratkotrajnega parkiranja na javnem parkirišču pri Občini Sevnica, stran 2627.

Na podlagi 100. člena Zakona o cestah (ZCes-1, Uradni list RS, št. 109/10), 6. člena Zakona o pravilih cestnega prometa (ZPrCP, Uradni list RS, št. 109/10), 5., 6. in 7. člena Odloka o varnosti cestnega prometa v Občini Sevnica (Uradni list RS, št. 93/99 in 77/09) in 18. člena Statuta Občine Sevnica (Uradni list RS, št. 63/11 in 103/11) je Občinski svet Občine Sevnica na 12. redni seji dne 11. 4. 2012 sprejel

ODREDBO
o določitvi območja kratkotrajnega parkiranja na javnem parkirišču pri Občini Sevnica

1. člen

(1) S to odredbo se za območje kratkotrajnega parkiranja določi javno parkirišče na delu zemljišča s parc. št. 29/1, 29/2 in 1520/13, vse k. o. Sevnica, pri Občini Sevnica.
(2) Upravljavec parkirišča je Javno podjetje Komunala d. o. o. Sevnica.

2. člen

(1) Parkiranje na območju je omejeno na največ eno uro.
(2) Parkirni prostori na katerih velja omejitev so označeni s talnimi označbami modre barve in s prometno signalizacijo na dostopu na parkirišče.

3. člen

Omejitev velja od 7. do 17. ure. Ob sobotah, nedeljah in državnih praznikih omejitve parkiranja ni.

4. člen

Ta odredba začne veljati naslednji dan po objavi v Uradnem listu Republike Slovenije. Izvajati se začne po izvedbi potrebnih tehničnih ukrepov.

Št. 371-0049/2011
Sevnica, dne 11. aprila 2012

Župan
Občine Sevnica
Srečko Ocvirk l.r.

URADNI LIST

Uradni list RS, št. 15/2015 z dne 2. 3. 2015

541. Odredba o ureditvi parkiranja proti plačilu na javnih parkiriščih na Trgu svobode v Sevnici, stran 1671.

Na podlagi 62. in 100. člena Zakona o cestah (ZCes-1; Uradni list RS, št. 109/10, 48/12 in 36/14 – odl. US), 6. in 68. člena Zakona o pravilih cestnega prometa (ZPrCP-UPB2, Uradni list RS, št. 82/13), 42., 43. in 44. člena Odloka o občinskih cestah, javnih površinah in urejanju prometa v Občini Sevnica (Uradni list RS, št. 29/13), 6. člena Odloka o gospodarskih javnih službah v Občini Sevnica (Uradni list RS, št. 80/13) in 18. člena Statuta Občine Sevnica (Uradni list RS, št. 63/11, 103/11, 22/14 in 8/15) je Občinski svet Občine Sevnica na 5. redni seji dne 25. 2. 2015 sprejel

O D R E D B O
o ureditvi parkiranja proti plačilu na javnih parkiriščih na Trgu svobode v Sevnici

1. člen

S to odredbo se za cono parkiranja proti plačilu parkirnine določijo javna parkirišča na Trgu svobode v Sevnici, na delih zemljišča s parc. št. 493/24, 493/25, 493/28 in 493/32, vse k.o. 1379 – Sevnica.

2. člen

Parkirni prostori, na katerih velja obveznost plačila parkirnine, so označeni s talnimi označbami modre barve in s prometno signalizacijo na dostopih na parkirišča.

3. člen

(1) Parkiranje je dovoljeno v obsegu, za katerega je plačana parkirnina.
(2) Zavezanec za plačilo parkirnine je uporabnik parkirišča.

4. člen

(1) Začetek in dovoljeni čas parkiranja je razviden iz parkirnega listka, ki se dobi na parkirni napravi, za katero skrbi upravljavec parkirišča.
(2) Uporabnik parkirišča mora plačati parkirnino za ves čas parkiranja in namestiti veljavni parkirni listek na vidnem mestu tako, da je čitljiv iz zunanje strani vozila ter vozilo, pred iztekom časa, za katerega je plačana parkirnina, odstraniti iz parkirišča.

5. člen

(1) Prva ura parkiranja je brezplačna.
(2) Parkirnina se plačuje za vsako začeto uro parkiranja nad časom brezplačnega parkiranja in znaša 0,5 evra.
(3) Parkirnina se plačuje za parkiranje med 6. in 16. uro.
(4) Ob nedeljah, državnih praznikih in v terminih, za katere je izdana posebna odločba Občine Sevnica, se parkirnina ne plačuje.
(5) Parkirnina se plačuje na parkirni napravi.

6. člen

Parkirnina je prihodek proračuna Občine Sevnica.

7. člen

Za začasno parkiranje interventnih vozil se parkirnina ne plačuje.

8. člen

Ta odredba začne veljati naslednji dan po objavi v Uradnem listu Republike Slovenije. Izvajati se začne po izvedbi potrebnih tehničnih ukrepov.

Št. 371-0009/2015
Sevnica, dne 26. februarja 2015

Župan
Občine Sevnica
Srečko Ocvirk l.r.

URADNI LIST

Uradni list RS, št. 105/2015 z dne 30. 12. 2015

4277. Dopolnitev Odredbe o ureditvi parkiranja proti plačilu na javnih parkiriščih na Trgu svobode v Sevnici, stran 13874.

Na podlagi 62. in 100. člena Zakona o cestah (Uradni list RS, št. 109/10, 48/12, 36/14 – odl. US, 46/15), 6. in 68. člena Zakona o pravilih cestnega prometa (Uradni list RS, št. 82/13 – UPB2), 42., 43. in 44. člena Odloka o občinskih cestah, javnih površinah in urejanju prometa v Občini Sevnica (Uradni list RS, št. 29/13), 6. člena Odloka o gospodarskih javnih službah v Občini Sevnica (Uradni list RS, št. 80/13) in 18. člena Statuta Občine Sevnica (Uradni list RS, št. 46/15 – UPB) je Občinski svet Občine Sevnica na 11. redni seji dne 16. 12. 2015 sprejel

DOPOLNITEV ODREDBE

o ureditvi parkiranja proti plačilu na javnih parkiriščih na Trgu svobode v Sevnici

1. člen

V 4. členu Odredbe o ureditvi parkiranja proti plačilu na javnih parkiriščih na Trgu svobode v Sevnici (Uradni list RS, št. 15/15) se doda tretji odstavek, tako da se glasi:

»(3) Uporabnik parkirišča lahko prvo brezplačno uro parkiranja označi ali s parkirno uro ali na drug ustrezen način, iz katerega je nedvoumno razviden dan in čas pričetka parkiranja.«.

2. člen

Ta dopolnitev odredbe začne veljati naslednji dan po objavi v Uradnem listu Republike Slovenije.

Št. 371-0009/2015

Sevnica, dne 17. decembra 2015

Župan

Občine Sevnica

Srečko Ocvirk l.r.

URADNI LIST

Uradni list RS, št. 17/2017 z dne 10. 4. 2017

907. Odredba o določitvi območja kratkotrajnega parkiranja na javnem parkirišču na Glavnem trgu v Sevnici, stran 2699.

Na podlagi 62. in 100. člena Zakona o cestah (Uradni list RS, št. 109/10, 48/12, 36/14 – odl. US in 46/15), 6. in 68. člena Zakona o pravilih cestnega prometa (Uradni list RS, št. 82/13 – UPB, 68/16), 42., 43. in 44. člena Odloka o občinskih cestah, javnih površinah in urejanju prometa v Občini Sevnica (Uradni list RS, št. 29/13), 6. člena Odloka o gospodarskih javnih službah v Občini Sevnica (Uradni list RS, št. 80/13) in 18. člena Statuta Občine Sevnica (Uradni list RS, št. 46/15 – UPB) je Občinski svet Občine Sevnica na 21. redni seji dne 29. 3. 2017 sprejel

O D R E D B O

o določitvi območja kratkotrajnega parkiranja na javnem parkirišču na Glavnem trgu v Sevnici

1. člen

S to odredbo se za območje kratkotrajnega parkiranja določi javno parkirišče na zemljišču s parc. št. 1520/71, k.o. 1379 Sevnica, na Glavnem trgu v Sevnici.

2. člen

Parkiranje na območju je omejeno na največ eno uro.

Parkirni prostori, na katerih velja omejitev, so označeni s talnimi označbami modre barve in s prometno signalizacijo na dostopu na parkirišče.

3. člen

Omejitev velja od 7. do 17. ure. Ob nedeljah in državnih praznikih omejitve parkiranja ni.

4. člen

Ta odredba začne veljati naslednji dan po objavi v Uradnem listu Republike Slovenije. Izvajati se začne po izvedbi potrebnih tehničnih ukrepov.

Št. 371-0117/2014

Sevnica, dne 30. marca 2017

Župan

Občine Sevnica

Srečko Ocvirk l.r.

URADNI LIST

Uradni list RS, št. 36/2021 z dne 12. 3. 2021

767. Odredba o ureditvi parkiranja na javnem parkirišču P+R pri železniški postaji v Sevnici, stran 2476.

Na podlagi 6., 15., 65. in 68. člena Zakona o pravilih cestnega prometa (Uradni list RS, št. 82/13 – uradno prečiščeno besedilo, 69/17 – popr., 68/16, 54/17, 3/18 – odl. US, 43/19 – ZVoz-1B in 92/20), 56. člena Zakona o varnosti cestnega prometa (Uradni list RS, št. 56/08 – uradno prečiščeno besedilo, 57/08 – ZLDUVCP, 58/09, 36/10, 106/10 – ZMV, 109/10 – ZCes-1, 109/10 – ZPrCP, 109/10 – ZVoz, 39/11 – ZJZ-E, 75/17 – ZMV-1 in 10/18 – ZCes-1C), 62. in 100. člena Zakona o cestah (Uradni list RS, št. 109/10, 48/12, 36/14 – odl. US, 46/15 in 10/18), 42., 43. in 44. člena Odloka o občinskih cestah, javnih površinah in urejanju prometa v Občini Sevnica (Uradni list RS, št. 29/13) in 18. člena Statuta Občine Sevnica (Uradni list RS, št. 46/15 – uradno prečiščeno besedilo, 17/17 in 44/18) je Občinski svet Občine Sevnica na 21. redni seji dne 24. 2. 2021 sprejel

O D R E D B O

o ureditvi parkiranja na javnem parkirišču P+R pri železniški postaji v Sevnici

1. člen

S to odredbo se na javnem parkirišču P+R pri železniški postaji v Sevnici, na zemljišču s parc. št. 1526/42, k. o. 1379 Sevnica, dovoli parkiranje osebnih vozil potnikov, ki potovanje nadaljujejo z uporabo sredstev javnega potniškega prometa, v skupnem trajanju do 12 ur.

2. člen

Parkirišče, na katerem velja ureditev, je označeno na dostopu na parkirišče s prometnim znakom, št. 2413 »Parkiraj in presedi« ter dopolnilno tablo »Parkiranje dovoljeno samo za uporabnike javnega potniškega prometa do 12 ur. Prihod označiti na vidnem mestu.«.

3. člen

(1) Uporabnik parkirišča mora namestiti veljavni parkirni listek na vidnem mestu za ves čas parkiranja, tako da je čitljiv iz zunanje strani vozila ter vozilo, pred iztekom dovoljenega časa parkiranja, odstraniti s parkirišča.

(2) Uporabnik parkirišča lahko začetek parkiranja označi tudi s parkirno uro ali na drug ustrezen in razumljiv način.

4. člen

Odredba začne veljati naslednji dan po objavi v Uradnem listu Republike Slovenije. Izvajati se začne po izvedbi potrebnih tehničnih ukrepov.

Št. 3710-0020/2021

Sevnica, dne 25. februarja 2021

Župan

Občine Sevnica

Srečko Ocvirk

JAVNO PARKIRIŠČE PREŠERNOVA ULICA ZA TUŠEM

JAVNO PARKIRIŠČE NAD HTC

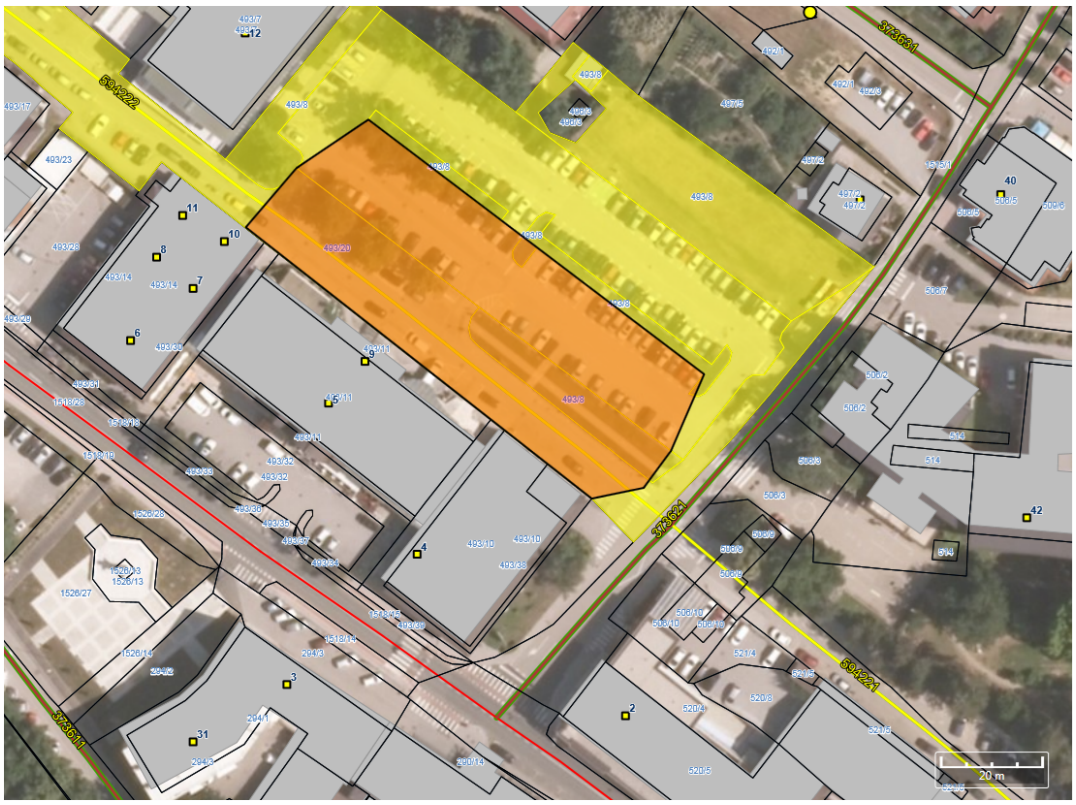

JAVNO PARKIRIŠČE TRG SVOBODE

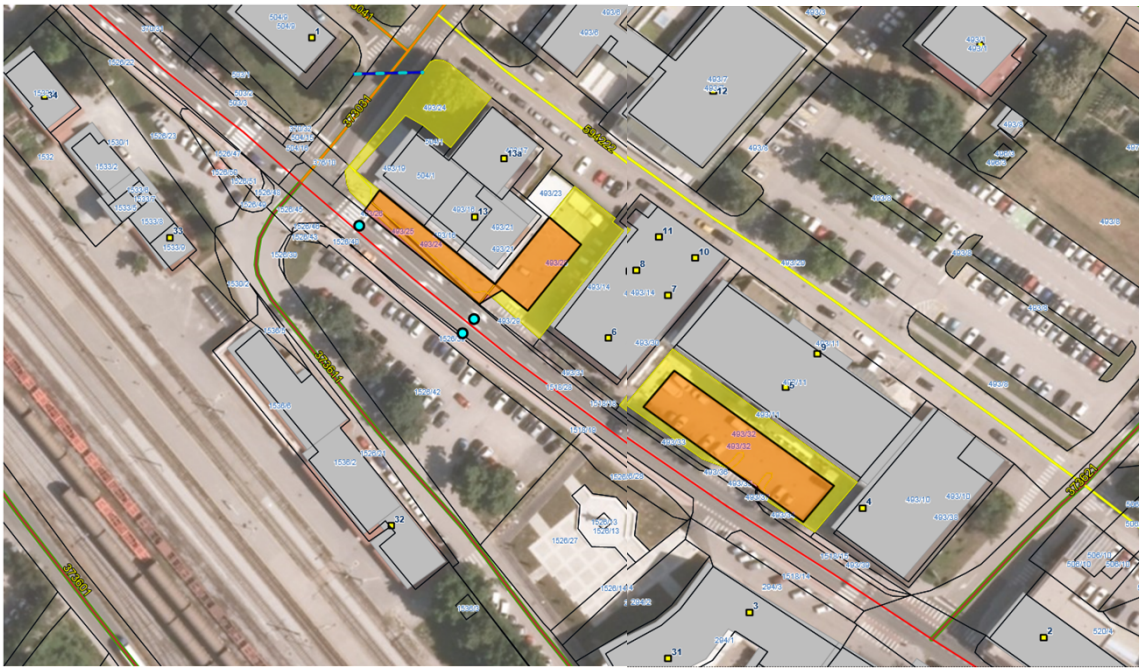

JAVNO PARKIRIŠČE GLAVNI TRG

JAVNO PARKIRIŠČE PRI OBČINI SEVNICA

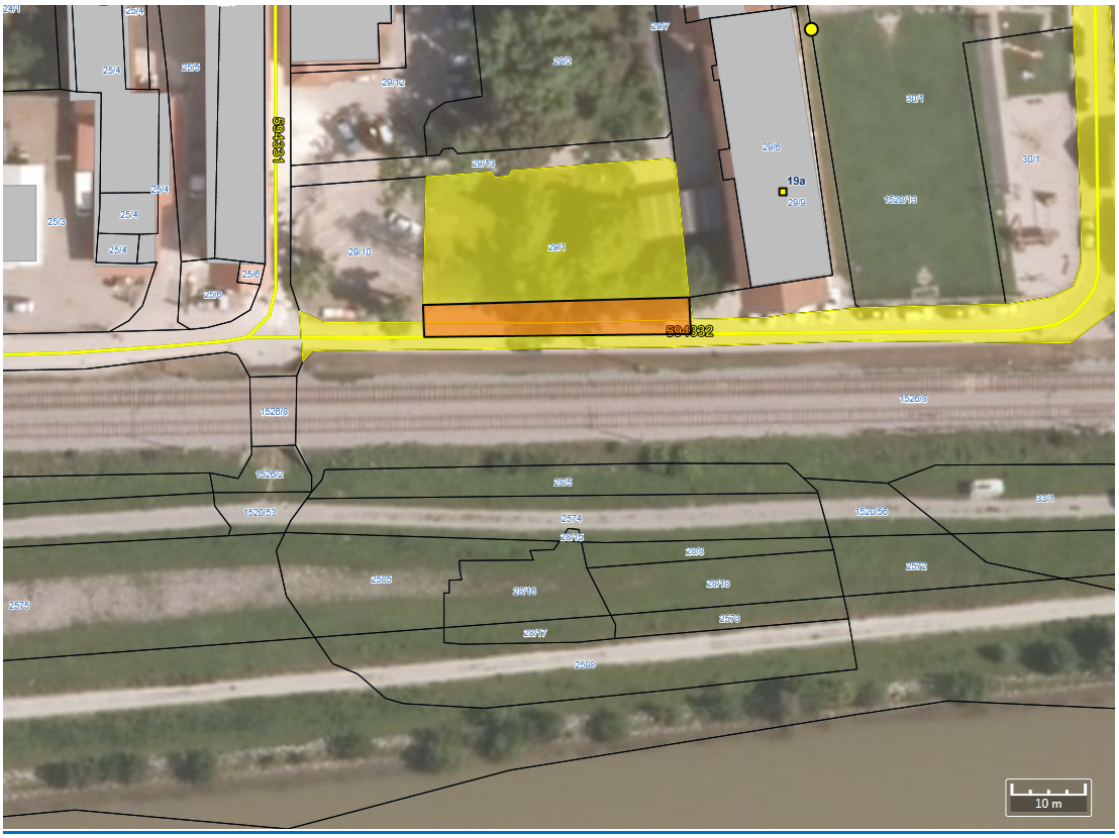

Občina Sevnica, Glavni trg 19 a, 8290 Sevnica
Tel.: 07 81 61 200, fax: 07 81 61 210
obcina.sevnica@siol.net
www.obcina-sevnica.si

ODBOR ZA OKOLJE IN PROSTOR

Številka: 007-0002/2022
Datum: 17.5.2022

OBČINSKI SVET
OBČINE SEVNICA

Zadeva: **Stališče Odbora za okolje in prostor k predlogu Odredbe o ureditvi parkiranja proti plačilu na javnih parkiriščih v občini Sevnica**

Odbor za okolje in prostor je na 24. redni seji dne 17.5.2022 obravnaval predlog Odredbe o ureditvi parkiranja proti plačilu na javnih parkiriščih v občini Sevnica ter sprejel stališče:

- ***Odbor za okolje in prostor je obravnaval predlog Odredbe o ureditvi parkiranja proti plačilu na javnih parkiriščih v občini Sevnica in ga predlaga Občinskemu svetu v obravnavo in sprejem.***

Franc Povše
predsednik
Odbora za okolje in prostor

Občina Sevnica 7

VROČITI:
- naslovu

VLOŽITI:
- v zadevo

OBČINA SEVNICA
OBČINSKI SVET

9. t.d.r.

31. REDNA SEJA OBČINSKEGA SVETA

25. 5. 2022

ZADEVA: **Predlog Odloka o videonadzoru na območju občine Sevnica – prva obravnava**

Številka: 007-0003/2022

Pripravljavci gradiva:
Splošna služba
Odbor za okolje in prostor
Odbor za družbene dejavnosti

Poročevalci:
Alenka Mirt, vodja Splošne službe
Franc Povše, predsednik Odbora za okolje in prostor
Rado Kostrevc, predsednik Odbora za družbene dejavnosti

PREDLOG – 1. OBRAVNAVA

Na podlagi 29. člena Zakona o lokalni samoupravi (Uradni list RS, št. št. 94/07 – uradno prečiščeno besedilo, 76/08, 79/09, 51/10, 40/12 – ZUJF, 14/15 – ZUUJFO, 11/18 – ZSPDSLS-1, 30/18, 61/20 – ZIUZEOP-A in 80/20 – ZIUOOPE), »e« točke prvega odstavka 6. člena Uredbe (EU) 2016/679 Evropskega parlamenta in Sveta z dne 27. aprila 2016 o varstvu posameznikov pri obdelavi osebnih podatkov in o prostem pretoku takih podatkov ter o razveljavitvi Direktive 95/46/ES (Splošna uredba o varstvu podatkov), 9, 24. in 25. člena Zakona o varstvu osebnih podatkov (Uradni list RS, št. 94/07– UPB in 177/20) in 18. člena Statuta Občine Sevnica (Uradni list RS, št. 46/15 – uradno prečiščeno besedilo, 17/17 in 44/18) je Občinski svet Občine Sevnica na __. redni seji dne ____ sprejel

ODLOK
o videonadzoru na območju občine Sevnica

I. SPLOŠNA DOLOČBA

1. člen

Ta odlok podrobneje ureja način uporabe video nadzornega sistema (v nadaljnjem besedilu: sistem), odrejanja snemanja, ravnanje s posnetki ter nadzor nad uporabo video nadzornega sistema na lokacijah, ki jih upravlja Občina Sevnica ter se določijo s sklepom župana.

II. NAMEN SISTEMA

2. člen

(1) Za potrebe zagotavljanje varovanja ljudi in premoženja z namenom, da se prepreči škoda ali ugotovijo okoliščine nastanka škode, se na območju, kjer Občina Sevnica opravlja svojo dejavnost ter na javnih površinah in objektih, v upravljanju Občine Sevnica, izvaja video nadzor, in sicer s snemanjem:
- zunanjosti objektov,
- dostopov in izhodov iz objektov,
- parkirišč,
- igrišč,
- dvorišč,
- zelenih površin in
- prometnih površin.

(2) Kamer ni dovoljeno nameščati v garderobah, dvigalih in sanitarnih prostorih. Kamere, ki nadzorujejo lokacijo, morajo biti usmerjene tako, da opazujejo samo ožji varnostni pas, ki je pomemben za varnost objektov in ne smejo nadzorovati in snemati sosednjih območij.

(3) S sklepom iz prvega odstavka se določi lokacijo namestitve kamere, vrsto kamere, število kamer, usmerjenost kamere, namen izvajanja videonadzora, čas izvajanja videonadzora, obdobje hrambe posnetkov, razloge za uvedbo z obrazložitvijo, upravljavca in obdelovalca osebnih podatkov in vrsto osebnih podatkov, ki se zbirajo in obdelujejo.

(4) Sklep se objavi v Uradnem listu Republike Slovenije in na spletni strani Občine Sevnica.

III. UVEDBA SISTEMA IN UPRAVLJANJE S SISTEMOM

3. člen

(1) Video nadzor izvaja Občina Sevnica. Podatki in informacije v zvezi z videonadzorom so dosegljivi pri direktorju občinske uprave in od njega pisno pooblaščene osebe. Kadar se video nadzor snema, so na posnetkih poleg slike razvidni tudi datum in čas.

(2) Za pisno obveščanje zaposlenih delavcev je pristojen direktor.

(3) Za odločanje o upravičenosti vpogleda in dajanje informacij o posnetkih in o shranjevanju posnetkov je pristojen direktor (v nadaljnjem besedilu: odgovorna oseba).

(4) Odgovorna oseba določi zaposlene, ki so odgovorni za upravljanje s sistemom, za pregledovanje posnetkov in vodenje evidence vpogledov (v nadaljnjem besedilu: pooblaščene osebe).

(5) Pooblaščene osebe morajo biti za upravljanje in uporabo sistema ustrezno usposobljene. Z napravami morajo ravnati skrbno in v skladu s tehničnimi navodili.

4. člen

(1) O uporabi sistema se vodi evidenca dogodkov v obliki tabele (v nadaljevanju evidenca), kamor se vpisuje:
– spremembe nastavitev,
– okvare in tehnične težave pri delovanju,
– servisne posege.

(2) Evidenco vodijo pooblaščene osebe.

5. člen

Posnetki, ki se pridobijo s sistemom, se hranijo skladno s predpisi, ki urejajo hrambo osebnih podatkov.

6. člen

(1) Posnetki se hranijo najmanj 14 dni in največ 30 dni za vse kamere, ki so vključene v napravo za snemanje. Kvaliteta snemanja je praviloma 15 slik na sekundo po kameri.

(2) Po preteku časa hrambe posnetkov posamične kamere po prejšnjem odstavku, se posnetki avtomatično brišejo iz naprave.

7. člen

(1) Na prenosne medije se shranjuje posnetke posameznih izrednih dogodkov, kadar odgovorna oseba oceni, da je treba posnetek izrednega dogodka shraniti zaradi zagotovitve dokaznega gradiva v pritožbenem, odškodninskem, disciplinskem ali kazenskem postopku. Posnetki na prenosnih medijih se hranijo v ustreznem spisu, tako kot ostali osebni podatki.

(2) Odgovorna oseba lahko tudi odredi, da se posnetki določenih izrednih dogodkov shranijo na prenosne medije za namen rekonstrukcije in analize izvajanja varovanja ter za usposabljanje.

(3) Snemanje na prenosni medij odredi odgovorna oseba ali oseba, ki jo ta pooblasti. Praviloma se na prenosni medij shrani vse posnetke, ki prikazujejo izredne dogodke in druge dogodke, za katere se oceni, da vplivajo na varnostne razmere v objektih Občine Sevnica in javnih površinah v upravljanju Občine Sevnica.

(4) O vseh posnetkih iz prvega in drugega odstavka tega člena se vodi evidenca, ki vsebuje naslednje podatke: datum in čas posnetka, številko kamere, kratka vsebina, lokacija hrambe posnetka, datum brisanja ali uničenja posnetka ter kdo je odredil in kdo izvedel presnemavanje. Posnetki iz prvega in drugega odstavka tega člena se lahko hranijo le toliko časa, kolikor je potrebno, da se doseže namen, za katerega se hranijo.

8. člen

Če posnetki določenega dogodka ali stanja kažejo na sum kaznivega dejanja, je treba o tem obvestiti policijo. Na pisno zahtevo policije se posnetek izroči v tiskani obliki ali na prenosnem mediju.

9. člen

Pregled posnetkov izvajajo samo s strani odgovorne osebe pooblaščene osebe. Pooblastila se hranijo v splošno-kadrovskem sektorju.

10. člen

(1) Dostop do nastavitev sistema s posebnim vstopnim geslom ima samo tista pooblaščena oseba, ki ga pisno pooblasti odgovorna oseba.

(2) Pooblaščena oseba o nastavitvah sistema vodi poseben dnevnik ter vanj zabeleži vrsto spremembe in kdo jo je odredil.

12. člen

Obvestila o sistemu na podlagi 74. člena Zakona o varstvu osebnih podatkov so nameščena:
- ob vsakem vhodu v objekte v upravljanju Občine Sevnica;
- na javnih površinah, kjer se izvaja videonadzor.

13. člen

(1) Na obvestilih ob vhodih v objekte ter na javnih površinah se namestijo nalepke (table) z napisom:

»OBJEKT JE POD VIDEONADZOROM
OBČINA SEVNICA
Telefonska številka za informacije: 07 81 61 200«.

(2) Na nalepkah se objavi tudi QR koda, preko katere posameznik lahko spremlja podatke v zvezi videonadzora, in sicer pravno podlago slednjega, podatke o odgovorni osebi, pooblaščenih osebah, lokacijah videonadzora, itd.

IV. TEHNIČNE ZAHTEVE SISTEMA

14. člen

Sistem namesti in tehnično vzdržuje pooblaščeni zunanji izvajalec, ki mora imeti licenco za izvajanje sistemov tehničnega varovanja. Pogodba o poslovnem sodelovanju mora vsebovati določila o varovanju osebnih podatkov v skladu z Zakonom o varstvu osebnih podatkov.

15. člen

Naprava za snemanje mora imeti naslednje funkcije:
– da je dostop do nastavitev možen samo s posebnim vstopnim geslom,
– da je pregled posnetkov možen samo z individualnim geslom in da naprava beleži vsak vstop v pregledovalni del in zabeleži, kdo in kdaj je vstopil v sistem pregledovanja posnetkov ter katere posnetke je pregledoval (številka kamere, čas posnetka od–do).

16. člen

(1) Če naprava za snemanje nima funkcij iz prejšnjega člena, se pregledovanje posnetkov vodi s posebno evidenco, v katero se zabeleži:
– ime in priimek osebe ali naziv organa, ki je posnetke pregledoval,
– datum in čas izvedbe pregleda,
– kateri posnetki so bili pregledovani (številka kamere in čas posnetka od–do).

(2) Naprava mora imeti možnost snemanja na ustrezen prenosen medij (CD, DVD, USB ključ,…).

V. KONČNA DOLOČBA

17. člen

Ta odlok prične veljati petnajsti dan po objavi v Uradnem listu Republike Slovenije, uporabljati pa se začne po sprejetju posamičnega sklepa in izvedbi tehničnih ukrepov za posamičen videonadzor.

Številka: 007-0003/2022
Sevnica, _____

OBČINA SEVNICA
Srečko OCVIRK

Številka: 007-0003/2022
Datum: 18. 5. 2022

OBČINSKI SVET
OBČINE SEVNICA

Zadeva: **Predlog Odloka o videonadzoru na območju občine Sevnica – prva obravnava**

Spoštovani!

1. Razlogi za sprejem odloka

Občina Sevnica je v skladu z Zakona o varstvu osebnih podatkov (Uradni list RS, št. 94/07) pristopila k pripravi Odloka o videonadzoru na območju občine Sevnica z namenom zagotoviti varovanja ljudi in premoženja, da se prepreči škoda ali ugotovijo okoliščine nastanka škode, na območju, kjer Občina Sevnica opravlja svojo dejavnost ter na javnih površinah in objektih, v upravljanju Občine Sevnica. Občina Sevnica namreč zaznava vse pogostejša premoženjska kazniva dejanj v obliki tatvin, poškodovanja tuje stvari itd., s čimer se povzroča premoženjska škoda na premoženju občine Sevnica in možnost ogrožanja uporabnikov zaradi vandalizma. Z namenom preprečitve slednjega, se je Občina Sevnica odločila pripraviti Odloka z vsemi zahtevanimi elementi po Zakonu o varstvu osebnih podatkov, da se zagotovi poseg v varstvo osebnih pravic posameznika, ki se bo nahajal na območju, ki bo izvajanega videonadzora.

2. Finančne posledice

Sprejem novega Odloka bo imel finančne posledice v okviru zagotovljenih sredstev za nakup opreme za izvajanje videonadzora ter vzdrževanje slednje. V letu 2022 so v proračunu Občine Sevnica zagotovljena sredstva za nakup prve opreme. Nadaljnje postavitve bodo realizirane glede na potrebe in ocene Občine Sevnica, Policijske postaje Sevnica in nosilcev drugih javnih služb.

3. Vsebina odloka

Predlog Odloka o videonadzoru na območju občine Sevnica je pripravljen z namenom Sevnica z namenom zagotoviti varovanja ljudi in premoženja, da se prepreči škoda ali ugotovijo okoliščine nastanka škode, na območju, kjer Občina Sevnica opravlja svojo dejavnost ter na javnih površinah in objektih, v upravljanju Občine Sevnica.

Odlok je sestavljen iz petih poglavij:

I. splošne določbe
II. namen sistema
III. uvedba sistema in upravljanje s sistemom
IV. tehnične zahteve sistema in
V. končna določba

SPLOŠNE DOLOČBE opredeljujejo vsebino odloka. Slednji podrobneje ureja način uporabe video nadzornega sistema (v nadaljnjem besedilu: sistem), odrejanja snemanja, ravnanje s posnetki ter nadzor nad uporabo video nadzornega sistema na lokacijah, ki jih upravlja Občina Sevnica ter se določijo s sklepom župana.

Drugo poglavje določa **NAMEN ODLOKA.** Video nadzor s snemanjem se vzpostavlja za potrebe zagotavljanja varovanja ljudi in premoženja z namenom, da se prepreči škoda ali ugotovijo okoliščine nastanka škode. Slednji se bo s posamičnim sklepom določil na območju, kjer Občina Sevnica opravlja svojo dejavnost ter na javnih površinah in objektih, v upravljanju Občine Sevnica. Možnost izvajanja video nadzora se torej lahko vzpostavi za:

- zunanjosti objektov,
- dostopov in izhodov iz objektov,
- parkirišč,
- igrišč,
- dvorišč,
- zelenih površin in
- prometnih površin.

Kamer ni dovoljeno nameščati v garderobah, dvigalih in sanitarnih prostorih. Kamere, ki nadzorujejo lokacijo, morajo biti usmerjene tako, da opazujejo samo ožji varnostni pas, ki je pomemben za varnost objektov in ne smejo nadzorovati in snemati sosednjih območij.
S posamičnim sklepom župana se določi lokacijo namestitve kamere, vrsto kamere, število kamer, usmerjenost kamere, namen izvajanja videonadzora, čas izvajanja videonadzora, obdobje hrambe posnetkov, razloge za uvedbo z obrazložitvijo, upravljavca in obdelovalca osebnih podatkov in vrsto osebnih podatkov, ki se zbirajo in obdelujejo. Sklep se objavi v Uradnem listu Republike Slovenije in na spletni strani Občine Sevnica.

Tretje poglavje določa način **UVEDBE SISTEMA IN UPRAVLJANJE S SISTEMOM.**
Video nadzor izvaja Občina Sevnica. Za pisno obveščanje zaposlenih delavcev je pristojen direktor. Slednji je z odlokom določen kot odgovorna oseba, tudi za odločanje o upravičenosti vpogleda in dajanje informacij o posnetkih in o shranjevanju posnetkov. Direktor s pooblastilom določi zaposlene, v nadaljnjem besedilu: pooblaščene osebe, ki so odgovorni za upravljanje s sistemom, za pregledovanje posnetkov in vodenje evidence vpogledov. Pooblaščene osebe pa morajo biti za upravljanje in uporabo sistema ustrezno usposobljene. Z napravami morajo ravnati skrbno in v skladu s tehničnimi navodili.
O uporabi sistema se vodi evidenca dogodkov, ki jo vodijo pooblaščene osebe v obliki tabele, kamor se vpisuje spremembe nastavitev, okvare in tehnične težave pri delovanju, servisne posege.
Posnetki se hranijo najmanj 14 dni in največ 30 dni za vse kamere, ki so vključene v napravo za snemanje, skladno s predpisi, ki urejajo hrambo osebnih podatkov. Po preteku časa hrambe posnetkov, se posnetki avtomatično brišejo iz naprave.
Na prenosne medije se shranjuje posnetke posameznih izrednih dogodkov, kadar odgovorna oseba oceni, da je treba posnetek izrednega dogodka shraniti zaradi zagotovitve dokaznega gradiva v pritožbenem, odškodninskem, disciplinskem ali kazenskem postopku. Posnetki na prenosnih medijih se hranijo v ustreznem spisu, tako kot ostali osebni podatki.
Odgovorna oseba lahko tudi odredi, da se posnetki določenih izrednih dogodkov in druge dogodke, za katere se oceni, da vplivajo na varnostne razmere v objektih Občine Sevnica in javnih površinah v upravljanju Občine Sevnica, shranijo na prenosne medije za namen rekonstrukcije in analize izvajanja varovanja ter za usposabljanje. O le-teh se vodi evidenca, ki vsebuje naslednje podatke: datum in čas posnetka, številko kamere, kratka vsebina, lokacija hrambe posnetka, datum brisanja ali uničenja posnetka ter kdo je odredil in kdo izvedel presnemavanje. Posnetki iz prvega in drugega odstavka tega člena se lahko hranijo le toliko časa, kolikor je potrebno, da se doseže namen, za katerega se hranijo. Če posnetki določenega dogodka ali stanja kažejo na sum kaznivega dejanja, je treba o tem obvestiti policijo. Na pisno zahtevo policije se posnetek izroči v tiskani obliki ali na prenosnem mediju. Pregled posnetkov izvajajo samo s strani odgovorne osebe pooblaščene osebe.
Dostop do nastavitev sistema s posebnim vstopnim geslom ima samo tista pooblaščena oseba, ki ga pisno pooblasti odgovorna oseba. Pooblaščena oseba o nastavitvah sistema vodi poseben dnevnik ter vanj zabeleži vrsto spremembe in kdo jo je odredil.

Obvestila o namestitvi sistema videonadzora morajo biti na podlagi 74. člena Zakona o varstvu osebnih podatkov nameščena ob vsakem vhodu v objekte v upravljanju Občine Sevnica ter vhodu na javne površine, kjer se izvaja videonadzor. Na obvestilih se namestijo nalepke (table) z napisom: »OBJEKT JE POD VIDEONADZOROM, zapis kdo izvaja nadzor: »OBČINA SEVNICA«, telefonska številka za informacije: 07 81 61 200«, ter QR koda, preko katere posameznik lahko spremlja podatke v zvezi videonadzora, in sicer pravno podlago slednjega, podatke o odgovorni osebi, pooblaščenih osebah, lokacijah videonadzora, itd.

Naslednje poglavje **IV. TEHNIČNE ZAHTEVE SISTEMA** vsebujejo določbe v zvezi namestitve in tehničnega vzdrževanja sistema, ki ga izvaja zunanji izvajalec, ki mora imeti licenco za izvajanje sistemov tehničnega varovanja, na podlagi pogodbe.
Nadalje so določene karakteristike naprav za snemanje, in sicer mora imeti dostop do nastavitev možen samo s posebnim vstopnim geslom, ter da je pregled posnetkov možen samo z individualnim geslom in da naprava beleži vsak vstop v pregledovalni del in zabeleži, kdo in kdaj je vstopil v sistem pregledovanja posnetkov ter katere posnetke je pregledoval (številka kamere, čas posnetka od–do). Naprava mora imeti možnost snemanja na ustrezen prenosen medij (CD, DVD, USB ključ,…).
V primeru, da slednje ni možno zagotoviti, se pregledovanje posnetkov vodi s posebno evidenco, v katero se zabeleži ime in priimek osebe ali naziv organa, ki je posnetke pregledoval, datum in čas izvedbe pregleda ter kateri posnetki so bili pregledovani (številka kamere in čas posnetka od–do).

Poglavje **V. KONČNA DOLOČBA** pa določa veljavnost odloka, ki je splošen vacatio legis, to je petnajsti dan po objavi v Uradnem listu Republike Slovenije. Izvajanje veljavnega odloka pa se začne po sprejetju posamičnega sklepa in izvedbi tehničnih ukrepov za posamičen videonadzor.

Predlog Odloka o videonadzoru na območju občine Sevnica v prvi obravnavi sta obravnavala Odbor za okolje in prostor Občine Sevnica in Odbor za družbene dejavnosti ter sprejela stališče, ki sta v prilogi.

PREDLOG SKLEPA:
je obravnaval predlog Odloka o videonadzoru na območju občine Sevnica v prvi obravnavi in ga predlaga Občinskemu svetu v obravnavo in sprejem.

Lep pozdrav.

Pripravila:
Alenka Mirt, univ.dipl.prav., pdi.
vodja splošne službe

Srečko OCVIRK
župan Občine Sevnica

OBČINA SEVNICA
Št. dok.: 007-0003/2022 - 3
Podpisnik: ALENKA MIRT
Izdajatelj: Republika Slovenija, SIGEN-CA G2
Št. potrdila: 66E4BD52000000005720BA2E
Veljavnost: 07.12.2022
Datum in ura: 18.05.2022 07:35 Dokument je elektronsko podpisan.

OBČINA SEVNICA
Št. dok.: 007-0003/2022 - 3
Podpisnik: SREČKO OCVIRK
Izdajatelj: Republika Slovenija, SIGEN-CA G2
Št. potrdila: 69B76DC00000000057242F69
Veljavnost: 11.10.2024
Datum in ura: 18.05.2022 15:32 Dokument je elektronsko podpisan.

Priloga:
- vzorec sklepa,
- stališči odborov.

Vročiti:
- Občinski svet Občine Sevnica,
- v spis.

VZOREC PREDLOGA SKLEPA

Na podlagi »e« točke prvega odstavka 6. člena Uredbe (EU) 2016/679 Evropskega parlamenta in Sveta z dne 27. aprila 2016 o varstvu posameznikov pri obdelavi osebnih podatkov in o prostem pretoku takih podatkov ter o razveljavitvi Direktive 95/46/ES (Splošna uredba o varstvu podatkov), 9. člena Zakona o varstvu osebnih podatkov (Uradni list RS, št. 94/07 – UPB in 177/20), 3. odstavka 2. člena Odloka o videonadzoru na območju občine Sevnica (Uradni list RS, št. ___), 34. člena Statuta Občine Sevnica (Uradni list RS, št. 46/15 – uradno prečiščeno besedilo, 17/17 in 44/18) je župan Občine Sevnica Srečko Ocvirk, dne _____ sprejel

S K L E P
o izvajanju videonadzora na javni površini na območju Občine Sevnica

1.

S tem sklepom se določa izvajanje videonadzora na javni površini zaradi zagotavljanja nadzora nad javno infrastrukturo in javnim premoženjem, ter zagotavljanja varnosti ljudi, občanov in obiskovalcev Občine Sevnica, ter varnosti in varovanja občinskega premoženja, preprečevanja vandalizma, preprečevanja ogrožanja zdravja ljudi in okolja.

2.

Videonadzor, ki ga izvaja Občina Sevnica ali pooblaščeni zunanji izvajalec, ki ga za to pisno pooblasti Občina Sevnica, se izvaja na naslednjih lokacijah:

1. Igrišče na Florjanski ulici
Naslov objekta/parcelna številka: 938/1, k.o. 1379 Sevnica.
Število kamer: 2.
Usmerjenost kamer: kamera ozko usmerjena na igrala zunaj ograje ter objekt za shranjevanje športnih rekvizitov, tako da ne zajema okolice in večjega dela občinskega igrišča.
Lokacije kamere: nameščena na drogu javne razsvetljave.
Namen izvajanja videonadzora: Zagotavljanje varnosti ljudi ter premoženja.
Razlogi za uvedbo in obrazložitev: Ukrep je nujen za zavarovanje ljudi in premoženja, cilja pa ni mogoče doseči na drugačen način. Z izvajanjem videonadzora se preprečuje uničevanje premoženja, učinkoviteje preganja storilce kaznivih dejanj in zagotavlja varnost ljudi.
Upravljavec in obdelovalec osebnih podatkov: Občina Sevnica je upravljavec osebnih podatkov. Za obdelavo osebnih podatkov lahko v skladu z določili 28. člena Splošne uredbe o varstvu osebnih podatkov, Občina Sevnica določi pogodenega obdelovalca in medsebojne pravice in obveznosti uredi s pisno pogodbo.
Vrsta osebnih podatkov: Slika posameznika, datum in čas vstopa ali izstopa iz nadzorovanega območja ter čas zadrževanja na nadzorovanem območju.
Čas izvajanja videonadzora: od 18:00 do 06:00 ure – nočni čas od ponedeljka do petka, 24 ur – sobota in nedelja.
Obdobje hrambe posnetkov: 14 dni (po preteku tega obdobja se posnetki brišejo, razen v primeru, ko v skladu z zakonodajo o varstvu osebnih podatkov obstaja zakonita pravna podlaga za njihovo nadaljnjo obdelavo).

Vpogled v arhivske posnetke in izvoz na prenosne medije je dovoljen le ob izrednih dogodkih, in sicer zaradi zagotavljanja dokaznega gradiva v pritožbenem, odškodninskem, disciplinskem ali kazenskem postopku do izročitve pooblaščenim organom. Vpogled in izvoz lahko izvrši pooblaščena oseba, ki jo za te naloge pooblasti direktor občinske uprave.

VZOREC

3.

Videonadzorni sistem mora izpolnjevati vse tehnične pogoje, s katerimi se zagotavlja skladnost z zakonodajo o varstvu osebnih podatkov. Podrobneje jih določa Pravilnik o varstvu osebnih podatkov Občine Sevnica.
Za zagotavljanje varstva osebnih podatkov ter preprečevanje kršitev, se uporabljajo določbe Pravilnika o varstvu osebnih podatkov Občine Sevnica.
Redni notranji nadzor nad zakonitostjo in ustreznostjo izvajanja videonadzora se zagotavlja s periodični pregledi, ki jo občina izvede najmanj enkrat letno.

4.

Ta sklep začne veljati naslednji dan po objavi v Uradnem listu Republike Slovenije.

5.

Pričetek izvajanja videonadzora: od _____ do preklica.

Št.: _____
Sevnica, dne _____

Občina SEVNICA
Srečko OCVIRK

VZOREC

Občina Sevnica, Glavni trg 19 a, 8290 Sevnica
Tel.: 07 81 61 200, fax: 07 81 61 210
obcina.sevnica@siol.net
www.obcina-sevnica.si

ODBOR ZA DRUŽBENE DEJAVNOSTI

Številka: 011-0004/2022
Datum: 17.5.2022

OBČINSKI SVET
OBČINE SEVNICA

ZADEVA: **Stališče Odbora za družbene dejavnosti k Predlogu Odloka o videonadzoru na območju občine Sevnica – prva obravnava**

Odbor za družbene dejavnosti je na svoji 19. redni seji, dne 17.5.2022, obravnaval Predlog Odloka o videonadzoru na območju občine Sevnica v prvi obravnavi in sprejel naslednje stališče:

Odbor za družbene dejavnosti je obravnaval Predlog Odloka o videonadzoru na območju občine Sevnica v prvi obravnavi, nanj nima pripomb ter ga v predloženi obliki posreduje v nadaljnjo obravnavo Občinskemu svetu Občine Sevnica.

Rado Kostrevc, predsednik
Odbora za družbene dejavnosti

Občina Sevnica 4

Vročiti:
- naslovu
- s spis

Občina Sevnica, Glavni trg 19 a, 8290 Sevnica
Tel.: 07 81 61 200, fax: 07 81 61 210
obcina.sevnica@siol.net
www.obcina-sevnica.si

ODBOR ZA OKOLJE IN PROSTOR

Številka: 007-0003/2022
Datum: 17.5.2022

OBČINSKI SVET
OBČINE SEVNICA

Zadeva: **Stališče Odbora za okolje in prostor k predlogu Odloka o videonadzoru na območju občine Sevnica**
(1. obravnava)

Odbor za okolje in prostor je na 24. redni seji dne 17.5.2022 obravnaval predlog Odloka o videonadzoru na območju občine Sevnica ter sprejel stališče:

- ***Odbor za okolje in prostor je obravnaval predlog Odloka o videonadzoru na območju občine Sevnica v prvi obravnavi in ga predlaga Občinskemu svetu v obravnavo in sprejem.***

Franc Povše
predsednik
Odbora za okolje in prostor

Občina Sevnica 7

VROČITI:
- naslovu

VLOŽITI:
- v zadevo

OBČINA SEVNICA
OBČINSKI SVET

10. t.d.r.

31. REDNA SEJA OBČINSKEGA SVETA

25. 5. 2022

ZADEVA: **Predlog Odloka o podelitvi koncesije za opravljanje obvezne gospodarske javne službe zavetišča za zapuščene živali na območju občine Sevnica – prva obravnava**

Številka: 344-0001/2022

Pripravljavci gradiva:
Oddelek za gospodarske dejavnosti
Odbor za gospodarstvo in kmetijstvo

Poročevalki:
Vlasta Kuzmički, vodja Oddelka za gospodarske dejavnosti
Tanja Novšak, predsednica Odbora za gospodarstvo in kmetijstvo

Občina Sevnica, Glavni trg 19 a, 8290 Sevnica
Tel.: 07 81 61 200, fax: 07 81 61 210
obcina.sevnica@siol.net
www.obcina-sevnica.si

Občina Sevnica

Številka: 344-0001/2022
Datum: 12. 05. 2022

OBČINSKI SVET
OBČINE SEVNICA

Zadeva: Predlog Odloka o podelitvi koncesije za opravljanje obvezne gospodarske javne službe zavetišča za zapuščene živali na območju občine Sevnica

Spoštovani.

Predlog Odloka o podelitvi koncesije za opravljanje obvezne gospodarske javne službe zavetišča za zapuščene živali na območju občine Sevnica (v nadaljevanju predlog Odloka), je pripravljen na podlagi Zakona o zaščiti živali (Uradni list RS, št. 38/13 - UPB, 21/18 - ZNOrg, 92/20 in 159/21; v nadaljevanju ZZZiv), ki v 27. členu določa, da je zagotovitev zavetišča lokalna zadeva javnega pomena, ki se izvršuje kot javna služba, pri čemer mora biti na vsakih 800 registriranih psov v občini zagotovljeno eno mesto v zavetišču. ZZZiv v drugem odstavku 31. člena določa, da se zapuščena žival namesti v zavetišče na območju občine, kjer je najdena, oziroma v zavetišče, ki zanjo izvaja javno službo oskrbe zapuščene živali.

Prehodne in končne določbe Zakona o spremembah in dopolnitvah ZZZiv (Uradni list RS, št. 159/21) v 25. členu določajo, da občine zagotovijo izvajanje javne službe v skladu z drugim odstavkom spremenjenega 31. člena zakona najpozneje v enem letu od uveljavitve tega zakona. Zakon je v veljavi od 1. 10. 2021.

ZZZiv v 27. členu navaja, da je zagotovitev zavetišča lokalna zadeva javnega pomena, ki se izvršuje kot javna služba, pri čemer mora biti na vsakih 800 registriranih psov v občini zagotovljeno eno mesto v zavetišču. V centralnem registru psov je bilo na dan 3. 5. 2022 vpisanih 2687 psov v občini Sevnica, kar pomeni, da mora občina zagotoviti 3,4 mest v zavetišču.

S predlogom odloka Občina Sevnica opredeljuje dejavnost javne službe, ki obsega:
- sprejem prijave o zapuščenih živalih;
- zagotavljanje potrebe veterinarske pomoči zapuščenim živalim;
- zagotavljanje ulova, prevoza, namestitve in oskrbe zapuščenih živali v zavetišču;
- skrbi za iskanje skrbnikov teh živali oziroma prodajo ali oddajo živali novim skrbnikom;
- zagotavljanje označevanja in registracije zapuščenih živalih v skladu s predpisi.

Zakon o gospodarskih javnih službah (Uradni list RS, št. 32/93, 30/98 - ZZLPPO, 127/06 - ZJZP, 38/10 - ZUKN, 57/11; v nadaljevanju: ZGJS) v 3. členu določa, da se obvezna gospodarska služba določi z zakonom, način njenega opravljanja pa se določi z odlokom.

Odlok o gospodarskih javnih službah v Občini Sevnica (Uradni list RS, št. 80/13, 32/17, 80/20) v 3. členu določa, da občina s posamičnimi odloki podrobneje uredi način opravljanja posamezne ali več lokalnih gospodarskih javnih služb. Predmet in pogoje opravljanja

gospodarske javne službe za posamezno koncesijo določi občina s koncesijskim aktom v obliki odloka (32. člena ZGJS). Koncesije so tako delno urejene v ZGJS, delno pa v Zakonu o javno zasebnem partnerstvu (Uradni list RS, št. 127/06, Uradni list Evropske unije, št. 317/07, 314/09, 319/11, 335/13, 307/15), pri tem slednji v 27. členu določa, da v primerih, ko ima koncesija naravo javnonaročniškega partnerstva, se namesto določb o javnem razpisu, neposredni podelitvi in pravnem oziroma/ter sodnem varstvu v postopku podelitve koncesije za izbiro koncesionarja in pravnega varstva v tem postopku uporabljajo predpisi o javnih naročilih, to je eden izmed postopkov, kot ga določa veljavni Zakon o javnem naročanju. Po končanem postopku izbire koncesionarja, se sklene koncesijska pogodba.

Cilj predloga odloka je zagotovitev izvajanja obvezne gospodarske javne službe zagotavljanja zavetišča za zapuščene živali na območju občine Sevnica v skladu z ZZZiv, ki v 27. členu določa, da se zapuščenim živalim zagotovi pomoč, oskrba in namestitev v zavetišču. V nadaljevanju 31. člen ZZZiv navaja, da vse stroške v zvezi z zapuščeno živaljo plača dotedanji skrbnik živali, če ni s predpisi določeno drugače. Če skrbnik živali ni znan oziroma če lastnika živali ni mogoče ugotoviti, krije stroške imetnik zavetišča oziroma občina, kjer je žival najdena, če ni zagotovila zavetišča.

S predloženim odlokom, kot koncesijskim aktom, občina kot koncedent določa predmet, območje in način opravljanja javne službe, podelitev koncesije, koncesijsko razmerje, prenehanje koncesijskega razmerja, nadzor nad izvajanjem javne službe, končne določbe in druge sestavine, potrebne za določitev in izvajanje obvezne gospodarske javne službe.

Ocena finančnih in drugih posledic

Sredstva za izvajanje koncesije po tem odloku se zagotovijo v vsakoletnem proračunu Občine Sevnica na proračunski postavki 11406 – Zapuščene živali. Sredstva namenjena za oskrbo zapuščenih živali v povprečju zadnjih 4 letih znašajo 20 tisoč EUR/leto.

Z uveljavitvijo novega odloka predvidevamo, da se bo povečal obseg dela, ki ga nalaga ZZZiv, kar bo imelo za posledico tudi povečanje sredstev na proračunski postavki. Glede na trenutno stanje evidence živali v občini in ovrednotenja posameznih postavk izvajalca storitev in višanje cen goriv, bo potrebno planirati več sredstev. Povečanje se predvideva v višini do 15%.

Občinskemu svetu predlagamo v obravnavo in sprejem predlog Odloka v predlagani vsebini prve obravnave.

Z lepimi pozdravi.

Vlasta Kuzmički, dipl. ekon., spec.
vodja oddelka za gospodarske dejavnosti

Srečko Ocvirk
župan Občine Sevnica

OBČINA SEVNICA
Št. dok.: 344-0001/2022 - 1
Podpisnik: VLASTA KUZMIČKI
Izdajatelj: Republika Slovenija, SIGEN-CA G2
Št. potrdila: 000204C4F50000000057212799
Veljavnost: 29.01.2023
Datum in ura: 12.05.2022 11:36 Dokument je elektronsko podpisan.

OBČINA SEVNICA
Št. dok.: 344-0001/2022 - 1
Podpisnik: SREČKO OCVIRK
Izdajatelj: Republika Slovenija, SIGEN-CA G2
Št. potrdila: 69B76DC00000000057242F69
Veljavnost: 11.10.2024
Datum in ura: 17.05.2022 14:14 Dokument je elektronsko podpisan.

Priloga:
- Odlok

Dostaviti:
- naslovu,
- v zadevo.

PREDLOG ODLOKA – PRVA OBRAVNAVA

Na podlagi 27. člena Zakona o zaščiti živali (Uradni list RS, št. 38/13 - UPB, 21/18 - ZNOrg, 92/20 in 159/21), 27. člena Zakona o javno-zasebnem partnerstvu (Uradni list RS, št. 127/06, Uradni list Evropske unije, št. 317/07, 314/09, 319/11, 335/13, 307/15), Zakona o javnem naročanju (Uradni list RS, št. 91/15, Uradni list Evropske unije, št. 307/15, 307/15, 337/17, 337/17, Uradni list RS, št. 14/18, 69/19 - skl. US, Uradni list Evropske unije, št. 279/19, 279/19, Uradni list RS, št. 49/20 - ZIUZEOP, 80/20 - ZIUOOPE, 152/20 - ZZUOOP, 175/20 - ZIUOPDVE, 15/21 - ZDUOP, 112/21 - ZNUPZ, 206/21 - ZDUPŠOP, 121/21, 10/22), 29. člena Zakona o lokalni samoupravi (Uradni list RS, št. 94/07 - ZLS-UPB2, 27/08 - odločba US RS, 76/08, 79/09, 51/10, 40/12 - ZUJF, 14/15 - ZUUJFO, 76/16 - odločba US RS, 11/18 - ZSPDSLS-1, 30/18, 61/20 - ZIUZEOP-A in 80/20 - ZIUOOPE), 32. in 33. člena Zakona o gospodarskih javnih službah (Uradni list RS, št. 32/93, 30/98 – ZZLPPO, 127/06 – ZJZP, 38/10 – ZUKN in 57/11 – ORZGJS40), 18. člena Statuta Občine Sevnica (Uradni list RS, št. 46/15 – UPB, 17/17 in 44/18) in 5. člena Odloka o gospodarskih javnih službah v Občini Sevnica (Uradni list RS, št. 80/13, 32/17, 80/20 in 134/20), je Občinski svet Občine Sevnica, na…… seji, dne……2022, sprejel

O D L O K
o podelitvi koncesije za opravljanje obvezne gospodarske javne službe zavetišča za zapuščene živali na območju občine Sevnica

I. SPLOŠNE DOLOČBE

1. člen
(vsebina)

(1) Oskrbo zapuščenih živali na območju občine Sevnica se zagotavlja kot obvezna gospodarska javna služba s podelitvijo koncesije koncesionarju, ki ga bo Občina Sevnica izbrala v skladu z določili tega odloka.

(2) S tem odlokom se določi predmet, območje in način opravljanja javne službe, podelitev koncesije, koncesijsko razmerje, prenehanje koncesijskega razmerja ter nadzor nad izvajanjem javne službe.

II. PREDMET JAVNE SLUŽBE

2. člen
(predmet javne službe)

(1) Dejavnost, ki je predmet javne službe, v skladu z zakonom, ki ureja zaščito živali, obsega:
- sprejem prijav zapuščenih živalih,
- zagotavljanje potrebne veterinarske pomoči zapuščenim živalim,
- zagotavljanje ulova, prevoza, namestitve in oskrbe zapuščenih živali v zavetišču,
- skrb za iskanje skrbnikov teh živali oziroma prodajo ali oddajo živali novim lastnikom,
- zagotavljanje označevanja in registracije zapuščenih živali v skladu s predpisi,

- druge naloge, določene z zakonom o zaščiti živali ter podzakonskimi predpisi, ki podrobneje urejajo zaščito živali.

(2) Koncesionar najmanj dvakrat letno poroča o opravljenih nalogah iz prvega odstavka tega člena koncedentu.

III. OBMOČJE IZVAJANJA JAVNE SLUŽBE

3. člen
(območje izvajanja)

Območje izvajanja javne službe iz prvega člena tega odloka obsega območje občine Sevnica.

IV. NAČIN OPRAVLJANJA VARSTVA ZAPUŠČENIH ŽIVALI

4. člen
(način izvajanja)

(1) Za izvajanje javne službe se podeli koncesija.

(2) Koncesija se podeli kandidatu, ki izpolnjuje s tem odlokom predpisane pogoje, po postopku, določenem v tem odloku.

(3) Koncesija se podeli za obdobje petih let.

V. PODELITEV KONCESIJE

5. člen
(postopek podelitve koncesije)

(1) Glede na delitev tveganj se pojem koncesije po tem odloku šteje kot javno naročniška oblika partnerstva.

(2) Koncedent izbere koncesionarja po enem izmed postopkov, kot jih določa zakon, ki ureja javno naročanje.

6. člen
(strokovna komisija)

(1) Strokovno komisijo za izbiro koncesionarja s sklepom imenuje župan Občine Sevnica (v nadaljevanju: župan).

(2) Strokovna komisija ima predsednika in najmanj dva člana.

(3) Strokovna komisija sodeluje v postopku izbire koncesionarja tako, da sodeluje v fazi priprave besedila razpisa, v fazi od objave razpisa do roka za oddajo ponudb, v drugih procesnih aktivnostih, vezanih na morebitna pogajanja ali pojasnilo/dopolnitev ponudb/prijav,

pregleda in oceni prijave/ponudbe in ugotovi, ali izpolnjujejo razpisne pogoje, sestavi poročilo ter navede, katere ponudbe izpolnjujejo razpisne zahteve, razvrsti te ponudbe tako, da je razvidno, katera od ponudb ustreza postavljenim zahtevam razpisa oziroma kakšen je nadaljnji vrstni red glede na merila ter posreduje poročilo županu. Naloga strokovne komisije je lahko tudi izvedba morebitnih pogajanj z usposobljenimi kandidati.

(4) Za strokovno tehnično pomoč in svetovanje v postopku priprave in izvedbe javnega razpisa lahko strokovna komisija uporabi strokovne službe koncedenta ali zunanje strokovnjake. Člani strokovne komisije so lahko tudi neodvisni zunanji strokovnjaki, ki razpolagajo s specifičnim znanjem, potrebnim za uspešno izbiro koncesionarja.

7. člen
(pogoji in merila za izbor koncesionarja)

(1) Koncesionar je lahko pravna ali fizična oseba, ki je v Republiki Sloveniji registrirana za opravljanje dejavnosti zavetišča.

(2) Kandidat za koncesionarja mora izpolnjevati še najmanj naslednje pogoje:
- da izpolnjuje pogoje, ki jih določa Zakon o zaščiti živali ter drugi podzakonski predpisi, ki podrobneje urejajo zaščito živali,
- da ni v postopku prisilne poravnave, stečajnem postopku ali postopku prisilnega prenehanja ali je bil zanj podan predlog za začetek takega postopka in sodišče o tem predlogu še ni odločilo ali z njihovimi posli iz drugih razlogov upravlja sodišče ali je opustil poslovno dejavnost ali je v kateremkoli podobnem položaju,
- da ima poravnane zapadle davke in prispevke,
- da izkaže kadrovsko in organizacijsko sposobnost za izvajanje koncesije,
- da sam ali njegov zakoniti zastopnik ni bil pravnomočno obsojen za katero od kaznivih dejanj, ki ga določa zakon, ki ureja javno naročanje,
- da razpolaga z zadostnimi in primernimi materialnimi sredstvi za izvajanje dejavnosti, ki je predmet koncesije,
- da predloži izvedbeni program oskrbe zapuščenih živali s stroškovnikom,
- da ima najmanj petletne izkušnje na področju dejavnosti, ki je predmet koncesije,
- da prevzame odgovornost za škodo, ki bi jo z opravljanjem ali v zvezi z opravljanjem koncesije lahko povzročil koncedentu ali tretji osebi,
- da izpolnjuje obvezne pogoje za ugotavljanje sposobnosti v skladu z zakonom, ki ureja javno naročanje,
- da izpolnjuje morebitne dodatne pogoje, vsebovane v razpisu.

(3) Način dokazovanja pogojev iz drugega odstavka tega člena se določi v razpisni dokumentaciji.

(4) Kandidat za koncesionarja, ki bo izpolnjeval pogoje iz drugega odstavka tega člena in ostala določila v razpisni dokumentaciji, bo izbran na podlagi naslednjih meril:
- ponujena cena prijavitelja,
- dosedanje izkušnje prijavitelja, kjer izkaže strokovno organizacijsko in finančno usposobljenost,

- reference prijavitelja.

8. člen
(organ, ki opravi izbor koncesionarja)

Odločitev o izbiri izda župan v skladu z določili zakona, ki ureja javno naročanje.

VI. KONCESIJSKO RAZMERJE

9. člen
(koncesijska pogodba)

Po pravnomočnosti odločitve o izbiri koncesionarja sklene koncedent z izbranim kandidatom koncesijsko pogodbo.

10. člen
(vsebina koncesijske pogodbe)

S koncesijsko pogodbo koncedent in koncesionar uredita vsa medsebojna razmerja v zvezi s podeljeno koncesijo.

11. člen
(prenos koncesije)

Koncesionar ne sme prenesti podeljene koncesije na drugo pravno ali fizično osebo.

12. člen
(podizvajalci)

(1) Koncesionar lahko odda dela podizvajalcu po podpisu koncesijske pogodbe le v skladu z veljavno zakonodajo, ki ureja področje javnega naročanja.

(2) Za delo podizvajalcev odgovarja koncedentu koncesionar, kot da bi ga opravljal sam.

13. člen
(pooblastila in obveznosti koncesionarja)

(1) Koncesionar ima naslednje obveznosti:
- javno službo mora izvajati skladno z veljavno zakonodajo tako, da bo zagotovljena dobrobit živali,
- sam oziroma njegovi podizvajalci morajo ves čas trajanja koncesijskega razmerja izpolnjevati predpisane pogoje za opravljanje javne službe,
- javno službo mora izvajati v skladu s pravili stroke, normativi in standardi,
- s svojim ravnanjem ne sme povzročati škode koncedentu ali tretjim osebam,
- ažurno in strokovno voditi poslovne knjige ter voditi ločeno računovodstvo za podeljeno koncesijo,
- izpolnjevati mora vse druge obveznosti, ki so določene z zakonom, podzakonskimi predpisi, tem odlokom in koncesijsko pogodbo.

(2) Koncesionar mora ves čas trajanja koncesijskega razmerja zagotavljati najmanj predpisano število mest za namestitev živali. Če zavetišče, zaradi nedoseganja števila mest, ki jih mora zagotavljati, zapuščenih živali ne more sprejeti, in uradni veterinar odredi namestitev živali v drugo najbližje zavetišče, nosi stroške nadomestnega zavetišča koncesionar.

14. člen
(zavarovanje)

(1) Koncesionar mora v roku 8 dni po sklenitvi koncesijske pogodbe skleniti zavarovanje odgovornosti:

- za škodo, ki jo povzroči koncedentu z nerednim ali nevestnim opravljanjem javne službe,
- za škodo, ki jo pri opravljanju ali v zvezi z opravljanjem javne službe povzročijo pri njem zaposlene osebe uporabnikom ali drugim osebam.

(2) Pogodba o zavarovanju mora imeti klavzulo, da je zavarovanje sklenjeno v korist koncedenta.

15. člen
(začetek in trajanje koncesije)

(1) Koncesija se podeli za obdobje petih let od začetka izvajanja koncesije.

(2) Koncesijsko pogodbo sklene koncedent z izbranim koncesionarjem po pravnomočnosti odločitve o izbiri koncesionarja. Koncesijsko pogodbo sklene v imenu koncedenta župan.

(3) Koncesijsko razmerje se začne izvajati po prenehanju obstoječega koncesijskega razmerja, v primeru, da je le to že poteklo, pa z dnem sklenitve koncesijske pogodbe.

16. člen
(viri in način financiranja)

(1) Sredstva za izvajanje koncesije po tem odloku se zagotavljajo v vsakoletnem proračunu koncedenta, lahko pa koncesionar pridobiva sredstva tudi iz drugih virov.

(2) Osnova za določitev vrednosti opravljenega dela je cena po postavkah navedena v predmetni koncesijski pogodbi, kjer je določen tudi način plačila koncesionarju.

17. člen
(višja sila)

(1) Koncesionar mora v okviru objektivnih možnosti opravljati javno službo tudi ob nepredvidljivih okoliščinah, nastalih zaradi višje sile. V teh primerih ima koncesionar ob dokazanih razlogih pravico zahtevati od koncedenta povračilo stroškov, ki so nastali zaradi opravljanja javne službe v nepredvidljivih okoliščinah. Ob nastopu okoliščin, ki pomenijo višjo silo, se morata koncedent in koncesionar medsebojno obveščati in dogovarjati o izvajanju koncesije v pogojih nastale višje sile.

(2) Kot višja sila se ne šteje stavka pri koncesionarju zaposlenih delavcev. Koncesionar mora ob stavki svojih delavcev zagotoviti izvajanje koncesije v obsegu in pod pogoji, določenimi s predpisi o zaščiti živali.

VII. PRENEHANJE KONCESIJSKEGA RAZMERJE

18. člen
(način prenehanja)

Koncesijsko razmerje preneha:
- s prenehanjem koncesijske pogodbe po poteku časa za katerega je bila sklenjena,
- s prenehanjem koncesijske pogodbe zaradi odpovedi,
- z odvzemom koncesije.

19. člen
(odpoved pogodbe)

(1) Koncedent lahko odpove koncesijsko pogodbo v naslednjih primerih:
- če koncesionar javne službene ne izvaja redno, strokovno in pravočasno ter s potrebno skrbnostjo,
- če koncesionar v svojih situacijah navede neresnične oz. nepravilne podatke,
- če zaradi neustreznega izvajanja javne službe pride do večje ogrozitve varnosti ljudi in/ali premoženja, ne glede na to, ali so posledice dejansko nastopile,
- če je bila koncesionarju izdana sodna ali upravna odločba in je takšna takšna upravna odločba postala dokončna (oz. sodna odločba pravnomočna) zaradi kršitve predpisov, koncesijske pogodbe ali upravnih aktov, izdanih za izvajanje koncesije, zaradi česar utemeljeno ni mogoče pričakovati nadaljnjega ustreznega izvajanja javne službe,
- v primeru stečaja ali likvidacije koncesionarja,
- če je po sklenitvi koncesijske pogodbe ugotovljeno, da je koncesionar dal zavajajoče in neresnične podatke, ki so vplivali na podelitev koncesije,
- če koncesionar preneha izpolnjevati pogoje, pod katerimi mu je bila podeljena koncesija,
- če obstaja utemeljen sum, da koncesionar v bistvenem delu ne bo izpolnil svoje obveznosti, ki izhaja iz koncesijskega razmerja,
- zaradi onemogočanja finančnega in strokovnega nadzora nad izvajanjem javne službe,
- zaradi ponavljajočih se koncesionarjevih lažjih kršitev predpisov ali koncesijske pogodbe,
- če posamezna dela izvaja podizvajalec brez soglasja koncedenta,
- če ne predloži koncedentu s pogodbo zahtevanih dokumentov v danih rokih.

(2) Odpoved pogodbe zaradi kršitve koncesionarja je možna, če koncedent koncesionarja predhodno pisno opozori ter mu postavi rok za odpravo kršitev in posledic kršitev.

(3) Odpoved pogodbe ni dopustna v primeru, če do okoliščin, ki bi takšno prenehanje utemeljevale, pride zaradi višje sile ali drugih nepredvidljivih in nepremagljivih okoliščin.

(4) O prenehanju koncesijskega razmerja po tem členu občinska uprava koncedenta izda koncesionarju odločbo. Zoper odločbo o prenehanju/odpovedi koncesije je v roku 15 dni od vročitve dovoljena pritožba na župana. Koncesijsko razmerje preneha z dnem dokončnosti odločbe o prenehanju koncesijskega razmerja.

(5) Pogoji in načini prenehanja koncesije se podrobneje uredijo s koncesijsko pogodbo.

20. člen
(odvzem koncesije)

(1) Koncedent lahko odvzame koncesijo koncesionarju:
- če koncesionar ne prične z opravljanjem koncesije v za to določenem roku,
- če je v javnem interesu, da se dejavnost preneha izvajati kot koncesionirana gospodarska javna služba,
- če dejavnost ne bo več opredeljena kot obvezna gospodarska javna služba.

(2) O prenehanju koncesijskega razmerja po tem členu občinska uprava koncedenta izda koncesionarju odločbo. Zoper odločbo o odvzemu koncesije je v roku 15 dni od vročitve dovoljena pritožba na župana. Koncesijsko razmerje preneha z dnem dokončnosti odločbe o odvzemu koncesije.

(3) Pogoji in načini odvzema koncesije se podrobneje uredijo s koncesijsko pogodbo.

21. člen
(odpoved s strani koncesionarja)

(1) Koncesionar lahko samo zaradi izjemnih, nepredvidljivih okoliščin, ko iz utemeljenih razlogov ne more več izvajati javne službe, s šestmesečnim odpovednim rokom odpove koncesijsko pogodbo.

(2) Koncesionar je v primeru, ko ob nastopu razlogov in okoliščin na njegovi strani ne more več izvajati javne službe, dolžan koncedentu kriti stroške oskrbe zapuščenih živali, ki presegajo stroške, ki bi nastali ob rednem izvajanju koncesijske pogodbe, do izbora novega koncesionarja.

VIII. NADZOR

22. člen
(nadzor nad izvajanjem koncesije)

(1) Nadzor nad izvajanjem koncesije opravlja strokovna služba koncedenta. Koncesionar mora pristojni strokovni službi kadarkoli posredovati informacije o poslovanju in omogočiti delavcem strokovne službe vpogled v poslovne knjige in evidence v zvezi z izvajanjem koncesije. Nadzor je lahko napovedan, nenapovedan ali stalen. Nadzor mora potekati tako, da ne ovira rednega izvajanja koncesije in tretjih oseb, izvajati pa se mora praviloma le v

poslovnem času koncesionarja. Izvajalec nadzora se izkaže s pooblastilom koncedenta. O nadzoru se napravi zapisnik, ki ga podpišeta koncesionar in predstavnik koncedenta.

(2) Koncedent lahko po potrebi za nadzor nad izvajanjem koncesije pooblasti tudi druge pristojne organe in službe.

23. člen
(svet zavetišča)

(1) Koncesionar ima svet zavetišča, ki nadzoruje delo zavetišča in opravlja druge naloge, določene s predpisi.

(2) V svet zavetišča je imenovan tudi predstavnik občine, oziroma predstavnik več lokalnih skupnosti, katerih območje s svojim delovanjem pokriva zavetišče.

(3) Predstavnika Občine Sevnica v svet zavetišča imenuje župan.

IX. PREHODNE IN KONČNE DOLOČBE

24. člen
(začetek veljavnosti)

Ta odlok začne veljati petnajsti dan po objavi v Uradnem list Republike Slovenije.

Številka: 344-0001/2022
Datum:

Srečko Ocvirk
župan

Občina Sevnica, Glavni trg 19 a, 8290 Sevnica
Tel.: 07 81 61 200, fax: 07 81 61 210
obcina.sevnica@siol.net
www.obcina-sevnica.si

ODBOR ZA GOSPODARSTVO IN KMETIJSTVO

Številka: 011-0006/2019
Datum: 11.5.2022

OBČINA SEVNICA
OBČINSKI SVET

Zadeva: **Stališče odbora k Odloku o podelitvi koncesije za opravljanje obvezne gospodarske javne službe zavetišča za zapuščene živali na območju občine Sevnica – prva obravnava**

Odbor za gospodarstvo in kmetijstvo je na svoji 13. redni seji dne, 11.5.2022, obravnaval predlog Odloka o podelitvi koncesije za opravljanje obvezne gospodarske javne službe zavetišča za zapuščene živali na območju občine Sevnica – prva obravnava, ter sprejel naslednje stališče:

Odbor za gospodarstvo in kmetijstvo je obravnaval predlog Odlok o podelitvi koncesije za opravljanje obvezne gospodarske javne službe zavetišča za zapuščene živali na območju občine Sevnica – prva obravnava, nanj nima pripomb in ga predlaga občinskemu svetu v obravnavo in sprejem v predlagani vsebini prve obravnave.

Občina Sevnica 2

Tanja Novšak
Predsednica odbora za gospodarstvo in kmetijstvo

Dostaviti:
- naslovu

Vložiti:
- v zadevo, tu.

OBČINA SEVNICA
OBČINSKI SVET

11. t.d.r.

31. REDNA SEJA OBČINSKEGA SVETA

25. 5. 2022

ZADEVA: **Seznanitev z rezultati participativnega proračuna »Sobivam, sodelujem, soodločam« za leto 2022**

Številka: 410-0025/2021

Pripravljavec gradiva:
Oddelek za finance

Poročevalka:
mag. Vlasta Marn, vodja Oddelka za finance

Občina Sevnica, Glavni trg 19 a, 8290 Sevnica
Tel.: 07 81 61 200, fax: 07 81 61 210
obcina.sevnica@siol.net
www.obcina-sevnica.si

Občina Sevnica

Številka: 410-0025/2021
Datum: 06.10.2021

OBČINSKI SVET
OBČINE SEVNICA

Zadeva: **SEZNANITEV Z REZULTATI PARTICIPATIVNEGA PRORAČUNA »SOBIVAM, SODELUJEM, SOODLOČAM« za leto 2022**

Spoštovani!

Občinski svet Občine Sevnica je bil maja seznanjen s konceptom, kriteriji in merili priprave tretjega participativnega proračuna pod imenom »SOBIVAM, SODELUJEM, SOODLOČAM«, ki se nanaša na naslednjo proračunsko leto, torej proračun Občine Sevnica za leto 2022. Razpis za vlaganje pobud je potekal od 10.05.2021 do 10.06.2021. Pobude je bilo možno vlagati na tri načine, in sicer preko spletnega obrazca, po elektronski pošti ter po navadni pošti. Vseh vlog je prispelo 44 od tega so bile tri vloge podvojene. Obravnavnih je bilo 41 vlog od tega je bila ena nepopolna, zato je bila vlagateljica pozvana k dopolnitvi. Največ vlog (24) je prispelo preko spletnega obrazca, 11 vlog po elektronski pošti in 9 vlog po navadni pošti.

Novost letošnjega participativnega proračuna je bilo SMS glasovanje, ki je potekalo od 01.09.2021 do 10.09.2021. S tem so lahko občanke in občani neposredno sodelovali tako pri pripravi pobud kot tudi pri samem glasovanju, kar je ključno pri izvedbi participativnega proračuna. Na glasovanje se je uvrstilo 31 pobud, ki so ustrezale predpisanim kriterijem, 10 jih je bilo zavrnjenih s strani strokovne komisije Občine Sevnica z ustrezno utemeljitvijo. Pobude so prihajale z vseh šestih območij, nekatere so bile podkrepljene s slikovnim materialom in konkretnimi ponudbami za lažjo orientacijo. SMS glasovanja se je poslužilo 1037 glasovalcev, kar ocenjujemo kot spodbuden odziv na podane pobude.

Nabor pobud po območjih, uvrstitev na glasovanje, utemeljitev ne uvrstitve na glasovanje

OBMOČJE 1 – KS BLANCA, KS DOLNJE BREZOVO, KS STUDENEC

- ***1. POSTAVITEV STOJAL ZA KOLESA PRI NOVEM IGRIŠČU NA BLANCI.*** Predlaga se ureditev platoja in vgradnja stojal (5 lokov) za kolesa v vrednosti **2.000 EUR**
  - Glasovanje: **DA**

- ***2. NAKUP MIZE IN KLOPI ZA UPORABO NA ŠPORTNEM IGRIŠČU NA ARTU.*** Predlaga se nakup mize in dveh klopi za zunanjo uporabo na športnem igrišču v vasi Arto v vrednosti **3.000 EUR**
  - Glasovanje: **DA**

- ***3. OBNOVITEV DVEH LESENIH MOSTIČKOV NA DOLNJEM BREZOVEM.*** Predlaga se obnovitev dveh obstoječih lesenih mostičkov preko kanala ob nasipu Save za dostop do nasipa. Oba mostička sta dotrajana in nevarna za uporabo. Potrebna je obnova lesene pohodne površine in ograje v vrednosti **4.500 EUR**
  - Glasovanje: **DA**

- ***4. POSTAVITEV OGRAJE ZA LOVLJENJE ŽOG V ROVIŠČU PRI STUDENCU.*** Predlaga se postavitev ograje za lovljenje žog za košarko, da žoge ne bi uhajale na cesto, na območju doma krajanov v vrednosti **2.360 EUR**.
  - Glasovanje: **DA**

- ***5. UREDITEV RAZSVETLJAVE NA ODRU GASILSKEGA DOMA STUDENEC.*** Po dopolnitvi vloge (manjkajoča stran) se predlaga ureditev razsvetljave, zamenjava električne napeljave v dvorani gasilskega doma na Studencu v vrednosti **5.000 EUR**
  - Glasovanje: **DA**

- ***6. NAKUP IN NAMESTITEV PROJEKTORJEV V KULTURNI DVORANI IN V UČILNICI KRAJEVNE SKUPNOSTI BLANCA.*** Predlaga se postavitev fiksnega projektorja in projekcijskega platna v kulturni dvorani in tudi v učilnici poleg nje v skupni vrednosti **4.370 EUR**.
  - Glasovanje: **DA**

- ***7. POSTAVITEV HIDRANTA NA OMOČJU ZASELKA AGREŽ.*** Predlaga se postavitev hidranta za 9 oddaljenih hiš za večjo požarno varnost v vrednosti **3.500 EUR.**
  - Glasovanje: **DA**

Skupna vrednost pobud na območju 1, ki se uvrstijo na glasovanje je **24.730 EUR.**

<u>OBMOČJE 2 – KS SEVNICA</u>

- ***1. IZBOLJŠANJE DOSTOPA DO GLASBENE ŠOLE SEVNICA.*** Predlaga se vzpostavitev boljšega peš dostopa iz parkirišča pod Glasbeno šolo v Sevnici. Izvedba stopnic od parkirišča do ceste za Glasbeno šolo. S tem bi se zmanjšala hoja otrok po cesti od križišča nad sodiščem proti Glasbeni šoli v vrednosti **10.000 EUR**
  - Glasovanje: **NE**
    - Utemeljitev ne uvrstitve na glasovanje: Občina Sevnica v letošnjem letu izvaja dva projekta, in sicer: izvedba ploščadi in ureditev drvarnice ter fasado na Glasbeni šoli. Ureditev stopnic iz parkirišča ob cerkvi je bila urejena pred nekaj leti, tako da otroci lahko varno dostopajo do objekta.

- ***2. SANACIJA PROSTORA DOMLADIH.*** Predlaga se obnovitev stropa, zamenjava luči, pleskanje sten in nova keramika na tleh v vrednosti **8.000 EUR**.
  - Glasovanje: **DA**

- ***3. DOPOLNITEV UREDITVE SPREHAJALNE POTI OB SAVI.*** Predlaga se postavitev klopi in zasaditev dreves poleg vsake klopi na vsake 150 do 200 metrov v vrednosti **10.000 EUR**.
  - Glasovanje: **DA**

- **4. POSTAVITEV OTROŠKIH IGRAL NA ŽIGRSKEM VRHU.** Predlaga se postavitev otroških igral na prostem, ki so v zasebni lasti v vrednosti **6.000 EUR.**
  - Glasovanje: **NE**
    - Utemeljitev ne uvrstitve na glasovanje: Predlog ne izpolnjuje pogoja iz razpisa participativnega proračun, saj je zemljišče v zasebni lasti. Igrala in ostalo športno opremo se namešča na zemljišču, ki je v lasti občine oziroma ima status »javno dobro«.

- ***5. POSODOBITEV OGLASNIH STEBRIČEV V SEVNICI.*** Predlaga se posodobitev oglasnih stebričev, ki so na sedanjih šestih lokacijah, in sicer: pri ŽP Sevnica, kmečki tržnici, HTC, teniškem igrišču, gasilskem domu in pri kužnem znamenju v starem delu mesta. Stebriči ne doprinesejo k boljši vizualni podobi mesta. Predlaga se ohranitev 3 izmed 6 lokacij in menjavo stebričev za nove v vrednosti **3.000 EUR.**
  - Glasovanje: **DA**

- **6.** ***POSODOBITEV ULIČNIH KOŠEV V SEVNICI.*** Predlaga se posodobitev uličnih košev, saj so koši redko prijetni na pogled. Obstajajo ulični koši sodobne oblike in nevpadljivih barv, ki se dobro zlijejo z urbanim okoljem. Predlaga se zamenjavo obstoječih dotrajanih zelenih uličnih košev v Sevnici in hkrati dokup ter postavitev košev na mesta, kjer jih primanjkuje oziroma jih je premalo (med Gasilskim domom Sevnica in starim mestnim jedrom, na prvomajski ulici proti križišču s Kopitarno itd), v vrednosti **5.000 EUR**.
  - Glasovanje: **DA**

- **7.** ***POSTAVITEV URBANE OPREME NA OBMOČJU BAZENA SEVNICA.*** Predlaga se postavitev klopi in košev za odpadke v bližino skejt parka, klopi in koš ob pot, ki vodi od parkirišča pri bazenu do vhoda v Športni dom Sevnica ter klopi in koš ob pot ob asfaltiranem igrišču v bližino kolesarnice. Predlaga se zaris trajnih talnih označb za otroške igre na pot do Športnega doma (ristanc, človek ne jezi se ipd), v vrednosti **10.000 EUR**.
  - Glasovanje: **DA**

- **8.** ***POSODOBITEV NOVOLETNE OKRASITVE V SEVNICI.*** Predlaga se posodobitev novoletne okrasitve v središču mesta, kjer je koncentracija ljudi najvišja (kmečka tržnica, lokali ipd). Manjka tudi novoletna jelka. Predlaga se dokup opreme za novoletno okrasitev ter postavitev novoletne jelke v središče Sevnice v vrednosti **10.000 EUR**.
  - Glasovanje: **DA**

- ***9. OCVETLIČENJE MESTA S POUDARKOM NA MEDOVITIH CVETLICAH.*** Predlaga se zasaditev čebulnic, kot so tulipani, narcise in dalije, tako v korita, kot na rondoje in ob vse znamenitosti. Predlaga se tudi zasaditev čebelam prijaznih trajnic, kot sta sivka in timijan, ki nista zahtevna za vzdrževanje in dobro uspevata v našem podnebju v vrednosti **5.000 EUR**.
  - Glasovanje: **DA**

Skupna vrednost pobud na območju 2, ki se uvrstijo na glasovanje je **51.000 EUR.**

<u>OBMOČJE 3 – KS BOŠTANJ</u>

- ***1. SANACIJA SANITARIJ IN VEČNAMENSKEGA PROSTORA VEČNAMENSKEGA DOMA ŠMARČNA.*** Predlaga se sanacija in preureditev dotrajanih sanitarij in večnamenskega prostora za potrebe različnih društev, dostop naj bi se omogočil tudi invalidom. Sanacija v vrednosti **5.800 EUR**
  - Glasovanje: **DA**

- ***2. OSVEŽITEV PROSTOROV TVD PARTIZAN BOŠTANJ.*** Predlaga se obnova parketa, obnova sten s svežo prepleskano barvo in ureditev napake na žaluzijah oken ter poškodbo na steni odra v vrednosti **9.600 EUR**.
  - Glasovanje: **DA**

- ***3. POSTAVITEV DEFIBRILATORJA NA KONJSKEM.*** Predlaga se postavitev avtomatskega defibrilatorja na Konjskem na javno dostopnem mestu v vrednosti **3.000 EUR**.
  - Glasovanje: **DA**

- ***4. POSTAVITEV DEFIBRILATORJA NA LUKOVCU.*** Predlaga se postavitev avtomatskega defibrilatorja na Kulturnem domu na Lukovcu v vrednosti **3.000 EUR**.
  - Glasovanje: **DA**

- **5. ZAMENJAVA INVENTARJA IN IZBOLJŠAVE V VEČNAMENSKEM DOMU NA LOGU.** Predlaga se nakup 15 zložljivih miz, nov hladilnik in izdelava stropa pri nadstrešku večnamenskega doma na Logu v vrednosti **4.100 EUR**.
  - Glasovanje: **DA**

- **6. POSTAVITEV PARKOVNE OPREME IN FITNES NAPRAV NA OBMČJU OB SAVI NA LOGU.** Predlaga se dokončanje projekta s postavitvijo klopi in košev za smeti ob reki Savi in postavitev ograje pri otroških igralih zaradi pritožb motenja posesti. Nakup 3 fitnes naprav v skupni vrednosti **6.021 EUR**.
  - Glasovanje: **DA**

Skupna vrednost pobud na območju 3, ki se uvrstijo na glasovanje je **31.521 EUR.**

<u>OBMOČJE 4 – KS KREMLJ, KS ŠENTJANŽ</u>

- ***1. IZGRADNJA KOLESARSKE STEZE.*** Predlaga se izgradnja kolesarske steze na območju, kjer je včasih potekala železniška proga. Sodelovanje s KS Tržišče. Vrednost ni bila določena.
  - Glasovanje: **NE**
    - Utemeljitev ne uvrstitve na glasovanje: Predlog presega maksimalno vrednost 10.000 EUR za celostno ureditev, zato pobuda ni skladna z razpisnimi pogoji in se ne uvrsti na glasovanje.

- ***2. DVIGNJENA LESENA POT ČEZ NIZKO BARJE TK PAV.*** Predlaga se ureditev 20 m dolge lesene dvignjene zavarovane poti preko nizkega barja pri Črni mlaki na Rudarski tematski poti Tk pav v vrednosti **6.000 EUR**.
  - Glasovanje: **DA**

- ***3. UREDITEV TURISTIČNO INFORMACIJSKE TOČKE IN POSTAJALIŠČA ZA AVTODOME V ŠENTJANŽU.*** Predlaga se ureditev turistično-informacijske točke, informacijske table, omarice za informacijske zloženke, knjigobežnica. Uredilo bi se postajališče za avtodome s priključkom na elektriko, vodo in ureditev izpusta fekalij. Uredila bi se polnilna postaja za električne avtomobile. Vse skupaj v vrednosti **8.000 EUR**
  - Glasovanje: **DA**

- ***4. UREDITEV VASI LESKOVEC.*** Predlaga se ureditev okolice vasi s postavitvijo klopi, zasaditev nove lipe, izkop stare pri cerkvi, označitev odcepov s smerokaznimi tablami, postavitev pregledne table za orientacijo okoliških hribov, dotrajan je zvonik na cerkvi. Vse skupaj v vrednosti **10.000 EUR.**
  - Glasovanje: **DA**

- ***5. POSTAVITEV ŠPORTNIH REKVIZITOV NA IGRIŠČU PRI GASILSKEM DOMU V VELIKEM CIRNIKU.*** Predlaga se postavitev športnih rekvizitov na novo urejenem

prostoru, ki bo namenjen igrišču. Postavitev golov, košev in mreže za odbojko vse skupaj v vrednosti **6.000 EUR.**

- Glasovanje: **NE**
  - Utemeljitev ne uvrstitve na glasovanje: Na omenjenem področju se že izvaja celovita prenova, zato se pobuda ne uvrsti na glasovanje.

➢ ***6. OSVETLITEV POKOPALIŠČA NA VELIKEM CIRNIKU.*** Predlaga se izvedba nizke osvetlitve pokopališča na Velikem Cirniku na nevpadljivih stebričkih do 80 cm višine z osvetlitvijo tal, vklop na senzor. Vrednost **6.000 EUR**.

- Glasovanje: **NE**
  - Utemeljitev ne uvrstitve na glasovanje: Pobuda ni v skladu s strategijo Občine Sevnica, zato se ne uvrsti na glasovanje.

Skupna vrednost pobud na območju 4, ki se uvrstijo na glasovanje je **24.000 EUR.**

<u>OBMOČJE 5 – KS TRŽIŠČE, KS PRIMOŽ</u>

➢ ***1. POSTAVITEV KOŠEV ZA KOŠARKO NA ŠPORTNEM IGRIŠČU V ČEŠNJICAH*** Predlaga se postavitev dveh tabel s košema in pritrdilno konstrukcijo za košarko na obstoječem asfaltnem igrišču v Češnjicah v vrednosti **3.050 EUR.**

- Glasovanje: **DA**

➢ ***2. JAVNE SOLARNE SVETILKE NA ŠKOVCU.*** Predlaga se nakup in postavitev dveh solarnih svetilk v vasi Škovec v vrednosti **6.000 EUR.**

- Glasovanje: **DA**

➢ ***3. POSTAVITEV DEFIBRILATORJA NA DOLNJIH ORLAH.*** Predlaga se postavitev avtomatskega defibrilatorja na javno dostopnem mestu na Dolnjih Orlah v vrednosti **3.500 EUR.**

- Glasovanje: **DA**

➢ ***4. POSTAVITEV FITNES NAPRAV V VASI ŠKOVEC.*** Predlaga se postavitev fitnes naprav v vasi Škovec v vrednosti **8.000 EUR**.

- Glasovanje: **NE**
  - Utemeljitev ne uvrstitve na glasovanje: Pobuda za izvedbo fitnes naprav je bila podana že v lanskem razpisu za participativni proračun. Po ureditvi pravnega statusa zemljišča je bilo dogovorjeno, da se izvede postavitev igral in ne fitnes naprav. Smatramo, da je s tem zadoščeno potrebi, ki je bila izražena v lanskem razpisu in da ni pogoja, da se enaka vloga podaja ponovno.

➢ ***5. POSTAVITEV FITNES NAPRAV OB IGRIŠČU V TRŽIŠČU.*** Predlaga se postavitev fitnes naprav ob potoku med šolo in igriščem v Tržišču v vrednosti **10.000 EUR.**

- Glasovanje: **DA**

➢ ***6. POSTAVITEV OTROŠKIH IGRAL NA TELČAH.*** Predlaga se postavitev otroških igral ob igrišču na Telčah v vrednosti **7.552 EUR**.

- Glasovanje: **DA**

Skupna vrednost pobud na območju 5, ki se uvrstijo na glasovanje je **30.102 EUR.**

OBMOČJE 6 – KS LOKA, KS ZABUKOVJE

- ***1. UREDITEV KAPELICE IN NJENE OKOLICE.*** Predlaga se pomoč pri postavitvi kapelice in ureditvi njene okolice (robniki, klop, cvetlične grede, oglasna tabla, ipd). Prestavitev kapelice in odstranitev trenutne bi zelo izboljšala dostopnost in izgled vasi. Vrednost **4.500 EUR**
  - Glasovanje: **NE**
    - Utemeljitev ne uvrstitve na glasovanje: Projekt prestavitve kapelice je že v teku, zato se ne uvršča na glasovanje.

- ***2. POSTAVITEV ZUNANJEGA PITNIKA ZA VODO NA RAZBORJU.*** Predlaga se nakup in postavitev dveh pitnikov, in sicer pri domu krajanov na Razborju in ob mrliški vežici v vrednosti **4.000 EUR.**
  - Glasovanje: **NE**
    - Utemeljitev ne uvrstitve na glasovanje: Pobuda za postavitev pitnikov ni ustrezna, saj je vodovod, na katerega bi pitnike priklopili v zasebni lasti.

- ***3. UREDITEV LESENE PARKOVNE OPREME NA RAZBORJU.*** Predlaga se postavitev lesene parkovne opreme 3 masivne mize s klopema z naslonom, 6 lesenih masivnih korit za rože v neposredni okolici Doma krajanov na Razborju in delno v javnem parku pred župnijsko cerkvijo na Razborju v vrednosti **8.800 EUR**.
  - Glasovanje: **DA**

- ***4. PARKIRIŠČE ZA LOVRENC IN KOMUNALNI OTOK.*** Predlaga se ureditev parkirišča za izletnike, ki obiskujejo Lovrenc in Kozje. Zraven spada tudi obvestilna tabla in nosilec zanjo. Ob parkirišču je dovolj prostora za ureditev komunalnega otoka, ki ga naselje Okroglice nima. Vrednost **9.160 EUR.**
  - Glasovanje: **DA**

- ***5. NAKUP IN POSTAVITEV KLOPI V LOKI.*** Predlaga se nakup in postavitev 8 klopi v Loki, in sicer: pokopališče Loka 4 klopi, Trg 1, Slomškova kapela 1, cerkev, park 2 klopi v skupni vrednosti **3.000 EUR.**
  - Glasovanje: **DA**

- ***6. VZPOSTAVITEV VODNJAKA V LOKI.*** Predlaga se vzpostavitev vodnjaka na križišču ob glavni cesti Loka – Radeče – Žirovnica. Zamenjava dotrajane vodovodne napeljave, keramična dela in restavratorska dela v vrednosti **2.000 EUR.**
  - Glasovanje: **NE**
    - Utemeljitev ne uvrstitve na glasovanje: Predlog ne izpolnjuje pogoja iz razpisa participativnega proračuna, saj je zemljišče na katerem stoji vodnjak v zasebni lasti.

- ***7. RESTAVRATORSKA DELA KIPA (BREZMADEŽNA DEVICA MARIJA) V KAPELICI NA TRGU V LOKI.*** Predlaga se restavratorska dela na kipu v vrednosti **4.600 EUR.**
  - Glasovanje: **NE**
    - Utemeljitev ne uvrstitve na glasovanje: Za restavratorska dela kipa Brezmadežne Device Marije bi KS Loka lahko podala vlogo za razpis za obnovo kulturnih spomenikov, ki je bil objavljen v mesecu aprilu 2021. O tem je bila KS Loka tudi obveščena. Obnovo kipa bodo lahko prijavili na razpis v letu 2022.

Skupna vrednost pobud na območju 6, ki se uvrstijo na glasovanje je **20.960 EUR.**

Rezultati SMS glasovanja in uvrstitev v proračun Občine Sevnica za leto 2022

POBUDA ŠT.	UVRSTITEV V PRORAČUN OBČINE SEVNICA ZA LETO 2022 DA/NE/DELNO	NAZIV POBUDE	PREDVIDEN ZNESEK REALIZACIJE V EUR	ŠTEVILO SMS GLASOV	VREDNOST IZGLASOVANIH POBUD V EUR	SKUPNA VREDNOST PO OBMOČJU V EUR
OBMOČJE 1: KS BLANCA, KS DOLNJE BREZOVO, KS STUDENEC						
POBUDA1	NE	Postavitev stojal za kolesa pri novem igrišču na Blanci	2.000	0		
POBUDA2	DA	Nakup mize in klopi za uporabo na športnem igrišču na Artu	3.000	26	3.000	
POBUDA3	DA	Obnovitev dveh lesenih mostičkov na Dolnjem Brezovem	4.500	72	4.500	
POBUDA4	DA	Postavitev ograje za lovljenje žog v Rovišču pri Studencu	2.360	23	2.360	
POBUDA5	DELNO	Ureditev razsvetljave na odru Gasilskega doma Studenec	5.000	6	2.270	
POBUDA6	DA	Nakup in namestitev projektorjev v kulturni dvorani in v učilnici Krajene skupnosti Blanca	4.370	51	4.370	
POBUDA7	DA	Postavitev hidranta na območju Agrež - Blanca	3.500	29	3.500	20.000
OBMOČJE 2: KS SEVNICA						
POBUDA8	DA	Sanacija prostora DoMladih	8.000	19	8.000	
POBUDA9	DELNO	Dopolnitev ureditve sprehajalne poti ob Savi	10.000	10	2.000	
POBUDA10	NE	Posodobitev oglasnih stebričev v Sevnici	3.000	0		
POBUDA11	NE	Posodobitev uličnih košev v Sevnici	5.000	3		
POBUDA12	NE	Postavitev urbane opreme na območju Bazena Sevnica	10.000	1		
POBUDA13	DA	Posodobitev novoletne okrasitve v Sevnici	10.000	14	10.000	
POBUDA14	NE	Ocvetličenje mesta s poudarkom na medovitih cvetlicah	5.000	2		20.000
OBMOČJE 3: KS BOŠTANJ						
POBUDA15	NE	Sanacija sanitarij in večnamenskega prostora Večnamenskega prostora Šmarčna	5.800	35		
POBUDA16	DA	Osvežitev prostorov TVD Partizan Boštanj	9.600	134	9.600	

POBUDA17	NE	Postavitev defibrilatorja v kraju Konjsko	3.000	24		
POBUDA18	NE	Nakup defibrilatorja za naselje Lukovec	3.000	1		
POBUDA19	DA	Zamenjava inventarja in izboljšave v večnamenskem domu na Logu	4.100	117	4.100	
POBUDA20	DA	Postavitev parkovne opreme in fitnes naprav na omočju ob Savi na Logu	6.021	75	6.021	19.721
OBMOČJE 4: KS KRMELJ, KS ŠENTJANŽ						
POBUDA21	DA	Dvignjena lesena pot čez nizko barje Tk pav	6.000	15	6.000	
POBUDA22	DA	Ureditev turistično informacijske točke in postajališča za avtodome v Šentjanžu	8.000	10	8.000	
POBUDA23	DELNO	Ureditev vasi Leskovec	10.000 EUR	7	6.000	20.000
OBMOČJE 5: KS TRŽIŠČE, KS PRIMOŽ						
POBUDA24	DA	Postavitev košev za košarko na športnem igrišču v Češnjicah	3.050	87	3.050	
POBUDA25	DA	Javne solarne svetilke na Škovcu	6.000	125	6.000	
POBUDA26	NE	Postavitev defibrilatorja na Dolnjih Orlah	3.500	5		
POBUDA27	DELNO	Postavitev fitnes naprav ob igrišču v Tržišču	10.000	29	3.398	
POBUDA28	DA	Postavitev otroških igral na Telčah	7.552	81	7.552	20.000
OBMOČJE 6: KS LOKA, KS ZABUKOVJE						
POBUDA29	DELNO	Nakup in postavitev klopi v Loki	3.000	2	2.040	
POBUDA30	DA	Parkirišče za Lovrenc in komunalni otok	9.160	20	9.160	
POBUDA31	DA	Ureditev lesene parkovne opreme na Razborju	8.800	14	8.800	20.000
SKUPAJ				1.037	119.721	119.721

Skupna vsota pobud iz participativnega proračuna, ki se uvrstijo v proračun Občine Sevnica za leto 2022 znaša 119.721 EUR.

OBMOČJE PO KRAJEVNIH SKUPNOSTIH	GLASOVI SKUPAJ	%
1 Blanca,Dolnje Brezovo, Studenec	207	20
2 Sevnica	49	5
3 Boštanj	386	37
4 Krmelj, Šentjanž	32	3
5 Tržišče, Primož	327	32
6 Loka, Zabukovje	36	3

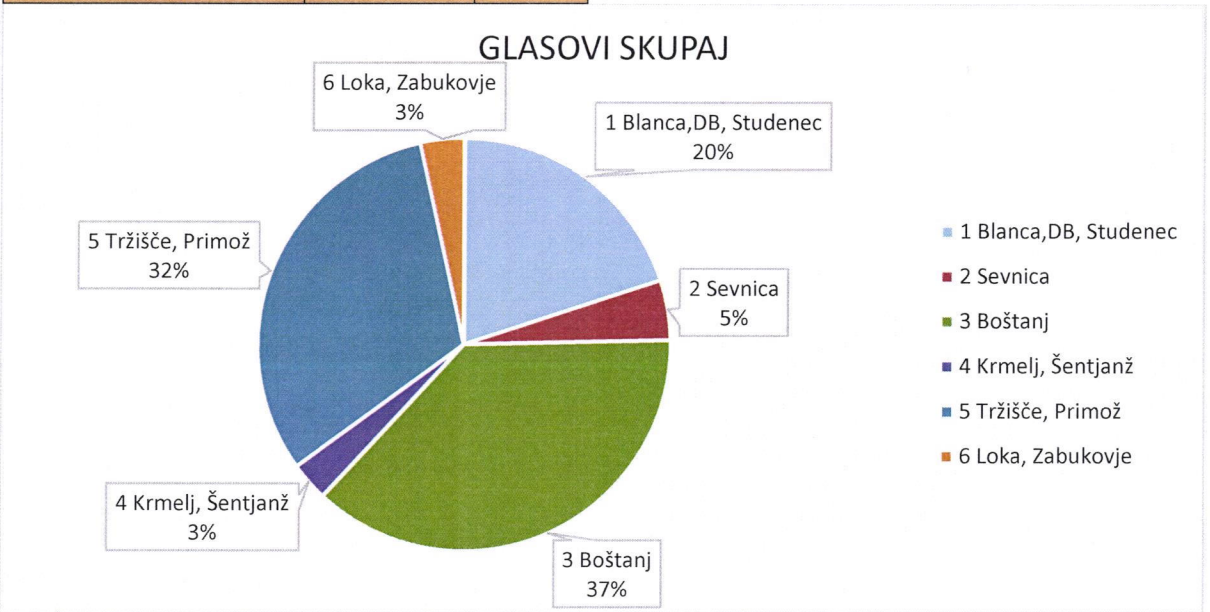

Pripravila:
Barbara Zalašček
Višja svetovalka za finance

Župan Občine Sevnica
Srečko Ocvirk

Vročiti:
- Občinskemu svetu
- v zadevo

Občina Sevnica 6

OBČINA SEVNICA
OBČINSKI SVET

12. t.d.r.

31. REDNA SEJA OBČINSKEGA SVETA

25. 5. 2022

ZADEVA: **Vzpostavitev statusa grajenega javnega dobra lokalnega pomena**

Številka: 7113-0035/2021

Pripravljavec gradiva:
Splošna služba

Poročevalka:
Alenka Mirt, vodja Splošne službe

Občina Sevnica, Glavni trg 19 a, 8290 Sevnica
Tel.: 07 81 61 200, fax: 07 81 61 210
obcina.sevnica@siol.net
www.obcina-sevnica.si

Občina Sevnica

Številka: 7113-0035/2021
Datum: 18. 5. 2022

OBČINSKI SVET
OBČINE SEVNICA

Zadeva: Vzpostavitev statusa grajenega javnega dobra lokalnega pomena

Na podlagi 29. člena Zakona o lokalni samoupravi (Uradni list RS, št. 94/07 – UPB, 76/08, 79/09, 51/10, 40/12 – ZUJF, 11/18, 30/18 in 61/20 – ZIUZEOP-A), 245. člena Zakona o urejanju prostora (Uradni list RS, št. 61/17, 199/21 – ZUreP-3 in 20/22 – odl. US) ter 18. člena Statuta Občine Sevnica (Uradni list RS, št. 46/15 – UPB, 17/17 in 44/18) župan predlaga Občinskemu svetu Občine Sevnica v sprejem predlog za vzpostavitev statusa javnega dobra:

Podatki o nepremičninah

zap. št.	parc. št.	šifra in ime k.o.	raba zemljišča
1.	60/3	1379 Sevnica	parkirišče, zelene površine
2.	63/12	1379 Sevnica	parkirišče, zelene površine
3.	63/24	1379 Sevnica	zelene površine
4.	63/30	1379 Sevnica	JP 594351 Pod Vrtačo, povezovalna pot
5.	370/4	1379 Sevnica	zelene površine
6.	370/10	1379 Sevnica	zelene površine
7.	370/12	1379 Sevnica	parkirišče
8.	370/14	1379 Sevnica	zelene površine
9.	370/24	1379 Sevnica	parkirišče
10.	370/25	1379 Sevnica	zelene površine
11.	370/27	1379 Sevnica	zelene površine
12.	370/28	1379 Sevnica	zelene površine
13.	370/29	1379 Sevnica	pločnik
14.	373/7	1379 Sevnica	parkirišče
15.	373/11	1379 Sevnica	JP 594131 NHM, h. št. 13-15
16.	375/2	1379 Sevnica	JP 594151 NHM, h. št. 2-5
17.	377/5	1379 Sevnica	zelene površine
18.	379/5	1379 Sevnica	zelene površine
19.	381/1	1379 Sevnica	JP 594111 NHM, h. št. 20-21, parkirišče
20.	386/2	1379 Sevnica	JP 594162 NHM, h. št. 26-27
21.	500/3	1379 Sevnica	JP 594152 NHM, h. št. 27
22.	503/1	1379 Sevnica	zelene površine
23.	63/1	1380 Šmarje	JP 594921 Planinska - bloki
24.	63/4	1380 Šmarje	parkirišče
25.	63/9	1380 Šmarje	zelene površine

26.	71/4	1380 Šmarje	JP 594921 Planinska - bloki
27.	71/6	1380 Šmarje	parkirišče

Lastnik: Občina Sevnica.

Obrazložitev

Občina Sevnica nadaljuje z vzpostavitvijo statusa javnega dobra na nepremičninah, ki v naravi predstavljajo dele občinskih kategoriziranih cest, javnih parkirišč, zelenih in drugih površin, ki so v javni rabi. Tokrat se status javnega dobra vzpostavlja na površinah ob večstanovanjskih objektih v Sevnici, in sicer na območju Naselja heroja Maroka, Planinske ceste in Pod Vrtačo.

Zakon o cestah (Uradni list RS, št. 109/10, 48/12, 36/14 – odl. US, 46/15, 10/18 in 123/21 – ZPrCP-F) v 2. členu določa, da je javna cesta tista cesta, ki jo država ali občina, v skladu z merili za kategorizacijo javnih cest, razglasi za javno cesto določene kategorije. V svojem 3. členu opredeljuje pojem javnih cest, ki so prometne površine splošnega pomena za promet in jih lahko vsak prosto uporablja na način in pod pogoji, določenimi s predpisi, ki urejajo ceste, in pravili cestnega prometa. Skladno z 8. členom zakona so sestavni del javne ceste tudi servisne prometne površine, med katera med drugim sodijo parkirišča.

Skladno z določili Zakona o urejanju prostora (Uradni list RS, št. 61/17, 199/21 – ZUreP-3 in 20/22 – odl. US) je javna površina grajena in zelena površina, namenjena splošni rabi, med katere sodijo javna cesta, ulica, igrišče, parkirišče, park, zelenica, rekreacijska površina in podobna površina.

Skladno z 19. členom Stvarnopravnega zakonika (Uradni list RS, št. 87/02, 91/13 in 23/20) je javno dobro stvar, ki jo v skladu z njenim namenom ob enakih pogojih lahko uporablja vsakdo (splošna raba). Glede na to, da nepremičnine v tabeli služijo javni oziroma splošni rabi, je pri njih smiselno vzpostaviti status javnega dobra lokalnega pomena.

PREDLOG SKLEPA:

Občinski svet Občine Sevnica je sprejel sklep o vzpostavitvi statusa javnega dobra lokalnega pomena za:

- **parc. št. 60/3, 63/12, 63/24, 63/30, 370/4, 370/10, 370/12, 370/14, 370/24, 370/25, 370/27, 370/28, 370/29, 373/7, 373/11, 375/2, 377/5, 379/5, 381/1, 386/2, 500/3, 503/1, vse k.o. 1379 Sevnica in**
- **63/1, 63/4, 63/9, 71/4, 71/6, vse k.o. 1380 Šmarje**

Pripravila:
Maja Šušterič, univ. dipl. prav.
Višja svetovalka za pravne zadeve

OBČINA SEVNICA
Št. dok.: 7113-0035/2021 - 29
Podpisnik: MAJA ŠUŠTERIČ
Izdajatelj: Republika Slovenija, SIGEN-CA G2
Št. potrdila: 671A058D000000005721213E
Veljavnost: 25.01.2023
Datum in ura: 18.05.2022 07:41 Dokument je elektronsko podpisan.

Srečko Ocvirk
Župan Občine Sevnica

OBČINA SEVNICA
Št. dok.: 7113-0035/2021 - 29
Podpisnik: SREČKO OCVIRK
Izdajatelj: Republika Slovenija, SIGEN-CA G2
Št. potrdila: 69B760C00000000057242F69
Veljavnost: 11.10.2024
Datum in ura: 18.05.2022 15:31 Dokument je elektronsko podpisan.

Priloge:
- predlog sklepa o vzpostavitvi statusa javnega dobra,
- orto-foto posnetki parcel, na katerih se vzpostavlja status javnega dobra.

Vročiti:
- Občinskemu svetu Občine Sevnica.

Vložiti:
- v zadevo, tu.

PREDLOG

Na podlagi 29. člena Zakona o lokalni samoupravi (Uradni list RS, št. 94/07 – uradno prečiščeno besedilo, 76/08, 79/09, 51/10, 40/12 – ZUJF, 14/15 – ZUUJFO, 11/18 – ZSPDSLS-1, 30/18 in 61/20 – ZIUZEOP-A), 245. člena Zakona o urejanju prostora (Uradni list RS, št. 61/17, 199/21 – ZUreP-3 in 20/22 – odl. US) in 18. člena Statuta Občine Sevnica (Uradni list RS, št. 46/15 – UPB, 17/17 in 44/18) je Občinski svet Občine Sevnica na 31. redni seji, dne 25. 5. 2022 sprejel

SKLEP
O VZPOSTAVITVI STATUSA JAVNEGA DOBRA

1. člen

S tem sklepom se na nepremičninah s:

- parc. št. 60/3, 63/12, 63/24, 63/30, 370/4, 370/10, 370/12, 370/14, 370/24, 370/25, 370/27, 370/28, 370/29, 373/7, 373/11, 375/2, 377/5, 379/5, 381/1, 386/2, 500/3, 503/1, vse k.o. 1379 Sevnica in
- 63/1, 63/4, 63/9, 71/4, 71/6, vse k.o. 1380 Šmarje

last Občine Sevnica, Glavni trg 19 a, 8290 Sevnica, matična številka: 5883008000, vzpostavi status grajenega javnega dobra lokalnega pomena.

2. člen

Sklep začne veljati naslednji dan po objavi v Uradnem listu Republike Slovenije.

Številka: 7113-0035/2021
Datum: _____

Občina Sevnica
Srečko Ocvirk
župan

Priloga 1 - Pod Vrtačo

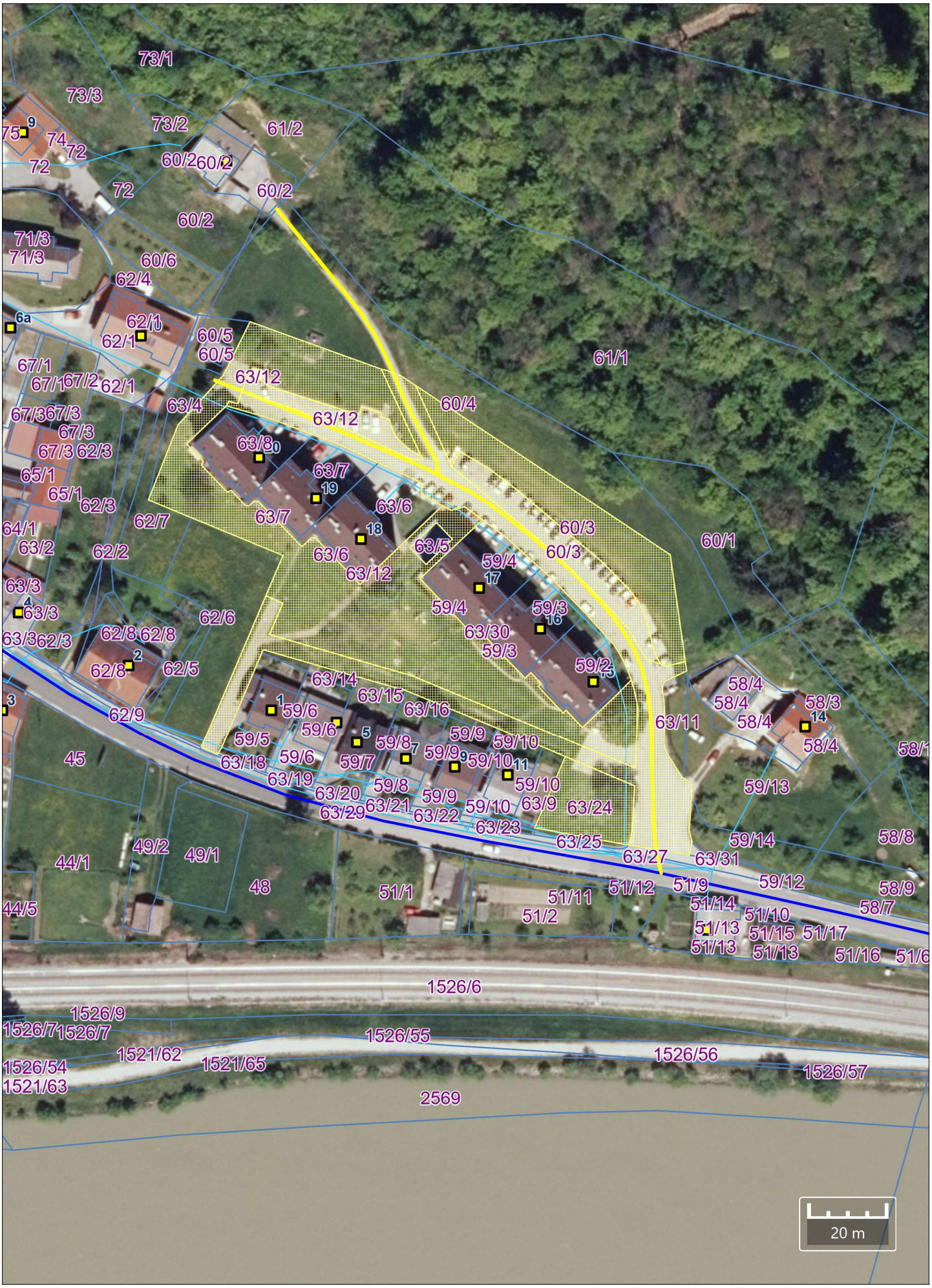

Priloga 2 - območje NHM

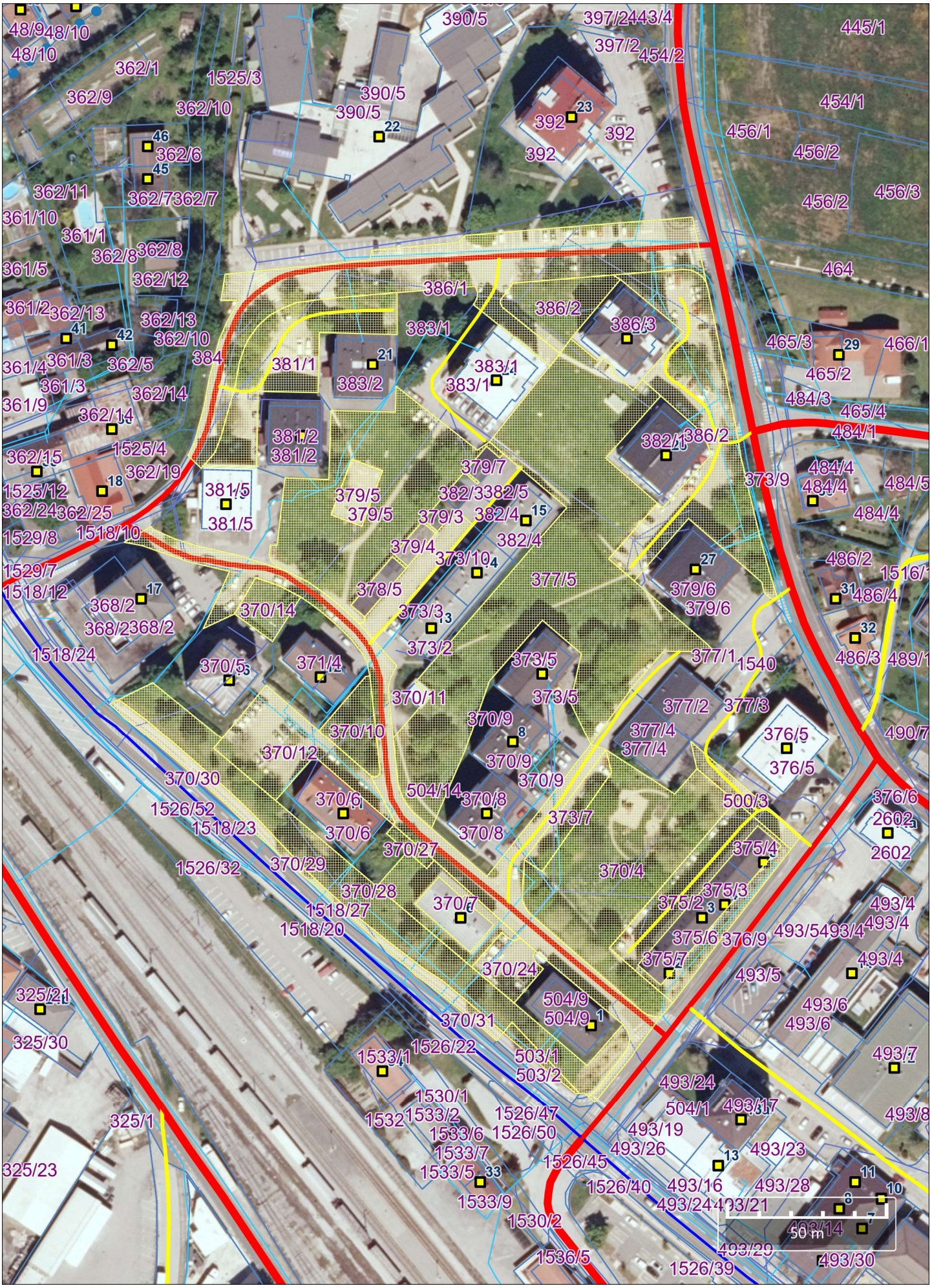

Priloga 3 - območje Planinske ceste

OBČINA SEVNICA
OBČINSKI SVET

13. t.d.r.

31. REDNA SEJA OBČINSKEGA SVETA

25. 5. 2022

ZADEVA: **Predlog mnenja lokalne skupnosti o kandidatki za ravnateljico Osnovne šole Boštanj**

Številka: 014-0008/2022

Pripravljavca gradiva:
Splošna služba
Komisija za mandatna vprašanja, volitve in imenovanja

Poročevalca:
Alenka Mirt, vodja Splošne službe
Božidar Groboljšek, predsednik Komisije za mandatna vprašanja, volitve in imenovanja

Občina Sevnica, Glavni trg 19 a, 8290 Sevnica
Tel.: 07 81 61 200, fax: 07 81 61 210
obcina.sevnica@siol.net
www.obcina-sevnica.si

KOMISIJA ZA MANDATNA VPRAŠANJA,
VOLITVE IN IMENOVANJA

Številka: 014-0008/2022
Datum: 10. 5. 2022

OBČINA SEVNICA
OBČINSKI SVET

ZADEVA: **Predlog mnenja lokalne skupnosti o kandidatki za ravnateljico Osnovne šole Boštanj**

Spoštovani,

Zakon o organizaciji in financiranju vzgoje in izobraževanja (ZOFVI, Uradni list RS, št. 16/07 – UPB5, 36/08, 58/09, 64/09 – popr., 65/09 – popr., 20/11, 40/12 – ZUJF, 57/12 – ZPCP-2D, 47/15, 46/16, 49/16 – popr., 25/17 – ZVaj, 123/21, 172/21 in 207/21) v 53.a členu določa postopek za imenovanje ravnatelja šole. Ravnatelja imenuje svet šole, ki si mora pred odločitvijo o izbiri kandidata za ravnatelja o vseh kandidatih, ki izpolnjujejo pogoje, pridobiti

- mnenje učiteljskega zbora
- mnenje lokalne skupnosti, na območju katere ima šola sedež,
- mnenje sveta staršev.

Lokalna skupnost in svet staršev morata mnenje obrazložiti. Učiteljski zbor o mnenju glasuje tajno. Če lokalna skupnost in zgoraj navedeni organi ne dajo mnenja v 20 dneh od dneva, ko so bili zanj zaprošeni, lahko svet o izbiri odloči brez tega mnenja.

V skladu s 53. členom ZOFVI je za ravnatelja javne šole lahko imenovan, kdor ima najmanj izobrazbo, pridobljeno po študijskih programih za pridobitev izobrazbe druge stopnje, oziroma raven izobrazbe, pridobljeno po študijskih programih, ki v skladu z zakonom ustreza izobrazbi druge stopnje ter izpolnjuje druge pogoje za učitelja ali za svetovalnega delavca na šoli, na kateri bo opravljal funkcijo ravnatelja, ima najmanj pet let delovnih izkušenj v vzgoji in izobraževanju, ima naziv svetnik ali svetovalec oziroma najmanj pet let naziv mentor in opravljen ravnateljski izpit. Za ravnatelja je lahko imenovan tudi kandidat, ki nima ravnateljskega izpita, mora pa si ga pridobiti najkasneje v enem letu po začetku mandata. Če ravnatelj ravnateljskega izpita ne opravi v navedenem roku, mu preneha mandat po zakonu. Mandat ravnatelja traja pet let.

Kandidat mora izpolnjevati tudi pogoje iz 107.a člena ZOFVI, da ni bil pravnomočno obsojen zaradi naklepnega kaznivega dejanja, ki se preganja po uradni dolžnosti, na nepogojno kazen zapora v trajanju več kot šest mesecev in ni bil pravnomočno obsojen zaradi kaznivega dejanja zoper spolno nedotakljivost niti zoper njega ni bil uveden kazenski postopek zaradi tovrstnega kaznivega dejanja.

Svet zavoda Osnovne šole Boštanj je razpis za delovno mesto ravnatelja/ice objavil v Uradnem listu RS, št. 38, z dne 18. 3. 2022. Rok za prijavo na razpis je potekel 2. 4. 2022. Na razpis se je prijavila ena kandidatka, ki izpolnjuje razpisne pogoje.

Svet zavoda je v skladu s 53.a členom ZOFVI je skupaj z razpisno dokumentacijo zaprosil Občino Sevnica za izdajo mnenja o prijavljeni kandidatki za ravnateljico **Vesni Vidic Jeraj, profesorici razrednega pouka, roj. 2. 8. 1960, stanujoči na naslovu Pot na Zajčjo Goro 78, 8290 Sevnica**.

Komisija za mandatna vprašanja, volitve in imenovanja se je seznanila s pisno prijavo kandidatke. Na povabilo komisije je kandidatka na seji tudi osebno predstavila svojo prijavo in program vodenja šole v naslednjem mandatnem obdobju.

Komisija je na svoji 22. redni seji, dne 10. 5. 2022, po predstavitvi kandidatke in razpravi sprejela

SKLEP:
Komisija za mandatna vprašanja, volitve in imenovanja predlaga občinskemu svetu, da poda pozitivno mnenje o kandidatki Vesni Vidic Jeraj, profesorici razrednega pouka, stanujoči na naslovu Pot na Zajčjo Goro 78, 8290 Sevnica, za ravnateljico Osnovne šole Boštanj.

Pripravil:
Roman Strlekar, univ. dipl. prav.
Višji svetovalec za pravne zadeve

OBČINA SEVNICA
Št. dok.: 014-0008/2022-5
Podpisnik: ROMAN STRLEKAR
Izdajatelj: Republika Slovenija, SIGEN-CA G2
Št. potrdila: 352C27AF000000005721224F
Veljavnost: 28.01.2023
Datum in ura: 10.05.2022 07:50 . Dokument je elektronsko podpisan.

Občina Sevnica 12

Božidar Groboljšek, predsednik
Komisije za mandatna vprašanja,
volitve in imenovanja

Vročiti:
- naslovu
- v zadevo.

PREDLOG

Občinski svet Občine Sevnica je na podlagi 53.a člena Zakona o organizaciji in financiranju vzgoje in izobraževanja (Uradni list RS, št. 16/07-UPB5, 101/07-Odl.US, 36/08, 22/09-Odl.US, 55/09-Skl. US, 58/09 (64/09 popr., 65/09-popr.), 16/10-Odl. US, 47/10-Odl. US, 20/11, 34/11-Odl. US, 40/12 – ZUJF, 57/12 – ZPCP-2D in 47/15, 46/16, 49/16 – popr., 25/17 – ZVaj, 123/21, 172/21 in 207/21), 18. člena Statuta Občine Sevnica (Uradni list RS, št. 46/15 – UPB, 17/17 in 44/18), vloge sveta Osnovne šole Boštanj ter predloga Komisije za mandatna vprašanja, volitve in imenovanja, na __. redni seji dne _____ sprejel naslednji sklep in izdal

POZITIVNO MNENJE

1. člen

Občinski svet Občine Sevnica daje pozitivno mnenje o kandidatki Vesni Vidic Jeraj, profesorici razrednega pouka, stanujoči na naslovu Pot na Zajčjo Goro 78, 8290 Sevnica, za ravnateljico Osnovne šole Boštanj.

2. člen

Mnenje začne veljati naslednji dan po sprejetju.

Obrazložitev

53.a člen Zakona o organizaciji in financiranju vzgoje in izobraževanja (Uradni list RS, št. 16/07-UPB5, 101/07-Odl.US, 36/08, 22/09-Odl.US, 55/09-Skl. US, 58/09 (64/09 popr., 65/09-popr.), 16/10-Odl. US, 47/10-Odl. US, 20/11, 34/11-Odl. US, 40/12 – ZUJF, 57/12 – ZPCP-2D in 47/15, 46/16, 49/16 – popr. in 25/17 – ZVaj; v nadaljnjem besedilu: ZOFVI) določa, da ravnatelja imenuje svet zavoda, ki si mora pred odločitvijo o izbiri kandidata za ravnatelja o vseh kandidatih, ki izpolnjujejo pogoje, pridobiti tudi obrazloženo mnenje lokalne skupnosti, na območju katere ima šola sedež. Če lokalna skupnost ne da mnenja v 20 dneh od dneva, ko je zanj zaprošena, lahko svet o izbiri odloči brez tega mnenja.

V skladu s 53. členom ZOFVI je za ravnatelja javne šole lahko imenovan, kdor ima najmanj izobrazbo, pridobljeno po študijskih programih za pridobitev izobrazbe druge stopnje, oziroma raven izobrazbe, pridobljeno po študijskih programih, ki v skladu z zakonom ustreza izobrazbi druge stopnje ter izpolnjuje druge pogoje za učitelja ali za svetovalnega delavca na šoli, na kateri bo opravljal funkcijo ravnatelja, ima najmanj pet let delovnih izkušenj v vzgoji in izobraževanju, ima naziv svetnik ali svetovalec oziroma najmanj pet let naziv mentor in opravljen ravnateljski izpit. Za ravnatelja je lahko imenovan tudi kandidat, ki nima ravnateljskega izpita, mora pa si ga pridobiti najkasneje v enem letu po začetku mandata. Če ravnatelj ravnateljskega izpita ne opravi v navedenem roku, mu preneha mandat po zakonu. Mandat ravnatelja traja pet let.

Svet zavoda Osnovne šole Boštanj je razpis za delovno mesto ravnatelja/ice objavil v Uradnem listu RS, št. 38, z dne 18. 3. 2022. Rok za prijavo na razpis je potekel 2. 4. 2022. Na razpis se je prijavila ena kandidatka, ki izpolnjuje razpisne pogoje. Svet zavoda je v skladu s 53.a členom ZOFVI je zaprosil Občino Sevnica za izdajo mnenja o prijavljeni kandidatki za ravnateljico Vesni Vidic Jeraj, profesorici razrednega pouka, roj. 2. 8. 1960, stanujoči na naslovu Pot na Zajčjo Goro 78, 8290 Sevnica.

Komisija za mandatna vprašanja, volitve in imenovanja je v skladu s 65. členom Poslovnika Občinskega sveta Občine Sevnica (Uradni list RS, 46/15 – UPB, 17/17 in 64/18) na 22. seji, dne 10. 5. 2022, obravnavala vlogo sveta zavoda s priloženo dokumentacijo kandidatke. V postopku izdaje mnenja je kandidatka na povabilo komisije osebno predstavila svojo prijavo in program vodenja šole za naslednje mandatno obdobje.

Komisija za mandatna vprašanja, volitve in imenovanja je v skladu s svojimi pristojnostmi na podlagi obravnave vloge sveta zavoda in osebne predstavitve kandidatke sprejela sklep, s katerim je občinskemu svetu predlagala, da o kandidatki za ravnateljico izda pozitivno mnenje.

Občinski svet Občine Sevnica je na podlagi navedenih pravnih podlag in dejstev na __. redni seji, dne _____, sprejel sklep in izdal pozitivno mnenje o kandidatki Vesni Vidic Jeraj za ravnateljico Osnovne šole Boštanj.

Številka: 014-0008/2022
Sevnica, dne _____

Srečko OCVIRK
župan
Občine Sevnica

Vročiti:
- Svetu Osnovne šole Boštanj,
- Vesni Vidic Jeraj,
- v zadevo.

OBČINA SEVNICA
OBČINSKI SVET

14. t.d.r.

31. REDNA SEJA OBČINSKEGA SVETA

25. 5. 2022

ZADEVA: **Odgovori na vprašanja in pobude članov občinskega sveta**

Številka: 033-0001/2022

Občina Sevnica, Glavni trg 19 a, 8290 Sevnica
Tel.: 07 81 61 200, fax: 07 81 61 210
obcina.sevnica@siol.net
www.obcina-sevnica.si

ODDELEK ZA DRUŽBENE DEJAVNOSTI

Številka: 033-0001/2022
Datum: 13.5.2022

OBČINSKI SVET
OBČINE SEVNICA

ZADEVA: Odgovor na vprašanje člana občinskega sveta

Spoštovani,

na 29. redni seji Občinskega sveta Občine Sevnica, dne 16.3.2022, je bilo podano naslednje vprašanje:

Matej Imperl:

- predlaga, da se v javnem razpisu za obnovo kulturnih objektov in spomenikov razširi seznam objektov (cerkve, kapelice, kužna znamenja ipd.).

Odgovor:

Občina Sevnica je v letu 2021 sprejela nov pravilnik o sofinanciranju obnove kulturnih spomenikov lokalnega pomena in po desetih letih ponovno objavila razpis. V lanskem letu je bil predmet razpisa sofinanciranje obnove sakralnih objektov, ki so z Odlokom o razglasitvi kulturnih spomenikov lokalnega pomena na območju Občine Sevnica razglašeni za kulturne spomenike (v nadaljevanju: Odlok).

Občina je dne, 25.3.2022 v Uradnem listu RS, št. 43/22, objavila javni razpis za sofinanciranje obnove kulturnih spomenikov v Občini Sevnica v letu 2022. Predmet javnega razpisa so obnove kozolcev ter kapelic in znamenj, ki so z Odlokom. Višina razpisanih sredstev znaša 35.000 EUR. Prijave na razpis morajo biti oddane najkasneje do 25.5.2022.

Na podlagi navedenega Občina vsako leto objavi razpis za en sklop kulturnih spomenikov iz Odloka.

Z lepimi pozdravi,

Pripravila:
Maja Grabrijan, dipl.upr.org.
Višja svetovalka za družbene dejavnosti

OBČINA SEVNICA
Št. dok.: 033-0001/2022 - 12
Podpisnik: MAJA GRABRIJAN
Izdajatelj: Republika Slovenija, SIGEN-CA G2
Št. potrdila: 00DBDDA41600000000572520DB
Veljavnost: 02.09.2025
Datum in ura: 13.05.2022 09:45 Dokument je elektronsko podpisan.

Mojca Sešlar, univ.dipl.ekon.
Vodja oddelka za družbene dejavnosti

OBČINA SEVNICA
Št. dok.: 033-0001/2022 - 12
Podpisnik: MOJCA SEŠLAR
Izdajatelj: Republika Slovenija, SIGEN-CA G2
Št. potrdila: 1E4BB8480000000057286B3C
Veljavnost: 10.02.2027
Datum in ura: 13.05.2022 10:40 Dokument je elektronsko podpisan.

Zvone Košmerl, dr.vet.med.,
direktor občinske uprave

OBČINA SEVNICA
Št. dok.: 033-0001/2022 - 12
Podpisnik: ZVONE KOŠMERL
Izdajatelj: Republika Slovenija, SIGEN-CA G2
Št. potrdila: 792B348A00000000572428DC
Veljavnost: 03.10.2024
Datum in ura: 16.05.2022 07:11 Dokument je elektronsko podpisan.

Vročiti:

- naslovu.

Vložiti:

- v zadevo, tu.

Občina Sevnica, Glavni trg 19 a, 8290 Sevnica
Tel.: 07 81 61 200, fax: 07 81 61 210
obcina.sevnica@siol.net
www.obcina-sevnica.si

Občina Sevnica

Številka: 033 – 0001 / 2022
Datum: 21. 04. 2022

OBČINSKI SVET
OBČINE SEVNICA

Zadeva: **Odgovor na vprašanja in pobude članov občinskega sveta**

Spoštovani,

Posredujemo vam odgovore na vprašanja in pobude članov občinskega sveta s 30. redne seje Občinskega sveta Občine Sevnica, z dne 6. 04. 2022:

Franc Pipan:

- preda pisno vprašanje občana glede nege in vzdrževanja posajenih dreves v okviru ozelenitve mesta, in sicer kakšna je škoda za nadomestitev 60 posušenih dreves ter ali bo te stroške kot vzdrževalec javnih površin nosilo JP komunala d.o.o. Sevnica.
- poda pobudo, da se pri vsaki šoli posadi drevo, npr. sevniška voščenka, ki je v izumiranju.

Odgovor:
Za urejanje javnih površin je s »Pogodbo o izvajanju javne gospodarske službe vzdrževanja javnih površin« zadolženo Javno podjetje Komunala Sevnica d.o.o.. Občina Sevnica je v sodelovanju z strokovnimi inštitucijami kot so Arboretum Volčji Potok, Drevesnica Krajšek in njim podobni v treh letih posadila preko 350 dreves. V letošnjem letu še 50 dodatnih. Saditev je vršila JP Komunala d.o.o.. Vzrok sušenja dreves ni poznan do potankosti. Ocenjuje se, da je bilo premalo negovano od zasaditve pa do prvega leta starosti sadik. Stroške zamenjave sadik in ponovne zasaditve je krila Občina Sevnica. Z letošnjem letom smo Občina Sevnica in JP Komunala d.o.o. uskladili način vzdrževanja in strokovno usposobljenost glede saditve in vzdrževanje dreves, grmovnic in urejanja javnih površin. Zato v nadaljevanju programa zasaditve in ozelenitve mesta in širše ne pričakujemo več težav pri ohranjanju in negovanju zelenja.

Pri vseh osnovnih šolah in njihovih podružnicah smo v letošnjem letu ob dnevu »Saditve medovitih rastlin« skupaj z učitelji in otroci zasadil najmanj dve medovite sadike dreves.

Rok Petančič:

- predlaga, da se v območju urejenih športno rekreativnih površin ob Savi, postavi tudi pitnik za vodo namenjen psom

Odgovor:

Pitnik za sprehajalce, športnike in za male živali je postavljen ob poligonu Kinološkega društva Posavje.

Tanja Novšak:

- predlaga, da se v bližini igrišča v Drožanjski cesti postavi smetnjak za pasje iztrebke

Odgovor: Predlog je bil predan v izvršitev uradnemu vzdrževalcu javnih površin JP Komunala d.o.o.

Lep pozdrav.

Bojan Kostevc, dipl. mm. pro.
Višji svetovalec za investicije in razvoj

OBČINA SEVNICA
Št. dok.: 033-0001/2022 - 13
Podpisnik: BOJAN KOSTEVC
Izdajatelj: Republika Slovenija, SIGEN-CA G2
Št. potrdila: 76645C660000000057242802
Veljavnost: 03.10.2024
Datum in ura: 16.05.2022 14:50 Dokument je elektronsko podpisan.

Zvone Košmerl, dr. vet. med.
Direktor občinske uprave

OBČINA SEVNICA
Št. dok.: 033-0001/2022 - 13
Podpisnik: ZVONE KOŠMERL
Izdajatelj: Republika Slovenija, SIGEN-CA G2
Št. potrdila: 792B348A0000000057242BDC
Veljavnost: 03.10.2024
Datum in ura: 16.05.2022 14:58 Dokument je elektronsko podpisan.

VROČITI:
- Občinskemu svetu Občine Sevnica
- v zadevo

Občina Sevnica, Glavni trg 19 a, 8290 Sevnica
Tel.: 07 81 61 200, fax: 07 81 61 210
obcina.sevnica@siol.net
www.obcina-sevnica.si

Oddelek za okolje in prostor

Številka: 033-0001/2022
Datum: 11.5.2022

OBČINSKI SVET
OBČINE SEVNICA

Zadeva: **Odgovori na vprašanje članov občinskega sveta, podanih na 30. redni seji Občinskega sveta Občine Sevnica, z dne 6.4.2022**

Gorazd Zupanc
Opozori na problematiko parkiranja v Loki, saj uporabniki gostilne in trgovine pogosto parkirajo kar na cesti.

Odgovor:
Glede problematike parkiranja na cesti je Občina Sevnica posredovala opozorilo na policijo in skupni prekrškovni organ.

Miran Grubenšek
Predlaga, da se preveri, ali Kmečka zadruga izvaja vse ukrepe za preprečevanje širjenja smradu na območju Drožanjske ceste in Ceste na grad v Sevnici.

Odgovor:
Kmečka zadruga izvaja protokol za preprečevanje širjenja smradu in izboljševanja učinkov bioloških parametrov v skladu z dogovorom s Komunalo d.o.o. Sevnica. Izvajanje je še v teku, rezultate bo potrebno še pridobiti in analizirati.

Lucija Herlec, univ.dipl.inž.arh.
Višja svetovalka za komunalno infrastrukturo

OBČINA SEVNICA
Št. dok.: 033-0001/2022 - 14
Podpisnik: LUCIJA HERLEC
Izdajatelj: Republika Slovenija, SIGEN-CA G2
Št. potrdila: 72B0AD900000000005723F3F2
Veljavnost: 16.07.2024
Datum in ura: 16.05.2022 14:38 Dokument je elektronsko podpisan.

Roman Perčič, univ.dipl.inž.str.
Vodja Oddelka za okolje in prostor

OBČINA SEVNICA
Št. dok.: 033-0001/2022 - 14
Podpisnik: ROMAN PERČIČ
Izdajatelj: Republika Slovenija, SIGEN-CA G2
Št. potrdila: 00BA7167BD0000000057242918
Veljavnost: 03.10.2024
Datum in ura: 16.05.2022 14:46 Dokument je elektronsko podpisan.

Zvone Košmerl, dr.vet.med.
Direktor občinske uprave

OBČINA SEVNICA
Št. dok.: 033-0001/2022 - 14
Podpisnik: ZVONE KOŠMERL
Izdajatelj: Republika Slovenija, SIGEN-CA G2
Št. potrdila: 792B348A00000000572428DC
Veljavnost: 03.10.2024
Datum in ura: 16.05.2022 14:58 Dokument je elektronsko podpisan.

Vročiti:
- naslovu.

Vložiti:
- v zadevo, tu.

Občina Sevnica, Glavni trg 19 a, 8290 Sevnica
Tel.: 07 81 61 200, fax: 07 81 61 210
obcina.sevnica@siol.net
www.obcina-sevnica.si

Občina Sevnica

Številka: 033-0001/2022
Datum: 16. 5. 2022

OBČINSKI SVET
OBČINE SEVNICA

ZADEVA: Odgovori na vprašanja in pobude članov Občinskega sveta

Posredujemo vam odgovore na vprašanja in pobude, ki so jih podali člani Občinskega sveta Občine Sevnica na 30. redni seji, dne 6. 4. 2022.

Rado Kostrevc:
Zanima ga, ali Krajevna skupnost Krmelj, glede na določbo Odloka o občinskih cestah v Občini Sevnica, ki govori o krajevni pristojnosti krajevnih skupnosti za vzdrževanje cest, ne bo dobila sredstev za vzdrževanje cestnega odseka Hinjce – Gabrijele.

Odgovor:
Cestna odseka LC 372281 Križišče – Hinjce – Krmelj in 372282 Krmelj – Gabrijele – Pijavice sta odseka, ki sta kategorizirana kot lokalni cesti, kar pomeni, da je za vzdrževanje in upravljanje pristojna Občina Sevnica.

V letošnjem letu Občina Sevnica načrtuje ureditev prehoda za pešce z ureditvijo talne in vertikalne signalizacije skozi naselje Hinjce ter ureditev mulde skozi naselje Gabrijele.

Rok Petančič:
Zanima ga, zakaj je pri Športnem domu pri dostopu s ceste postavljen opozorilni znak prepovedano za pse.

Odgovor:
V letu 2015 je Občina Sevnica na pobudo Javnega zavoda za kulturo, šport, turizem in mladinske dejavnosti Sevnica, postavila prometni znak prepovedano za pse, na športnih površinah, ob Športnem domu in bazenu.

Pripravila:
Rado Gobec, dipl.ekon.
Višji svetovalec za naravne nesreče in infrastrukturo

OBČINA SEVNICA
Št. dok.: 033-0001/2022 - 15
Podpisnik: RADO GOBEC
Izdajatelj: Republika Slovenija, SIGEN-CA G2
Št. potrdila: 398732F2000000005720BA28
Veljavnost: 07.12.2022
Datum in ura: 16.05.2022 13:12 Dokument je elektronsko podpisan.

Roman Perčič, univ.dipl.inž.str.
Vodja oddelka za okolje in prostor

OBČINA SEVNICA
Št. dok.: 033-0001/2022 - 15
Podpisnik: ROMAN PERČIČ
Izdajatelj: Republika Slovenija, SIGEN-CA G2
Št. potrdila: 00BA7167BD00000000057242918
Veljavnost: 03.10.2024
Datum in ura: 16.05.2022 14:28 Dokument je elektronsko podpisan.

Zvone Košmerl dr.vet.med
Direktor občinske uprave

OBČINA SEVNICA
Št. dok.: 033-0001/2022 - 15
Podpisnik: ZVONE KOŠMERL
Izdajatelj: Republika Slovenija, SIGEN-CA G2
Št. potrdila: 792B348A00000000572428DC
Veljavnost: 03.10.2024
Datum in ura: 16.05.2022 14:57 Dokument je elektronsko podpisan.

Vročiti:
- naslovu.

Vložiti:
- v zadevo, tu.

Občina Sevnica, Glavni trg 19 a, 8290 Sevnica
Tel.: 07 81 61 200, fax: 07 81 61 210
obcina.sevnica@siol.net
www.obcina-sevnica.si

Občina Sevnica

Številka: 033-0001/2022
Datum: 16. 5. 2022

OBČINSKI SVET
OBČINE SEVNICA

Zadeva: **Odgovori na vprašanja in pobude 30. redne seje, 6. 4. 2022**

Spoštovani,

posredujemo odgovore na nekatera vprašanja in pobude članov občinskega sveta, 30. redne seje, 6. 4. 2022:

Rok Petančič:

• *predlaga, da se čim prej pridobijo informacije in poda odgovor na vprašanje, ki ga je glede predvidene dinamike večjih infrastrukturnih projektov (obnova cest, gradnja mosta Log, obnova obstoječega mosta, gradnja podvoza v Boštanju) podal na eni izmed prejšnjih sej, saj se bliža čas izvedbe teh projektov.*

Odgovor:

V zvezi navedene problematike posredujemo zabeležko sestanka s predstavniki DRSI, z dne 24. 3. 2022 (*priloga*).

Gorazd Zupanc:

• *predlaga, da se v času izvajanja gradbenih del pri obnovi mostu čez Savo, ko je predviden obvoz skozi Loko, poskrbi za večjo prometno varnost, in sicer z večjimi prometnimi znaki ali svetlobno signalizacijo predvsem za tovorni promet*

Odgovor:

Pobuda se tiče področja investicij v državno cestno infrastrukturo in je posredovana Direkciji RS za infrastrukturo.

• *predlaga, da se postavijo ogledala pri nepreglednih priključkih na glavno cesto, in sicer v Račici pri hišah Gomboc, Baumgartner, Ernestl, v Loki na priključku med gostilno in igriščem ter na križišču ceste Breg – Lisca, pri odcepu za Okroglice*

Odgovor:

Predlagamo, da zainteresirani krajani ali KS pripravijo vloge iz katerih bodo razvidne natančne lokacije ogledal ter jih posredujejo Občini.

• *predlaga, da se pred poletjem, z namenom zmanjšanja škode po neurjih, poskrbi za čiščenje hudournikov in prepustov na kritičnih točkah v posameznih krajevnih skupnostih*

Odgovor:

Pobuda se tiče splošnega področja vzdrževanja vodotokov in cest. Upravljavec in vzdrževalec vodotokov je MOP - Direkcija RS za vode, vzdrževalec občinskih cest pa Komunala Sevnica. Vzdrževanje lokalnih cest usmerja Občina, javnih poti pa Krajevne skupnosti. Pobuda je posredovana DRSV in Komunali Sevnica.

• *predlaga, da se kategorizira in primerno uredi pot, ki poteka po občinski parc. št. 839, k.o. 1364 Loka pri Zidanem Mostu, in v naravi predstavlja dostop do kmetijskih zemljišč in stanovanjskih objektov, tako da bo primerna za osebna vozila in kmetijske stroje*

Odgovor:

Navedeno zemljišče je na območju poselitve v Račici delno kategorizirano kot javna pot, št. 873371 Račica, h. št. 40-36A in delno kot javna pot, št. 873372 Račica, h. št. 12-32.
Na preostalem poteku ne izpolnjuje pogojev za kategorizacijo občinske ceste.

Franc Povše:

• *predlaga, da se uredita kolesarska steza in pešpot na relaciji Radna – Log, saj gre za zelo nevaren odsek*

Odgovor:

Idejno projektno dokumentacijo za ureditev manjkajočega odseka povezovalne poti je Občina pridobila leta 2016. Na osnovi projektnih pogojev je bilo ugotovljeno, da bi bilo za ureditev potrebno zgraditi armirano-betonsko konzolno konstrukcijo dolžine 400 m ter prestaviti odsek glavne ceste, za kar je potrebno izdelati ustrezno projektno dokumentacijo in planirati sredstva.
DRSI ima v svojih proračunskih planih projekt "Sava-Krka bike" v okviru katerega so predvidene tudi aktivnosti za povezavo posameznih odsekov in Občina je preko RRA Posavje, ki koordinira medobčinski projekt, posredovala prioritete za ureditve na našem območju med katerimi je navedena povezava prednostna. S tem v zvezi DRSI za letos predvideva postopke za izdelavo projektne dokumentacije in sklican je usklajevalni sestanek na RRA.

• *predlaga, da se upravljavca rondoja v Boštanju (pri Tušu) pozove k sanaciji oz. rekonstrukciji krožišča, saj je po specifiki prometa premajhen, prav tako je potrebno sanirati poškodbe ceste od rondoja do naselja Kompolje*

Odgovor:

Pobuda se tičeta področja investicijskega vzdrževanja državnih cest in je posredovana Direkciji RS za infrastrukturo. Ko bo odgovor prejet, bo posredovan občinskemu svetu.

Danica Kramžar:

• *zanima jo, kdo je odgovoren za čiščenje glavnih državnih cest, katerih varovalni pasovi so najbolj onesnaženi in kdo bo pristopil k temu, glede na to, da se v tem letnem času odvijajo čistilne akcije po krajevnih skupnostih*

Odgovor:

Vprašanje se tiče področja vzdrževanja površin oziroma izvajanja del v varovalnem pasu državnih cest zato je posredovano Direkciji RS za infrastrukturo. Ko bo odgovor prejet bo posredovan občinskemu svetu.

Lep pozdrav.

Pripravil:
Robert Kaše, univ. dipl. inž. str.
višji svetovalec za ceste in komunalo

OBČINA SEVNICA
Št. dok.: 033-0001/2022 - 16
Podpisnik: ROBERT KAŠE
Izdajatelj: Republika Slovenija, SIGEN-CA G2
Št. potrdila: 00A09DF069000000005721202O
Veljavnost: 25.01.2023
Datum in ura: 16.05.2022 14:39 Dokument je elektronsko podpisan.

Roman Perčič, univ. dipl. inž. str.
vodja oddelka za okolje in prostor

OBČINA SEVNICA
Št. dok.: 033-0001/2022 - 16
Podpisnik: ROMAN PERČIČ
Izdajatelj: Republika Slovenija, SIGEN-CA G2
Št. potrdila: 00BA7167BD000000000057242918
Veljavnost: 03.10.2024
Datum in ura: 16.05.2022 14:46 Dokument je elektronsko podpisan.

Zvone Košmerl, dr. vet. med.
direktor občinske uprave

OBČINA SEVNICA
Št. dok.: 033-0001/2022 - 16
Podpisnik: ZVONE KOŠMERL
Izdajatelj: Republika Slovenija, SIGEN-CA G2
Št. potrdila: 792B348A00000000572428DC
Veljavnost: 03.10.2024
Datum in ura: 16.05.2022 14:58 Dokument je elektronsko podpisan.

Prilogi:
- dopis DRSI, z dne 21. 3. 2022 _ odgovor na pobudo B. Karlovšek, 2. 2. 2022
- zabeležka sestanka z DRSI, z dne 24. 3. 2022 _ informacija za pobudo R. Petančič, 6. 4. 2022
- dopis DRSI, z dne 19. 4. 2022 _ odgovor na pobudo G. Korene, 2. 2. 2022

Vročiti:
- naslovu
- v zadevo

680

REPUBLIKA SLOVENIJA
MINISTRSTVO ZA INFRASTRUKTURO
DIREKCIJA REPUBLIKE SLOVENIJE ZA INFRASTRUKTURO

Tržaška cesta 19, 1000 Ljubljana

T: 01 478 80 02
F: 01 478 81 23
E: gp.drsc@gov.si
www.dc.gov.si

Občina Sevnica,
g. Robert Kaše
Glavni trg 19a,
8290 Sevnica
robert.kase.@občina-sevnica.si

Številka: 37166-39/2022/140/163(803)
DN: 8/252 (11600)
Datum: 21. 3. 2022

Zadeva: Preplastitev ceste na relaciji Radeče-Sevnica

V zvezi z vašim elektronskim sporočilom z dne 9. 3. 2022, glede pobude za preplastitev ceste na relaciji Radeče-Sevnica, na glavni cesti G1-5, odsek 0332 Radeče – Boštanj vas obveščamo, da je v planu preplastitev od km 2.770 do km 4.500 in od km 4.950 do km 11.249 v letu 2023, v kolikor bodo zagotovljena finančna sredstva.

S spoštovanjem,

Pripravil:
Jurij Stermecki, univ.dipl.inž.tehnol.prom.
DRI upravljanje investicij d.o.o.

Karmen Praprotnik, sekretarka
Vodja Sektorja za vzdrževanje, varstvo cest
in prometno varnost
Po pooblastilu št. 02006-2/2020/20 z dne 9.10.2020

p. p.

Ljiljana Herga, univ.dipl.inž.geol.
direktorica

po pooblastilu
št. 02006-2/2020/29 z dne, 20. 10. 2020
Alojzij Boh, univ. dipl. inž. grad.

REPUBLIKA SLOVENIJA * MINISTRSTVO ZA INFRASTRUKTURO * DIREKCIJA REPUBLIKE SLOVENIJE ZA INFRASTRUKTURO LJUBLJANA

Dostaviti:
- naslovniku
- ga. Karmen Praprotnik, skrbnica projekta DRSI
- CGP d.d., Ljubljanska cesta 36, 8000 Novo mesto – g. Anton Hrastar
- DRI upravljanje investicij, Družba za razvoj infrastrukture, d.o.o. (g.Jurij Stermecki)

731

REPUBLIKA SLOVENIJA
MINISTRSTVO ZA INFRASTRUKTURO
DIREKCIJA REPUBLIKE SLOVENIJE ZA INFRASTRUKTURO

Tržaška cesta 19, 1000 Ljubljana

T: 01 478 80 02
F: 01 478 81 23
E: gp.drsi@gov.si
www.dc.gov.si

Številka: 37165-107/2012 142 (902)
Datum: 28.3. 2022

Zadeva: Dostava zabeležke sestanka s predstavniki občine Sevnica

V prilogi vam dostavljamo zabeležko sestanka z dne 24.3.2022 na lokaciji Komunala Sevnica, kjer so se obravnavale aktivnosti aktualnih investicijskih projektov na območju občine Sevnica.

S spoštovanjem,

Pripravil:
Stane Stanković, univ. dipl. inž. grad.
DRI upravljanje investicij, d. o. o.

Tomaž Willenpart, dipl. inž. grad.
Višji svetovalec I
vodja Sektorja za investicije v ceste

Ljiljana Herga, univ. dipl. inž. geol.
direktorica

po pooblastilu
02006-2/2020/29 z dne, 20. 10. 2020
Alojzij Boh, univ. dipl. inž. grad.

REPUBLIKA SLOVENIJA MINISTRSTVO ZA INFRASTRUKTURO DIREKCIJA REPUBLIKE SLOVENIJE ZA INFRASTRUKTURO LJUBLJANA

Dostaviti s prilogo:
- Občina Sevnica, Glavni trg 19a, 8290 Sevnica (Srečko Ocvirk – župan; srecko.ocvirk@sevnica.si; Robert Kaše:robert.kase@sevnica.si)
- DRSI (Tomaž Willenpart: tomaz.willenpart@gov.si; Alenka Potrč: alenka.potrc@gov.si)
- DRI (Stane Stankovič: stane.stankovic@dri.si; Christian Močnik; christian.mocnik@dri.si)

ZABELEŽKA SESTANKA

v zvezi z investicijskimi projekti na območju občine Sevnica z dne 24.3.2022

Sestanku so prisostvovali:

- župan g. Srečko Ocvirk (Občina Sevnica, Glavni trg 19a, 8290 Sevnica)
- g. Tomaž Willenpart (Direkcija RS za infrastrukturo, Tržaška 19, 1000 Ljubljana)
- g. Robert Kaše (Občina Sevnica, Glavni trg 19a, 8290 Sevnica)
- g. Zvone Košmerl (Občina Sevnica, Glavni trg 19a, 8290 Sevnica)
- g. Roman Perčič (Občina Sevnica, Glavni trg 19a, 8290 Sevnica)
- g. Roman Strlekar (Občina Sevnica, Glavni trg 19a, 8290 Sevnica)
- g. Rado Gobec (Občina Sevnica, Glavni trg 19a, 8290 Sevnica)
- g. Christian Močnik (DRI upravljanje investicij, d.o.o., Kotnikova 40, 1000 Ljubljana)
- g. Stane Stankovič (DRI upravljanje investicij, d.o.o., Kotnikova 40, 1000 Ljubljana)

Teme, dogovori in sklepi:

1. NRP št. 10-0027 OBJN Sevnica-nadvoz čez železnico _ R2-424/1166 Boštanj-Planina, km 0,445 - krožno križišče

Stanje:

- Podpisan sofinancerski sporazum.
- PZI v recenziji.
- Inženir je izbran
- Nujen čimprejšnji začetek gradnje za dokončanje nadvoza.
- Uskladitev dinamike gradnje s tč. 2.

Dogovori:

- Projektant bo projekt predal po 1. 4.2022.
- Izvajanja del uskladiti med inženirjema nadvoza in rondoja.
- Pogodba za rondo je lahko najhitreje čez štiri mesece.
- Pridobiti popise del in jih posredovati Stankoviču za pripravo JN.

2. NRP št. 10-0026 OBJR Rekonstrukcija mostu čez Savo (NM0104)

Stanje:

- Postopek JN je v teku
- Uskladitev dinamike gradnje s tč. 1.

Dogovori:

- V kolikor pri razpisu ne bo zapletov, se ocenjuje, da bo pogodba z izbranim izvajalcem podpisana v roku dveh mesecev.
- Izvedba bo istočasna s tč. 1. Na zapore je potrebno gospodarstvo in javnost pripraviti. V ta namen Občina pripravi seznam ključnih podjetij in predvidoma v aprilu sestanek z DRSI za obveščanje. DRSI bo po prejemu seznama podjetij s strani občine posredovala podjetjem obvestilo o nameravani gradnji in predvidenih zaporah.

3. NRP št. 10-0131 REKO R3-738/6727 Rekonstrukcija Šentjanž-Glino

Stanje:

- Problematika zemljišč Erman in Repovž.
- Inženir je izbran

Dogovori:

- DRSI prednostno reši zadevo Repovž (predvidoma aprila), potem se Občina aktivno vključi v dogovore z Ermanom.
- Zaradi izogibanja posegom na parcelo št. 685/2 k.o. Šentjanž, kjer je lastnica Zdenka Gorenc je potrebno naročiti spremembo projekta
- Ko bo rešena zadeva Repovž inženir pripravi razpis
- Sofinancerski sporazum bo pripravljen predvidoma v aprilu 2022.

4. NRP št. 10-0025 OBJN G1-5 Radeče-Boštanj: most čez Savo na Logu

Stanje:

- Odkupujejo se zemljišča, problem Hace.

Dogovori:

- Hace - potrebna bo razlastitev. Izvedba v dveh fazah, druga je končna ureditev AP po projektu. Začasna varianta AP je na vozišču.
- Po izvedenih parcelacijah in pridobljenih pogodbah za pravico razpolaganja (predvidoma oktober), sestanek za vložitev za GD na UE.

5. NRP št. 13-0012 URED Loka–Račica

Stanje:

- PZI za odsek R3-679/1192 Radeče – Breg od km 2.000 do km 3.600 je predan v recenzijo, išče se recenzent.
- Sem spada tudi odsek 200 m na Bregu na R3-679/3909 Breg-Sevnica-Brestanica od km 0,000 do 0,200, kjer se odkupujejo potrebna zemljišča

Dogovori:

- Sofinancerski sporazum bo sredi pripravljen maja 2022.

6. NRP št. 18-0030 OBJR Most čez Podvinski potok v Bregu (NM0117)

Stanje:

- Pridobivajo se zemljišča.

Dogovori:

- Čakajo odziv DRSV v zvezi s sočasno ureditvijo potoka. Zemljišča so problem in morda bo potrebna razlastitev.

7. Projekt 10-0024 OBJN Sevnica-nadvoz čez železnico (podvoz v Dolenjem Boštanju)

Stanje:

- V teku je razpis za DGD – PZI.

Dogovori:

- Po sklenitvi pogodbe za projektiranje bo izdelan IZP in katastrski elaborat, ki bo določil potrebni obseg odkupov. Potreben bo odkup in rušenje hiše Dolenji Boštanj 58. Smiselno čimprej, ker predstavlja resen prometni problem za varen prehod pešcev.

8. G1-5/0333 Boštanj _ krožno križišče Radna

Stanje:

- Savaprojekt pripravlja OPPN. Izdelana je kapacitetna analiza.

Dogovori:

- DRSI pripravi PN za DGD – PZI, predvidoma aprila.

9. NRP št. 18-0051 OBJN Obvoznica Blanca z nadvozom čez železniško progo, cesta R3-679/3909, od km 15,570 do km 16,312.

Stanje:

- PN je potrjena.

Dogovori:

- Aprila razpis za DGD.

10. R1-215/1163 Mokronog-Boštanj _ modernizacija in nadgradnja

Dogovori:

- Občina lahko gre v OPPN ali pa čakamo na 3RO sredina.
- Za prostorsko umeščanje je kontaktna oseba Mojca Novak, DRSI: mojca.novak@dri.si

11. Kolesarska infrastruktura:

- S kolesom ob reki Savi in Krki (SAVA KRKA BIKE)
- Sevnica-Boštanj

Dogovori:

- Kohezijska sredstva – do konca junija bodo narejene tudi PN za Posavje.
- Predvidoma maja koordinacija z RRA za Posavje.

12. Vzdrževanje

- Prioriteta: R1-215/1163 Mokronog-Boštanj _ odsek Kaplja vas-Skrovnik in Sp. Vodale (Flajs).

13. Most čez Sevnično v Mrzli Planini

- Občina pridobi PZI in ga posreduje Heleni Bogataj, DRSI.

Naslednji delovni sestanek bo predvidoma oktobra 2022.

Zabeležila:
Stane Stankovič, univ. dipl. inž. grad.

Robert Kaše

REPUBLIKA SLOVENIJA
MINISTRSTVO ZA INFRASTRUKTURO
DIREKCIJA REPUBLIKE SLOVENIJE ZA INFRASTRUKTURO

Tržaška cesta 19, 1000 Ljubljana

T: (01) 478 80 60
F: (01) 478 81 23
E: gp.drsi@gov.si
www.di.gov.si

Robert Kaše
e-naslov: robert.kase@obcina-sevnica.si

Številka: 37152-158/2022/2 (899)
DN: 17/279; iks: 11580 MS
Datum: 19. 4. 2022

Zadeva: Pobuda za ureditev obstoječega prehoda za pešce na državni cesti R3-679 odsek 1192 Radeče–Breg v km 2,105 v naselju Loka pri Zidanem Mostu

Na podlagi vašega sporočila, prejetega na Direkcijo RS za infrastrukturo (v nadaljevanju DRSI) po elektronski pošti dne 9. 3. 2022, v katerem posredujete pobudo za ureditev obstoječega prehoda za pešce na državni cesti R3-679 odsek 1192 Radeče–Breg v km 2,105 v naselju Loka pri Zidanem Mostu, vam posredujemo naslednji odgovor.

Obravnavana lokacija je znotraj naselja, kjer je največja dovoljena hitrost 50 km/h, skladno s 46. členom Zakona o pravilih cestnega prometa. Širina vozišča državne ceste je 6,0 m. Horizontalni potek državne ceste, gledano v smeri stacionaže, je v levi krivini, ki pred obstoječim prehodom za pešce preide v premo. Vertikalni potek državne ceste poteka v blagem negativnem nagibu. Površine za pešce so mejno urejene na obeh straneh državne ceste. Cestna razsvetljava je na desni strani državne ceste. Pozidava je strnjena in mestoma na meji prostega profila državne ceste. Obstoječi prehod je označen s prometnimi znaki 2431 »prehod za pešce« in 2429 »otroci na vozišču« ter talnimi označbami 5231 »prehod za pešce« in 5231-4 »X–ŠOLA–X«.

Slika 1: Obravnavana lokacija

Sporočamo vam, da je za ureditev prometnih površin za pešce in kolesarje, prehodov za pešce in kolesarje ter cestne razsvetljave znotraj naselja pristojna občina, skladno s 47. in 62. členom Zakona o cestah (ZCes-1).

Obveščamo vas, da je za ureditev prehoda za pešce treba upoštevati vse pogoje TSC 02.201 - Prehodi za pešce, kjer je navedeno, da mora biti, poleg ostalih zahtev, zagotovljena preglednost na zaustavni razdalji, oddaljenost do sosednjega prehoda več kot 100 m, zagotovljene morajo biti čakalne površine na obeh straneh prehoda, zagotovljena mora biti ustrezna osvetlitev mesta prehoda za pešce, gostota prometa pešce in vozil mora biti tolikšna, da je označitev prehoda upravičena, ter urejene morajo biti klančine za osebe z omejeno mobilnostjo. Prehod za pešce, ki ima status posebnega prehoda (šolski prehod), mora biti dodatno označen z bičem.

Za ureditev prehoda za pešce je treba pridobiti projektno dokumentacijo in na izdelano projektno dokumentacijo pridobiti soglasje s strani DRSI (Sektor za upravljanje cest, Izpostava Novo mesto, Ljubljanska cesta 36, 8000 Novo mesto).

S spoštovanjem,

Pripravil:
Matjaž Strajnar, dipl. inž. grad.
DRI upravljanje investicij, d. o. o.

Karmen Praprotnik, sekretarka
Vodja sektorja za vzdrževanje, varstvo cest in prometno varnost
Po pooblastilu št. 02006-2/2020-20 z dne 9. 10. 2020

Ljiljana Herga, univ. dipl. inž. geol.
direktorica

REPUBLIKA SLOVENIJA
MINISTRSTVO ZA INFRASTRUKTURO
DRŽAVNA REPUBLIKA SLOVENIJA ZA INFRASTRUKTURO
LJUBLJANA

Vročiti:
- naslovniku

Občina Sevnica, Glavni trg 19 a, 8290 Sevnica
Tel.: 07 81 61 200, fax: 07 81 61 210
obcina.sevnica@siol.net
www.obcina-sevnica.si

Občina Sevnica

Številka: 033-0001/2021
Datum: 16. 5. 2022

OBČINSKI SVET
OBČINE SEVNICA

Zadeva: **Odgovori na vprašanja in pobude članov občinskega sveta**

Spoštovani.

Posredujemo vam odgovor na vprašanje člana občinskega sveta na 30. redni seji, z dne, 6. 4. 2022:

Gorazd Zupanc:
Izpostavi, da škodo na kmetijskih zemljiščih poleg rjavega medveda povzročata tudi lisica in divji prašič, ki sta na območju občine prav tako prisotna v prekomernem številu, in podpira pobudo, da se glede tega seznani pristojno ministrstvo.

Božidar Beci:
Predlaga, da Občina Sevnica v sodelovanju z lovskimi družinami pridobi oceno o številčnosti populacije rjavega medveda na območju občine in na pristojno ministrstvo naslovi predlog za zmanjšanje števila ali preselitve teh živali na drugo območje.

Odgovor:
Na širšem območju občine Sevnica je po poročanju lovskih družin znova večkrat opaziti rjavega medveda. Občina ne sodi v območje tradicionalnega življenjskega prostora rjavega medveda, pa vendar je njegovo prisotnost vse pogosteje opaziti v večjem delu občine, v letošnjem letu predvsem na S delu občine (Zabukovje, Mrzla Planina, Okroglice), kjer so nastali tudi škodni primeri na premoženju (na čebelnjakih, krmiščih za divje živali, na silažnih balah). Zadnja prijavljena škoda na območni Zavod za gozdove Slovenije je bila sporočena dne 21. 4. 2022.

Občina Sevnica si je na pobudo lovskih družin, prijav in informacij s strani občanov v zadnjih 10 letih večkrat prizadevala k vzpostavitvi ravnovesja pojavnosti rjavega medveda v gozdovih in zato pristojne službe (Ministrstvo RS za okolje in prostor, Ministrstvo za kmetijstvo, gozdarstvo in prehrano, Zavod za gozdove Slovenije) večkrat pozvala k ureditvi navedene problematike.

S strani lovskih družin, ki so upravljavke lovišč znotraj občine Sevnica, smo pridobili podatke o pojavnosti medveda na njihovem območju:

- LD Zabukovje – zabeležili so pojavnost večjega števila medvedov. Zadnje opažanje s škodnim primerom je bilo dne 14. 4. 2022.
- LD Loka pri Zidanem Mostu – pojavnost rjavega medveda je zaznana po celotnem lovišču. Krajani o prisotnost medveda obveščajo lovsko družino in Center za obveščanje

(112). Medvedje sledi so bile 17.4.2022 opažene v zaselku Obrežje, v predelu Čelovnika, Žirovnice, Planine, nato na območju Velikega Kozjega (zabeleženo na kameri dne 18.4.2022 ob 4.28 uri), v Lokavcu – pod Lovrencem, na kmetiji dr. Zagodeta (20.4.2022) in nad železniško progo, pri stari železniški postaji v Radečah. Glede na velikost odtisov šap je razbrati, da je prisotno več različnih medvedov.

- LD Šentrupert – pojavnost štirih stalnih medvedov.
- LD Tržišče – dne 18. 4. 2022 sta bila opažena 2 medveda na območju med Tržiščem in Malkovcem, občasno se pojavlja tudi medvedka z mladiči.
- LD Šentjanž – pojavnost medveda je beležena zadnjih nekaj let, in sicer 3 rjavi medvedi, medvedka z mladičem in samec. V preteklem letu so na njihovem lovišču opazili šest različnih osebkov rjavega medveda.

Občina bo na podlagi zbranih podatkov s strani lovskih družin ponovno obvestila pristojne službe o pojavnosti rjavega medveda na našem območju, kakor tudi povečanega števila populacije lisice in rjavega medveda ter pozvala k ukrepanju z namenom zagotovitve splošne varnosti občanov, njihovega premoženja in varno pot v šolo šoloobveznih otrok.

Z lepimi pozdravi.

Jasmina Veselinović, dipl. ekon.
svetovalka za gospodarske dejavnosti

Vlasta Kuzmički, dipl. ekon., spec.
vodja oddelka za gospodarske dejavnosti

OBČINA SEVNICA
Št. dok.: 033-0001/2022 - 17
Podpisnik: VLASTA KUZMIČKI
Izdajatelj: Republika Slovenija, SIGEN-CA G2
Št. potrdila: 00D204C4F50000000057212799
Veljavnost: 29.01.2023
Datum in ura: 18.05.2022 07:37 Dokument je elektronsko podpisan.

Zvone Košmerl, dr.vet.med.
direktor občinske uprave

OBČINA SEVNICA
Št. dok.: 033-0001/2022 - 17
Podpisnik: ZVONE KOŠMERL
Izdajatelj: Republika Slovenija, SIGEN-CA G2
Št. potrdila: 792B348A00000000572428DC
Veljavnost: 03.10.2024
Datum in ura: 18.05.2022 07:39 Dokument je elektronsko podpisan.

Vročiti:

- Občinski svet Občine Sevnica.

Vložiti:

- v zbirko dokumentarnega gradiva.