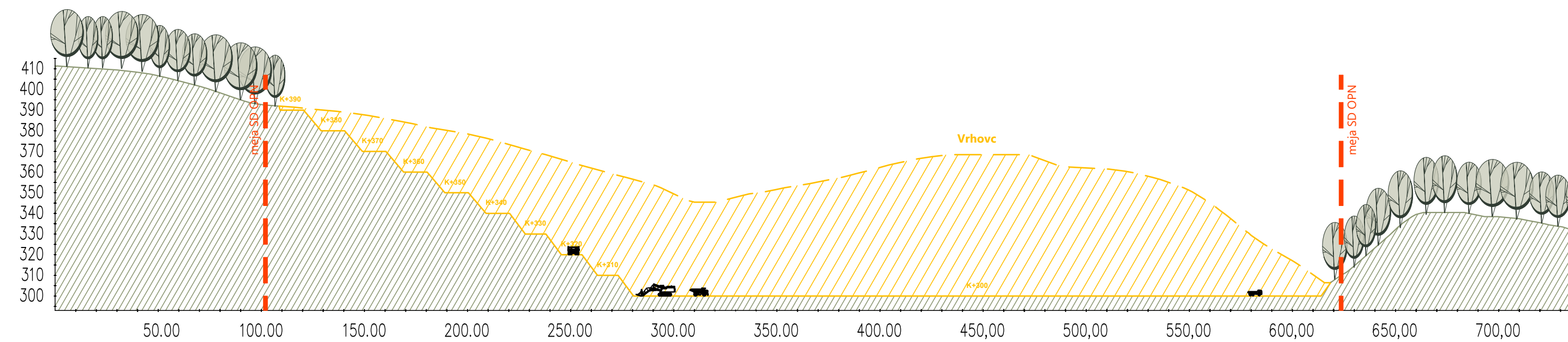
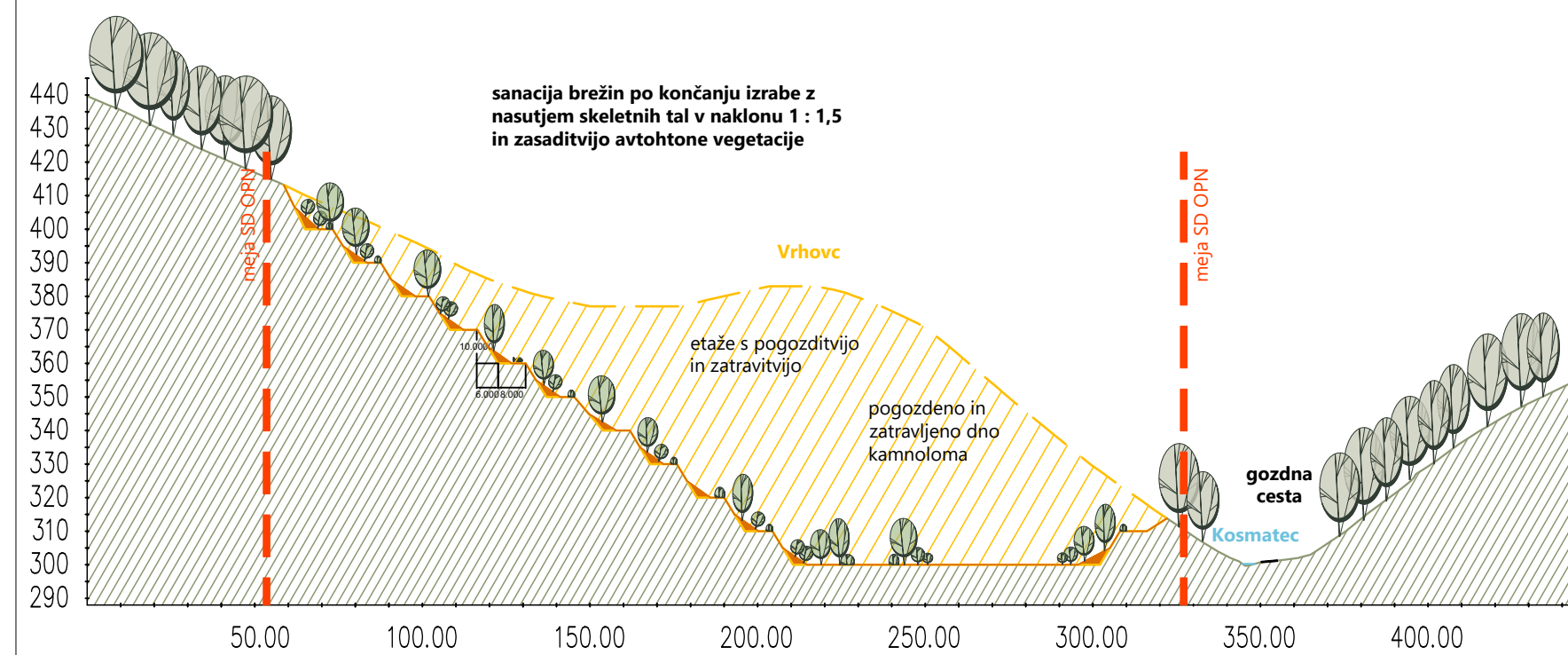


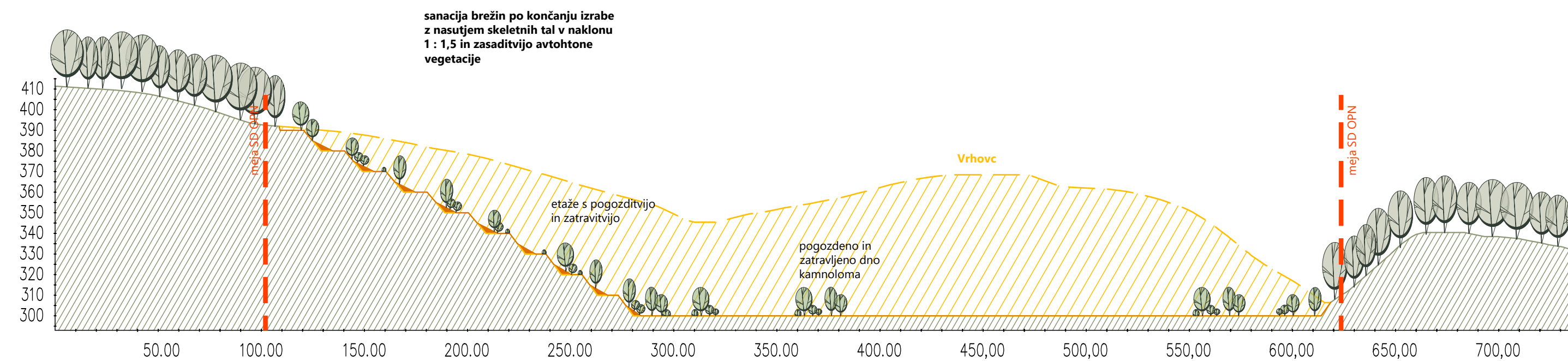
Profil P4 - pred sanacijo



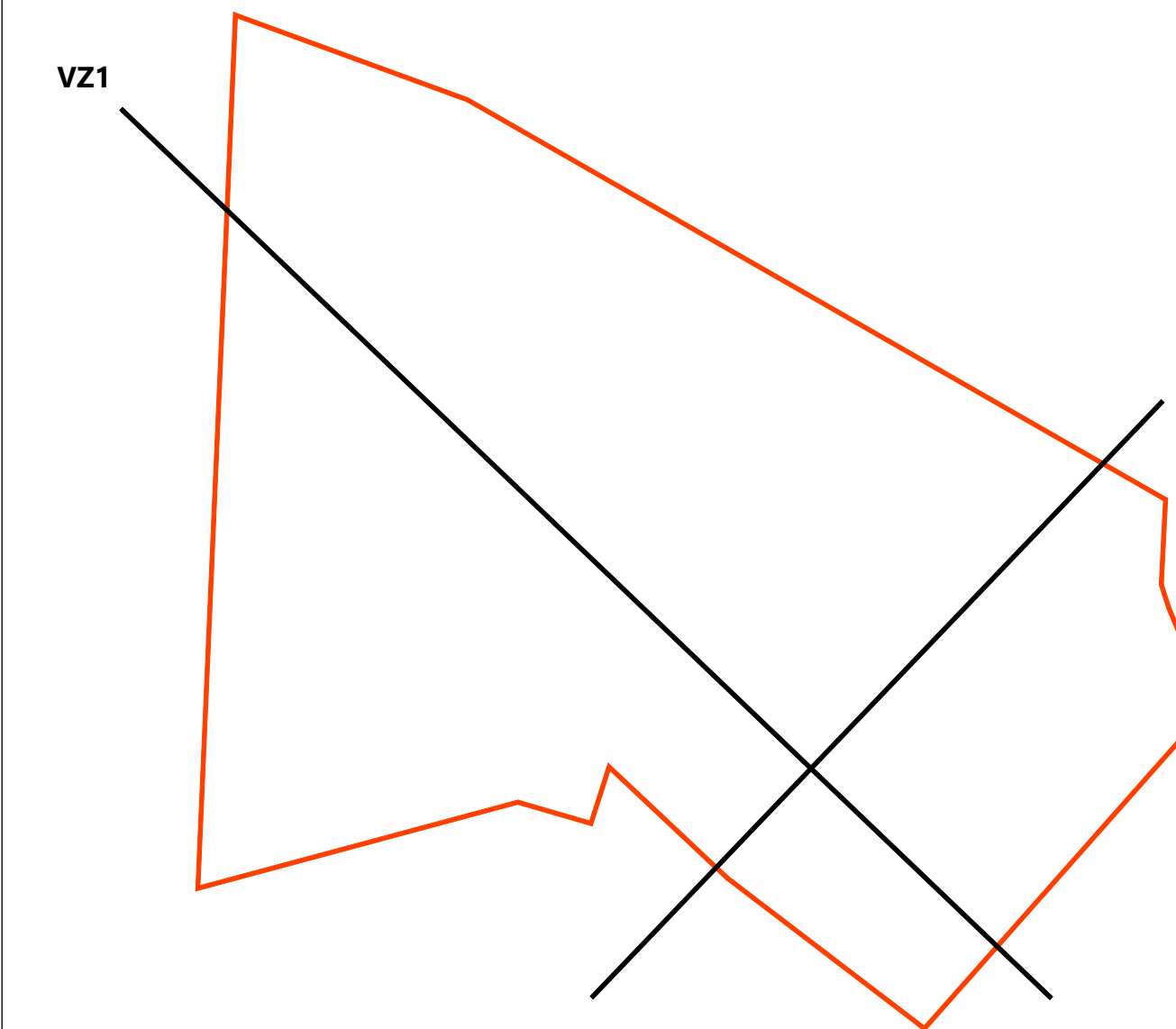
Profil VZ1 - pred sanacijo




Profil P4 - po sanaciji



Profil VZ1 - po sanaciji



PODLOGA: Geodetski načrt, GEOHISA d.o.o., Panonska ulica 19, 9231 Beltinci, št. načrta: GN 99/2023, marec 2023

naročnik	Občina Sevnica	izdelovalec		
vodja naloge	Igor Črnugelj, univ. dipl. inž. arh., ZAPS 1079 PA PPN			
sodelavci	mag. JELKA HUDOKLIN, univ. dipl. inž. kraj. arh. LUCIJA PUCIHAR, mag. inž. kraj. arh. BLAŽ MEZNARČIČ, mag. inž. kraj. arh.			
naloga	SPREMEMBE IN DOPOLNITVE OBČINSKEGA PROSTORSKEGA NAČRTA (SD OPN 9)	datum	oktober 2024	
faza	OSNUTEK	št. naloge	J-8/24	
grafični prikaz	<b>Značilni prerezi</b>	merilo	1:2.000	št. lista
				<b>5</b>