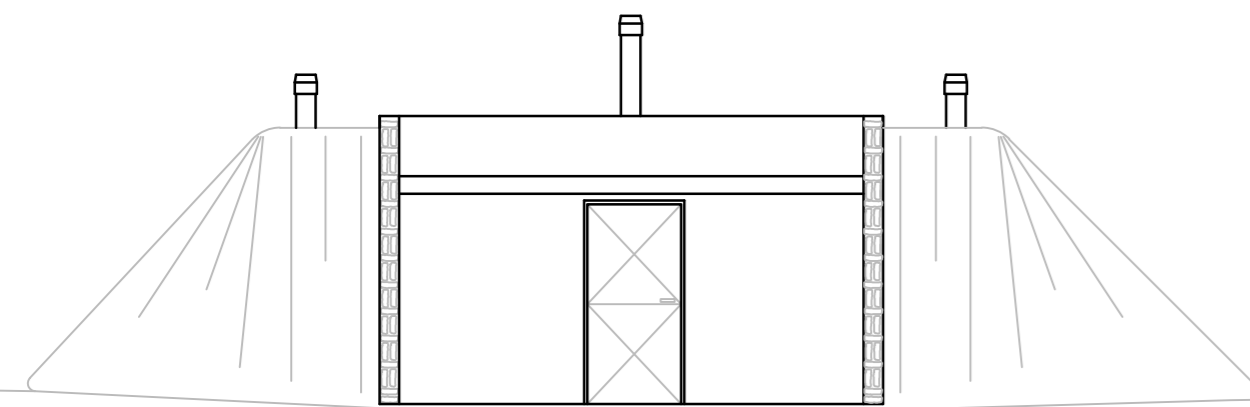
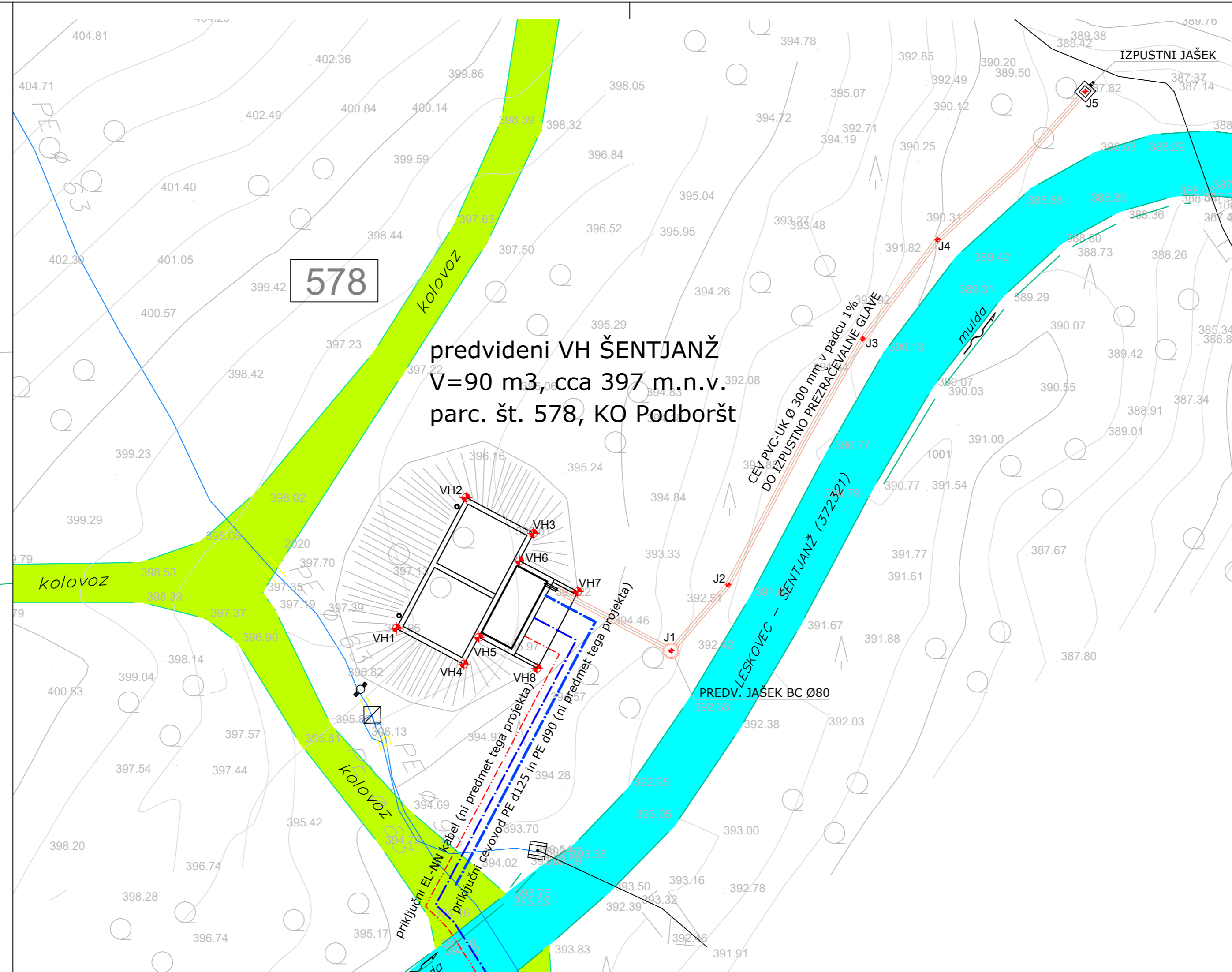
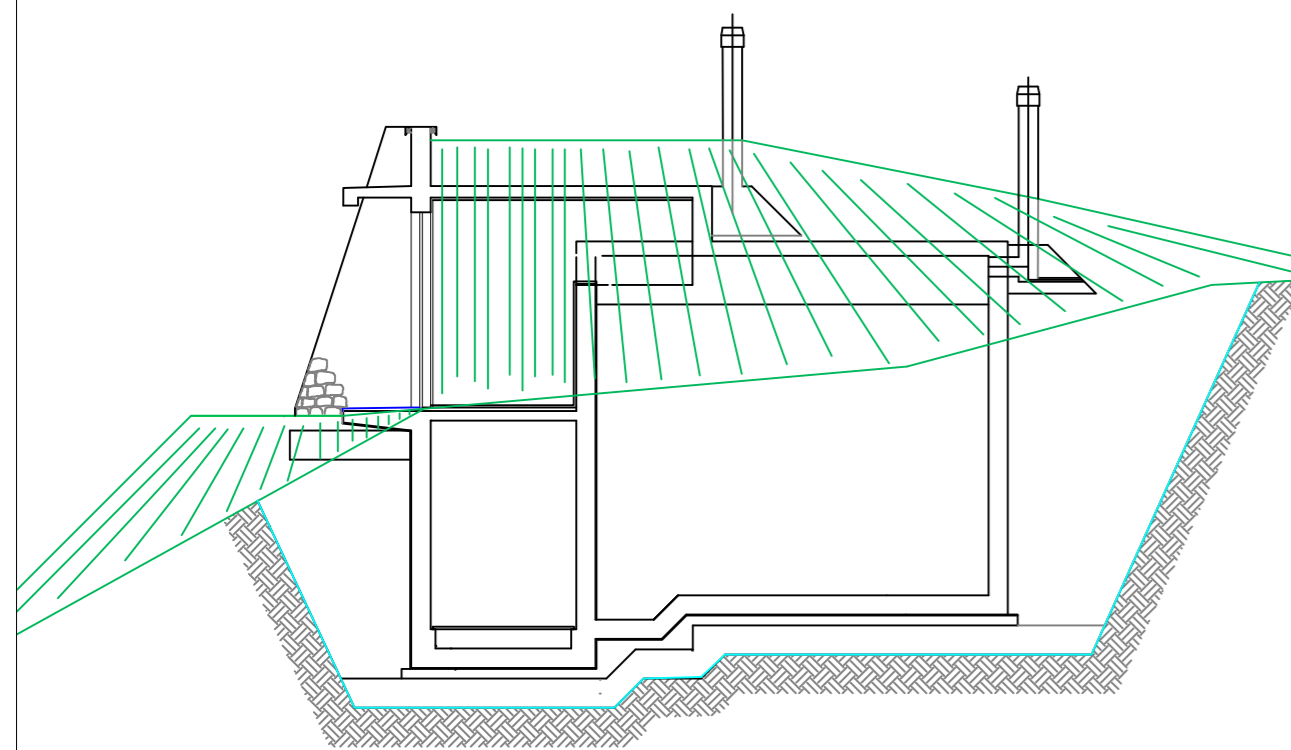


SPREDNJA FASADA



STRANSKA FASADA



HIDRAVLIČNE IZBOLJŠAVE V OBČINI SEVNICA

Odsek 5: Vodohran Šentjanž

ZAKOLIČBENI PODATKI (KOORDINATNI SISTEM D96/TM)

VODOHRAN

VH1	512265.59	97324.90
VH2	512269.75	97332.74
VH3	512273.79	97330.60
VH4	512269.63	97322.76
VH5	512270.52	97324.36
VH6	512272.96	97328.96
VH7	512276.45	97327.11
VH8	512274.01	97322.51

IZPUSTNI KANAL

J1	512282.05	97323.56	BC Ø80 - jašek
J2	512285.47	97327.51	
J3	512293.55	97342.27	
J4	512298.04	97348.22	
J5	512306.88	97357.11	izpustno prežračevalna glava

♦ VH1 zakoličbena točka

Št. proj.:		Opis spremembe:		Datum:		Podpis:	
Naročnik:		OBČINA SEVNICA Glavni trg 19a 8290 Sevnica		Objekt: HIDRAVLIČNE IZBOLJŠAVE V OBČINI SEVNICA Odsek 5: Vodohran Šentjanž			
Izvajalec:		KOMUNALA SEVNICA Naselje heroja Maroka 17 8290 Sevnica		Naslov risbe: GRADBENA SITUACIJA			
Podizvajalec:		VODA projekt Andrej Sotelšek s.p. Brezje pri Bojsnem 12 8254 Globoko		Merilo: 1:200		Št.risbe: OD.5-2.1	
Odgovorni vodja projekta:		Mitja UDOVČ, d.i.gradb.		Id. št.:		Datum:	
Odgovorni projektant:		Andrej SOTELŠEK, d.i.str.		IZS G-3093		10/2020	
Projektant:		Andrej SOTELŠEK, d.i.str.		IZS S-1571		10/2020	
Obdelal:		Andrej SOTELŠEK, d.i.str.		IZS S-1571		10/2020	
Faza:		Št. proj.:		Št. načrta:		Datum:	
PZI		1807-SEV/005		1807-SEV/005		okt. 2020	
				Ime datoteke:			
				C:\Delo 4\Sevnica\VODOVOD\Vodohran Šentjanž\PZI			