

ureditev roba kopa najmanj 5m od roba območja in namestitev ograje




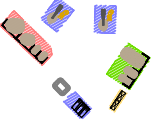
osnovni plato: postavitve opreme za pridobivanje in predelavo ter kontejnerja, usedalnika in sanitarij

ureditev roba kopa najmanj 5m od roba območja in od vodnega in priobalnega zemljišča potoka Kosmatec


ureditev dostopne ceste ter vstopa z zapornico

postavitve ograj in obvestilnih tabel na obrobju kopa

Ureditev dostopne ceste po projektu št.: IDZ-3/2024, ACER Novo mesto d.o.o., oktober 2024

-  območje SD OPN
-  brežine etaž
-  potok Kosmatec
-  okvirno območje površin za obratovanje
 - 1 parkirišča
 - 2 usedalnik
 - 3 delovni stroji
 - 4 površine za skladiščenje
 - 5 pisarne, garderoba

PODLOGA: Geodetski načrt, GEOHISA d.o.o., Panonska ulica 19, 9231 Beltinci, št. načrta: GN 99/2023, marec 2023

naročnik	Občina Sevnica	izdelovalec		
vodja naloge	Igor Črnugelj, univ. dipl. inž. arh., ZAPS 1079 PA PPN			
sodelavci	mag. JELKA HUDOKLIN, univ. dipl. inž. kraj. arh. LUCIJA PUCIHAR, mag. inž. kraj. arh. BLAŽ MEZNARČIČ, mag. inž. kraj. arh.			
naloga	SPREMEMBE IN DOPOLNITVE OBČINSKEGA PROSTORSKEGA NAČRTA (SD OPN 9)	datum	januar 2025	
faza	OSNUTEK	št. naloge	J-8/24	
grafični prikaz	Ureditvena situacija - med obratovanjem	merilo	1:2.000	št. lista 2