




Zaščita pri miniranju: pri razstreljevanju se upoštevajo veljavni predpisi za tovrstna dela, navodila proizvajalcev razstreliva in razstrelilnih sredstev ter določila standardov za zagotovitev potresne varnosti pri razstreljevanju.

Potres: Glede na predvidene ureditve ne bodo presežene dovoljene vrednosti.


Požar: Dostop z gasilskimi vozili v primeru intervencij je omogočen, delovne površine za intervencijska vozila so zagotovljene. Za oskrbo z vodo za gašenje se uporabljajo avto cisterne. Umik ljudi iz delovišča je možen v vse smeri.

Obramba: na obravnavanem območju niso potrebni ukrepi s področja obrambe.

Poplave: na obravnavanem območju ni nevarnosti poplav.

-  območje SD OPN
-  dovozna pot in vstop za intervencijska vozila
-  mesto umika - zbirna mesta

PODLOGA: Geodetski načrt, GEOHISA d.o.o., Panonska ulica 19, 9231 Beltinci, št. načrta: GN 99/2023, marec 2023

naročnik	Občina Sevnica	izdelovalec		
vodja naloge	Igor Črnugelj, univ. dipl. inž. arh., ZAPS 1079 PA PPN			
sodelavci	mag. JELKA HUDOKLIN, univ. dipl. inž. kraj. arh. LUCIJA PUCIHAR, mag. inž. kraj. arh. BLAŽ MEZNARČIČ, mag. inž. kraj. arh.			
naloga	SPREMEMBE IN DOPOLNITVE OBČINSKEGA PROSTORSKEGA NAČRTA (SD OPN 9)	datum	januar 2025	
faza	OSNUTEK	št. naloge	J-8/24	
grafični prikaz	Ureditve za obrambo, varstvo pred naravnimi in drugimi nesrečami in varstvom pred požarom	merilo	1:2.500	št. lista 4