

# Plovbni režim na akumulacijskem jezeru HE Boštanj



*Municipality of Sevnica*

**KŠTM**  
  
**SEVNICA**

# Občina Sevnica

Območje občine Sevnica je del Posavja, pokrajine na jugovzhodnem delu Slovenije, ki se od Posavskega hribovja na severu počasi razleze v ravnico Krško-Brežiškega polja ter se na jugu zaključi pod Gorjanci. Pokrajino prepredajo številni žuboreči studenci, potoki in šumeče rečice, značilen pridih pa ji dajo reke Krka, Sotla, Mirna in največja med njimi – Sava. Ta se pri Radečah iztrga iz ozkega kanjona in se v dolgih ovinkih razlije po rodovitni ravnici.

Reke so v preteklosti vlivale pestro življenje, o čemer pričajo arheološka najdišča, mogočni gradovi in številne cerkve. Še danes so ohranjeni ostanki vlečne poti ob Savi iz rimskih časov.

Občina Sevnica se razprostira po obeh bregovih reke Save in je zato dolina reke značilno zaznamovala občino in njene prebivalce ter je naša neprecenljiva vrednota. Radodarna narava pa daruje pester splet življenja živali in rastlin.

Dolino spodnje Save pa je v zadnjih desetletjih najbolj zaznamovala gradnja verige hidroelektrarn, s katerimi smo dobili priložnost, da preko Save na različne načine komuniciramo med naselji in deželami kot tudi z občani in turisti.



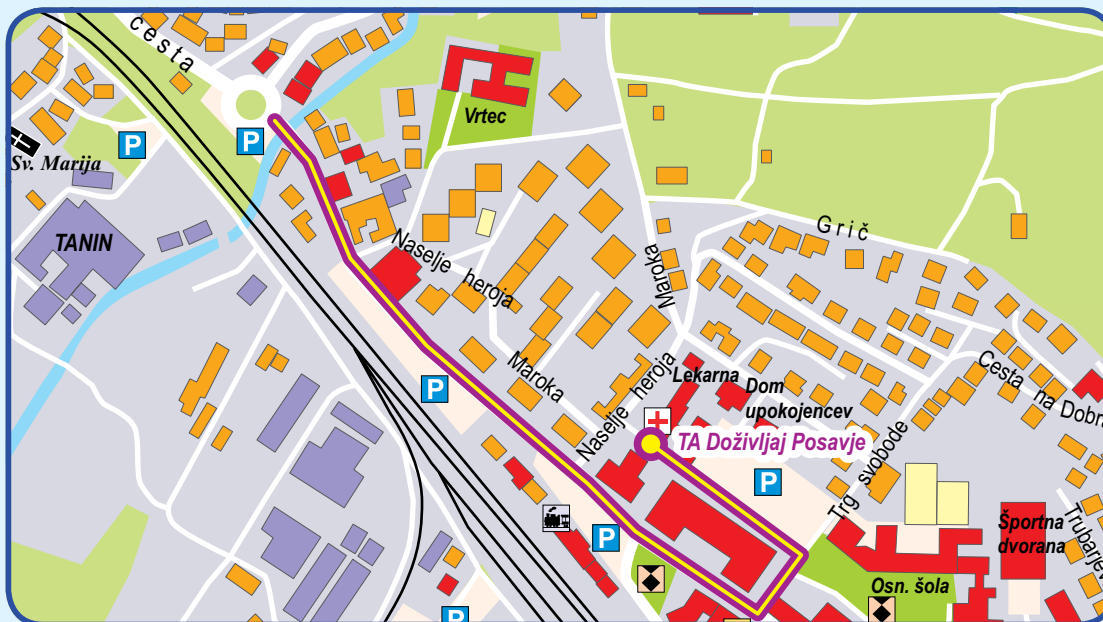


**Skrbnik plovbnega območja:** Občina Sevnica  
**07/81 61 200, [www.obcina-sevnica.si](http://www.obcina-sevnica.si)**


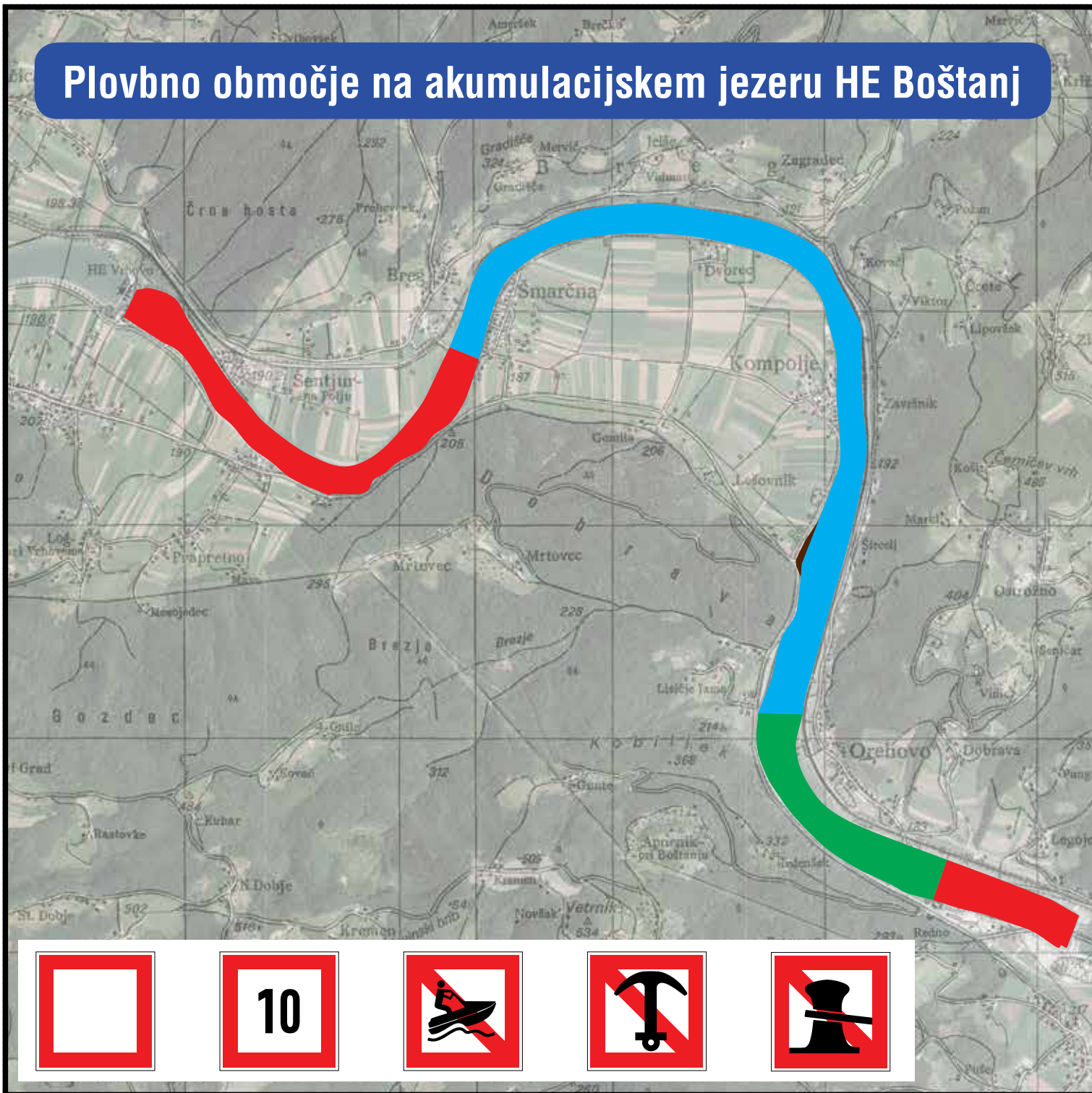
**Upravljavec pristana na Orehovem:** KŠTM Sevnica

**Kontakt za podrobnejše informacije  
v zvezi s plovbo in prevzem dokumentacije:**

Turistična agencija Doživljaj Posavje, Trg svobode 10, 8290 Sevnica  
**07/81 65 462**



# Plovno območje na akumulacijskem jezeru HE Boštanj





## LEGENDA:

### CONA A

od prečnega prereza jezera nad pristanom na Orehovem, kjer je izliv Kobiljskega potoka dolvodno do prečnega prereza jezera pri izlivu Apneniškega potoka.

### CONA B

od prečnega prereza jezera pri brvi čez Savo na Šmarčni dolvodno do prečnega prereza jezera nad pristanom na Orehovem, kjer je izliv Kobiljskega potoka.

**Plovba je dovoljena le v conah A in B.**

### CONA C – PREPOVED PLOVBE

od HE Vrholvo dolvodno do brvi čez reko Savo na Šmarčni.

### CONA D – PREPOVED PLOVBE

od izliva Apneniškega potoka v reko Savo dolvodno do HE Boštanj.



nadomestni habitat pri Kompolju



Prepoved plovbe in vsi podatki v zvezi z izvajanjem plovbe so objavljeni na spletni strani [www.obcina-sevnica.si](http://www.obcina-sevnica.si).

Vsak uporabnik plovila je dolžan pred vstopom na plovbno območje na spletni strani preveriti, ali je plovba dovoljena oziroma prepovedana. V primeru, da je objavljena prepoved plovbe je vstop v akumulacijsko jezero **strogo prepovedan in smrtno nevaren**.

**V primeru kakršnihkoli izrednih dogodkov ali nesreče pri plovbi je upravljevalnik plovila dolžan nemudoma obvestiti intervencijsko službo (112) in dežurnega operaterja HESS (051 380 572) in (07 49 92 915).**

Režim plovbe urejajo naslednji predpisi:

- Zakon o plovbi po celinskih vodah (Uradni list RS, št. 30/02),
- Pravilnik o čolnih in plavajočih napravah (Uradni list RS, št. 25/08 in 3/10),
- Uredba o uporabi plovil na motorni pogon na akumulacijskem jezeru hidroelektrarne Boštanj na reki Savi (Uradni list RS, št. 93/15),
- Odlok o določitvi plovbnega režima na reki Savi na območju akumulacijskega bazena HE Boštanj (Uradni list RS, št. 88/07).



## PRAVILA PLOVBE

(izvleček iz zgoraj navedenih predpisov)

Dovoljena je plovba čolnov, športnih veslaških čolnov, raftov in jadrlnih desk ter plovil na motorni pogon, ki jih poganja motor z notranjim izgorevanjem ali električni motor, in ustrezajo tehničnim pogojem za plovbo.

Uporaba vodnih skuterjev je prepovedana.

Čolni, za katere je z zakonom tako določeno, morajo biti vpisani v vpisnik čolnov celinske plovbe pri pristojni upravni enoti in imeti dovoljenje za plovbo.

Plovba se izvaja 20 metrov stran od brežin, razen na območju pristana in 50 metrov gorvodno in dolvodno od pristana, kjer je plovba možna do brežine.

Prepovedana je plovba na območju plitvin, kjer je globina vode ob normalni denivelaciji nižja od 2 metra.

Razlika med največjim ugrezom plovila in dnom ne sme znašati manj kot 0,6 metra.

Hitrost plovbe ne sme presegati 10 km/h.

Vsa plovila morajo biti v času prepovedi plovbe dvignjena iz vode.

Plovilo ob izplutju ne sme dvigati sedimenta na rečnem dnu.

Vsa plovila morajo biti pred splavitvijo v plovbno območje očiščena zaradi preprečitve širjenja bioloških obremenitev.

Ustavljanje plovil in vkrcavanje oziroma izkrcavanje potnikov ni dovoljeno izven urejenih pristanišč oziroma vstopno izstopnih mest. Sidranje v dno ali brežine akumulacijskega bazena ni dovoljeno.

S plovili je prepovedano prevažanje ter uporaba takšnih tehničnih sredstev in snovi, ki bi v primeru njegove potopitve povzročilo onesnaženje vode in priobalnega zemljišča.

Z vseh plovil je prepovedano izlivati, odlagati ali odmetavati snovi ali predmete.

**PLOVBA SE IZVAJA NA LASTNO ODGOVORNOST!**

## DOVOLJENI ČAS PLOVBE

- za nemotorna plovila: od 1. aprila do 31. oktobra,

- plovba dovoljena v dnevnem času

- za motorna plovila: od 25. aprila do 30. septembra

- od 10. do 18. ure (april, maj, september) oziroma

## PRISTANIŠČE IN VSTOPNO-IZSTOPNA MESTA

**Pristanišče in edino vstopno-izstopno mesto je na lokaciji pristana na Orehovem.**

Na plovbnem območju ni urejenih javnih privezov. Vsa plovila je potrebno po uporabi umakniti iz vode.

Vplutje in izplutje plovil je mogoče z uporabo izpustne rampe na lokaciji pristana na Orehovem. Uporabnik je sam odgovoren za varno vplutje in izplutje plovila ter za vkrcanje in izkrcanje oseb in blaga. Spuščanje in dvigovanje plovila izvede vsak uporabnik sam z lastno opremo in na lastne stroške.

## DOLŽNOSTI LASTNIKOV IN UPRAVLJAVCEV PLOVIL TER PLAVAJOČIH NAPRAV:

Čoln oziroma plavajoča naprava mora biti označena v skladu z veljavnimi predpisi.

Med plovo mora biti na čolnu veljaven vpisni list.

Čoln sme upravljati oseba, katere usposobljenost za upravljanje čolna je bila ugotovljena na predpisan način in ji je bila o tem izdana ustrezna listina, katero mora ta oseba imeti med upravljanjem čolna vedno pri sebi.

Potopljeno stvar (plovilo, plavajočo napravo, njihove dele ali tovor), mora dvigniti oseba, ki je njen lastnik. Če lastnik ne odstrani potopljene stvari, jo v skladu z zakonom na njegove stroške odstrani pristojni organ.

## PLOVBA JE PREPOVEDANA:

1. v času visokih pretokov vode reke Save nad 400 m<sup>3</sup>/s,
2. kadar veter ob rečnih bregovih na plovbnem območju povzroča valove višje od 0,3 metra;
3. v času prelivanja vode preko pretočnih polj hidroelektrarne Vrhovo in/ali Boštanj,
4. med izvajanjem vzdrževalnih in drugih del na terenu, ki vplivajo na plovno območje,
5. med izvajanjem del in meritev potrebnih zaradi izvajanja podeljene pravice za hidroenergetsko izrabo vode, izvajanjem predpisanega monitoringa ali izvedbo vzdrževalnih in drugih javnih del,
6. če je gladina vode nižja od normalne denivelacije jezera in
7. ob izredni denivelaciji ali drugih izrednih dogodkih.



## NADZOR NAD IZVAJANJEM PLOVBE OPRAVLJAJO:

- Policija (113) - Policijska postaja Sevnica (07/81 61 800)
- Medobčinski inšpektorat – skupni prekrškovni organ občinskih uprav občin Bistrica ob Sotli, Brežice, Krško, Radeče in Sevnica
- Inšpektor za plovo po celinskih vodah
- Inšpektor za vode





# Plovbni režim na akumulacijskem jezeru HE Boštanj

Izdala: Občina Sevnica, KŠTM Sevnica / 2016 /