




--- območje SD ZN

- Legenda geodetskega načrta**
Komunalni vodi so informativnega pomena
- 2100_ELEKTRICNA_ENERGIIJA (vir GJI)
 - 2200_ZEMELJSKI_PLIN (vir GJI)
 - 3200_KANALIZACIJA (vir GJI)
 - 3100_VODOVOD (vir GJI)
 - 6100_ELEKTRONSKE_KOMUNIKACIJE (vir GJI)
 - ELEKTRIKA NN
 - VODOVOD
 - TELEFON

vse k.o. Šmarje
Geodetski načrt: GEOTEL d.o.o., Glavni trg 24, Sevnica, št. G61-06/19, junij 2019

Izdelovalec OPPN:	 M MUNDUS, Mateja Sušin Brenc s.p. Prostorsko planiranje in arhitekturno načrtovanje Artiče 54 i, 8253 Artiče mob.št.: 041/ 386 572, e-mail:mateja.mundus@amis.net, www.mmundus.si			
Investitor:	Občina Sevnica, Glavni trg 19a, Sevnica			
Naziv OPPN:	SD ZN IC Sevnica - območja II., III. in IV. - Šmarje (SD ZN 9)			
ID št. PA v zbirki PA:	1332	Lokacija:	Občina Sevnica	
	Ime in priimek:	Ident. številka:	Podpis:	
Odg. vodja izdelave:	Mateja Sušin Brenc, univ.dipl.inž.arh.	ZAPS 0928 A		
Pooblaščen prost. načrt.:	Mateja Sušin Brenc, univ.dipl.inž.arh.	ZAPS 0928 A		
Sodelavec:	-			
Št. projekta:	Datum:	Faza:	Merilo:	Št. lista:
1930			M 1:1000	1.3
Naslov risbe:	Območje na geodetskem načrtu			